

- Nedoposielat**
1. Neúspešný pokus o doručenie s výzvou o opakované doručenie dňa:
 2. Opakované doručenie:
 3. Deň uloženia zásielky:
 4. Deň odopretia zásielky, ktorý sa považuje za deň jej doručenia, o čom bol adresát poučený:

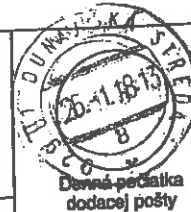
**DORUČENKA
DOPORUČENÉ**

Do vlastných rúk Opakovane doručenie

Odosielateľ

Mesto Dunajská Streda
Hlavná 50/16
929 01 Dunajská Streda

1426/711/2018/DS/023-SG



ly

Adresát

Narancsik Jozef

26.01/11

Dátum prevzatia písomnosti

Svojím podpisom potvrdzujem prevzatie tejto písomnosti

y

Váš list číslo/zo dňa

Naše číslo
1426/711/2018/DS/023-SG

Vybavuje/linka
Štefan Gálffy

Dunajská Streda
24. 01. 2018

Vec: Výzva na doplnenie podkladov k žiadosti o odpredaj pozemkov

Mestský úrad v Dunajskej Strede dňa 19.01.2018 prijal Vašu žiadosť o odpredaj pozemkov, nachádzajúcich sa v k. ú. Dunajská Streda, obec Dunajská Streda, okres Dunajská Streda, par. č. 512/6, druh pozemku zastavané plochy a nádvoria o výmere 22 m² a par. č. 512/8, druh pozemku zastavané plochy a nádvoria o výmere 14 m², vytvorených geometrickým plánom č. 32328435-9/18, vyhotoveným dňa 11.01.2018, vyhotoviteľom ROZPROJ – zememeračské práce Horváth Jozef, Kvetná 4945/3, 929 01 Dunajská Streda, IČO: 32 328 435, overeným Okresným úradom Dunajská Streda – Katastrálny odbor, dňa 17.01.2018 pod č. 50/2018. V záujme možnosti prehodnotenia Vašej žiadosti, v zmysle Všeobecne záväzného nariadenia mesta Dunajská Streda č. 6/2010 o zmluvných prevodoch vlastníctva majetku mesta Dunajská Streda v platnom znení, Vás touto cestou žiadame o doplnenie nasledovných podkladov:

- V zmysle bodu 3, článku 3 Všeobecne záväzného nariadenia mesta Dunajská Streda č. 6/2010, je potrebné z Vašej strany predložiť potvrdenie o existencii podzemných vedení na vyššie uvedených pozemkoch.
- Stavebné/iné povolenie, ktorým bola povolená výstavba a kolaudačné/iné rozhodnutie, ktorým bolo povolené užívanie stavby, ktorým sú zastavané vyššie uvedené pozemky vo vlastníctve mesta Dunajská Streda.

V prípade Vášho záujmu o konzultáciu v tejto záležitosti nás môžete kontaktovať telefonicky na telefónnom čísle: +421918607331 alebo osobne na Mestskom úrade v Dunajskej Strede, číslo dverí 210.

S pozdravom

Mesto Dunajská Streda
vedúci odboru finančného a evidencie majetku
929 01 Dunajská Streda


Ing. Zoltán Pápay
vedúci odboru finančného a evidencie majetku

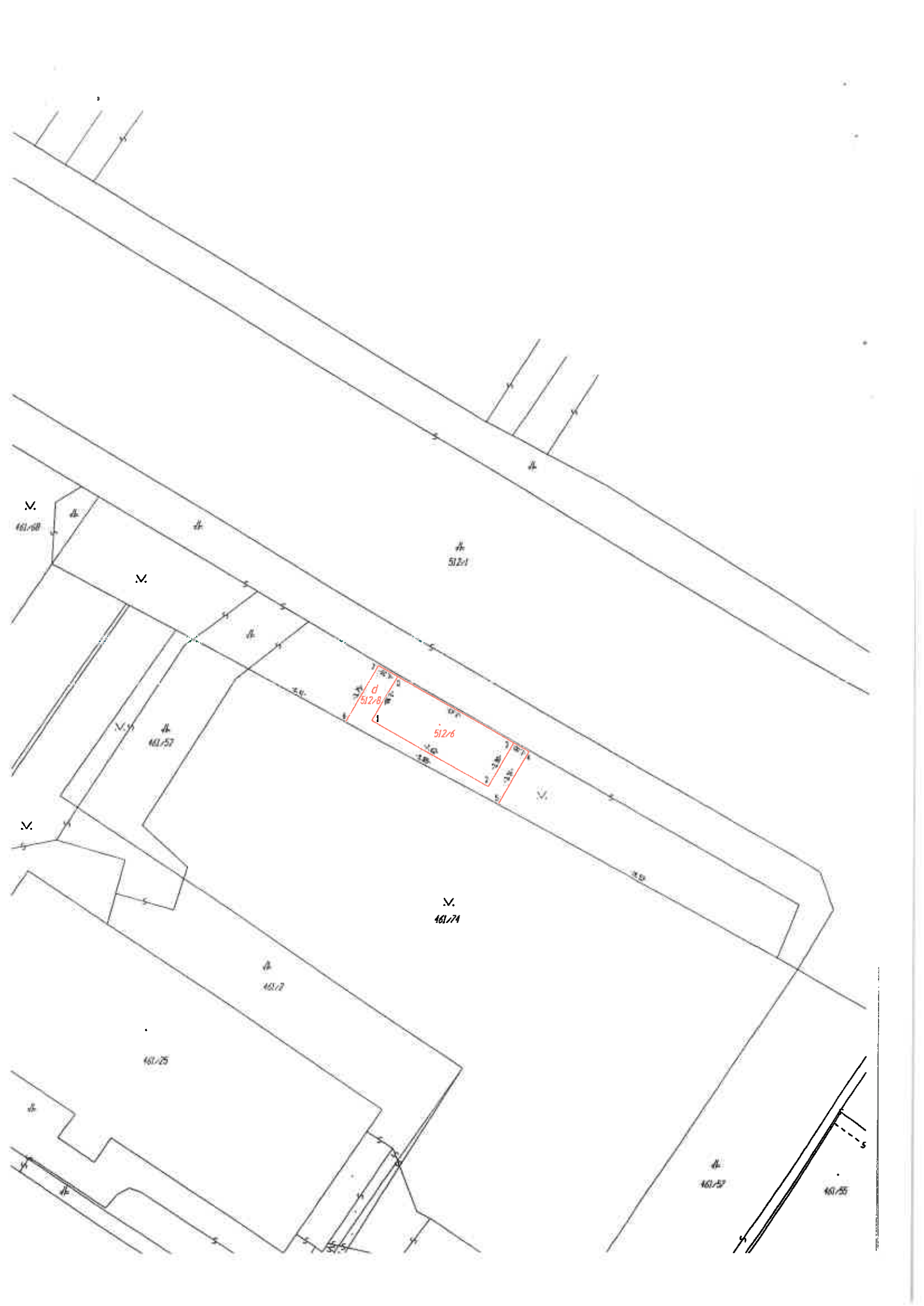
Výkaz výmer

Doterajší stav					Zmeny					Nový stav					
Číslo			Výmera		Druh pozemku	Diel číslo	k parcele číslo	m2	od parcely číslo	m2	Číslo parcely	Výmera		Druh pozemku	Vlastník, iná oprávnená osoba, adresa sídliv
PK vložky	parcely		ha	m2								ha	m2		
LU	PK	KN													
Stav právny je totožný s registrom C KN															
5441		512/1	1	5478	zast.pl.						512/1	1	5442	zast.pl. 22	Mesto Dunajská Streda Hlavná 50/16, Dunajská Streda
											512/6		22	zast.pl. 17 14	dtto
											512/8		14	zast.pl. 18	dtto
Spolu			1	5478								1	5478		
Legenda: kód spôsobu využívania					17-pozemok, na ktorom je postavená budova bez sup. čísla										
					18-pozemok, na ktorom je dvor										
					22-pozemok, na ktorom je postavená inžinierska stavba-cesta										
					14-budova obchodu a služieb										
kód druhu stavby															

SPOPLATNENÉ PODĽA
Zákona č.145/95 Z.z.

Geometrický plán je podkladom na právne úkony, keď údaje doterajšieho stavu výkazu výmer sú zhodné s údajmi platných výpisov z katastra nehnuteľností

Vyhoviteľ: POZPROJ zememeračské práce Horváth Jozef Kvetná 4945/3 Dunajská Streda		Kraj <i>Trnavský</i>	Okres <i>Dunajská Streda</i>	Obec <i>Dunajská Streda</i>
		Kat. územie: <i>Dunajská Streda</i>	Číslo objednávky <i>32328435-9/18</i>	Mapový list č. <i>DUNAJSKÁ STREDA 5-0/24</i>
Geometrický plán na <i>zameranie stavby parc.č. 512/6</i> <i>a oddelenie parc.č. 512/8</i>				
Vyhoviteľ:		Autorizačne overil		Uradne overil
Dňa: <i>11.01.2018</i>	Meno: <i>Jozef Horváth</i>	Dňa: <i>12.01.2018</i>	Meno: <i>Ing. Vojtech Binder</i>	Meno: <i>Ing. Denisa Pastírová</i>
Nové hranice boli v prírode označené <i>múrom, kolíkmi</i>		Náležitosti a presnosť zodpovedá predpisom		Uradne overené podľa § 9 zákona NR SR č. 215/1995 Z.z. o geodézii a kartografii
Záznam podrobného merania (merací výkres) č.: <i>6351</i>				



**Meno znalca : Ing. Anna Juhos-JUTEX Kukučínova ul. 479/24 929 01 Dunajská Streda
znalec v odbore stavebníctvo, odvetvie pozemné stavby, odhad hodnoty
nehnutelností Evidenčné číslo : 911 441 Tel. : 0903/525 495**

Zadávatel' : Narancsik Jozef

Objednávka : zo dňa 11.01.2018

ZNALECKÝ POSUDOK

číslo 004/2018



Vo veci: stanovenia všeobecnej hodnoty nehnuteľností zapísaných na Okresnom úrade Dunajská Streda, katastrálny odbor na LV č. 5441 ako pozemok na p.č. 512/1 - z neho geometrickým plánom č.32328435-9/18 oddelené parc.č.512/6 a 512/8 (overeného na katastrálnom odbore Okresného úradu Dun. Streda pod č. 50/2018) v k.ú. Dun. Streda, obec Dun. Streda, pre účel prevodu nehnuteľností

Počet listov (z toho príloh): 19 (5)

Počet odovzdaných vyhotovení: 3 x pre zadávateľa
1 x pre znalca

Miesto a dátum vypracovania : V Dunajskej Strede, 18.01.2018

III. ZÁVER

1. OTÁZKY A ODPOVEDE

Úlohou znalca bolo stanoviť všeobecnú hodnotu nehnuteľnosti.

Zvolená metodika pre výpočet všeobecnej hodnoty bola metódou polohovej diferenciácie vzhľadom na charakter nehnuteľnosti a dostupnosťou podkladov pre výpočet. Výpočet bol zrealizovaný pomocou programu Hypo firmy Kros Žilina s použitím metodiky Ústavu súdneho inžinierstva v Žiline. Kombinovaná metóda nebola použitá, nakoľko nehnuteľnosť nie je schopná dosahovať primeraný výnos formou prenájmu tak, aby bolo možné vykonať kombináciu. Porovnávací metóda nebola použitá z dôvodov nedostupnosti dostatočných podkladov súboru nehnuteľnosti v danej lokalite s evidovanými reálnymi kúpno-predajnými cenami.

2. VŠEOBECNÁ HODNOTA

Rekapitulácia:

Pozemky:

Všeobecná hodnota metódou polohovej diferenciácie:

1 739,52 €

Ako vhodná metóda na stanovenie VŠH pozemkov bola použitá metóda polohovej diferenciácie

3. REKAPITULÁCIA VŠEOBECNEJ HODNOTY

Názov	Všeobecná hodnota [€]
Pozemky	
pozemky v zmysle GP č. 32328435-9/18 (LV č. 5441) - parc. č. 512/6 (22 m ²)	1 063,04
pozemky v zmysle GP č. 32328435-9/18 (LV č. 5441) - parc. č. 512/8 (14 m ²)	676,48
Spolu VŠH	1 739,52
Zaokrúhlená VŠH spolu	1 740,00

Slovom: Jedentisíc sedemsto štyridsať Eur

4. MIMORIADNE RIZIKÁ

V blízkosti nehnuteľnosti neboli zistené žiadne rizikové faktory, ktoré by mohli negatívne vplyvať na všeobecnú hodnotu nehnuteľnosti, či zabrániť jej užívaniu.

Vyhlasenie podľa ods. 2 § 209 civilného sporového poriadku:

Znalec si je vedomý následkov vedome nepravdivého znaleckého posudku. Znalec pri vypracovaní tohto znaleckého posudku vychádzal z údajov poskytnutých zadávateľom a údajov získaných z verejných zdrojov. V prípade predloženia nových údajov, ktoré majú vplyv na závery znaleckého posudku, môže byť vypracované doplnenie znaleckého posudku podľa písm. a) ods. 4 § 18 vyhlášky č. 490/2004 Z.z., ktorou sa vykonáva zákon č. 382/2004 Z.z.



V Dunajskej Strede dňa 18.1.2018

Ing. Anna Juhos



MESTO DUNAJSKÁ STREDA – DUNASZERDAHELY VÁROSA


MESTSKÝ ÚRAD – VÁROSI HIVATAL

Hlavná 50/16, 929 01 Dunajská Streda

Číslo : 24629/10521/2015/033-NJ-004

Dunajská Streda 24.11.2015

K o l a u d a č n é r o z h o d n u t i e



Mesto Dunajská Streda, ako stavebný úrad príslušný podľa §117 zákona č.50/1976Zb. o územnom plánovaní a stavebnom poriadku v znení neskorších predpisov (ďalej len stavebný zákon), posúdil návrh a podľa § 82 ods. 1 stavebného zákona

p o v o l' u j e u ž i v a n i e s t a v b y

„Rekonštrukcia Bufet - Hamm“

pre navrhovateľ:
bytom:

Jozef Narancsik

na pozemku parc.č.

512/1, ktorý podľa LV č.7627 je vo vlastníctve Mesta Dunajská Streda

v katastrálnom území:
obce :

**Dunajská Streda
Dunajská Streda**

ktorá pozostáva :

- z modernizácie bufetu rýchleho občerstvenia, ktorý je jednopodlažný, nepodpivničený stavebný objekt, bez zabudovaného podkrovia so šikmou sedlovou strechou. Zastavaná plocha objektu bude 28,00 m².
- z napojenia na verejný vodovod, ne verejnú kanalizáciu a na verejnú el. sieť NN vedenia.

Pre užívanie stavby stavebný úrad podľa § 82 ods.2 stavebného zákona určuje nasledovné podmienky:

1. Stavbu možno užívať len na účel určený v kolaudačnom rozhodnutí.
2. Vlastník stavby je povinný dokumentáciu skutočného realizovania stavby uchovávať po celý čas jej užívania a pri zmene vlastníctva stavby odovzdať ju novému nadobúdateľovi.

O d ô v o d n e n i e

Jozef Narancsik, bytom _____, podal dňa 26.10.2015 na tunajšom stavebnom úrade návrh na kolaudáciu stavby: „Rekonštrukcia Bufet - Hamm“ na pozemku parc.č. 512/1 v katastrálnom území Dunajská Streda obce Dunajská Streda, pre ktorú bolo vydané stavebné povolenie Mestom Dunajská Streda pod č. 20931/8412/2015/033-NJ-003 zo dňa 07.10.2015.

Stavebný úrad preskúmal návrh pri ústnom konaní spojenom s miestnym zisťovaním, ktoré sa konalo dňa 19.11.2015.

V konaní bolo zistené, že stavba bola uskutočnená podľa dokumentácie overenej v stavebnom konaní a že boli dodržané podmienky určené v stavebnom povolení. Užívaním stavby nebude ohrozený život a zdravie osôb, ani životné prostredie a preto bolo užívanie stavby povolené.

Žiadateľ zaplatil v zmysle zákona č.145/1995 Z.z. o poplatkoch, položky 62a písm. a, za vydanie tohto rozhodnutia správny poplatok v hodnote 60,00- € pokladničným blokom č.16588 zo dňa 26.10.2015 do pokladne Mesta Dunajská Streda.

Poučenie

Podľa § 54 zákona č.71/1967 Zb. o správnom konaní proti tomuto rozhodnutiu možno podať odvolanie v lehote do 15 dní odo dňa jeho doručenia na Mesto Dunajská Streda, Hlavná 50/16, 929 01 Dunajská Streda. Toto rozhodnutie možno preskúmať príslušným súdom po vyčerpaní riadneho opravného prostriedku a nadobudnutí právoplatnosti.



JUDr. Zoltán Hájos
primátor mesta

Doručí sa:

1. Jozef Narancsik,
2. Ing. Ladislav Adamiczky,
3. a/a - Mesto Dunajská Streda

Na vedomie:

4. Okresný úrad Dunajská Streda, odbor starostlivosti o životné prostredie, 929 01 Dunajská Streda, Alžbetínske nám. 1194/1
5. Regionálny úrad verejného zdravotníctva, 929 01 Dun. Streda, Veľkobláhovská cesta 1067
6. Okresné riaditeľstvo Hasičského a záchr. Zboru, 929 01 Dun. Streda, Trhovisko 1102/1
7. a/a - Mesto Dunajská Streda – oddelenia ÚP VaD
8. a/a - Spoločný stavebný úrad Dunajská Streda

Vybavuje: **Ing. Júlia Németh**
Mestský úrad v Dunajskej Strede, Spoločný stavebný úrad
Hlavná 50/16, Prízemie č.dv.118, č.t. 590 39 37



MESTO DUNAJSKÁ STREDA – DUNASZERDAHELY VÁROSA

MESTSKÝ ÚRAD – VÁROSI HIVATAL

Hlavná 50/16, 929 01 Dunajská Streda

Číslo: 20931/8412/2015/033-NJ -003

Dunajská Streda 07.10.2015

STAVEBNÉ POVOLENIE

Mesto Dunajská Streda, stavebný úrad príslušný podľa §117 zákona č.50/1976 Zb. o územnom plánovaní a stavebnom poriadku /stavebný zákon/, v znení neskorších predpisov prerokoval žiadosť stavebníka podľa §39a ods.4 stavebného zákona v územnom konaní o umiestnení stavby spojenom so stavebným konaním a po posúdení a preskúmaní žiadosti o stavebné povolenie zo dňa 03.08.2015 podľa §§ 37,62 a §63 stavebného zákona rozhodol takto:

stavebníka: **Jozef Narancsík**

bytom:

sa podľa § 39a ods.4, § 56 ods.1,2a 3 stavebného zákona a § 10 vyhlášky č.453/2000 Z.z., ktorou sa vykonávajú niektoré ustanovenia stavebného zákona v zlúčenom územnom a stavebnom konaní

p o v o l u j e

na dobu určitú, do 31.12.2019; podľa rozhodnutia mesta č. 01/2015/SP zo dňa 09.09.2015

stavbu:

„Rekonštrukcia Bufet – Hammm“

ktorá pozostáva:

- z modernizácie bufetu rýchleho občerstvenia, ktorý je jednopodlažná, nepodpivničená stavba, bez zabudovaným podkrovím so šikmou sedlovou strechou. Zastavaná plocha objektu bude 28,00 m².
- z napojenia na verejný vodovod, ne verejnú kanalizáciu a na verejný el. sieť NN vedenia,

podľa predloženej a rámci tohto stavebného konania overenej projektovej dokumentácie na pozemku parc.č. 512/1, ktorý podľa LV č.7627 je vo vlastníctve navrhovateľov

v katastrálnom území: **Dunajská Streda**

obce : **Dunajská Streda**

Na uskutočnenie stavby sa určujú tieto podmienky:

1. Stavba bude realizovaná podľa dokumentácie overenej v stavebnom konaní, ktorá je súčasťou tohoto rozhodnutia. Prípadné zmeny nesmú byť prevedené bez predchádzajúceho súhlasu stavebného úradu.
2. Stavba „Rekonštrukcia Bufet – Hammm“, bude umiestnená na pozemku parc.č. 1200/5 v k.ú. Dunajská Streda obce: Dunajská Streda podľa situačného plánu v M=1:250. Vzdialenosť stavby od pozemku parc.č. 1202/3 bude 2,00 m, vzdialenosť stavby od pozemku parc.č. 1200/5 bude 5.00 m a vzdialenosť stavby od existujúceho

rodinného domu navrhovateľov a parc. č. 1200/9 bude 2,00 m. Výška strechy bude na kóte +3,640 m nad úrovňou +/-0,00.

3. Pri uskutočňovaní stavby je potrebné dodržiavať predpisy týkajúce sa bezpečnosti práce a technických zariadení a dbať o ochranu zdravia osôb na stavenisku.
4. Pri stavbe budú dodržané príslušné ustanovenia stavebného zákona v znení noviel upravujúce požiadavky na uskutočnenie stavieb a príslušné technické normy.
5. Stavba bude ukončená najneskoršie do dvoch rokov odo dňa nadobudnutia právoplatnosti tohto rozhodnutia.
6. V prípade nedodržania termínu dokončenia stavby je stavebník povinný požiadať stavebný úrad o jeho predĺženie pred uplynutím.
7. Stavbu bude uskutočňovať svojpomocou.
8. Odborný dozor nad uskutočňovaním bude vykonávať: **Ing. Ladislav Adamiczký**, bytom 929 01 Dunajská Streda, Nám. priateľstva 2172/33.
9. Stavebný úrad upúšťa od vytýčenia stavby oprávnenými osobami podľa § 45 ods.4 stavebného zákona. Za súlad priestorovej polohy stavby s dokumentáciou overenou v stavebnom konaní zodpovedá stavebník. Doklady o vytýčení priestorovej polohy predloží stavebník stavebnému úradu pri kolaudácii.
10. **Investor pred zahájením zemných prác je povinný zabezpečiť vytýčenie všetkých jestvujúcich podzemných zariadení na stavenisku.**
11. So stavbou nesmie byť začaté, pokiaľ stavebné povolenie nenadobudne právoplatnosť.
12. Napojenie stavby na verejné siete je potrebné previesť podľa pokynov príslušných verejnoprávných orgánov a dotknutých organizácií.
13. Stavbu možno užívať iba na základe kolaudačného rozhodnutia, o ktoré je povinný podať návrh stavebník 15 dní pred dokončením stavby.
14. Stavebník je povinný umožniť vstup na stavbu a pozemok orgánom na to oprávneným za účelom vykonania štátneho stavebného dohľadu.
15. Stavebník je povinný dbať o to, aby pri uskutočňovaní stavby nedošlo k spôsobeniu škôd na cudzích nehnuteľnostiach.
16. Stavebník je povinný počas výstavby udržiavať čistotu na stavbu znečistených komunikáciách a verejných priestranstvách, výstavbu zabezpečiť tak, aby neohrozoval plynulosť cestnej premávky, na skládku materiálu využívať v max. miere vlastný pozemok.
17. Ďalšie podmienky vyplývajúce z rozhodnutí a stanovísk dotknutých orgánov štátnej správy a organizácií:
 - **Mesto Dunajská Streda, oddelenie územného plánovania, výstavby a dopravy** S predloženou projektovou dokumentáciou /projekt pre stavebné povolenie/ súhlasí na dobu určitú do 31.12.2019 za nasledovných podmienok:
 1. Po dokončení stavby žiadame predložiť digitálne zameranie celej stavby vrátane inžinierskych sietí a komunikácií (formát .dgn alebo .dxf).
 Predložená projektová dokumentácia (projekt pre stavebné povolenie) je v súlade s platným územným plánom mesta.
 - **Mesto Dunajská Streda, oddelenie finančný a evidencie majetku** Mesto Dunajská Streda podľa § 4 ods. 3 písm. f) zákona SNR č. 369/1990 Zb. o obecnom zriadení v znení neskorších predpisov v spojení s ustanoveniami § 9 Všeobecne záväzného nariadenia mesta Dunajská Streda č. 23/2012 zo dňa 4. decembra 2012 o dani za osobitné užívanie verejného priestranstva na území mesta Dunajská Streda **povoľuje osobitné užívanie verejného priestranstva za účelom umiestnenia dočasnej stavby na stánkový predaj o výmere 20,68 m² na pozemku parc. č. 512/1 v**

k. ú. Dunajská Streda, obec Dunajská Streda, na Veľkoblahovskej ulici, 929 01 Dunajská Streda.

Povolenie sa vydáva na dobu určitú od 01.09.2015 do 31.12.2019:

Žiadateľ (daňovník) je povinný dodržať podmienky osobitného užívania verejného priestranstva uvedené vo Všeobecne záväznom nariadení mesta č. 23/2012 zo dňa 4. decembra 2012 o dani za osobitné užívanie verejného priestranstva na území mesta Dunajská Streda, najmä je povinný :

- užívať verejné priestranstvo tak, aby bolo čo najmenej obmedzené jeho účelové určenie,
 - zabrániť poškodzovaniu a znečisteniu verejného priestranstva a jeho zariadení,
 - zabezpečiť prístup k inžinierskym sieťam (voda, plyn a pod.),
 - po skončení užívania uviesť na svoje náklady verejné priestranstvo do pôvodného stavu a túto skutočnosť bezodkladne oznámiť správcovi dane,
 - zaplatiť miestnu daň za užívanie verejného priestranstva.
- **Západoslovenská vodárenská spoločnosť, a.s. 929 01 Dunajská Streda, Kračanská cesta 1233**

K predloženému PS dávame nasledovné vyjadrenie:

- V záujmovom území v kat. ú. Dunajská Streda sa podzemné vedenia v správe nášho závodu nenachádzajú.
- **Západoslovenská distribučná, a.s., 816 47 Bratislava, Čulenova 6**
- Vo vyznačenom priestore sa nachádzajú vzdušné - káblové vn - nn vedenia v správe Západoslovenskej energetiky, a.s.. Pred začiatkom zemných prác požadujeme vytýčiť káblové vedenia pracovníkom ZSE. U vzdušných vedení je nutné nenarušiť stabilitu podperných bodov a celistvosť uzemnenia. Toto stanovisko nenahrádza vyjadrenie k projektovej dokumentácii na územné rozhodnutie a stavebné povolenie.
- **Slovak Telekom, a.s., Bajkalská 28, 817 62 Bratislava**
- v záujmovom území dôjde do styku so sieťami elektronických komunikácií spoločnosti Slovak Telekom, a.s.

Slovak Telekom a.s. požaduje zahrnúť do podmienok určených stavebným úradom pre vydanie rozhodnutia o umiestnení stavby alebo stavebného povolenia Všeobecne podmienky ochrany SEK, ktoré sú neoddeliteľnou súčasťou tohto stanoviska. Zároveň je stavebník povinný rešpektovať nasledovné:

- Existujúce zariadenia sú chránené ochranným pásmom (§68 zákona č. 351/2011 Z. z.) a zároveň je potrebné dodržať ustanovenie §65 zákona č. 351/2011 Z. z. o ochrane proti rušeniu.
- Vyjadrenie stráca platnosť uplynutím doby platnosti uvedenej vyššie vo vyjadrení, v prípade zmeny vyznačeného polygónu, dôvodu žiadosti, účelu žiadosti, v prípade ak uvedené parcelné číslo v žiadosti nezodpovedá vyznačenému polygónu alebo ak si stavebník nesplní povinnosť podľa bodu 3.
- Stavebník alebo ním poverená osoba je povinná v prípade ak zistil, že jeho zámer, pre ktorý podal uvedenú žiadosť je v kolízii so SEK Slovak Telekom, a.s. alebo zasahuje do ochranného pásma týchto sietí (najneskôr pred spracovaním projektovej dokumentácie stavby), vyzvať spoločnosť Slovak Telekom, a.s. na stanovenie konkrétnych podmienok ochrany alebo preloženia SEK prostredníctvom zamestnanca spoločnosti povereného správou sietí: Juraj Csiba, juraj.csiba@telekom.sk, +421 2 58829621.
- V zmysle § 66 ods. 7 zákona č. 351/2011 Z.z. o elektronických komunikáciách sa do projektu stavby musí zakresliť priebeh všetkých zariadení v mieste stavby. Za

- Zároveň upozorňujeme stavebníka, že v zmysle §66 ods. 10 zákona č. 351/2011 Z.z. je potrebné uzavrieť dohodu o podmienkach prekládky telekomunikačných vedení s vlastníkom dotknutých SEK.. Bez uzavretia dohody nie je možné preložiť zrealizovať prekládku SEK.
- Upozorňujeme žiadateľa, že v textovej časti vykonávacieho projektu musí figurovať podmienka ST o zákaze zriaďovania skládok materiálu a zriaďovania stavebných dvorov počas výstavby na existujúcich podzemných kábloch a projektovaných trasách prekládok podzemných telekomunikačných vedení a zaradení.
- V prípade ak na Vami definovanom území v žiadosti o vyjadrenie sa nachádza nadzemná telekomunikačná sieť, ktorá je vo vlastníctve Slovak Telekom, a.s., je potrebné zo strany žiadateľa zabezpečiť nadzemnú sieť proti poškodeniu alebo narušeniu ochranného pásma.
- Nedodržanie vyššie uvedených podmienok ochrany zariadení je porušením povinností podľa § 68 zákona č. 351/2011 Z.z. o elektronických komunikáciách v platnom znení.
- V prípade, že žiadateľ bude so zemnými prácami alebo činnosťou z akýchkoľvek dôvodov pokračovať po tom, ako vydané vyjadrenie stratí platnosť, je povinný zastaviť zemné práce a požiadať o nové vyjadrenie. Pred realizáciou výkopových prác je stavebník povinný požiadať o vytýčenie TKZ. Vzhľadom k tomu, že na Vašom záujmovom území sa môžu nachádzať zariadenia iných prevádzkovateľov, ako sú napr. rádiové zariadenia, rádiové trasy, televízne káblové rozvody, Slovak Telekom, a.s. týmto upozorňuje žiadateľa na povinnosť vyžiadať si obdobné vyjadrenie od prevádzkovateľov týchto zariadení.
- Vytýčenie polohy telekomunikačných zariadení vykoná Slovak Telekom a.s. na základe samostatnej objednávky do troch týždňov od jej doručenia na adresu spoločnosti alebo ju odovzdáte technikovi. V objednávke v dvoch vyhotoveniach uveďte číslo tohto vyjadrenia a dátum jeho vydania.
- Stavebník alebo ním poverená osoba je povinná bez ohľadu vyššie uvedených bodov dodržať pri svojej činnosti aj Všeobecné podmienky ochrany SEK spoločnosti Slovak Telekom, a.s.
- Žiadateľ môže vyjadrenie použiť iba pre účel, pre ktorý mu bolo vystavené. Žiadateľ nie je oprávnený poskytnuté informácie a dáta ďalej rozširovať, prenajímať alebo využívať bez súhlasu spoločnosti Slovak Telekom, a.s.
- Žiadateľa zároveň upozorňujeme, že v prípade ak plánuje napojiť nehnuteľnosť na telekomunikačnú sieť úložným vedením, je potrebné do projektu pre územné rozhodnutie doplniť aj telekomunikačnú prípojku.
- Poskytovateľ negarantuje geodetickú presnosť poskytnutých dát, Poskytnutie dát v elektronickej forme nezbavuje žiadateľa povinnosti požiadať o vytýčenie.
- Prílohy k vyjadreniu: Všeobecné podmienky ochrany SEK
Situčný výkres obsahujúci záujmové územie žiadateľa.

18. Stavebník všetky podmienky, za ktorých mu je stavba povolená, je povinný plniť a po doručení tohto rozhodnutia ich berie na vedomie s tým, že sa ich plniť zaväzuje.

Námietky zo strany účastníkov konania: neboli vznesené

Stavebné povolenie podľa ust. 67 ods.2, stavebného zákona stráca platnosť, ak sa so stavbou nezačalo do dvoch rokov odo dňa keď nadobudlo právoplatnosť. Nestratí platnosť, ak sa so stavbou v tejto lehote začalo.

O d ô v o d n e n i e

Stavebník Jozef Narancsik, bytom 929 01 Malé Dvorníky, Orechový rad 26/2 podal dňa 21.07.2015 žiadosť o povolenie stavby. Oznámením zo dňa 24.08.2015 pod č. 17884/8412/2015/033-NJ-002 stavebný úrad oznámil zahájenie stavebného konania.

Stavebník má zabezpečené iné právo podľa rozhodnutia mesta Dunajská Streda - Povolenie osobitného užívania verejného priestranstva č. 01/2015/SP zo dňa 09.09.2015, za účelom umiestnenia dočasnej stavby na stánkový predaj o výmere 20,68 m² na pozemku parc. č. 512/1 v k. ú. Dunajská Streda, obec Dunajská Streda, na Veľkoblahovskej ulici, 929 01 Dunajská Streda, na dobu určitú do 31.12.2019.

Stavebný úrad v uskutočnenom stavebnom konaní preskúmal predloženú žiadosť o stavebné povolenie u z hľadísk uvedených v ustanoveniach § 62 ods.1 a 2 stav. zákona a zistil, že uskutočnením / ani budúcim užívaním / stavby nie sú ohrozené záujmy spoločnosti ani neprimerane obmedzené či ohrozené práva a oprávnené záujmy účastníkov konania.

Dokumentácia stavby spĺňa všeobecné technické požiadavky na výstavbu ako aj podmienky územného rozhodnutia o umiestnení stavby. Spracovala ju osoba odborne spôsobilá: Ing. Ladislav Adamiczký, bytom 929 01 Dunajská Streda, Nám. priateľstva 2172/33.

K návrhu sa vyjadrili: Mesto Dunajská Streda, oddelenie územného plánovania, výstavby a dopravy, Mesto Dunajská Streda, odbor technický a investičný, Západoslovenská distribučná a.s., 816 47 Bratislava, Čulenová 6, Západoslovenská vodárenská spoločnosť, a.s. 929 01 Dunajská Streda, Kračanská cesta 1233, Okresný úrad Dunajská Streda, pozemkový a lesný odbor, 929 01 Dunajská Streda, Korzo Bélu Bartóka 789/3.


Ich stanoviská boli skoordované a zahrnuté do podmienok tohto rozhodnutia. Stavebný úrad v priebehu konania nezistil dôvody, ktoré by bránili povoleniu stavby.

Žiadatelia zaplatili v zmysle zákona č.145/1995 Z.z. o poplatkoch, položky 60 písm. a, za vydanie tohto rozhodnutia správny poplatok v hodnote 100,- € pokladničným blokom č.11869 zo dňa 21.07.2015 do pokladne mesta.


P o u č e n i e

Podľa §54 zákona č.71/1967 Zb. o správnom konaní proti tomuto rozhodnutiu možno podať odvolanie v lehote do 15 dní odo dňa doručenia tohto rozhodnutia na Mesto Dunajská Streda, so sídlom 929 01 Dunajská Streda, Hlavná 50/16.

Toto rozhodnutie možno preskúmať príslušným súdom po vyčerpaní riadneho opravného prostriedku a nadobudnutí právoplatnosti.



911
JUDr. Zoltán Hájos
primátor mesta



Doručí sa:

1. Jozef Narancsik,
2. Ing. Ladislav Adamiczky, 13
3. Mesto Dunajská Streda, 929 01 Dunajská Streda, Hlavná 50/16
4. Mgr. Hilda Némethová
5. Viktória Némethová,
6. Petra Haár Némethová,
7. Nemocnica s poliklinikou Dunajská Streda, 929 01 Dunajská Streda, Veľkobláhovská ul.23
8. a/a - Mesto Dunajská Streda, ÚP a VaD

Na vedomie:

9. Okresný úrad Dunajská Streda, odbor starostlivosti o životné prostredie, 929 01 Dun. Streda, Alžbetínske nám. 1194/1
10. Okresné riaditeľstvo Hasičského a záchr. Zboru, 929 01 Dun. Streda, Trhovisko 1102/1
11. Západoslovenská vodárenská spoločnosť a.s., 929 01 Dun. Streda, Kračanská cesta 1233
12. SPP – distribúcia a.s., 825 11 Bratislava, Mlynské Nivy 44/a
13. Západoslovenská distribučná a.s., 816 47 Bratislava, Čulenová 6
14. Slovak Telekom, a.s., 825 13 Bratislava, Karadžičova 10
15. a/a - Mesto Dunajská Streda, Spoločný stavebný úrad

Vybavuje: Ing. Júlia Németh

Mestský úrad v Dunajskej Strede, Spoločný stavebný úrad
Hlavná 50/16, prízemie č. dverí 117, č.t. 031/590 39 37



MESTO DUNAJSKÁ STREDA – DUNASZERDAHELY VÁROS
MESTSKÝ ÚRAD – VÁROSI HIVATAL
Odbor stavebný – Építésügyi főosztály
Oddelenie územného plánovania, výstavby a dopravy – Területrendezési,
építési és közlekedési osztály
Hlavná 50/16, 929 01 Dunajská Streda

Mestský úrad
Odbor finančný a evid. majetku
Hlavná 50
929 01 Dunajská Streda

Váš list číslo/zo dňa

Naše číslo
17086/6574/2015/031-OM

Vybavuje/linka
Ing. Gabriela Kohelová

Dunajská Streda
03.08.2015

Vec: Vyjadrenie k projektu pre stavebné povolenie

Mestský úrad v Dunajskej Strede Vám zasiela nasledujúce vyjadrenie k projektu pre stavebné povolenie „Rekonštrukcia Bufet Hamm“. Prevádzkovateľom prevádzky je Jozef Narancsík, Orechový rad 26, 929 01 Malé Blahovo.

Jedná sa o samostatne stojacu, prízemnú stavbu bez podpivničenia s plochou strechou, rozmerovo 7,18 m x 2,88 m. Stavba je umiestnená na pozemku s parc. č. 512/1 v k.ú. Dunajská Streda na Veľkoblahovskej ceste. Celková zastavaná plocha je 20,68 m².

Mestský úrad po preštudovaní projektovej dokumentácie (projektu pre stavebné povolenie v zmysle zákona č.369/90 Zb. §4 odst.3 písm. d) o obecnom zriadení a stavebného zákona č. 50/1976 Zb. §140b dáva nasledovné

stanovisko :

Mestský úrad v Dunajskej Strede s predloženou projektovou dokumentáciou (projekt pre stavebné povolenie) súhlasí na dobu určitú a to do 31.12.2019.



Ing. Júlia Bubniaková
prednostka



MESTO DUNAJSKÁ STREDA – DUNASZERDAHELY VÁROSA
MESTSKÝ ÚRAD – VÁROSI HIVATAL
Hlavná 50/16, 929 01 Dunajská Streda

Jozef Narancsik

Váš list číslo/zo dňa

Naše číslo
19413/9331/2015/023-BK

Vybavuje/linka
Ing. Borárosová Kinga

Dunajská Streda
09.09.2015

Vec: Povolenie osobitného užívania verejného priestranstva č. 01/2015/SP

Mesto Dunajská Streda podľa § 4 ods. 3 písm. f) zákona SNR č. 369/1990 Zb. o obecnom zriadení v znení neskorších predpisov v spojení s ustanoveniami § 9 Všeobecne záväzného nariadenia mesta Dunajská Streda č. 23/2012 zo dňa 4. decembra 2012 o dani za osobitné užívanie verejného priestranstva na území mesta Dunajská Streda

p o v o l u j e

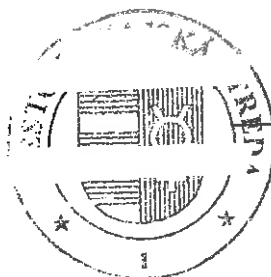
Meno a priezvisko/Obchodné meno: Jozef Narancsik
Rodné číslo/IČO: 36 897 949
Adresa trvalého pobytu/Sídlo:

osobitné užívanie verejného priestranstva za účelom umiestnenia **dočasnej stavby na stánkový predaj o výmere 20,68 m²** na pozemku parc. č. 512/1 v k. ú. Dunajská Streda, obec Dunajská Streda, na Veľkoblahovskej ulici, 929 01 Dunajská Streda.

Povolenie sa vydáva na dobu určitú od 01.09.2015 do 31.12.2019.

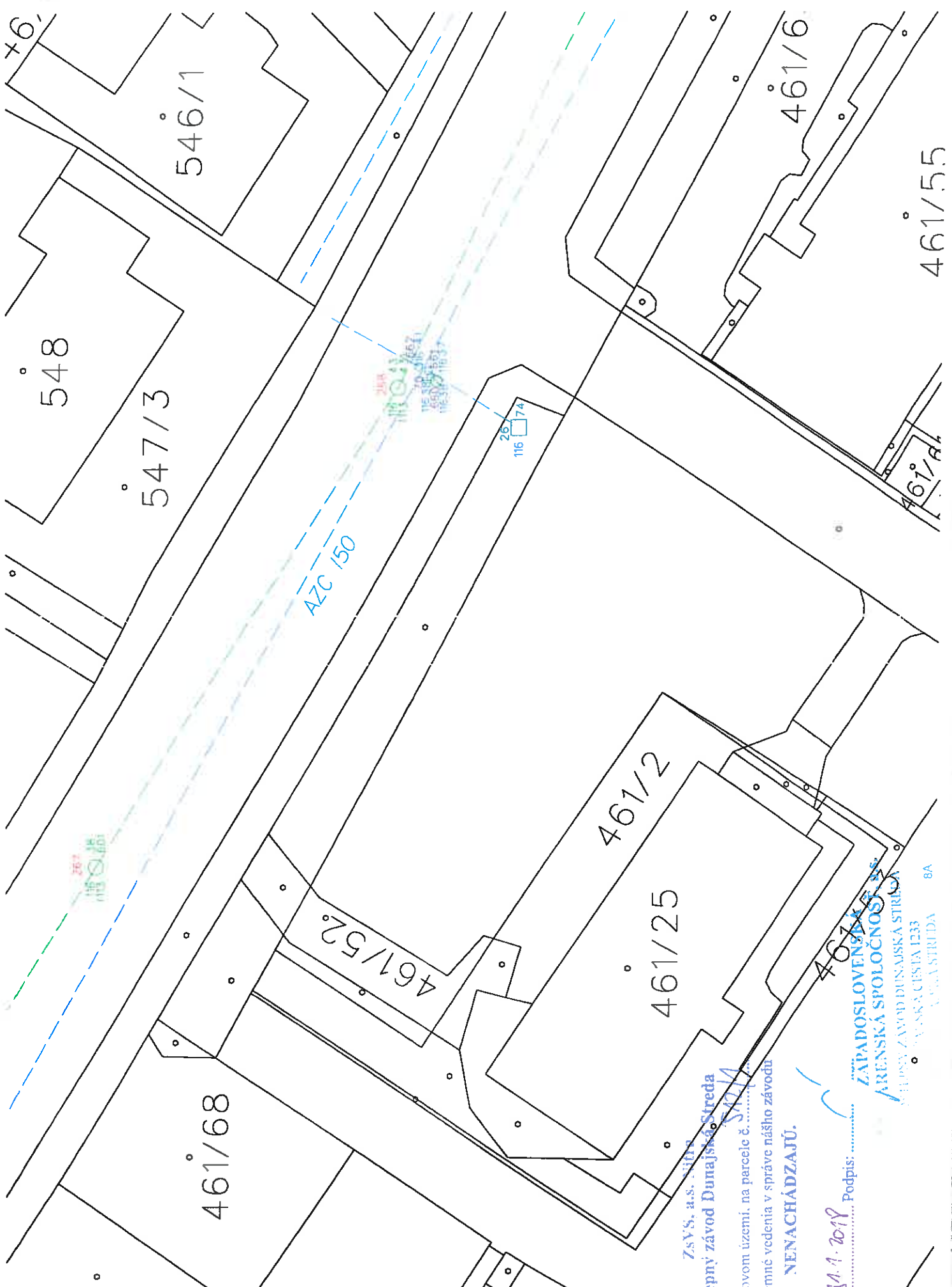
Žiadateľ (daňovník) je povinný dodržať podmienky osobitného užívania verejného priestranstva uvedené vo Všeobecne záväznom nariadení mesta č. 23/2012 zo dňa 4. decembra 2012 o dani za osobitné užívanie verejného priestranstva na území mesta Dunajská Streda, najmä je povinný :

- užívať verejné priestranstvo tak, aby bolo čo najmenej obmedzené jeho účelové určenie,
- zabrániť poškodzovaniu a znečisteniu verejného priestranstva a jeho zariadení,
- zabezpečiť prístup k inžinierskym sieťam (voda, plyn a pod.),
- po skončení užívania uviesť na svoje náklady verejné priestranstvo do pôvodného stavu a túto skutočnosť bezodkladne oznámiť správcovi dane,
- zaplatiť miestnu daň za užívanie verejného priestranstva .



JUDr. Zoltán Hájos
primátor mesta

KREKVAL PNA :



ZsVS, a.s. Streda
 pny závod Dunajská Streda

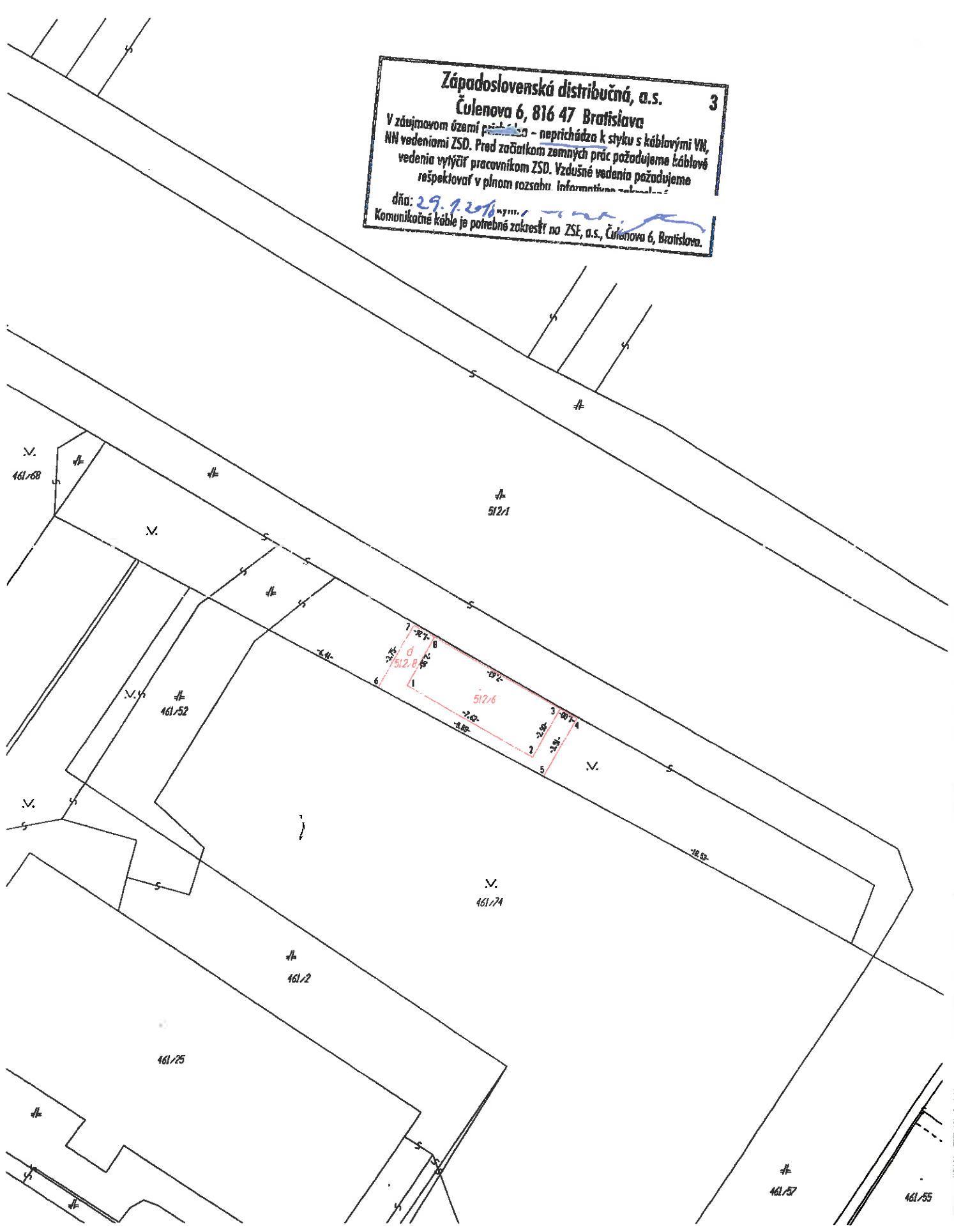
ovom území, na parcele č.
 mné vodenia v správe nášho závodu

NENACHÁDZAJÚ.

11.1.2019 Podpis:

ZAPADOSLOVENSKÁ
 ARENSKÁ SPOLOČNOSŤ
 PLYNÝ ZÁVOD DUNAJSKÁ STREDA
 DUNAJSKÁ CESTA 1233
 DUNAJSKÁ STREDA 8A

Západoslovenská distribučná, a.s. 3
Čulenova 6, 816 47 Bratislava
V záujmovom území ~~príslušná~~ - neprichádza k styku s káblovými VN,
NN vedeniami ZSD. Pred začiatkom zemných prác požadujeme káblové
vedenia vytyčiť pracovníkom ZSD. Vzdušné vedenia požadujeme
rešpektovať v plnom rozsahu. Informačné vedenia
dňa: 29.9.2016
Komunikačné káble je potrebné zakresiť na ZSE, a.s., Čulenova 6, Bratislava.





Kontakt: Slovak Telekom, a.s., Bajkalská 28, 817 62 Bratislava
číslo účtu: 2940223/7500
IČO/IČ DPH: 35 763 469/SK2020273893
Obch. register: Obchodný register Okresného súdu BA I, Sa 2081/B

Číslo vyjadrenia: 6611802629

Cena: 13.9 Euro

Jozef Narancsik

Vyjadrenie k existencii telekomunikačných vedení a rádiových zariadení a všeobecné podmienky ochrany sietí spoločnosti Slovak Telekom, a.s. a DIGI SLOVAKIA, s.r.o.*

Vyjadrenie nie je možné použiť pre potreby územného a stavebného konania.

Vydané pre:

Stavebník	Jozef Narancsik	
Záujmové územie	Názov stavby	kúpa pozemku pod bufet hammmm
	Dôvod žiadosti	Informatívne
	Účel stavby	Nezadané
	Katastrálne územie	Dunajská Streda
	Parcelné číslo	512/1

Číslo vyjadrenia:
6611802629

Platnosť vyjadrenia do:
30.07.2018

Dátum vydania:
30.01.2018

Žiadateľ vo svojej žiadosti vyznačil záujmové územie a vyplnil všetky potrebné údaje pre vydanie vyjadrenia o existencii telekomunikačných vedení a rádiových zariadení (ďalej len Vyjadrenie). Žiadateľ zodpovedá za správnosť a úplnosť vyplnenej žiadosti a zároveň za to, že uvedené parcelné čísla zodpovedajú vyznačenému záujmovému územiu v mape zobrazenej nižšie (ďalej len polygón).

Na základe Vašej žiadosti o vyjadrenie Vám Slovak Telekom, a.s. dáva nasledovné stanovisko pre vyznačené záujmové územie.

Dôjde do styku

so sieťami elektronických komunikácií (ďalej len SEK) spoločností Slovak Telekom, a.s. a/alebo DIGI SLOVAKIA, s.r.o.

1. Existujúce zariadenia sú chránené ochranným pásmom (§68 zákona č. 351/2011 Z. z.) a zároveň je potrebné dodržať ustanovenie §65 zákona č. 351/2011 Z. z. o ochrane proti rušeniu.
2. Vyjadrenie stráca platnosť uplynutím doby platnosti uvedenej vyššie vo vyjadrení, v prípade zmeny vyznačeného polygónu, dôvodu žiadosti, účelu žiadosti, v prípade ak uvedené parcelné číslo v žiadosti nezodpovedá vyznačenému polygónu alebo ak si stavebník nespĺní povinnosť podľa bodu 3.
3. Stavebník alebo ním poverená osoba je povinná v prípade ak zistil, že jeho zámer, pre ktorý podal uvedenú žiadosť je v kolízii so SEK Slovak Telekom, a.s. a/alebo DIGI SLOVAKIA, s.r.o. alebo zasahuje do ochranného pásma týchto sietí (najneskôr pred spracovaním projektovej dokumentácie stavby), vyzvať spoločnosť Slovak Telekom, a.s. na stanovenie konkrétnych podmienok ochrany alebo preloženia SEK prostredníctvom zamestnanca spoločnosti povereného správou sietí:

* Spoločnosť DIGI SLOVAKIA, s.r.o., Röntgenova 26, 851 01 Bratislava, IČO: 35 701 722, spoločnosť s ručením obmedzeným zapísaná v Obchodnom registri Okresného súdu Bratislava I, oddiel Sro, vložka č. 24813/B poverila spoločnosť Slovak Telekom, a.s. na vydávanie vyjadrení podľa § 66 ods. 6 zákona č. 351/2011 Z.z. vo vzťahu k verejnej elektronickej komunikačnej sieti spoločnosti DIGI SLOVAKIA, s.r.o., na komunikáciu so žiadateľmi a na vytyčovanie vedení verejnej elektronickej komunikačnej sieti spoločnosti DIGI SLOVAKIA, s.r.o. na povrchu terénu.

**Faktúra - daňový doklad** Číslo: 6611802629**Dodávateľ:**

Slovak Telekom, a.s.

Bajkalská 28
817 62 BratislavaIČO: 35 763 469
IČ DPH: SK2020273893
DIČ: 2020273893
OR OS BA I, Sa 2081/B**Odberateľ:**

Jozef Narancsik

IČO:
IČ DPH:
DIČ:**Platobné podmienky:**

Forma úhrady: mobilná platba

Peňažný ústav: Všeobecná úverová banka, a.s.

Číslo účtu: 1634862854/0200

SWIFT / BIS: SUBASKBX

IBAN: SK12 0200 0000 0016 3486 2854

Dátum vystavenia: 30.01.2018

Dátum poskytnutia služby: 30.01.2018

Variabilný symbol: 6611802629

Fakturujeme Vám náklady spojené s poskytnutím vyjadrenia ku existencii telekomunikačných zariadení siete Slovak Telekom, a.s. a DIGI SLOVAKIA, s.r.o. s číslom 6611802629

Základ dane	11.58 Eur
DPH 20 %	2.32 Eur
Cena celkom vrátane DPH	13.9 Eur

Celkom na úhradu**13.9 Eur**

Kontakt: Slovak Telekom, a.s., Bajkalská 28, 817 62 Bratislava
číslo účtu: 1634862854/0200
IČO/IČ DPH: 35 763 469/SK2020273893
Obch. register: Obchodný register Okresného súdu BA I, Sa 2081/B
Kontakty: 0800 123 456, 0800 123 500, www.telekom.sk



Kontakt: Slovak Telekom, a.s., Bajkalská 28, 817 62 Bratislava
číslo účtu: 2940223/7500
IČO/IČ DPH: 35 763 469/SK2020273893
Obch. register: Obchodný register Okresného súdu BA I, Sa 2081/B

Všeobecné podmienky ochrany SEK

1. V prípade, že zámer stavebníka, pre ktorý podal uvedenú žiadosť, je v kolízii so SEK Slovak Telekom, a.s. a/alebo DIGI SLOVAKIA, s.r.o. alebo zasahuje do ochranného pásma týchto sietí, je stavebník po konzultácii so zamestnancom Slovak Telekom, a.s. povinný zabezpečiť:

- Ochranu alebo preloženie sietí v zmysle konkrétnych podmienok určených zamestnancom Slovak Telekom, a.s.
- Vypracovanie projektovej dokumentácie v prípade potreby premiestnenia telekomunikačného vedenia
- Odsúhlasenie projektovej dokumentácie v prípade potreby premiestnenia telekomunikačného vedenia

V lokalite predmetu Vašej žiadosti je oprávnený vykonávať práce súvisiace s preložením sietí (alebo vybudovaním telekomunikačnej prípojky) iba zmluvný partner:

Julius Varga)nevitel.sk, 0903 455788

UPOZORNENIE: V káblovej ryhe sa môže nachádzať viac zariadení (káble, potrubia) s rôznou funkčnosťou.

2. Pri akýchkoľvek prácach, ktorými môžu byť ohrozené alebo poškodené zariadenia, je žiadateľ povinný vykonať všetky objektívne účinné ochranné opatrenia tým, že zabezpečí:

- Pred začatím zemných prác vytýčenie a vyznačenie polohy zariadení priamo na povrchu terénu,
- Preukázateľné oboznámenie zamestnancov, ktorí budú vykonávať zemné práce, s vytýčenou a vyznačenou polohou tohto zariadenia a tiež s podmienkami, ktoré boli na jeho ochranu stanovené
- Upozornenie zamestnancov vykonávajúcich zemné práce na možnú polohovú odchýlku ± 30 cm skutočného uloženia vedenia alebo zariadenia od vyznačenej polohy na povrchu terénu
- Upozornenie zamestnancov, aby pri prácach v miestach výskytu vedení a zariadení pracovali s najväčšou opatrnosťou a bezpodmienečne nepoužívali nevhodné náradie (napr. hlbíacie stroje)
- Aby boli odkryté zariadenia riadne zabezpečené proti akémukoľvek ohrozeniu, krádeži a poškodeniu vo vzdialenosti 1,5 m na každú stranu od vyznačenej polohy zariadenia
- Zhutnenie zeminy pod káblami pred jeho zakrytím (zasypaním)
- Bezodkladné oznámenie každého poškodenia zariadenia na telefónne číslo 12129
- Overenie výškového uloženia zariadenia ručnými sondami (z dôvodu, že spoločnosť Slovak Telekom, a.s. a DIGI SLOVAKIA, s.r.o. nezodpovedajú za zmeny priestorového uloženia zariadenia vykonané bez ich vedomia)

UPOZORNENIE: V prípade, že počas výstavby je potrebné zvýšiť, alebo znížiť krytie tel. káblov je toto možné vykonať len so súhlasom povereného zamestnanca ST.

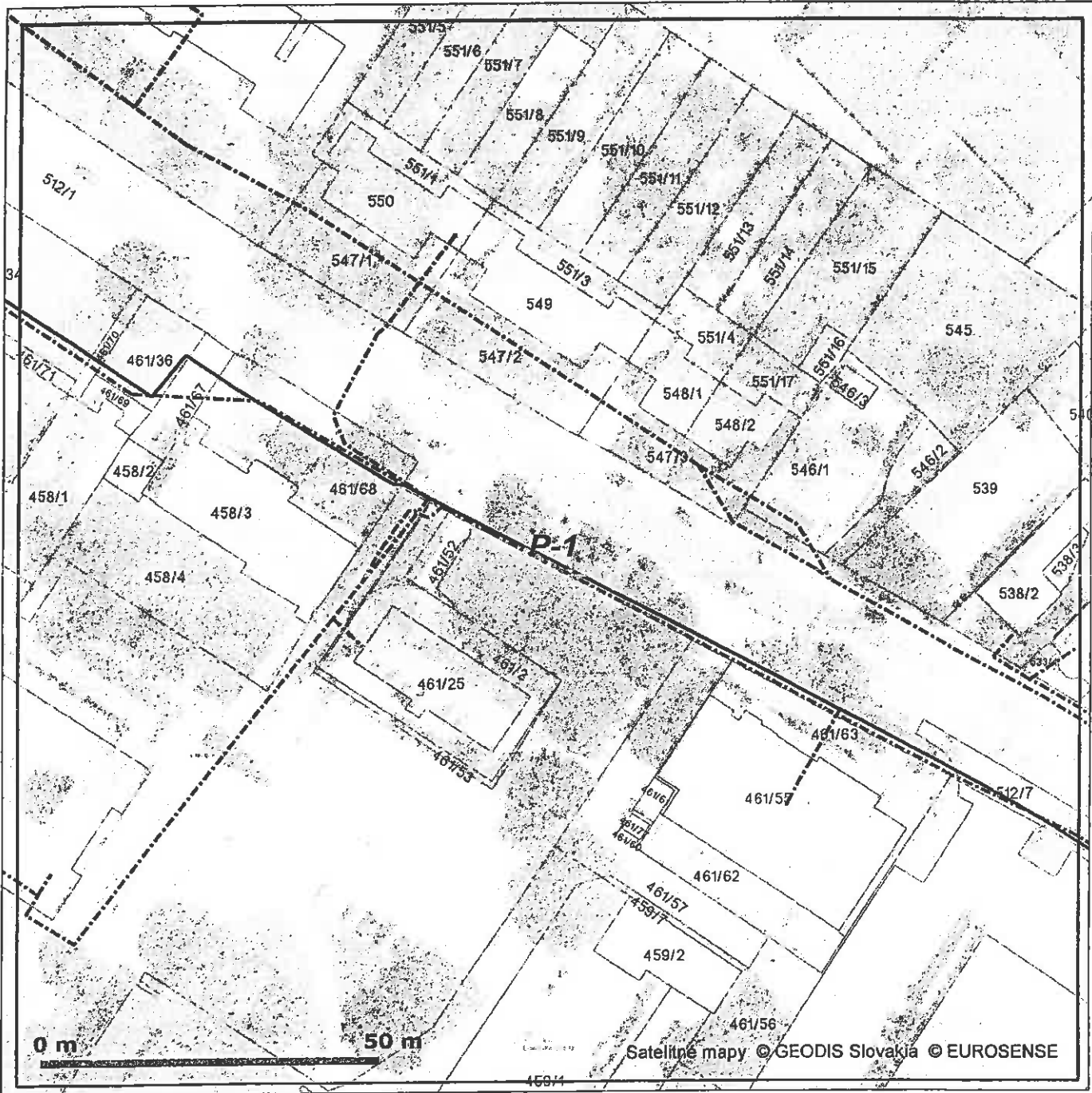
3. V prípade požiadavky napojenia lokality, resp. objektu, na VSST (verejná sieť ST) je potrebné si podať žiadosť o určenie bodu napojenia, (www.telekom.sk).

4. Žiadame dodržať platné predpisy podľa STN 73 6005 pre priestorovú úpravu vedení v plnom rozsahu.



Platí iba s číslom vyjadrenia 6611802629
 Zakreslené polohy zariadení v prílohe sú iba informatívne.

Situačný výkres - list P-1



LEGENDA

- Zúčmové územie
- Ⓢ Bod napojenia
- Trasa podzemných oznamovacích vedení ST - zameraný priebeh
- Trasa podzemných oznamovacích vedení ST - nezameraný priebeh
- Trasa podzemných oznamovacích vedení ST - odhadovaný priebeh

- Trasa káblovodu alebo kolektoru - zameraný priebeh
- Trasa káblovodu alebo kolektoru - nezameraný priebeh
- ☐ Šachta káblovodu alebo kolektoru
- Trasa podzemných elektrických vedení ST - zameraný priebeh
- Trasa podzemných elektrických vedení ST - nezameraný priebeh
- Trasa podzemných elektrických vedení ST - odhadovaný priebeh

ST
 Slovenská Telekomunikácia
 Bajkalská 28
 817 62 Bratislava

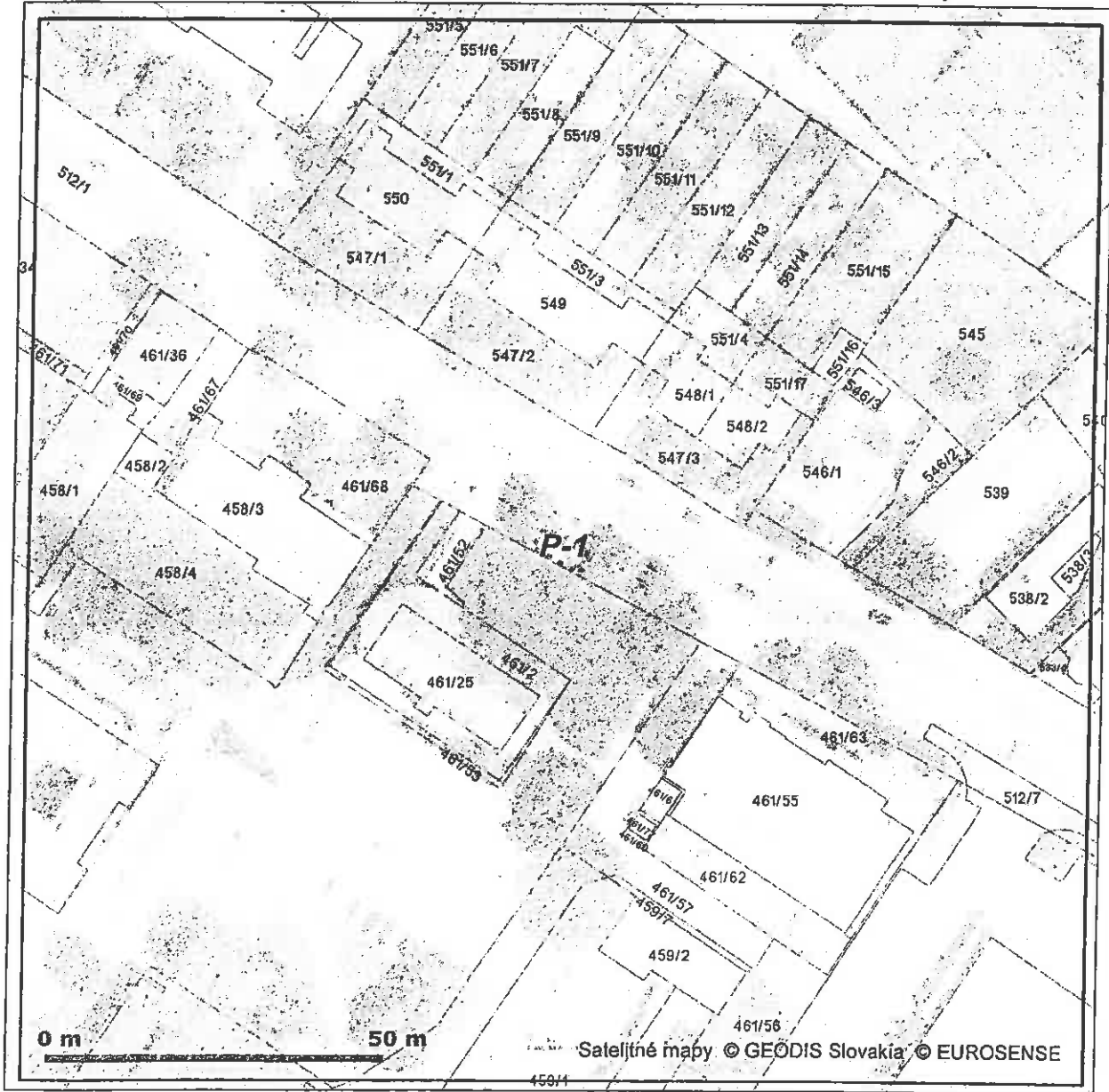
11/11/2011

Slovak Telekom, a. s., Bajkalská 28, 817 62 Bratislava
 číslo účtu: 2940223/7500
 IČO/IČO DPH: 35 763 469/SK2020273893
 Obchodný register Okresného súdu BA I, Sa 2081/B



Platí iba s číslom vyjadrenia 6611802629.
Zakreslené polohy zariadení v prílohe sú iba informatívne.

Situačný výkres zaujmového územia (klad mapových listov)



11
[Handwritten signature]



Kontakt: Slovak Telekom, a.s., Bajkalská 28, 817 62 Bratislava
číslo účtu: 2940223/7500
IČO/IČ DPH: 35 763 469/SK2020273893
Obch. register: Obchodný register Okresného súdu BA I, Sa 2081/B



Kontakt: Slovak Telekom, a.s., Bajkalská 28, 817 62 Bratislava
číslo účtu: 2940223/7500
ICO/IC DPH: 35 763 469/SK2020273893
Obch. register: Obchodný register Okresného súdu BA I, Sa 2081/B

Juraj Csiba, jur@csiba@stetelkom.sk | 421 9 58220004

4. V zmysle § 66 ods. 7 zákona č. 351/2011 Z.z. o elektronických komunikáciách sa do projektu stavby musí zakresliť priebeh všetkých zariadení v mieste stavby. Za splnenie tejto povinnosti zodpovedá projektant.
5. Zároveň upozorňujeme stavebníka, že v zmysle §66 ods. 10 zákona č. 351/2011 Z.z. je potrebné uzavrieť dohodu o podmienkach prekládky telekomunikačných vedení s vlastníkom dotknutých SEK.. Bez uzavretia dohody nie je možné preložiť zrealizovať prekládku SEK.
6. Upozorňujeme žiadateľa, že v textovej časti vykonávacieho projektu musí figurovať podmienka spoločnosti Slovak Telekom, a.s. a DIGI SLOVAKIA, s.r.o. o zákaze zriaďovania skládok materiálu a zriaďovania stavebných dvorov počas výstavby na existujúcich podzemných kábloch a projektovaných trasách prekládok podzemných telekomunikačných vedení a zariadení.
7. V prípade ak na Vami definovanom území v žiadosti o vyjadrenie sa nachádza nadzemná telekomunikačná sieť, ktorá je vo vlastníctve Slovak Telekom, a.s. a/alebo DIGI SLOVAKIA, s.r.o., je potrebné zo strany žiadateľa zabezpečiť nadzemnú sieť proti poškodeniu alebo narušeniu ochranného pásma.

8. Nedodržanie vyššie uvedených podmienok ochrany zariadení je porušením povinností podľa § 68 zákona č. 351/2011Z.z. o elektronických komunikáciách v platnom znení.

9. V prípade, že žiadateľ bude so zemnými prácami alebo činnosťou z akýchkoľvek dôvodov pokračovať po tom, ako vydané vyjadrenie stratí platnosť, je povinný zastaviť zemné práce a požiadať o nové vyjadrenie.

Pred realizáciou výkopových prác je stavebník povinný požiadať o vytýčenie polohy SEK spoločností Slovak Telekom, a.s. a DIGI SLOVAKIA, s.r.o. na povrchu terénu. Vzhľadom k tomu, že na Vašom záujmovom území sa môžu nachádzať zariadenia iných prevádzkovateľov, ako sú napr. rádiové zariadenia, rádiové trasy, televízne káblkové rozvody, týmto upozorňujeme žiadateľa na povinnosť vyžiadať si obdobné vyjadrenie od prevádzkovateľov týchto zariadení.

10. Vytýčenie polohy SEK spoločností Slovak Telekom a.s. a DIGI SLOVAKIA, s.r.o. na povrchu terénu vykoná Slovak Telekom, a.s. základe objednávky zadanej cez internetovú aplikáciu na stránke:

<https://www.telekom.sk/vyjadrenia>

Vytýčenie bude zrealizované do troch týždňov od podania objednávky.

11. Stavebník alebo ním poverená osoba je povinná bez ohľadu na vyššie uvedené body dodržať pri svojej činnosti aj Všeobecné podmienky ochrany SEK, ktoré tvoria prílohu tohto vyjadrenia.

12. Žiadateľ môže vyjadrenie použiť iba pre účel, pre ktorý mu bolo vystavené. Okrem použitia pre účel konaní podľa stavebného zákona a následnej realizácie výstavby, žiadateľ nie je oprávnený poskytnuté informácie a dáta ďalej rozširovať, prenajímať alebo využívať bez súhlasu spoločnosti Slovak Telekom, a.s.

13. Žiadateľa zároveň upozorňujeme, že v prípade ak plánuje napojiť nehnuteľnosť na verejnú elektronickú komunikačnú sieť úložným vedením, je potrebné do projektu pre územné rozhodnutie doplniť aj telekomunikačnú prípojku.

14. Poskytovateľ negarantuje geodetickú presnosť poskytnutých dát, Poskytnutie dát v elektronickej forme nezbavuje žiadateľa povinnosti požiadať o vytýčenie.

15. Prílohy k vyjadreniu:

- Všeobecné podmienky ochrany SEK
- Situačný výkres obsahujúci záujmové územie žiadateľa

Dôležité upozornenie: Od 1.1.2017: V § 67e ods. 1 zákona c. 351/2011 Z. z. o elektronických komunikáciách sa zavádza povinnosť, aby všetky novopostavené budovy a budovy, ktoré prechádzajú stavebnými úpravami vnútorných rozvodov, na ktorých uskutočnenie je potrebné stavebné povolenie, boli vybavené vysokorychlostnou fyzickou infraštruktúrou v budove a prístupovým bodom k nej.

Slovak Telekom a.s.
Bajkalska 28
817 62 Bratislava

za prevádzkovateľa SEK

48



Mlynské nivy 44/b, 825 11 Bratislava

Císlo zákazky

Jazda na miesto vytyč. (od - do):

Vytyčovanie (od - do)

Trasovací prístroj (od - do)

Jazda z miesta vytyč. (od - do):

Akčiová spoločnosť je zapísaná v Obchodnom registri Okresného súdu Bratislava 1, oddiel Sa, vložka číslo 3481/B

Zápis z vytyčenia plynárenského zariadenia

Dátum: 29. 1. 2012

Č. vyjadrenia SPP-distribúcia, a.s.:

Objednávateľ/Realizátor zemných prác:

Adresa:

Tel.č:

Miesto vytyčenia:

Obec:

Ulica:

Orientačné číslo budovy (od-do):

Parcelné číslo pozemku/pozemkov (súradnice pri VTL):

Popis terénu:

Charakteristika vytyčených plynárenských zariadení:

Plynovod: VTL STL NTL KÁBEL Hĺbka uloženia PZ cca: m

Rozsah vytyčených plynárenských zariadení:

Plynovod: m Prípojky: ks Káble: m

Vytyčenie vykonané: fyzicky prístrojom, podľa prevádzkovej dokumentácie

Trasa plynárenského zariadenia bola vyznačená: farbou kolíkmi vo všetkých bodoch.

Súčasťou zápisu je priložený polohopis s vyznačenými vytyčenými zariadeniami: ÁNO NIE

Vytyčená skutočnosť je v súlade so zakreslením v Geografickom informačnom systéme: ÁNO NIE

V mapovom podklade evidovaná zmena v porovnaní s GIS zameraná na 2 pevné body ÁNO NIE

UPOZORNENIE!

Je zakázaný akýkoľvek zásah do plynárenského zariadenia bez písomného súhlasu SPP - distribúcia, a.s.

Zemné práce budú realizované: ÁNO NIE od do(dátum)

Všetky zemné práce vo vzdialenosti menšej ako 1,5 m od vytyčených VTL plynovodov a 1m od vytyčených plynovodov MS je nutné vykonať výhradne ručne. Upozorňujeme, že poškodením plynového zariadenia môže dôjsť k spáchaniu správneho deliktu, za ktorý môže Slovenská obchodná inšpekcia (SOI) podľa § 91 ods. 1 písm. b) zákona č. 251/2012 Z. z. o energetike uložiť pokutu vo výške od 300 Eur do 150.000 Eur alebo k spáchaniu trestného činu všeobecného ohrozenia podľa § 284 a § 285 prípadne trestného činu poškodzovania a ohrozovania prevádzky všeobecne prospešného zariadenia podľa § 286 alebo § 288 zákona č. 300/2005 Z. z. Trestný zákon, za ktoré môže byť uložený trest odňatia slobody.

Akékoľvek mechanické poškodenie plynárenského zariadenia alebo izolácie je potrebné neodkladne hlásiť na: Poruchovú linku, tel. č. 0850 111 727 (nonstop)

Po obnaužení plynárenského zariadenia (pred zásypom) je nevyhnutné zavolať na číslo a prizvať zástupcu SPP-D na kontrolu obnauženého plynárenského zariadenia.

Je zakázané znižovať alebo zvyšovať vrstvu zeminy nad plynárenským zariadením bez písomného súhlasu SPP - distribúcia, a.s

Objednávateľ/Realizátor zemných prác je povinný:

- zabezpečiť ochranu plynárenského zariadenia pred poškodením cudzími osobami,
- rešpektovať ochranné pásmo plynárenského zariadenia,
- dodržiavať zákaz výstavby, umiestňovania objektov a zriaďovania skládok na trase plynárenského zariadenia,
- dodržiavať zákaz prechádzania ťažkých vozidiel nad plynovodom, ktorý nie je chránený proti mechanickému poškodeniu ako aj zabezpečiť dodržiavanie tohto zákazu inými subjektmi.

Pri práci v blízkosti plynovodu sa musia dodržiavať najmä ustanovenia nasledujúcich predpisov:

- Zákon č. 251/2012 Z.z. o energetike o zmene a doplnení niektorých zákonov v znení neskorších predpisov,.
- Zákon č. 455/1991 Zb. o živnostenskom podnikaní (živnostenský zákon) v znení neskorších predpisov
- Zákon č.50/1976 Zb. o územnom plánovaní a stavebnom poriadku (stavebný zákon) v znení neskorších predpisov,.
- Zákon č.162/1995 Z.z. o katastri nehnuteľností a o zápise vlastníckych a iných práv k nehnuteľnostiam (katastrálny zákon) v znení neskorších predpisov,
- Zákon č.40/1964 Zb. Občiansky zákonník v znení neskorších predpisov
- Vyhláška SUBP a SBU č.374/1990 Zb. o bezpečnosti práce a ochrane technických zariadení pri stavebných prácach,
- STN 73 6005, STN 73 3050, TPP 701 03, TPP 702 10, TPP 702 01, TPP 702 02,
- súvisiace predpisy a podmienky stanovené spoločnosťou SPP - distribúcia, a.s. uvedené v jej vyjadrení k predmetnej akcii.

Ďalšie podmienky:

SPP - distribúcia, a.s nezodpovedá za zmeny označenia (vytyčenia trasy plynárenského zariadenia), ktoré budú spôsobené inými osobami

Tento zápis nenahrádza vyjadrenie k stavebnému konaniu!