

DS - CAR, s.r.o., Hlavná 21, 929 01 Dunajská Streda
Zapísaný v obchodnom registri Okresného súdu Trnava odd. Sro, vložka č. 11633/T
IČO: 36 233 510, DIČ: 2020197190, IČDPH: SK2020197190

Mesto Dunajská Streda
Hlavná 50/16

929 01 Dunajská Streda

2 Mestský úrad Dunajská Streda	
Dátum: 22 -04- 2014	
Podacie číslo:	Číslo spisu:
Prílohy/ky:	Vybavuje:

V Dunajskej Strede, dňa 22.04.2014

VEC: Žiadosť o odkúpenie pozemku

Dolu podpísaný Igor Horváth, ako konateľ spoločnosti DS - CAR, s.r.o., IČO:36 233 510 ,
Vás týmto úctivo žiadam o odkúpenie pozemkov podľa geometrického plánu:

parc.č. 1888/248 o výmere 239 m2 .
parc.č. 1888/249 o výmere 26 m2 .
parc.č. 1891/80 o výmere 4 m2 .
parc.č. 1891/79 o výmere 152 m2 .
parc.č. 1886/344 o výmere 92 m2 .

Predmetné pozemky Vás žiadame odkúpiť z dôvodu prestavby autosalónu VW – AUDI .

Za kladné a promptné vybavenie našej žiadosti Vám vopred ďakujeme.

S pozdravom

DS - CAR, s.r.o.
Hlavná 21
929 01 DUNAJSKÁ STREDA
IČO:36233510 IČDPH:SK2020197190

.....
Igor Horváth
DS - CAR, s.r.o.

Igor Horváth , konateľ spoločnosti

VÝKAZ VÝMER

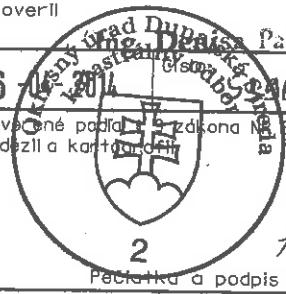
Doterajší stav					Zmeny					Nový stav					
Číslo			Výmera		Druh pozemku	Diel	k parcele číslo	m2	od parcely číslo	m2	číslo parcely	Výmera		Druh pozemku kód	Vlastník, iná opráv.osoba, adresa,(sídlo)
PK vložky	parcely		ha	m2								ha	m2		
LV	PK	KN													
Stav právny Je totožný s registrom C KN															
3251		1888/2	1501		ost.plocha						1888/2	1236	29	ost.plocha	Mesto Dunajská Stred Hlavná č.50/16 Dun.Streda 929 01
											1888/248	239	29	ost.plocha	detto
											1888/249	26	29	ost.plocha	detto
3251		1888/64	15		zast.plocha						1888/64	15	22	zast.plocha	detto
3251		1891/67	6		zast.plocha						1891/67	2	22	zast.plocha	detto
											1891/80	4	22	zast.plocha	detto
3251		1886/269	504		zahrada						1886/269	412	4	zahrada	detto
											1886/344	92	4	zahrada	detto
3251		1891/49	618		zast.plocha						1891/49	186	18	zast.plocha	detto
											1891/79	15	18	zast.plocha	detto
Spolu :			2644									2644			

Legenda: kód spôsobu využívania

Legenda: kód spôsobu využívania
 4 - pozemok prevažne v zastavanom území obce alebo v zahr.osade, na ktorom sa pestujú obilniny, okopaniny a iné
 18 - pozemok, na ktorom je dvor
 22 - pozemok, na ktorom je postavená inžinierska stavba - cestná, miestna a účelová komunikácia
 29 - pozemok, na ktorom je okrasná, zahrada, utilitná a sídlisková zeleň a iné

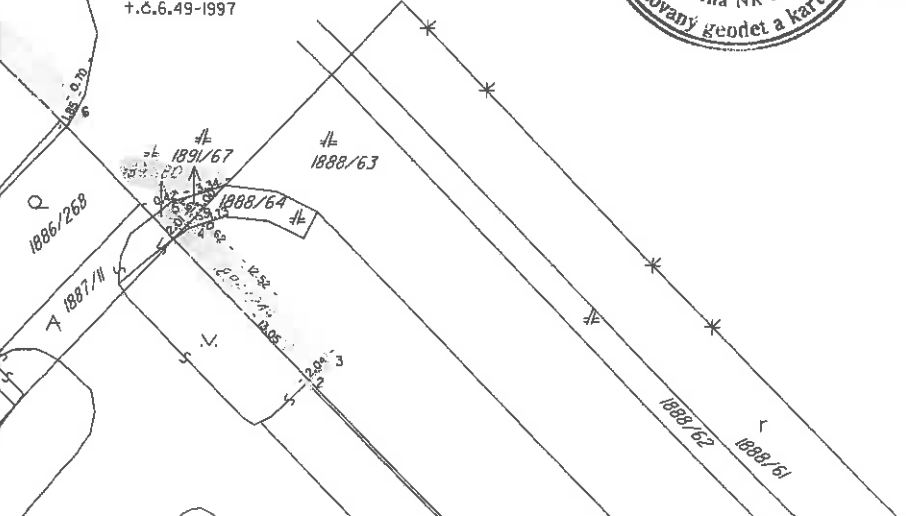
Geometrický plán je podkladom na právne úkony, keď údaje doterajšieho stavu výkazu výmer sú zhodné s údajmi platných výpisov z katastra nehnuteľnosti

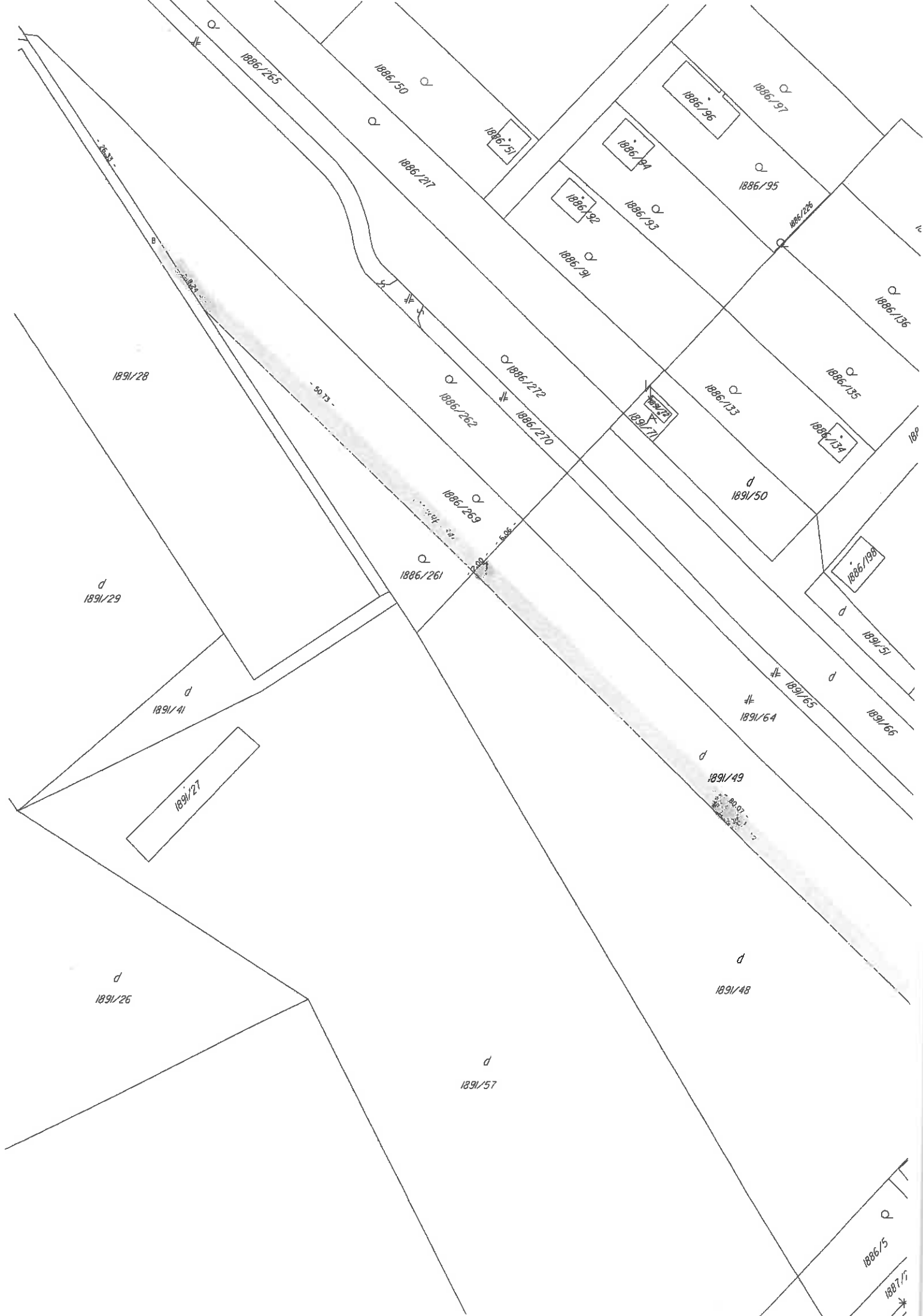
Vyhoviteľ: LULO Ing.Rócz Lubomír Sándora Petöfioho 4630/29 929 01 Dunajská Streda Tel.0903/236 554 IČO : 35021934 e-mail: róczlubomir@stonline.sk		Kraj <i>Trnavský</i> Okres <i>Dunajská Streda</i> Obec <i>Dunajská Streda</i>	Kat. územie <i>Dunajská Streda</i> Číslo plánu <i>35021934-65/2014</i> Mapový list č. <i>Dun.Streda 4-0/14</i>
Vyhoviteľ:		Autorizačne overil	
Dňa: <i>07.04.2014</i> Meno: <i>Ing.Rócz Lubomír</i>	Dňa: <i>07.04.2014</i> Meno: <i>Ing.Vojtech Binder</i>	Úradne overil Meno: <i>Diána Pastírová</i> Dňa: <i>16.04.2014</i>	
Nové hranice boli v prírode označené drevným kolíkom		Náležitosti podľa § 215/1991 Z.z. o geodézii a kartografii zodpovedá predpisom	
Záznam podrobného merania (meračský náčrt) č. 5483 Súradnice bodov označených číslami a ostatné, meračské údaje sú uložené vo všeobecnej dokumentácii		Úradne overené podľa § 215/1991 Z.z. o geodézii a kartografii	

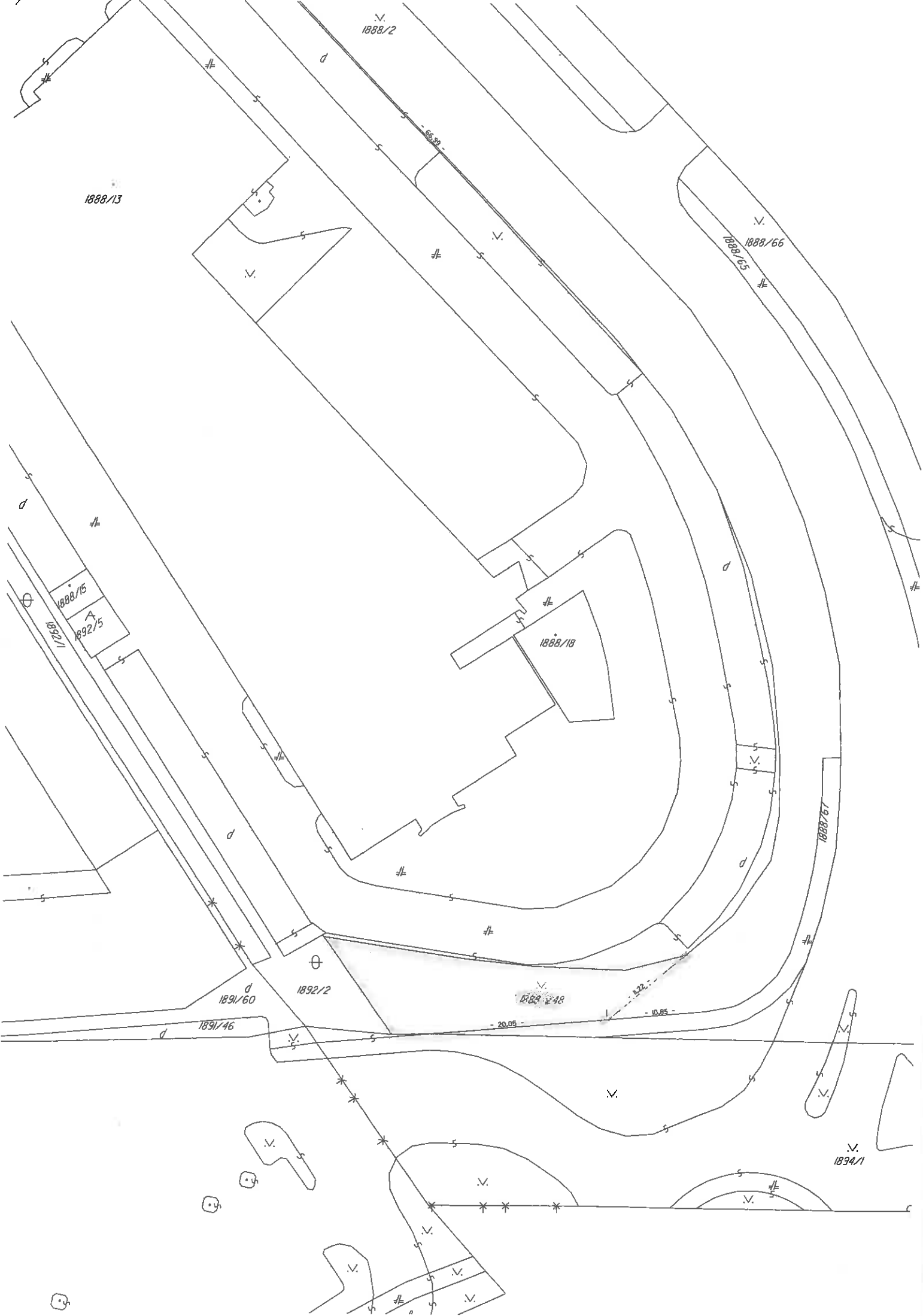


+č.6.49-1997

**SPOPLATNENÉ PODĽA
Zákona č. 145/96 Z. z.**







V.
1888/2

1888/13

V.
1888/66
1888/65

-66.39-

V.

#

V.

#

1888/15

1892/5

1888/18

#

#

1892/2

V.
1891/42

1891/60

-10.65-

1891/46

-20.05-

V.
1894/1

V.

V.

V.

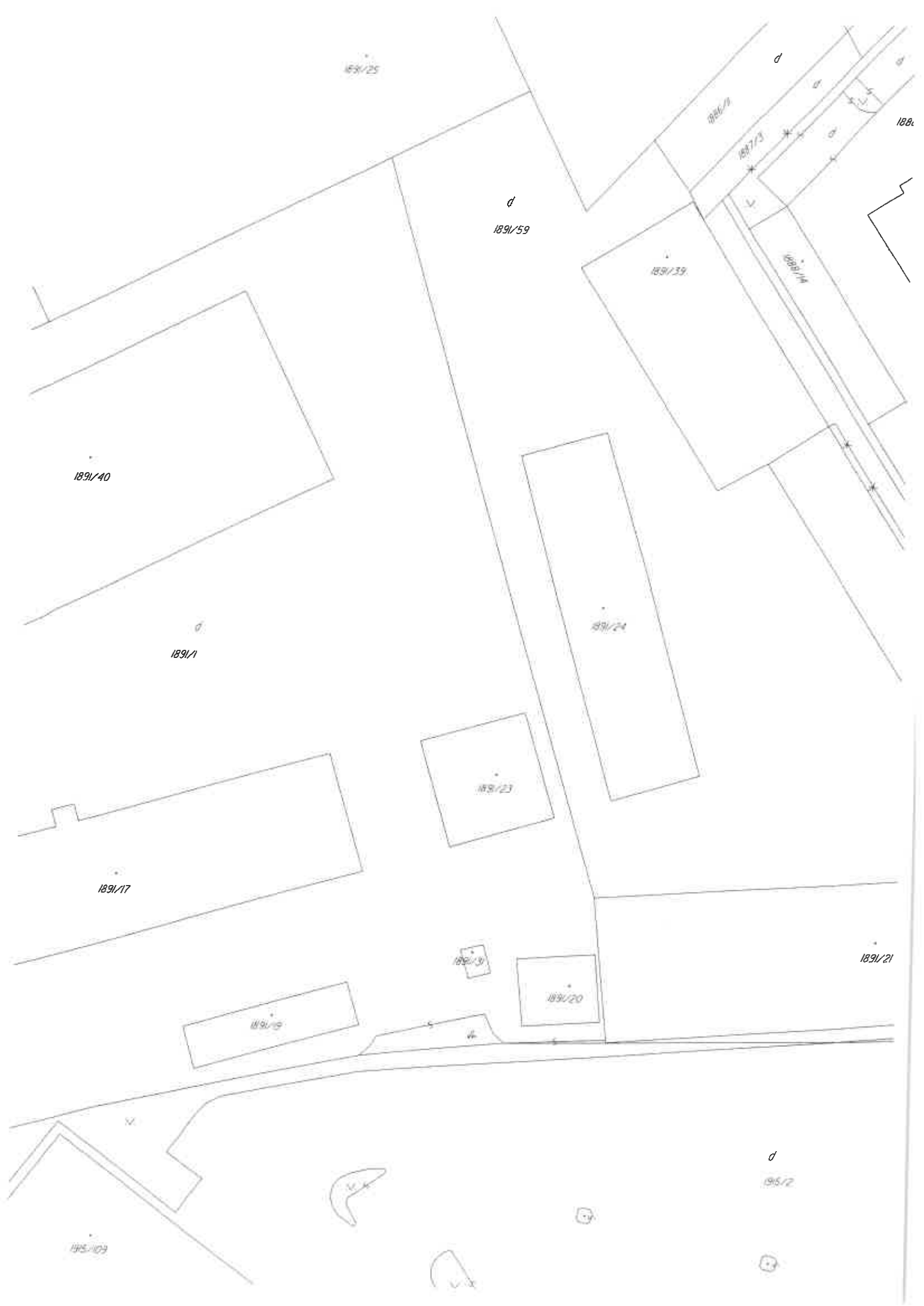
V.

V.

V.

V.

3



189/25

d

188.

189/2

189/3

d
189/59

189/39

189/14

189/40

189/1

189/24

189/23

189/17

189/21

189/19

189/20

189/18

d
189/2

189/109

d

Znalec : Ing. Jozef Gerhardt, Tichá ul. č. 2097/142, 93201 Veľký Meder
Ev č. znalca 910901, mob. 0905 457 847,
e-mail: gerhardt@panelnet.sk tel/fax 031 555 16 66

Zadávateľ : DS-CAR, s.r.o., IČO: 36233510, Hlavná 21, 929 01 Dunajská Streda,

Číslo spisu (objednávky) : Objednávka zo dňa 17.04.2014

ZNALECKÝ POSUDOK

číslo : 24/2014

Vo veci : Stanovenia všeobecnej hodnoty pozemku p.č. 1886/344-záhrada, pozemok na p.č. 1888/248, 1888/249-ostatné plochy, pozemok na p.č. 1891/79, 1891/80- zastavané plochy, ktoré bolo oddelené geometrickým plánom č. 35021934-65/2014. Pôvodné parcely č. boli zapísané na lise vlastníctva č. 3251 mesta Dunajská Streda, k.ú. Dunajská Streda za účelom prevodu vlastníckeho práva

Počet listov posudku : 29 / z toho 15 strán príloh

Počet odovzdaných vyhotovení : 3 x pre zadávateľa

Vo Veľkom Mederi, dňa : 19.04.2014

List vlastníctva č. 3251, a GP č- 35021934-65/2014 obec Dunajská Streda, k.ú. Dunajská Streda - parc. č. 1886/344 (92 m ²)	2 323,00
List vlastníctva č. 3251, a GP č- 35021934-65/2014 obec Dunajská Streda, k.ú. Dunajská Streda - parc. č. 1888/248 (239 m ²)	6 034,75
List vlastníctva č. 3251, a GP č- 35021934-65/2014 obec Dunajská Streda, k.ú. Dunajská Streda - parc. č. 1888/249 (26 m ²)	656,50
List vlastníctva č. 3251, a GP č- 35021934-65/2014 obec Dunajská Streda, k.ú. Dunajská Streda - parc. č. 1891/79 (152 m ²)	3 838,00
List vlastníctva č. 3251, a GP č- 35021934-65/2014 obec Dunajská Streda, k.ú. Dunajská Streda - parc. č. 1891/80 (4 m ²)	101,00
Spolu pozemky (513,00 m²)	12 953,25
Spolu VŠH	12 953,25
Zaokrúhlená VŠH spolu	13 000,00

Všeobecná hodnota stavieb a pozemkov je spolu: **13 000,00 Eur**

Slovom: **Trinásťtisíc Eur**

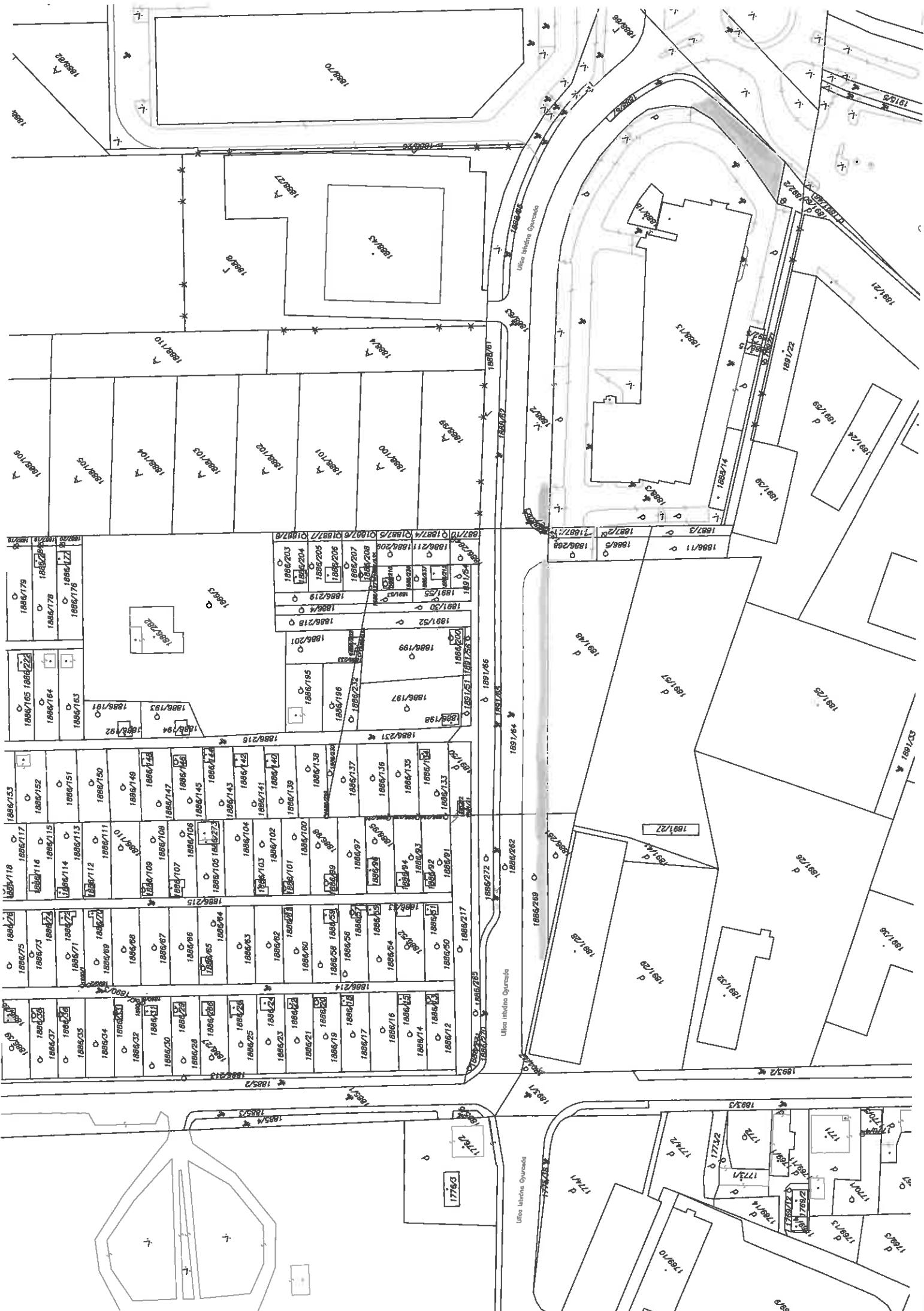
Pri spracovaní znaleckého posudku bolo prihliadnuté na tie okolnosti, ktoré môžu ovplyvniť cenu nehnuteľnosti, ako aj na miestne okolnosti z titulu polohy pozemku. Ďalej boli zohľadnené a využité všetky v čase spracovania znaleckého posudku znalcovi dostupné podklady a údaje. Znalec nezodpovedá za skryté resp. zamlčané nedostatky, ktoré sa nedalo zistiť počas obhliadky alebo ktoré vyplývajú z neuvedených alebo zamlčaných skutočností. Po dostatočnom preukázaní nových skutočností alebo iných nedostatkov, znalecký posudok je potrebný prepracovať v zmysle novovzniknutých skutočností. Objednávateľ poskytol doklady, ktoré mali vplyv spracovaný znalecký posudok.

Vo Veľkom Mederi, dňa 19.4.2014



Ing. Gerhardt Jozef





MINISTERSTVO SPRAVODLIVOSTI SLOVENSKEJ REPUBLIKY

**OBCHODNÝ REGISTER**
NA INTERNETE

Slovensky | English


Výpis z Obchodného registra Okresného súdu Trnava**Tento výpis má len informatívny charakter a nie je použiteľný pre právne úkony !**

Oddiel: Sro

Vložka číslo: 11633/T

Obchodné meno:	DS - CAR, s.r.o.	(od: 09.09.1999)
Sídlo:	Hlavná 21 Dunajská Streda 929 01	(od: 24.04.2007)
IČO:	36 233 510	(od: 09.09.1999)
Deň zápisu:	09.09.1999	(od: 09.09.1999)
Právna forma:	Spoločnosť s ručením obmedzeným	(od: 09.09.1999)
Predmet činnosti:	kúpa tovaru za účelom jeho predaja konečnému spotrebiteľovi (maloobchod), alebo za účelom jeho predaja iným prevádzkovateľom živností (veľkoobchod) v rozsahu voľnej živnosti	(od: 09.09.1999)
	sprostredkovanie služieb a obchodu v rozsahu voľnej živnosti	(od: 09.09.1999)
	finančný prenájom (leasing) motorových vozidiel	(od: 09.09.1999)
	nákup a predaj osobných a úžitkových motorových vozidiel, náhradných dielcov a doplnkov	(od: 09.09.1999)
	nákup a predaj ojazdených motorových vozidiel	(od: 09.09.1999)
	oprava osobných a úžitkových motorových vozidiel	(od: 09.09.1999)
	reklamná činnosť	(od: 09.09.1999)
	prenájom osobných a nákladných motorových vozidiel	(od: 09.04.2001)
	prenájom nehnuteľností a poskytovanie iných než základných služieb spojených s prenájomom - upratovanie, fotokopírovanie	(od: 09.04.2001)
	zmenárenská činnosť	(od: 15.01.2002)
	maloobchodný predaj jedov	(od: 20.05.2002)
	predaj, projektovanie, montáž, údržba, revízia a oprava zabezpečovacích systémov alebo poplachových systémov a zariadení umožňujúcich sledovanie pohybu a konania osoby v chránenom objekte, na chránenom mieste alebo v ich okolí.	(od: 24.04.2007)
	vykonávanie odťahovej služby	(od: 08.05.2008)
	oprava a výmena pneumatík (pneuservis), protektorovanie pneumatík, vyváženie kolies	(od: 08.05.2008)
	autoumyváreň	(od: 08.05.2008)
Spoločníci:	DS DEVELOPMENT, s.r.o. Hlavná 21 Dunajská Streda 929 01	(od: 26.11.2013)
	Ing. Jozef Rác	(od: 26.11.2013)

	Ádorská 1230/17 Dunajská Streda 929 01	
Výška vkladu každého spoločníka:	Ing. Jozef Rácz Vklad: 556 000 EUR (peňažný vklad) Splatené: 556 000 EUR DS DEVELOPMENT, s.r.o. Vklad: 1 000 EUR (peňažný vklad) Splatené: 1 000 EUR	(od: 26.11.2013) (od: 26.11.2013)
Štatutárny orgán:	konateľ <u>Igor Horváth</u> Ružový háj 1369/34 Dunajská Streda 929 01 Vznik funkcie: 17.02.2014	(od: 09.09.1999) (od: 05.03.2014)
Konanie menom spoločnosti:	Za spoločnosť koná konateľ samostatne.	(od: 09.09.1999)
Základné imanie:	557 000 EUR Rozsah splatenia: 557 000 EUR	(od: 27.02.2009)
Ďalšie právne skutočnosti:	Spoločnosť bola založená spoločenskou zmluvou zo dňa 04.08.1999 podľa slovenského práva. Dodatok k spoločenskej zmluve č. 1 zo dňa 01.03.2000. Dodatok k spoločenskej zmluve č. 2 zo dňa 18.07.2000. Dodatok k spoločenskej zmluve č. 3 zo dňa 23.03.2001. Nové znenie spoločenskej zmluvy zo dňa 09.01.2002. Úplné znenie spoločenskej zmluvy zo dňa 12.04.2002.	(od: 09.09.1999) (od: 20.03.2000) (od: 26.07.2000) (od: 09.04.2001) (od: 15.01.2002) (od: 20.05.2002)
Dátum aktualizácie údajov:	17.04.2014	
Dátum výpisu:	22.04.2014	

O obchodnom registri SR | Návod na používanie ORI | Naša adresa 
Vyhľadávanie podľa : obchodného mena | identifikačného čísla
sídla | spisovej značky | priezviska a mena osoby

Stránkové hodiny na registrových súdoch
Formuláre na podávanie návrhov na zápis do obchodného registra

Úrad geodézie, kartografie a katastra Slovenskej republiky
VÝPIS Z KATASTRA NEHNUTEĽNOSTÍ

Okres: Dunajská Streda

Vytvorené cez katastrálny portál

Obec: DUNAJSKÁ STREDA

Dátum vyhotovenia 22.04.2014

Katastrálne územie: Dunajská Streda

Čas vyhotovenia: 12:32:39

VÝPIS Z LISTU VLASTNÍCTVA č. 3251

ČASŤ A: MAJETKOVÁ PODSTATA

PARCELY registra "C" evidované na katastrálnej mape

Parcelné číslo	Výmera v m2	Druh pozemku	Spôsob využ. p.	Umiest. pozemku	Právny vzťah	Druh ch.n.
12/ 17	476	Ostatné plochy	36	1		,501
12/ 18	180	Ostatné plochy	36	1		,501
12/ 19	43	Ostatné plochy	36	1		,501
22/ 1	6010	Zastavané plochy a nádvorí	18	1		,501
22/ 2	2287	Zastavané plochy a nádvorí	16	1		,501
22/ 4	198	Zastavané plochy a nádvorí	22	1		,501
22/ 7	26	Zastavané plochy a nádvorí	16	1	5	,501
Právny vzťah k stavbe evidovanej na pozemku 22/ 7 je evidovaný na liste vlastníctva číslo 788.						
22/ 11	18	Zastavané plochy a nádvorí	15	1		,501
39	16	Zastavané plochy a nádvorí	22	1		,501
41/ 1	522	Zastavané plochy a nádvorí	22	1		,501
43	5067	Zastavané plochy a nádvorí	22	1		,501
44/ 13	2986	Zastavané plochy a nádvorí	18	1		,501
44/ 53	1250	Zastavané plochy a nádvorí	22	1		,501
44/ 55	58	Zastavané plochy a nádvorí	17	1		,501
44/ 56	341	Zastavané plochy a nádvorí	15	1	5	,501
Právny vzťah k stavbe evidovanej na pozemku 44/ 56 je evidovaný na liste vlastníctva číslo 3811.						
44/ 57	141	Zastavané plochy a nádvorí	15	1		,501
Právny vzťah k stavbe evidovanej na pozemku 44/ 57 je evidovaný na liste vlastníctva číslo 3811.						
44/ 58	15	Zastavané plochy a nádvorí	15	1		,501
Právny vzťah k stavbe evidovanej na pozemku 44/ 58 je evidovaný na liste vlastníctva číslo 3811.						
44/ 59	11	Zastavané plochy a nádvorí	15	1		,501
Právny vzťah k stavbe evidovanej na pozemku 44/ 59 je evidovaný na liste vlastníctva číslo 3811.						
44/ 60	11	Zastavané plochy a nádvorí	15	1		,501
Právny vzťah k stavbe evidovanej na pozemku 44/ 60 je evidovaný na liste vlastníctva číslo 3811.						
44/ 67	277	Zastavané plochy a nádvorí	17	1		,501
44/ 72	3440	Zastavané plochy a nádvorí	18	1		,501
44/ 73	1088	Zastavané plochy a nádvorí	16	1		,501
44/ 80	637	Zastavané plochy a nádvorí	18	1		,501
44/ 82	274	Zastavané plochy a nádvorí	22	1		,501

PARCELY registra "C" evidované na katastrálnej mape

<i>Parcelné číslo</i>	<i>Výmera v m2</i>	<i>Druh pozemku</i>	<i>Spôsob využ. p.</i>	<i>Umiest. pozemku</i>	<i>Právny vzťah</i>	<i>Druh ch.n.</i>
1880/385	114	Ostatné plochy	34	1		, 501
1880/386	205	Ostatné plochy	34	1		, 501
1880/387	224	Ostatné plochy	34	1		, 501
1880/388	254	Zastavané plochy a nádvoría	22	1		, 501
1880/389	105	Ostatné plochy	34	1		, 501
1880/390	41	Ostatné plochy	34	1		, 501
1880/391	28	Ostatné plochy	34	1		, 501
1880/392	26	Ostatné plochy	34	1		, 501
1880/393	58	Zastavané plochy a nádvoría	22	1		, 501
1880/394	18	Ostatné plochy	34	1		, 501
1880/395	7	Zastavané plochy a nádvoría	22	1		, 501
1880/396	13	Zastavané plochy a nádvoría	22	1		, 501
1880/397	12	Zastavané plochy a nádvoría	22	1		, 501
1880/398	253	Ostatné plochy	34	1		, 501
1880/404	83	Zastavané plochy a nádvoría	22	1		, 501
1880/405	12	Zastavané plochy a nádvoría	22	1		, 501
1880/406	12	Zastavané plochy a nádvoría	22	1		, 501
1880/407	160	Zastavané plochy a nádvoría	22	1		, 501
1880/408	10	Ostatné plochy	29	1		, 501
1880/409	21	Zastavané plochy a nádvoría	22	1		, 501
1880/410	29	Ostatné plochy	29	1		, 501
1880/416	18	Zastavané plochy a nádvoría	22	1		, 501
1880/417	18	Zastavané plochy a nádvoría	22	1		, 501
1880/418	23	Zastavané plochy a nádvoría	18	1		, 501
1880/419	40	Zastavané plochy a nádvoría	18	1		, 501
1880/420	7	Zastavané plochy a nádvoría	22	1		, 501
1880/421	487	Zastavané plochy a nádvoría	22	1		, 501
1880/422	37	Ostatné plochy	36	1		, 501
1880/423	2152	Ostatné plochy	36	1		, 501
1880/424	9	Ostatné plochy	36	1		, 501
1880/425	519	Ostatné plochy	36	1		, 501
1880/437	28	Ostatné plochy	34	1		, 501
1886/262	792	Záhrady	4	1		, 501
1886/269	504	Záhrady	4	1		, 501
1888/ 2	1501	Ostatné plochy	29	2		, 501
1888/ 61	320	Orná pôda	1	2		, 501
1888/ 62	126	Zastavané plochy a nádvoría	22	2		, 501
1888/ 63	1538	Zastavané plochy a nádvoría	22	2		, 501
1888/ 64	15	Zastavané plochy a nádvoría	22	2		, 501
1888/ 65	150	Zastavané plochy a nádvoría	22	2		, 501
1888/ 66	722	Orná pôda	1	2		, 501
1888/ 67	112	Zastavané plochy a nádvoría	22	2		, 501
1891/ 47	18	Zastavané plochy a nádvoría	18	1		, 501
1891/ 49	618	Zastavané plochy a nádvoría	18	1		, 501
1891/ 64	728	Zastavané plochy a	22	1		, 501

PARCELY registra "C" evidované na katastrálnej mape

Parcelné číslo	Výmera v m2	Druh pozemku	Spôsob využ. p.	Umiest. pozemku	Právny vzťah	Druh ch.n.
1891/ 65	180	Zastavané plochy a nádvorí	22	1		, 501
1891/ 66	468	Zastavané plochy a nádvorí	18	1		, 501
1891/ 67	6	Zastavané plochy a nádvorí	22	1		, 501
1894/ 6	655	Ostatné plochy	36	1		, 501
1894/ 22	48	Ostatné plochy	36	1		, 501
1915/ 4	273	Zastavané plochy a nádvorí	22	1		, 501
1915/ 7	713	Zastavané plochy a nádvorí	22	1		, 501
1915/ 10	3937	Ovocné sady	6	1		, 501
1915/120	1074	Ovocné sady	6	1		, 501
1915/121	421	Ovocné sady	6	1		, 501
1915/129	308	Ovocné sady	6	1		, 501
1915/132	5133	Ovocné sady	6	1		, 501
1915/169	2495	Ovocné sady	6	1		, 501
1915/174	71	Ovocné sady	6	1		, 501
1915/187	534	Zastavané plochy a nádvorí	22	1		, 501
1915/188	208	Ostatné plochy	29	1		, 501
1915/189	47	Ostatné plochy	29	1		, 501
1915/190	114	Zastavané plochy a nádvorí	22	1		, 501
1915/191	172	Zastavané plochy a nádvorí	22	1		, 501
1915/192	49	Ostatné plochy	29	1		, 501
1915/193	19	Ostatné plochy	29	1		, 501
1915/194	47	Ostatné plochy	29	1		, 501
1915/195	252	Zastavané plochy a nádvorí	22	1		, 501
1915/196	93	Ostatné plochy	29	1		, 501
1915/198	446	Zastavané plochy a nádvorí	22	1		, 501
1915/199	170	Ostatné plochy	29	1		, 501
1915/200	31	Ostatné plochy	29	1		, 501
1915/201	456	Zastavané plochy a nádvorí	22	1		, 501
1915/202	38	Ostatné plochy	29	1		, 501
1915/203	470	Zastavané plochy a nádvorí	22	1		, 501
1915/204	140	Ostatné plochy	29	1		, 501
1915/205	53	Ostatné plochy	29	1		, 501
1915/206	95	Ostatné plochy	29	1		, 501
1915/219	49	Zastavané plochy a nádvorí	22	1		, 501
1915/220	14	Zastavané plochy a nádvorí	22	1		, 501
1915/224	1220	Ostatné plochy	34	1		, 501
1915/259	193	Ovocné sady	6	1		, 501
1915/260	577	Zastavané plochy a nádvorí	22	1		, 501
1915/364	280	Ostatné plochy	36	1		, 501
1915/369	729	Zastavané plochy a nádvorí	22	1		, 501
1915/442	85	Zastavané plochy a nádvorí	22	1		, 501
1915/443	41	Ovocné sady	6	1		, 501
1916/ 1	1264	Orná pôda	1	1		, 501
1916/ 7	271	Orná pôda	1	1		, 501
1916/ 8	348	Orná pôda	1	1		, 501
1916/ 22	292	Orná pôda	1	1		, 501
1916/ 24	156	Orná pôda	1	1		, 501
1916/ 25	571	Orná pôda	1	1		, 501
1916/ 29	685	Orná pôda	1	1		, 501

Stavby

Súpisné číslo	na parcele číslo	Druh stavby	Popis stavby	Druh ch.n.	Umiest. stavby
939	3598/ 13	11	materská škola		1
Právny vzťah k parcele na ktorej leží stavba 939 nie je evidovaný na liste vlastníctva.					
939	3598/ 14	11	materská škola		1
Právny vzťah k parcele na ktorej leží stavba 939 je evidovaný na liste vlastníctva číslo 3343.					
1250	3397/ 2	20	Sklad		1
1359	1423	11	Materská škola		1
1536	1776/ 2	10	DOM		1
2441	1919/121	9	obytný dom		1
3631	245/ 2	11	materská škola		1
4045	3120/ 6	9	núdzové byty		1
4745	1620/ 5	19	polyfunkčná budova		1
4746	1620/ 10	19	polyfunkč.budova		1
4747	1620/ 9	19	polyfunkčná budova		1
4748	1620/ 8	19	polyfunkč.budova		1
4896	1620/ 6	19	polyfunkčná budova		1
4897	1620/ 7	19	polyfunkč.budova		1
4898	1620/ 11	19	polyfunkč.budova		1
5059	3120/ 3	20	vrátnica		1
5851	3120/ 42	9	Sociálne byty		1
5910	3120/ 47	9	Sociálne byty s nižším štandardom		1
6031	2819/ 2	20	Vod.zdroj geotermálnej vody DS-2		1
Právny vzťah k parcele na ktorej leží stavba 6031 je evidovaný na liste vlastníctva číslo 5636.					
6244	3120/ 46	9	Sociálne byty s nižším štandardom		1
6245	3120/ 45	9	Sociálne byty s nižším štandardom		1
6246	3120/ 49	9	Sociálne byty s nižším štandardom		1
6247	3120/ 51	9	Sociálne byty s nižším štandardom		1
	44/ 55	11	SKLAD		1
	1880/ 90	11	MATERSKA SKOLA		1
	1920/107	11	MATERSKA SKOLA		1
	1936/ 35	11	MATERSKA SKOLA		1
	1936/ 36	11	MATERSKA SKOLA		1
	1936/ 37	11	MATERSKA SKOLA		1
	1936/ 38	11	MATERSKA SKOLA		1
	3464/552	11	MATERSKA SKOLA		1

Legenda:

Druh stavby:

- 11 - Budova pre školstvo, na vzdelávanie a výskum
- 12 - Budova zdravotníckeho a sociálneho zariadenia
- 9 - Bytový dom
- 7 - Samostatne stojaca garáž
- 19 - Budova pre šport a rekreačné účely
- 10 - Rodinný dom
- 15 - Administratívna budova
- 20 - Iná budova

Kód umiestnenia stavby:

- 1 - Stavba postavaná na zemskom povrchu

ČASŤ B: VLASTNÍCI A INÉ OPRÁVNENÉ OSOBY

Por. číslo Priezvisko, meno (názov), rodné priezvisko, dátum narodenia, rodné číslo (IČO) a Spolu vlastnícky podiel miesto trvalého pobytu (sídlo) vlastníka

Účastník právneho vzťahu:

Vlastník

1 Mesto Dunajská Streda, Hlavná 50/16, Dunajská Streda, PSČ 929 01, SR

1 / 1

IČO :

Poznámka	List vl. 5962
Poznámka	List vl. 6567
Poznámka	List vl. 6577
Titúl nadobudnutia	Z 2740/97 ZAPIS VL.PRAV. NA PC.1235/4
Titúl nadobudnutia	LIST VL. 4754
Titúl nadobudnutia	Z 2215/97 PREVED.GP.C.33737398-73/96
Titúl nadobudnutia	Z 3894/97 DELIMITACIA
Titúl nadobudnutia	Z 4400/97 PREHLASENIE

Por. číslo Priezvisko, meno (názov), rodné priezvisko, dátum narodenia, rodné číslo (IČO) a Spoluvlastnícky podiel
miesto trvalého pobytu (sídlo) vlastníka

IČO :

Titul nadobudnutia	Z4436/97-PREHLASENIE
Titul nadobudnutia	Z 5334/97 preved.gp.c.14061538-78/97
Titul nadobudnutia	Z 5174/97 ROZH. O URCENI SUP.C. 403/97
Titul nadobudnutia	Z727/98-PREVEDENIE GEOM.PLANU C.30014204-330/97
Titul nadobudnutia	Z 215/98 ZAPIS,PKN.VL.č.1584
Titul nadobudnutia	Z 44/98 dod.delimitácia na pč.259/1
Titul nadobudnutia	Z 43/98 delimitácia
Titul nadobudnutia	Z 2894/98 zápis budovy na pč.101/2
Titul nadobudnutia	Z 3139/98 delimitácia
Titul nadobudnutia	Z 3600/98 listina na pč.164
Titul nadobudnutia	Z 3420/98 zápis,rozhodnutie č.Výst.2941/66,X-50/98 rozhodnutie ,
Titul nadobudnutia	Z 2893/98 zápis
Titul nadobudnutia	Z 1531/98 urč.sup.čísla č.46/1998
Titul nadobudnutia	Z 4455/98 dodatok k delimitácie na A 602-A630
Titul nadobudnutia	Z 4642/98-Prevedenie GP č.30014204-295/98
Titul nadobudnutia	Z4693/98-delimitácia
Titul nadobudnutia	Z 4866/98 preved.geomoplán č.323224642-295/98
Titul nadobudnutia	Z 5678/98 delimitačný protokol
Titul nadobudnutia	Z 6431/98 urč.sup.čísla č.850/98
Titul nadobudnutia	Z 2497/98 urč.sup.čísla č.303/98
Titul nadobudnutia	Z 6373/98 listina o urč.sup.čísla č.685/98
Titul nadobudnutia	Z 956/99 určenie č.49/99
Titul nadobudnutia	Z 957/99 určenie č.48/99
Titul nadobudnutia	Z 958/99 určenie č.47/99
Titul nadobudnutia	Z 959/99 určenie č.46/99
Titul nadobudnutia	Z 960/99 určenie č.45/99
Titul nadobudnutia	Z 1087/99 určenie č.94/99
Titul nadobudnutia	Z 1088/99 určenie č.93/99
Titul nadobudnutia	Z 1089/99 určenie č.92/99
Titul nadobudnutia	Z1148/99-prevedenie g.p.č.14061538-39/97
Titul nadobudnutia	Z 1359/99 bežná údržba
Titul nadobudnutia	Z829/99-delimitácia
Titul nadobudnutia	Z830/99-určenie sč.
Titul nadobudnutia	Z828/99-určenie sč.
Titul nadobudnutia	Z827/99-určenie sč.
Titul nadobudnutia	Z826/99-určenie sč.
Titul nadobudnutia	Z825/99-určenie sč.
Titul nadobudnutia	Z 1579/99 delimitácia na pč.1880/291
Titul nadobudnutia	X 84/98 rozhodnutie
Titul nadobudnutia	X-20/98 rozhodnutie na pč.1920/18
Titul nadobudnutia	Z 1933/99 určenie č.184/99
Titul nadobudnutia	Z 6372/98 určenie č.686/98
Titul nadobudnutia	Z 6371/98 určenie č.687/98
Titul nadobudnutia	Z 6374/98 určenie č.684/98
Titul nadobudnutia	Z 6528/99 určenie č.682/98
Titul nadobudnutia	Z 6531/98 určenie č.680/98
Titul nadobudnutia	Z 6530/98 určenie č.678/98
Titul nadobudnutia	Z 2193/99 delimitačný protokol
Titul nadobudnutia	Z 1582/99 prev.geom.plán.č.32324642-394/98
Titul nadobudnutia	Z 1583/99 prev.geom.plán.č.32324642-427/98
Titul nadobudnutia	Z 2628/99 preved.geom.plán.č.30079918-55/96
Titul nadobudnutia	,V-1894/99"Darovacia zmluva
Titul nadobudnutia	V 2079/99 darovacia zmluva
Titul nadobudnutia	V 1662/99 Kúpna zmluva
Titul nadobudnutia	Z 3364/99 delimitácia na pč.1620/2-4
Titul nadobudnutia	Z 3363/99 delimitácia
Titul nadobudnutia	List vl. 5304
Titul nadobudnutia	Z 4175/99 delimitácia na pč.1620/1,1620/5-/11
Titul nadobudnutia	Z 4398/99 kvitancia na V 3052/96
Titul nadobudnutia	Z 4934/99 prev.geom.plán. č.33737398-95/99
Titul nadobudnutia	Z 816/98 určenie č.326/99

Por. číslo Priezvisko, meno (názov), rodné priezvisko, dátum narodenia, rodné číslo (IČO) a Spoluvlastnícky podiel miesto trvalého pobytu (sídlo) vlastníka

IČO :

Titul nadobudnutia	V 2929/99 Kúpna zmluva
Titul nadobudnutia	V 3224/99 zámenná zmluva
Titul nadobudnutia	V 151/00 kúpna zmluva
Titul nadobudnutia	Z 1370/00 zápis,pkn.vl.1584/Z 215/98/
Titul nadobudnutia	Z 496/00 Kvitancia na V 1276/99
Titul nadobudnutia	Z 1309/00 prev.geom.plán.č.N-043/2000
Titul nadobudnutia	Z 2726/00 zápis
Titul nadobudnutia	Z 2737/00-§14 ods.2 zák.č.180/95 Z.z.(p.č.2082,2090/2,2091/2)
Titul nadobudnutia	Z 4923/00 prehlásenie na sč.1250,na pč.51
Titul nadobudnutia	Z 4922/00 prehlásenie
Titul nadobudnutia	Z 4893/00 listina o určení sč.č.191/2000
Titul nadobudnutia	Z 4967/00 listina o určení sč.194/2000-195/2000
Titul nadobudnutia	Z -6930/00 listina o určení sč.č 277/2000
Titul nadobudnutia	V 3867/00 darovacia zmluva
Titul nadobudnutia	V 3868/00 darovacia zmluva
Titul nadobudnutia	V-3869/00 darovacia zmluva
Titul nadobudnutia	V-3871/00 darovacia zmluva
Titul nadobudnutia	Z-1227/01 listina o určení sč.,č.42/2001
Titul nadobudnutia	Z-1226/01 listina o určení sč.
Titul nadobudnutia	Z2097/01-určenie sč.
Titul nadobudnutia	Z-2378/01 listina o určení sč.č.82/2001
Titul nadobudnutia	Z-2547/01 listina o určení sč.č.82/2001
Titul nadobudnutia	Z-3386/01 prevedenie geom.plán č.N-318/2000
Titul nadobudnutia	Z-4081/01 Kvitancia na V 77/96
Titul nadobudnutia	V-4097/01 darovacia zmluva
Titul nadobudnutia	Z-5581/01 Kvitancia na V 1272/98
Titul nadobudnutia	V 173/02 Zámenná zmluva
Titul nadobudnutia	Z-4/02 prev.geom.plán č.334472602-01/02,nájomná zmluva
Titul nadobudnutia	Z-735/02 prevedenie geom.plán č.33737398-6/2002
Titul nadobudnutia	Z-1318/02 listina o určení č.52/2002
Titul nadobudnutia	Z-1176/02 prehlásenie
Titul nadobudnutia	Z-734/02 prevedenie geom.plán č.33737398-4/2002
Titul nadobudnutia	Z-1686/02 listina o určení č.66/2002
Titul nadobudnutia	V -1506/02 Kúpna zmluva
Titul nadobudnutia	V 1811/02 Kúpna zmluva
Titul nadobudnutia	V2594/02-darovanie
Titul nadobudnutia	Z-1307/02 listina o určení č.46/2002
Titul nadobudnutia	V 3176/02 Kúpa
Titul nadobudnutia	V 3285/02 Zmluva o bezodplatnom orevide vlastníctva č.4K 8860-02
Titul nadobudnutia	Z-3826/02 listina o určení č.144/2002
Titul nadobudnutia	V-3405/02 Kúpa
Titul nadobudnutia	V-3406/02 Kúpa
Titul nadobudnutia	V-3407/02 Kúpa
Titul nadobudnutia	V-3408/02 Kúpa
Titul nadobudnutia	H-1/02
Titul nadobudnutia	Z-3783/02 prev.geom.plán č.E 2816
Titul nadobudnutia	V-3404/02-Kúpna zmluva
Titul nadobudnutia	Z-155/03 listina o určení 2/03,geom.plán č.33472602-152/02
Titul nadobudnutia	Z-162/03 delimitačný protokol
Titul nadobudnutia	V 1783/03 darovanie
Titul nadobudnutia	V-1388/02-Kúpna zmluva
Titul nadobudnutia	Z 3965/03 prevedenie geom.plán č.33737398-50/2003
Titul nadobudnutia	Z 5256/03 prevedenie geom.plán č.66/2003
Titul nadobudnutia	V -789/04 Zmluva o prevode nehnuteľnosti právoplatná dňa 8.03.2004
Titul nadobudnutia	V 274/04 Kúpna zmluva právoplatná dňa 26.03.2004
Titul nadobudnutia	Z 3434/04 rozhodnutie č.162/2004
Titul nadobudnutia	Z 3435/04 rozhodnutie č.159/2004
Titul nadobudnutia	V 3595/04 darovacia zmluva právoplatná dňa 22.09.2004
Titul nadobudnutia	Z 4770/04 rozhodnutie č. 202/2004
Titul nadobudnutia	V 349/05 Darovacia zmluva právoplatná dňa 27.01.2005
Titul nadobudnutia	Z 1029/05 rozhodnutie č. 20/2005

Por. číslo Priezvisko, meno (názov), rodné priezvisko, dátum narodenia, rodné číslo (IČO) a Spoluvlastnícky podiel miesto trvalého pobytu (sídlo) vlastníka

IČO :

Titul nadobudnutia	Z 991/05 prev.geom.plán č. 32324642-142/2004
Titul nadobudnutia	Z 992/05 prev.geom.plán č. 32324642-133/2004
Titul nadobudnutia	Z 993/05 prev.geom.plán č. 32324642-141/2004
Titul nadobudnutia	V 1544/05 Záložná zmluva- 661/05
Titul nadobudnutia	Z 1450/05 výmaz na V 2250/98
Titul nadobudnutia	V 3523/05 Zámenná zmluva
Titul nadobudnutia	V 3523/05 Zámenná zmluva
Titul nadobudnutia	R 515/05 prevedenie geom.plán č. 33737398-11/2005
Titul nadobudnutia	V 5506/05 Kúpna zmluva
Titul nadobudnutia	Z 303/06 rozhodnutie č. 6/2006
Titul nadobudnutia	R 98/06 prevedenie geom.plán č. 33737398-17/2005
Titul nadobudnutia	V 504/06 Zámenná zmluva
Titul nadobudnutia	R 233/06 prevedenie geom.plán č. 32324642-014/2006
Titul nadobudnutia	V 1535/06 Kúpna zmluva č.4K-2981-06
Titul nadobudnutia	Z-3018/06-výmaz zál.práva
Titul nadobudnutia	V 2600 Darovacia zmluva
Titul nadobudnutia	V 2601/06 Darovacia zmluva
Titul nadobudnutia	Z-3459/06-výmaz zál.práva na V-4245/01
Titul nadobudnutia	Z-3458/06-výmaz zál práva na V-4244/01
Titul nadobudnutia	R-405/06-prevedenie GP č.32324642-111/2006
Titul nadobudnutia	V 3081/06 Dohoda o zrušení vecného bremena V 4119/02
Titul nadobudnutia	V 2767/06 Zmluva o prevode nehnuteľnosti
Titul nadobudnutia	V 4846/06 Zámenná zmluva právoplatná dňa 25.10.2006
Titul nadobudnutia	R 594/06 prev.geom.plán č. 32324642-154/2006
Titul nadobudnutia	V-5617/06-Kúpna zmluva
Titul nadobudnutia	R 731/06 prevedenie geom.plán č. 33737398-24/2006
Titul nadobudnutia	R -733/06 prevedenie geom.plán č. 32324642-198/2006
Titul nadobudnutia	R 173/07 prev.geom.plán č. 32324642-022/2007
Titul nadobudnutia	R 172/07 prev.geom.plán č. 32324642-021/2007
Titul nadobudnutia	R 174/07 prevedenie geom.plán č. 32324642-022/2006
Titul nadobudnutia	R 175/07 prev.geom.plán č. 32324642-023/2007
Titul nadobudnutia	V-3043/07-Kúpna zmluva
Titul nadobudnutia	Z-2743/07-osvedčenie N 60/2007 Nz 20645/2007 NCRIs 20544/2007
Titul nadobudnutia	R-255/07-prevedenie Gp č.33737398-70/2002
Titul nadobudnutia	V-2150/07-Kúpna zmluva,právopl.dňa 08.06.2007
Titul nadobudnutia	V-2149/07-Kúpna zmluva,právopl.dňa 08.06.2007
Titul nadobudnutia	V-2748/07-kúpna zmluva právopl.dňa 17.07.2007
Titul nadobudnutia	Z 3527/07 Rozhodnutie o určení súp. čísla
Titul nadobudnutia	R-633/07-prevedenie GPč.579/07
Titul nadobudnutia	V 7812/07 Darovacia zmluva,právoplatná dňa 27.11.2007,GP č. 36 717 568 -298/07 - vzc. 2416/07
Titul nadobudnutia	R 835/07 prevedenie GP č.36056189-220/07
Titul nadobudnutia	R 836/07 prevedenie GP č.36056189-221/07
Titul nadobudnutia	R-791/07-Prevedenie GPč.32324642-131/2007
Titul nadobudnutia	V 237/08 Zmluva o zriadení vecného bremena -vzc. 142/08
Titul nadobudnutia	R-792/07-Prevedenie Gp.č-32324642-179/2007
Titul nadobudnutia	Prev. GP č. 36899844-69/07 pri V-198/08 - 736/08
Titul nadobudnutia	R-143/08-Prevedenie GPč.32324642-211/2007
Titul nadobudnutia	R-146/08-Prevedenie GPč.32324642-215/2007
Titul nadobudnutia	R-540/08-prevedenie GPč.36242624-5/2008
Titul nadobudnutia	V-3632/08-zámenná zmluva právopl.dňa 28.05.2008
Titul nadobudnutia	R-335/08-Rozhodnutie PÚ č.D/2008/00769-6
Titul nadobudnutia	R-975/08-Prevedenie GPč.32324642-187/2008 v.z.2402/08
Titul nadobudnutia	R-977/08-prevedenie GPč.32324642-144/2008
Titul nadobudnutia	R-1025/08-prevedenie GPč.32324642-173/2006
Titul nadobudnutia	Z-6083/08-rozhodnutie o urč.súp.čísla,prevedenie GPč.32324642-225/2008
Titul nadobudnutia	V-7106/08-Zámenná zmluva právopl.dňa 12.11.2008
Titul nadobudnutia	R-1672/08-Prevedenie GPč.3502/934-200/2008
Titul nadobudnutia	R-1673/08-Prevedenie GPč.3502/934-202/2008
Titul nadobudnutia	R-1674/08-Prevedenie GPč.3502/934-201/2008
Titul nadobudnutia	R-19/09-Prevedenie GPč.3502/934-203/2008

Por. číslo Príezvlisko, meno (názov), rodné priezvisko, dátum narodenia, rodné číslo (IČO) a Spoluvlastnícky podiel
miesto trvalého pobytu (sídlo) vlastníka

IČO :

Titul nadobudnutia	R-18/09-Prevedenie GPč.32324642-048/2007
Titul nadobudnutia	R-20/09-prevedenie GPč.35021934-204/2008
Titul nadobudnutia	R-21/09-Prevedenie GPč.3502/934-205/2008
Titul nadobudnutia	R-16/09-Prevedenie GPč.32324642-297/2008
Titul nadobudnutia	R-22/09-Prevedenie GPč.3502934-219/2008
Titul nadobudnutia	R-23/09-Prevedenie GPč.3502/934-227/2008
Titul nadobudnutia	Rozh. o určení súp. čísla pod č. 32/09, Z-1259/09 - 546/09
Titul nadobudnutia	Z-3617/08-čiastočné prevedenie GPč.107/2008
Titul nadobudnutia	R-206/09-Prevedenie GPč.32324642-315/2008
Titul nadobudnutia	R-204/09-Prevedenie GPč.32324642-313/2008
Titul nadobudnutia	R-209/09-Prevedenie GPč.32324642-317/2008
Titul nadobudnutia	R-210/09-Prevedenie GPč.32324642-318/2008
Titul nadobudnutia	Z-1303/09-Rozhodnutie o urč.súp.čísla,prevedenie GPč.19/08
Titul nadobudnutia	R-469/09-Prevedenie GPč.3502/934-26/09
Titul nadobudnutia	R-470/09-Prevedenie GPč.3502/934-31/09
Titul nadobudnutia	R-471/09-Prevedenie GPč.3502/934-23/09
Titul nadobudnutia	R-472/09-Prevedenie GPč.3502/934-24/09
Titul nadobudnutia	R-473/09-Prevedenie GPč.35021934-25/09
Titul nadobudnutia	R-476/09-Prevedenie GPč.32324642-012/2009
Titul nadobudnutia	R-475/09-Prevedenie GPč.32324642-130/2007
Titul nadobudnutia	R-474/09-Prevedenie Gpč.32324642-143/2008
Titul nadobudnutia	V-3058/09-Kúpna zmluva právopł.dňa 06.08.2009 (v.z.1581/09)
Titul nadobudnutia	Prevedenie GP č. 32324642-101/2009 zo dňa 19.6.2009, R-667/09
Titul nadobudnutia	Prevedenie GP č. 35021934-124/09 zo dňa 12.8.2009, R-810/09
Titul nadobudnutia	R-670/09-Prevedenie GPč.32324642-097/2009
Titul nadobudnutia	R-695/09-Prevedenie GPč.32324642-013/2009
Titul nadobudnutia	R-696/09-Prevedenie GPč.32328435-247/08
Titul nadobudnutia	R-880/09-Prevedenie GPč.136/2007
Titul nadobudnutia	R-927/09-Prevedenie GPč.35021934-74/09
Titul nadobudnutia	R-928/09-Prevedenie GPč.198/2009
Titul nadobudnutia	V 8628/08 Záložná zmluva právoplatná dňa 20.10.2009- 2016/09
Titul nadobudnutia	V-5549/09-Kúpna zmluva právopł.dňa 21.12.2009
Titul nadobudnutia	V-5503/09-Kúpna zmluva právopł.dňa 12.01.2009
Titul nadobudnutia	Z-3208/09-Rozhodnutie o urč.súp.čísla
Titul nadobudnutia	Z-6207/09-Rozhodnutie o urč.súp.čísla-v.z.105/10
Titul nadobudnutia	R-1442/09-Prevedenie GPč.35021934-161/09
Titul nadobudnutia	V-1073/10-Zámenná zmluva právopł.dňa 26.04.2010
Titul nadobudnutia	R-216/10-Prevedenie GPč.244/2009
Titul nadobudnutia	R-239/10-Rozhodnutie D/2010/00625-3,prevedenie GPč.36 899 844-80/08
Titul nadobudnutia	prevedenie GPč.35021934-23/2010 pri zápise V-2059/10 v.z.1078/10
Titul nadobudnutia	R-446/10-Prevedenie GPč.318/09
Titul nadobudnutia	Prevedenie Gpč.30079918-34/09 pri zápise V-3323/10
Titul nadobudnutia	Prevedenie GPč.33472602-52/10 pri zápise V-3369/10
Titul nadobudnutia	Prevedenie Gpč.32324642-063/2010 pri zápise V-3429/10 v.z.1753/10
Titul nadobudnutia	R-586/10-Prevedenie Gpč.105/2010
Titul nadobudnutia	V-4250/10-Zmluva o prevode vlastníckeho práva k nehnuteľnostiam,miestnej komunikácie a k inžinierskej stavbe verejného osvetlenia,právopł.dňa 13.10.2010
Titul nadobudnutia	Prevedenie GP č. 43466559-22/2010 pri zápise V-4389/10 - vz. 2148/10
Titul nadobudnutia	Z-6720/10-rozhodnutie o urč.súp.čísla,prevedenie GPč.35021934-138/10
Titul nadobudnutia	Z-6721/10-rozhodnutie o urč.súp.čísla,prevedenie GPč.35021934-58/09 - vz. 2332/10
Titul nadobudnutia	Prevedenie GPč.32324642-163/2009 pri zápise V-4986/10 v.z.2364/10
Titul nadobudnutia	V-5734/10-Zmluva o prevode vlastníckeho práva k nehn.,právopł.dňa 15.12.2010
Titul nadobudnutia	Z-7405/10-Výmaz záł.práva na V-254/09
Titul nadobudnutia	V-5997/10-Kúpna zmluva právopł.dňa 20.01.2011
Titul nadobudnutia	R-52/11-Zmena v užívaní stavby
Titul nadobudnutia	V-5201/10-Zámenná zmluva právopł.dňa 07.02.2011,prevedenie GPč.32324642-089/2010
Titul nadobudnutia	V-6179/10-Záložná zmluva právopł.dňa 10.02.2011
Titul nadobudnutia	V 5354/10 Kúpna zmluva právoplatná dňa 10.03.2011, pozemok registra 'C' KN parc.č. 3409/1- 530/11
Titul nadobudnutia	Prevedenie Gpč.32324642-054/2009 pri zápise V-1615/11 v.z.1039/11
Titul nadobudnutia	V-2150/11-Zmluva o zriadení vecného bremena,právopł.dňa 16.06.2011

Por. číslo Priezvisko, meno (názov), rodné priezvisko, dátum narodenia, rodné číslo (IČO) a Spoluvlastnícky podiel
miesto trvalého pobytu (sídlo) vlastníka

IČO :

Titul nadobudnutia	Prevedenie GPč.071/2011 pri zápise V-4830/11 v.z.2192/11
Titul nadobudnutia	Prevedenie GP č. 36717568-235/09, R-479/11 - 2522/11
Titul nadobudnutia	Prevedenie GP č. 36717568-276/10, R-490/11 - 2523/11
Titul nadobudnutia	Prevedenie GP č. 36717568-272/10, R-487/11 - 2527/11
Titul nadobudnutia	Prevedenie GP č. 36717568-273/10, R-488/11 - 2531/11
Titul nadobudnutia	Prevedenie GP č. 36717568-271, R-486/11 - 2532/11
Titul nadobudnutia	Prevedenie GP č. 36717568-270/10, R-485/11 - 2534/11
Titul nadobudnutia	Prevedenie GP č. 36717568-269/10, R-484/11 - 2536/11
Titul nadobudnutia	Prevedenie GP č. 36717568-194/10, R-483/11 - 2540/11
Titul nadobudnutia	Prevedenie GP č. 36717568-172/10, R-482/11 - 2543/11
Titul nadobudnutia	Prevedenie GP č. 36717568-069/10, R-492/11 - 2544/11
Titul nadobudnutia	Prevedenie GP č. 36717568-266/10, R-489/11 - 2568/11
Titul nadobudnutia	Prevedenie GP č. 36717568-267/10, R-491/11 - 2569/11
Titul nadobudnutia	Prevedenie GP č. 36717568-268/10, R-493/11 - 2570/11
Titul nadobudnutia	Prevedenie GP č. 36717568-293/10, R-494/11 - 2571/11
Titul nadobudnutia	Prevedenie GP č. 36717568-343/10, R-495/11 - 2572/11
Titul nadobudnutia	Prevedenie GP č. 36717568-344/10, R-496/11 - 2573/11
Titul nadobudnutia	Prevedenie GP č. 43466559-75/11, R-630/11 - 2574/11
Titul nadobudnutia	Prevedenie GPč.360/2011 pri zápise Z-7903/11 v.z.2699/11
Titul nadobudnutia	Z-6111/11-Zápis vecného bremena, prevedenie GPč.33/2011 v.z.93/12
Titul nadobudnutia	Z-7350/11-Zápis vecného bremena
Titul nadobudnutia	R-210/12 prevedenie GP č. 32324642-023/2012 - 568/12
Titul nadobudnutia	Z-1863/12 prevedenie GP č. 32324642-010/2012 - 645/12
Titul nadobudnutia	V-708/12 prevedenie GP č. 33737398-35/2010 - 666/12
Titul nadobudnutia	Prevedenie GPč.32324642-009/2011 pri zápise V-1147/12 v.z.866/12
Titul nadobudnutia	Prevedenie GPč.162/09 pri zápise V-2266/12 v.z.988/12
Titul nadobudnutia	R-443/12-Prevedenie GPč.32324642-147/2011
Titul nadobudnutia	Prevedenie GPč.33472602-83/11 pri zápise V-2574/12 v.z.1453/12
Titul nadobudnutia	R-551/12-Prevedenie GPč.32324642-156/2011
Titul nadobudnutia	V-3883/12-Kúpna zmluva právopl.dňa 28.08.2012
Titul nadobudnutia	Prevedenie GPč.32324642-047/2012 pri zápise V-4018/12 -2012/12
Titul nadobudnutia	Z-6566/12-Rozhodnutie o urč.súp.číslo
Titul nadobudnutia	R-870/12-Prevedenie GPč.32324642-040/2012
Titul nadobudnutia	V-6910/12-Zmluva o zriadení vecného bremena,vklad povolený dňa 12.12.2012
Titul nadobudnutia	V-7056/12-Zmluva o zriadení vecného bremena,vklad povolený dňa 17.12.2012
Titul nadobudnutia	R-938/12-Prevedenie GPč.46610910-59/2012
Titul nadobudnutia	R-961/12-Prevedenie GPč.46610910-69/2012
Titul nadobudnutia	R 62/13 Prevedenie GP č.18024335-160/2012- č.z.165/13
Titul nadobudnutia	R 63/13 Prevedenie GP č.18024335-161/2012- č.z.167/13
Titul nadobudnutia	R 64/13 Prevedenie GP č.18024335-174/2012- č.z.168/13
Titul nadobudnutia	R-66/13 Prevedenie GP č. 18024335-162/2012 - č.z. 171/12
Titul nadobudnutia	R-70/13 Prevedenie GP č. 18024335-165/2012 - č.z. 173/13
Titul nadobudnutia	R 68/13 Prevedenie GP č.18024335-163/2012- č.z.174/13
Titul nadobudnutia	R-71/13 Prevedenie GP č. 18024335-178/2012 - č.z. 175/13
Titul nadobudnutia	R-72/13 Prevedenie GP č. 18024335-166/2012 - č.z. 176/13
Titul nadobudnutia	R-73/13 Prevedenie GP č. 18024335-179/2012 - č.z. 178/13
Titul nadobudnutia	R-74/13 Prevedenie GP č. 18024335-167/2012 - č.z. 179/13
Titul nadobudnutia	R-75/13 Prevedenie GP č. 18024335-169/2012 - č.z. 181/13
Titul nadobudnutia	R-76/13 Prevedenie GP č. 18024335-180/2012 - č.z. 182/13
Titul nadobudnutia	R-77/13 Prevedenie GP č. 18024335-170/2012 - č.z. 184/13
Titul nadobudnutia	R-79/13 Prevedenie GP č. 18024335-171/2012 - č.z. 185/13
Titul nadobudnutia	R-81/13 Prevedenie GP č. 18024335-173/2012 - č.z. 186/13
Titul nadobudnutia	R-69/13 Prevedenie GP č. 18024335-177/2012 - č.z. 196/13
Titul nadobudnutia	Prevedenie Gpč.36717568-368/2012 pri zápise V-7236/12 -200/13
Titul nadobudnutia	Prevedenie Gpč.18024335-164/2012 a Gpč.18024335-168/2012 pri zápise V-7254/12 -376/13
Titul nadobudnutia	Z-1519/13-zápis stavby bez súp.číslo
Titul nadobudnutia	Prevedenie Gpč.46610910-104/2012 a Gpč.10-105/2012 pri zápise V-1730/13 -č.z.1156/13
Titul nadobudnutia	Prevedenie Gpč.31321704/246-17/2013 pri zápise Z-2931/13 -č.z.1163/13
Titul nadobudnutia	Prevedenie Gpč.46610910-74/2012 pri zápise V-1875/13 -č.z.1202/13
Titul nadobudnutia	R-418/13-Rozhodnutie PÚ -13/403-3/2618/BRO (vyhlásenie národnej kultúrnej pamiatky)
Titul nadobudnutia	Prevedenie Gpč.31321704/246-55/2013 pri zápise Z-5500/13 -č.z.2165/13

Por. číslo Priezvisko, meno (názov), rodné priezvisko, dátum narodenia, rodné číslo (IČO) a Spoluviastnicky podiel miesto trvalého pobytu (sídlo) vlastníka

IČO :

Titul nadobudnutia	V-5351/13-Zmluva o zriadení vecného bremena,vklad povolený dňa 15.10.2013,prev.Gpč.46610910-061/2012
Titul nadobudnutia	R-1022/13-Prevedenie Gpč.11852348-27/2013
Titul nadobudnutia	V-7046/13-Kúpna zmluva,vklad povolený dňa 26.11.2013
Titul nadobudnutia	V-6839/13-Zámenná zmluva,vklad povolený dňa 17.12.2013,prev.gp.č.46610910-87/2013
Titul nadobudnutia	V-6838/13-Kúpna zmluva,vklad povolený dňa 19.12.2013
Titul nadobudnutia	Z-489/14-Rozhodnutie o urč.súp.čísła
Titul nadobudnutia	V 521/14 Zmluva o zriadení vecného bremena vklad povolený dňa 25.02.2014 -č.z.613/14

Tituly nadobudnutia LV:

Z 2533/93 DELIMITACNY PROTOKOL.
V 1298/93 ZAMENNA ZMLUVA.
Z 1600/93 delimitacia .
Z 1813/93
z 3169/93 delimitacia fin./93-b
Z 3343/93 NAJOM BUDOVY NA PARC.C.2298/59.
Z 253/94 PREHLASENIE NA PARC.C.44/63,64,65
.
HOSP.ZMLUVA NA PC.1920/2-5,1920/7-11,A 1920/13-15
Z 2175/94 DELIMITACIA PC.12/9
LIST VL.3727
Z 2311/94 DELIMITACIA C.FIN./93-DEL-B NA PC.3849
Z 35/95 DELIMITACIA C.MAJ.2127/94
V 190/95 KUPA NA PC.2568/2
V 189/95 ZAMENNA ZMLUVA NA PC.1936/265,1936/266
z 1561/95 pkn.vl.c.613,na pc,3426/3
Z 1801/95 ROZHODNUTIE ZP-4-18/2832/94
Z 2533/95 DELIMITACIA NA PC.3134/42,3134/3-4
Z 3930/95 DELIT.PROT. NA PC.45-47
Z 3414/95 DELIT.PROT.NA PKN.VL.C.1678
Z4538/95 DELIMITACIA NA PC.3464/546,3464/547
V 33363/95 KUPNA ZMLUVA NA PC.3120/6,3,18
Z 216/96 DELIMITACIA NA PC.44/78,44/80,48/4
Z 125/96 ROZHODNUTIE ZP.-4-1/27/2462/95 NA PC.2559
Z 1441/96 DELIMITACIA NA PC.60
Z 2767/96 PREHLASENIE NA BUD.PC.2390/1
Z 2887/96 PREHLASENIE/BUD.PC.139/1/
V 1132/96 ZAMENNA ZMLUVA,V 1134/96 DAROVACIA ZMLUVA,V 1133/96 DAROVACIA ZMLUVA
R-50/96 ROZHODNUTIE NA PC.1818
'Z 2885/96 PREHLASENIE'
Z 2886/96 PREHLASENIE NA PC.138/1
Z 2888/96 PREHLASENIE NA OBCHOD PC.141
Z2972/96-DELIMITACIA
list vl. 4448
Z 5605/96 PREVED.GP.C.32324642-57/96
Z 5649/96 ROZHODNUTIE C.170/96
Z DODATOK K DELIMITACII/ NA PC.494/1/
Z 6144/96 PREVED.GP.C.Cs-15/94
Z 6492/96 PREVEDENIE GP.32324642-217/96
V 4027/96 KUPNA ZMLUVA NA A 309-326
V 63/97 KUPA NA PC.12/17-12/19
Z 675/97-PREVEDENIE GP.32328435-80/95
Z 1306/97 PREVEDENIE GP.C.32324642-14/97
Z 2378/97 ZAPIS VLAST.PRAV.,PKN.VL.C.947/na A475-A480/
Z 1733/97 DELIMITACIA NA PC.56/1
Z 240/05 Rozhodnutie č.3/2005
Z 992/05 prevedenie geom plán č. 32324642-133/2004
V 636/05 Zámenná zmluva
V 1215/05 Kúpna zmluva
Z-2455/06-rozhodnutie o urč.s.č.
R-335/06-rozhodnutie PÚ č.D/2006/00307-4

R-335/06-rozhodnutie PÚ č.D/2006/00307-4

List vlastníctva č.6631

R-518/06-prevedenie GPč.32324642-140/2006

R 396/07 prevedenie GP č. 32324642-70/07,ZPM č 3750 E -vzč.1132

V 3830/07 Kúpna zmluva

V 3891/07 Kúpna zmluva,právoplatná dňa 30.7.2007 -vzč. 1409/07

V 3241/07 Kúpna zmluva ,právoplatná dňa 30.7.2007,Prevedenie GPč. 35021934-43/07 ,ZPM č. 3710 E -vzč.1419/07

V 3381/07 Kúpna zmluva,právoplatná dňa 2.8.2007,prevedenie GPč. 11852348-38/06 ,ZPM č. 3571 -vzč. 1433/07

Z-2943/07-prevedenie GPč.6/2006

Z 5210/08 Prevedenie GPč. 36610941-23/08-2087/08

ČASŤ C: ŤARCHY

Por.č.:

V 191/95 KUPA NA PC.2568/3

- 1 Zákaz nakladania s nehnuteľnosťou-bytovými priestormi vo výmere 88 m2 v obyť.dome,sč.1214/predajňa Papierníctva/-zákaz scudzenia pre nájmu a zaťaženia ,okr.súd .Nc 373/99-P1-88/99
- 1 Záložné právo v prospech Štátneho fondu rozvoja byvania ,Bratislava 37,IČO:31749542 na obytný dom sč.2441 na parc.č.1919/121,V 1781/03.
- 1 Záložné právo v prospech Ministerstva výstavby a regionálneho rozvoja SR IČO: 31751067 so sídlom Špitálska 8, 816 44 Bratislava V 1544/05 na bytový dom - 87 b.j. na parcele číslo 1919/121 sč.2441- 661/05
- 1 Vecné bremeno-právo užívania v prospech ELBEVA ,a.s. IČO: 36252204 za účelom umiestnenia inžinierskych sietí slúžiacich pre obytný súbor Kertváros na parc.č. 3786/1,4033,1080 -V5793/05- ,R-424/06
- 1 Vecné bremeno zatažujúce pozemok v k.ú. Dunajská Streda ,KN-C parc.č. 1940/1 zriadené v prospech pozemkov v k.ú. Dunajská Streda ,KN-C parc.č. 1942/5,1940/3 a 1934/5,spočívajúce v práve zriaďovania,uloženia,vedenia a výstavby kanalizačnej prípojky,na povrchu,nad a pod povrchom zaťaženého pozemku a s tým súvisiacich terénnych úprav ,úprav pôdy a jej porastu,práva vstupu osobami a vjazdu technickými zariadeniami a dopravnými prostriedkami na zaťažený pozemok za účelom prevádzkovania,užívania,údržby,výmeny,zmien a opráv alebo odstránenia kanalizačnej prípojky a práva užívania prípojky v rozsahu znázornenom na geo.pláne č. 360 56 189-185/2007 a v súlade so Zmluvou o zriadení vecného bremena zo dňa 11.12.2007,podľa V 237/08 -vzč.142/08
- 1 Vecné bremeno právo vstupu a prechodu cez pozemok parc.č.1919/85 ako peším sôsobom,tak aj dopravnými prostriedkami a stavebnými mechanizmami v prospech :VÁR-Elektro,s.r.o.,Poľná 891,IČO:31 449 816 -podľa V-3698/04 v.z.1544/04
- 1 List vlastníctva č.5636
- 1 Záložné právo na bytový dom 9 b.j. sociálne byty sč.5851 a na parc.č.3120/42 zast.plocha vo výmere 159 m2 v prospech Ministerstva výstavby a regionálneho rozvoja SR IČO: 31751067 so sídlom Prievozská 2/B, 825 25 Bratislava 26 V 8628/08- 2016/09
- 1 Záložné právo na pozemky:parc.č.3120/48 v prospech UniCredit Bank Slovakia a.s.,Šancová 1/A,813 33 Bratislava,IČO:00 681 709 podľa V-7917/08 v.z.2845/08
- 1 Záložné právo na stavbu -adm.budova so súp.čísлом 50 na parc.č.2373/2, na pozemky : registra C KN parc.č.2373/1,parc.č.2373/2,parc.č.2373/3, parc.č.2373/4,parc.č.2374 v prospech Československej obchodnej banky,a.s.,so sídlom Michalská 18,815 63 Bratislava,IČO:36 854 140 podľa V-6179/10 v.z.285/11
- 1 Vecné bremeno právo užívania a vstupu,prechodu a prejazdu peši,motorovými a nemotorovými dopravnými prostriedkami,strojmi a mechanizmami cez pozemok registra C KN parc.č.3409/4 zast.plochy a nádvoria o výmere 14280 m2 v prospech SCHINDLER ESKALÁTORY,s.r.o.,IČO:36250783,Kračanská cesta 49,929 01 Dunajská Streda podľa V-2150/11 v.z.1323/11
- 1 Vklad vecného bremena spočívajúceho -v práve trvalého uloženia, užívania a údržby vodovodnej a kanalizačnej prípojky a za týmto účelom právo vstupu a vjazdu na pozemky registra C KN parcelné číslo 1894/11, zastavané plochy a nádvoria o výmere 3 m2 a parcelné číslo 1894/21 zastavané plochy a nádvoria o výmere 7 m2,
-v práve trvalého uloženia, užívania a údržby prípojky vysokého napätia, a za týmto účelom právo vstupu a vjazdu na pozemky registra C KN parcelné číslo 1894/8, zastavané plochy a nádvoria o výmere 5 m2, parcelné číslo 1894/9, zastavané plochy a nádvoria o výmere 5 m2,parcelné číslo 1894/10, zastavané plochy a nádvoria o výmere 3 m2,
-v práve trvalého uloženia, užívania a údržby distribučného STL plynovodu a prípojky, a za týmto účelom právo vstupu a vjazdu na pozemky registra C KN parcelné číslo 1894/7, zastavané plochy a nádvoria o výmere 88 m2, parcelné číslo 1894/9, zastavané plochy a nádvoria o výmere 5 m2, parcelné číslo 1894/12, zastavané plochy a nádvoria o výmere 61 m2, parcelné číslo 1894/16, zastavané plochy a nádvoria o výmere 4 m2, parcelné číslo 1894/19, zastavané plochy a nádvoria o výmere 164 m2,
-v práve trvalého uloženia, užívania a údržby prípojky telekomunikačného vedenia, a za týmto účelom právo vstupu a vjazdu na pozemky registra C KN parcelné číslo 1894/15, zastavané plochy a nádvoria o výmere 31 m2, parcelné číslo 1894/16, zastavané plochy a nádvoria o výmere 4 m2, parcelné číslo 1894/17, zastavané plochy a nádvoria o výmere 2 m2,
-v práve trvalého vybudovania, užívania a údržby stavby cestného telesa, a za týmto účelom právo vstupu, vjazdu, prechodu a prejazdu na pozemky registra C KN parcelné číslo 1915/224, ostatné plochy o výmere 1220 m2, registra C KN parcelné číslo 1915/364, ostatné plochy o výmere 280 m2 v prospech každodobého vlastníka pozemkov registra C KN parc.č.1915/184, 1915/340, 1915/363 podľa V-3797/11 v.z.1923/11

- 1 Vecné bremeno v zmysle § 10 a § 36 Zákona č.656/2004 Z.z. zákona o energetike v platnom znení k pozemku registra C KN parc.č.3733 o výmere 4 638 m² právo vstupu na uvedený pozemok v rozsahu nevyhnutnom na výkon povolenej činnosti v súlade geom.plánom č.33/2011 z dôvodu obmedzenia vlastníckeho práva k pozemkom vybudovaním elektroenergetických zariadení distribučnej sústavy, v prospech vlastníka tohto elektroenergetického zariadenia, spoločnosť ZSE Distribúcia, a.s., so sídlom Čulenova č.6,816 47 Bratislava -Z-6111/11 v.z.93/12
- 1 Vecné bremeno v zmysle § 10 a § 36 Zákona č.656/2004 Z.z. zákona o energetike v platnom znení k pozemku registra C KN parc.č.266/3, parc.č.266/4, parc.č.266/1 právo vstupu na uvedený pozemok v rozsahu nevyhnutnom na výkon povolenej činnosti v súlade geom.plánom č.146/2011 z dôvodu obmedzenia vlastníckeho práva k pozemkom vybudovaním elektroenergetických zariadení distribučnej sústavy, v prospech vlastníka tohto elektroenergetického zariadenia, spoločnosť ZSE Distribúcia, a.s., so sídlom Čulenova č.6,816 47 Bratislava -Z-7350/11 v.z.186/12
- 1 Vecné bremeno právo užívania a právo vstupu, prechodu a prejazdu peši, motorovými a nemotorovými dopravnými prostriedkami, strojmi a mechanizmami cez pozemok registra C KN parc.č.3409/1, parc.č.3409/4, parc.č.3409/5, parc.č.3409/6 v prospech Wertheim, s.r.o., IČO:00683990, Kračanská cesta 49, 929 01, Dunajská Streda podľa V-6910/12 -2977/12
- 1 Vklad vecného bremena spočívajúceho v práve užívania a v práve vstupu, prechodu a prejazdu peši, motorovými a nemotorovými dopravnými prostriedkami, strojmi a mechanizmami cez pozemky parcely registra C KN parc.č.3409/1, parc.č.3409/5, parc.č.3409/6 v prospech SCHINDLER ESKALATORY, s.r.o. IČO: 36250783, Viedenská cesta 1, 929 01 Dunajská Streda podľa V-7056/12 -3039/12
- 1 Vecné bremeno právo užívania, vedenia a výstavby splaškovej kanalizácie pod povrchom zaťaženého pozemku a s tým súvisiacich terénnych úprav, úprav pôdy a jej porastu, v práve vstupu a prechodu osobami a vjazdu a prejazdu technickými zariadeniami a dopravnými prostriedkami cez pozemok registra C KN parc.č.1940/32 za účelom prevádzkovania, užívania, údržby, výmeny, opráv a odstránenia splaškovej kanalizácie v prospech DRON-Nehnutelnosti, s.r.o., Budovateľská 5677/7A, 929 01 Dunajská Streda, IČO:36 242 136 v rozsahu celej dĺžky a šírky zaťaženého pozemku podľa V-5351/13 -č.z.2757/13
- 1 Vecné bremeno práve zriadenia, uloženia, užívania, prevádzkovania, údržby, opravy, rekonštrukcie, modernizácie a vykonania akejkoľvek inej stavebnej úpravy elektroenergetickej stavby na časť poz. parc.č. 1919/85 zast. pl. o vým 695 m², parc.č. 1919/88 zast. pl. o vým 4578 m², parc.č. 1919/107 zast. pl. o vým. 669 m², v rozsahu vyznačenom v geom. pláne č. 35/2013; vstupu, prechodu a prejazdu peši, motorovými a nemotorovými dopravnými prostriedkami, strojmi a mechanizmami na celú zaťaženú nehnuteľnosť v prospech Západoslovenská distribučná, a.s., IČO: 36361518, Čulenova 6, 816 47 Bratislava, V 521/14 -č.z.613/14

Iné údaje:

DOM NA PARC.C.2774/2 NIE JE VLAST.USPOR.
 LIST VL.3496
 LIST VL. 3561
 LIST VL.589
 LIST VL.3251
 LIST VL.3673
 LIST VL.3157
 LV-3719
 LIST VL.3559
 LIST VL.3805
 LIST VL.3431-
 LIST VL.3914
 LIST VL.3966
 LIST VL.3972
 LIST VL.3973
 LIST VL. 3977
 LIST VL. 3992
 LIST VL. 3995
 LIST VL. 4129
 LIST VL.C.3564,3572,3568,3577
 LIST VL. 4175
 LIST VL. 4183
 LIST VL. 45
 Z 4067/95 KVITANCIA NA ZAL.PRAV.C.05/210/94
 LIST VL.4222
 LIST VLASTNICTVA C 4224
 LIST VL. 4241
 LIST VL. 3218
 LIST VL. 1320
 LIST VL. 4363
 LIST VL.C.4416
 LIST VL. 4420
 Z3744/96-URCENIE SUPISNEHO CISLA C.70/1996-1059/96
 Z4522/96-PREVEDENIE G.P. C.32328435-99/1996-1100/96
 LIST VLASTNICTVA C. 4440-1102/96
 LIST VLASTNICTVA C.4441-1103/96

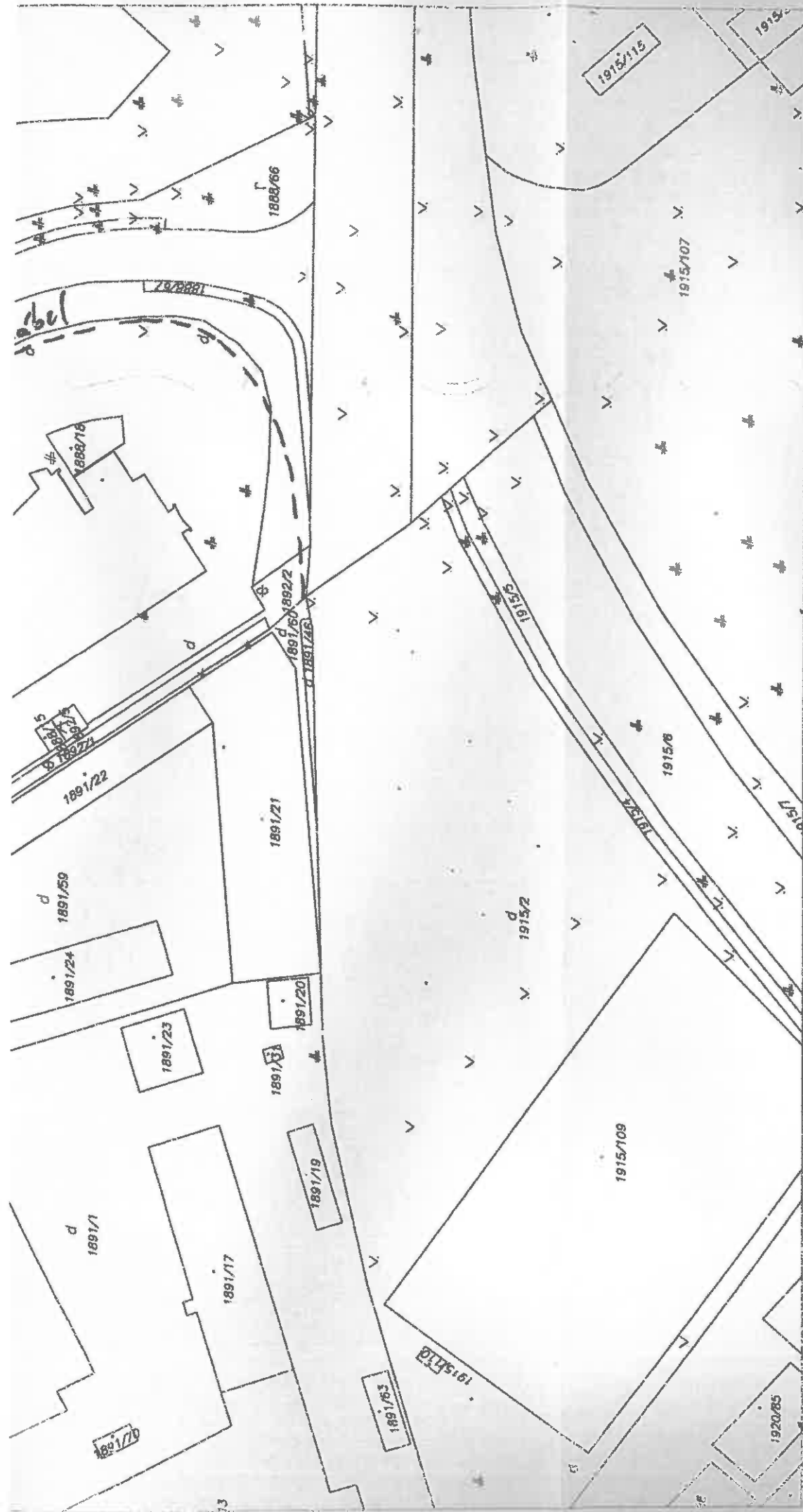
Z4209/96-PREVEDENIE GEOM.PLANU
LIST VLASTNICTVA C.4442
LIST VL. 4460
LIST VL. 4352
LIST VL. 4565
LIST VLASTNICTVA C.4573
LIST VL. 4631
LIST VL. 4657- 372/97
LIST VLASTNICTVA C.4687
LV VL. 4694
LIST VL. 4698
LIST VL. 4744
LIST VL. 4755
LIST VL. 4762
LIST VL. 1
LIST VL. 4837
List vl. 4858
List vl. 4872
List vl.4923
List vl. 5019
List vl. 5026
Z4911/98-prevedenie gp. č. 32324642-187/98

- 1 List vl.5108
- 1 List vl. 5173
- 1 List vl. 5110
- 1 List.vl.3234
- 1 List vl. 5206
- 1 List vl. 5211
- 1 V 1384/99 Kúpna zmluva
- 1 List vl.5253
- 1 List vl. 4667
- 1 List vl. 3775,3670,3785,1323,3627,3652,3599,3638,3651,4318,5001,4800,5024,4617,
- 1 List vl. 5305
- 1 List vl. 1421
- 1 List vl. 1421
- 1 List vl.č.5423 (na parc.č.1920/515-517)
- 1 List vl. 1421
- 1 List vl. 4255
- 1 List vl. 5850
- 1 List vl. 5877
- 1 List vl. 5890
- 1 List vl. 5790
- 1 List vl. 5894
- 1 List vl. 5754
- 1 List vl. 5389
- 1 List vl. 5993
- 1 List vl. 2919
- 1 list vl.3113
- 1 List vl. 3343
- 1 List vl. 6057
- 1 P1-198/02 predbežné opatrenia na súd, zdržať sa konania ,smerujúceho k podaniu návrhu na vklad vlastníckého práva k nehnuteľnostiam,zakazuje akýmkoľvek spôsobom nakladať s nehnuteľnosťami,najmä akýmkoľvek spôsobom predmetné nehnuteľnosti zaťažiť,zriadiť vecné práva k cudzej veci a vykonať úkony smerujúce k zastaveniu predmetných nehnuteľností a to parcela č.44/116,44/118.
- 1 List vl.6139
- 1 list vl. 6148
- 1 List vl. 2450
- 1 List vl. 4751
- 1 List vl. 6278
- 1 List vl. 5027
- 1 LIST VL. 6435
- 1 List vl. 6530
- 1 List vl. 6576
- 1 List vl. 6614

- 1 Nájomná zmluva v prospech : Trnavský samosprávny kraj, Starohájska 10, 917 01 Trnava, IČO:37 836 901 zo dňa 26.03.2014 na dobu určitú ,a to na 15 rokov na pozemky registra C KN parc.č.2423 -zast.pl. o výmere 227m2, 2424/1- zast.pl. o výmere 1776m2, 2424/2- zast.pl. o výmere 458m2, 2426- zast.pl. o výmere 13m2, -N-32/14 - č.z.958/14

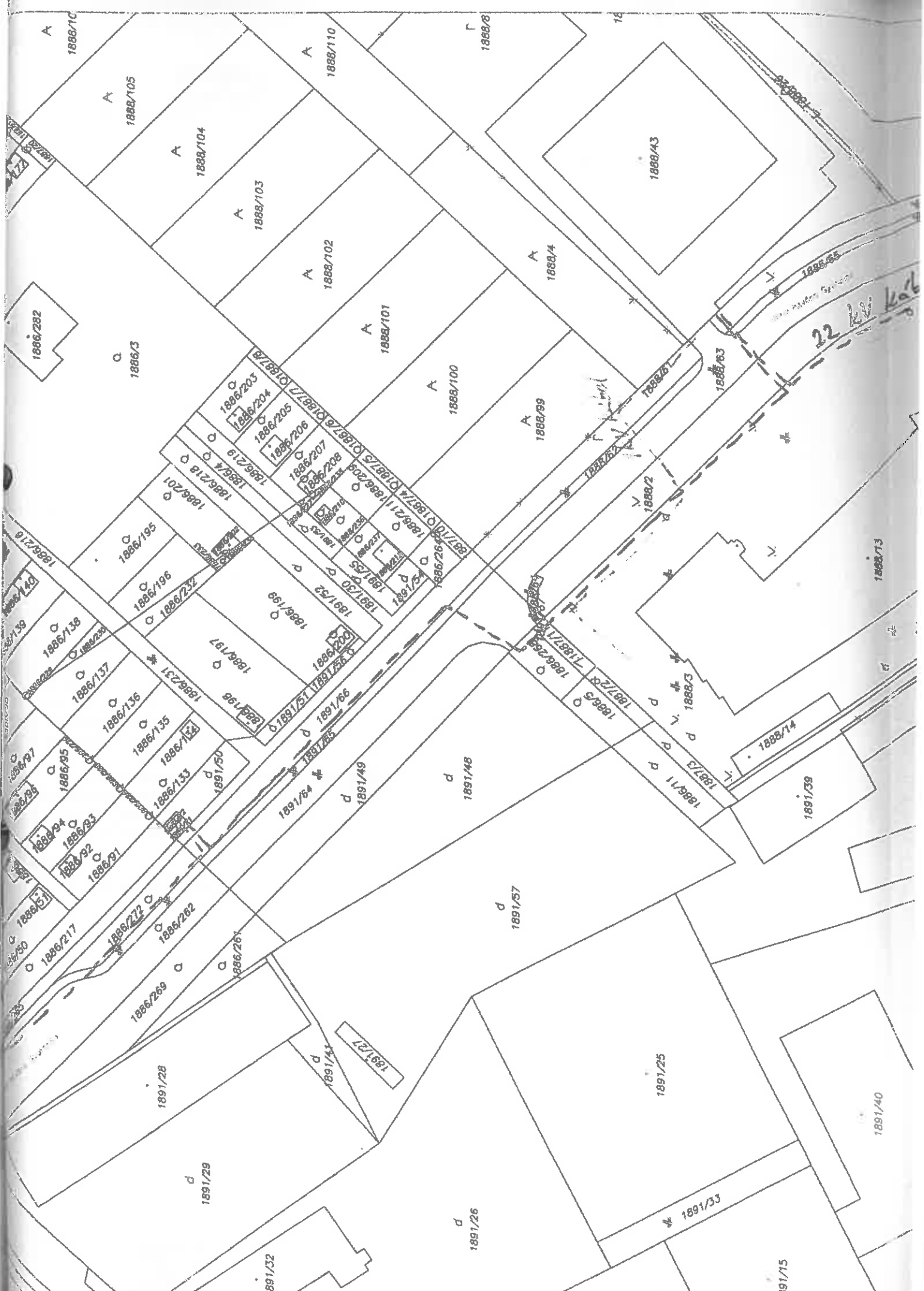
Poznámka:

Bez zápisu.



Okresný úrad Okresný úrad Dunajská Streda katastrálny odbor	Okres	DUNAJSKÁ STREDA	Kat. územie	DUNAJSKÁ STREDA
	Číslo zákazky	DUNAJSKÁ STREDA	Mierka	1 : 1000
KÓPIA KATASTRÁLNEJ MAPY na parcelu.				
Dňa	Výhotovil	Pečiatka a podpis		
05.02.2014	Meno	Szőková Eva		

3
Západoslávská distribučná, a.s.
 Čulenova 6, 816 47 Bratislava
 V záujmomom uzemi prichádza - nezávisle k styku s káblovými VN, NN vedeniami ZSD. Pred zrealizovaním prác požiadame káblové vedenia vyčistiť pracovníkom ZSD. Vzájomné vedenia požadujeme rozspekovať v plnom rozsahu. Informatívne zakreslenie
 dňa: 23. 2. 2014 kým: K. Čulenová R.
 Komentár: káblo je potiahnuté zariadením na ZSE, a.s., Čulenova 6, Bratislava



22 kv
Kob

1888/65
1888/66

1886/105
1888/110
1888/43
1888/4
1888/63
1888/14
1891/39
1891/25
1891/40
1891/33
1891/75
1891/26
1891/57
1891/48
1891/64
1891/76
1891/51
1891/58
1891/59
1891/60
1891/61
1891/62
1891/63
1891/64
1891/65
1891/66
1891/67
1891/68
1891/69
1891/70
1891/71
1891/72
1891/73
1891/74
1891/75
1891/76
1891/77
1891/78
1891/79
1891/80
1891/81
1891/82
1891/83
1891/84
1891/85
1891/86
1891/87
1891/88
1891/89
1891/90
1891/91
1891/92
1891/93
1891/94
1891/95
1891/96
1891/97
1891/98
1891/99
1891/100
1891/101
1891/102
1891/103
1891/104
1891/105
1891/106
1891/107
1891/108
1891/109
1891/110
1891/111
1891/112
1891/113
1891/114
1891/115
1891/116
1891/117
1891/118
1891/119
1891/120

Akciová spoločnosť je zapísaná v obchodnom registri Okresného súdu Bratislava 1, oddiel Sa, vložka číslo 3481/E

DS-CAR, s.r.o.
Hlavná 21
929 01 Dunajská Streda

Číslo pošty / zo dňa	Neše číslo	Vybavuje / linka	LC Nitra
osobne/19. 2. 2014	TD/1021/NR/RC/2014/NEPLYN	Čiliak/035 626 5233	19. 2. 2014

Vec : Vyjadrenie k žiadosti o identifikáciu plynárenských zariadení.

Názov stavby:

Existencia podzemných vedení

Identifikácia záujmovej oblasti: **par.č. 1886/269, 1888/2,64, 1891/64,67, 1891/49 Dunajská Streda**

- Po preskúmaní Vašej žiadosti Vám oznamujeme, že v záujmovej oblasti sa nachádzajú plynárenské zariadenia : „**STL plynovod a prípojky**“, ich priebeh je orientačne vyznačený na mape, ktorá tvorí prílohu tohto vyjadrenia.

- Pred zahájením realizačných, zemných prác investor zabezpečí vytýčenie plynárenských zariadení v teréne. Vytýčenie vykonajú pracovníci SPP - distribúcia, a.s. Bratislava, na základe písomnej objednávky,

- V záujme predchádzania poškodzovania plynárenských zariadení SPP - distribúcia, a.s., vykonáva bezplatne prvé vytyčovanie plynárenských zariadení pre drobné stavby, ktoré rozsahom nepresiahne 1 hodinu a dĺžku 100 m.

- V prípade realizácie deklarovaneho zámeru žiadame postupovať v zmysle stavebného zákona a predložiť k posúdeniu projektovú dokumentáciu pre uzemné a stavebné konanie,

Toto vyjadrenie nie je súhlasným vyjadrením pre účely uzemného a stavebného konania.

Kontaktné osoby:

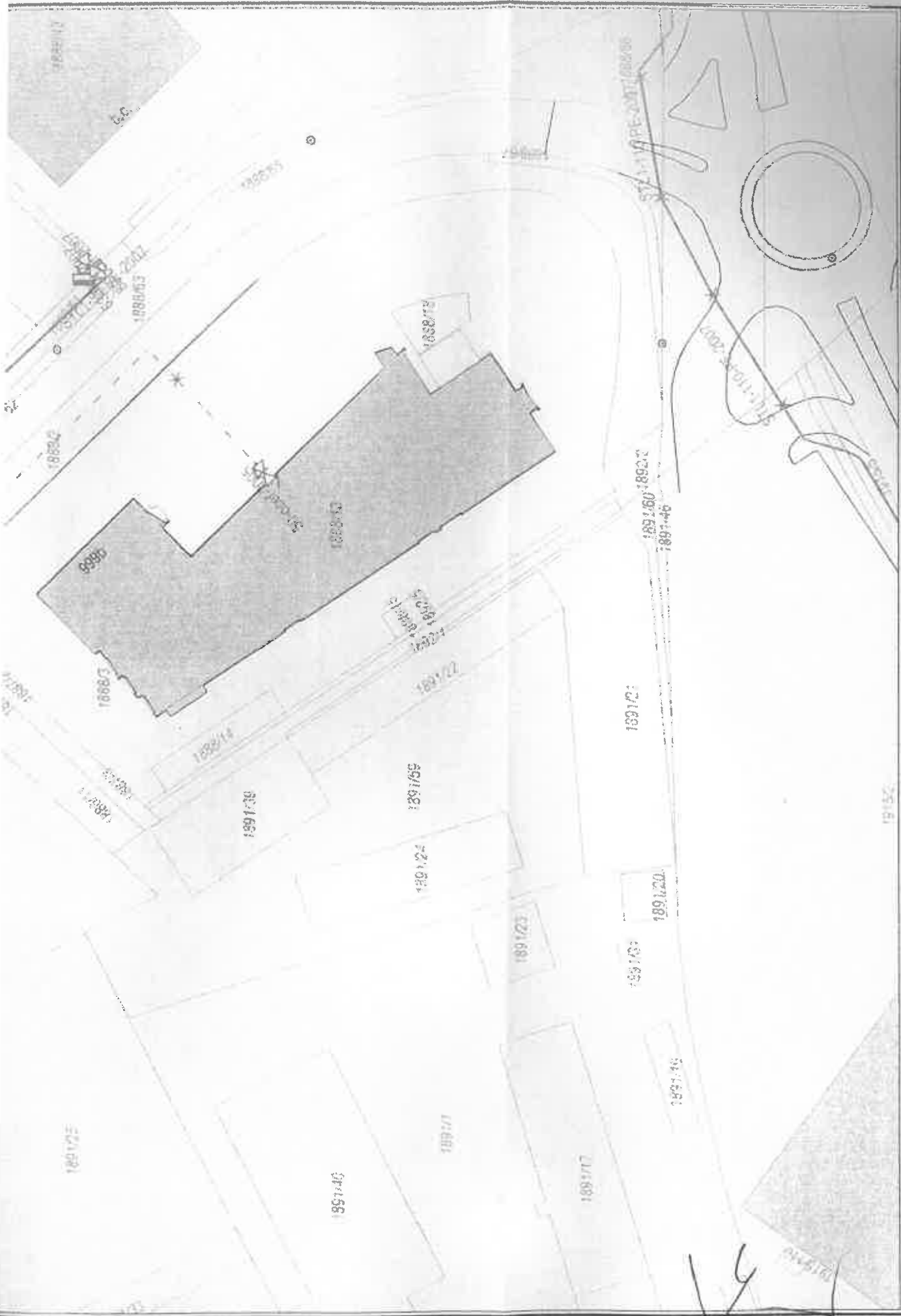
- vytýčenie jestvujúcich plynárenských zariadení :
SPP – distribúcia a.s. DUSLnr Bc. Cingelová, č.tel. 037/6265683

Prilohy:

1x orientačná mapa s vyznačením plynárenských zariadení

S pozdravom


Roman Čiliak
Technik dokumentácie LC Nitra



Použité v súlade s internými predpismi,
© SPP, a. s.

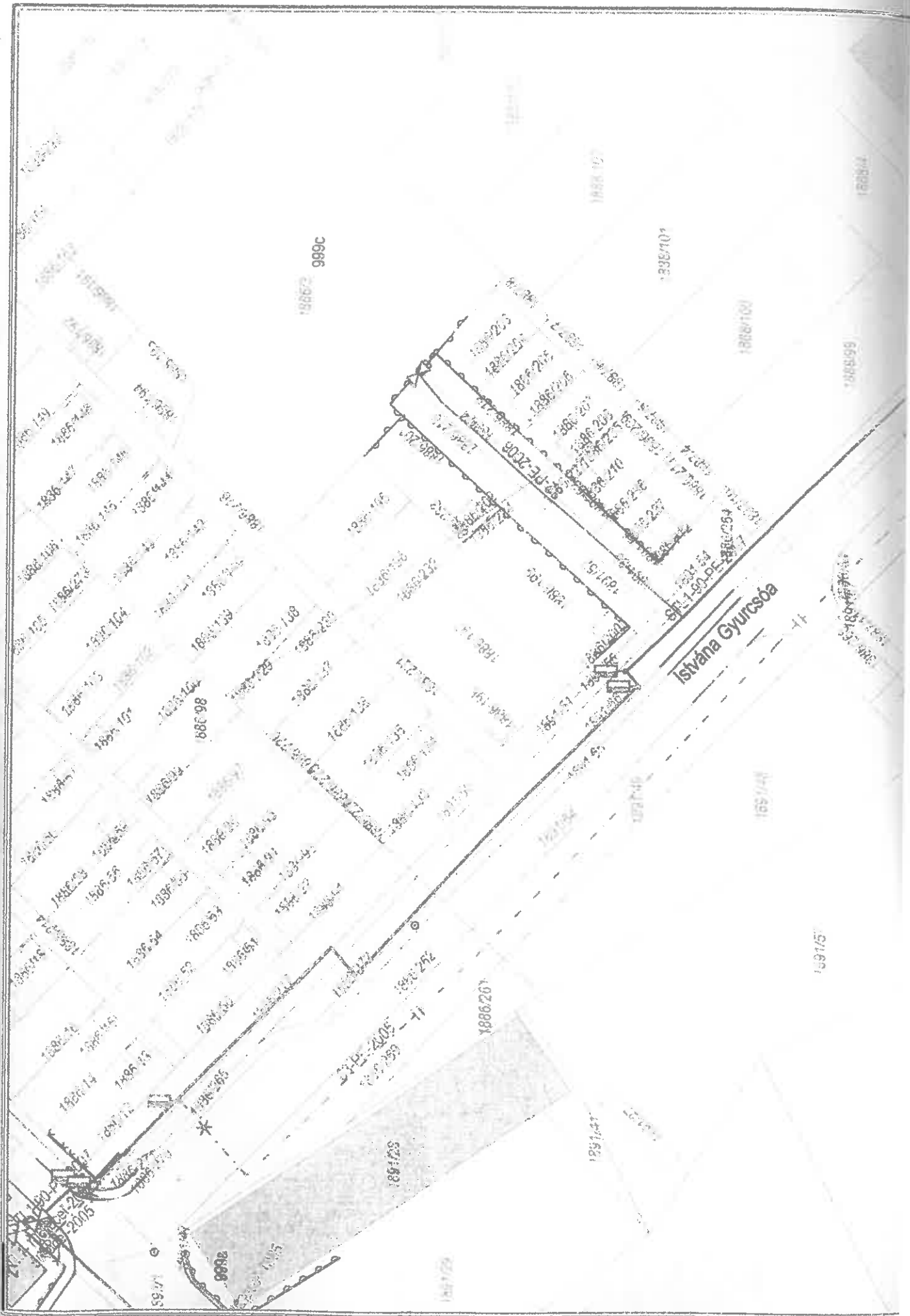


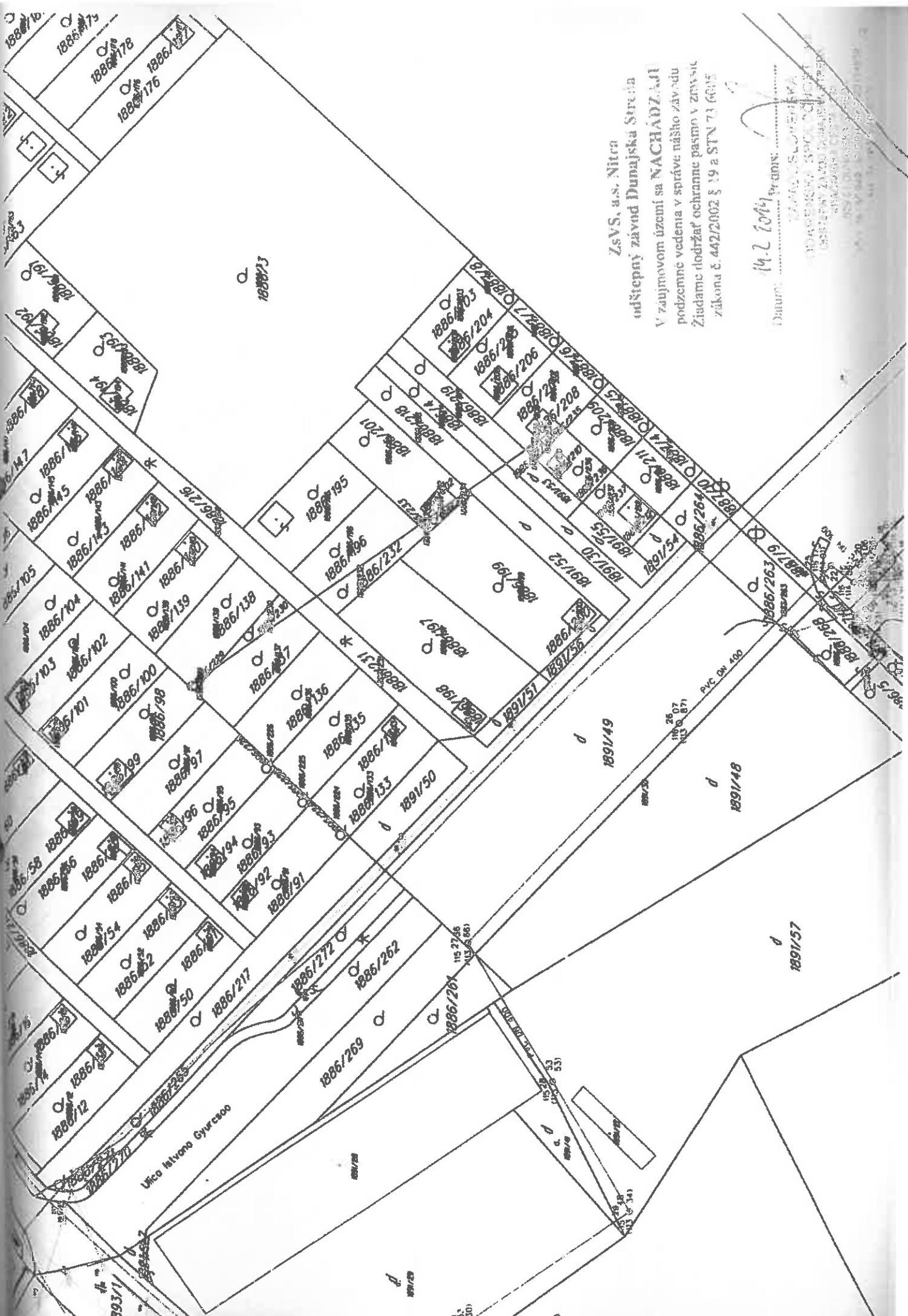
Datum: 19.02.2014
Vytvoril: dijlaqr

Handwritten signature or initials.



SR





ZsVS, a.s. Nitra
 Podštepny zavod Dunajska Streda
 V zaujmavom uzemi sa NACHADZAJU
 podzemne vedenia v sprave nášho zavodu
 Ziadame dodržať ochranné pasmo v zmysle
 zákona č. 442/2002 § 19 a STN 73 6005

Datum: 14.2.2014
 Transm: [Signature]
 [Illegible text]

Ulica Istvana Gyurcsosa

1891/57

1891/48

1891/49

1891/52

1891/30

1891/28

1891/26

1891/24

1891/22

1891/20

1891/18

1891/16

1891/14

1891/12

1891/10

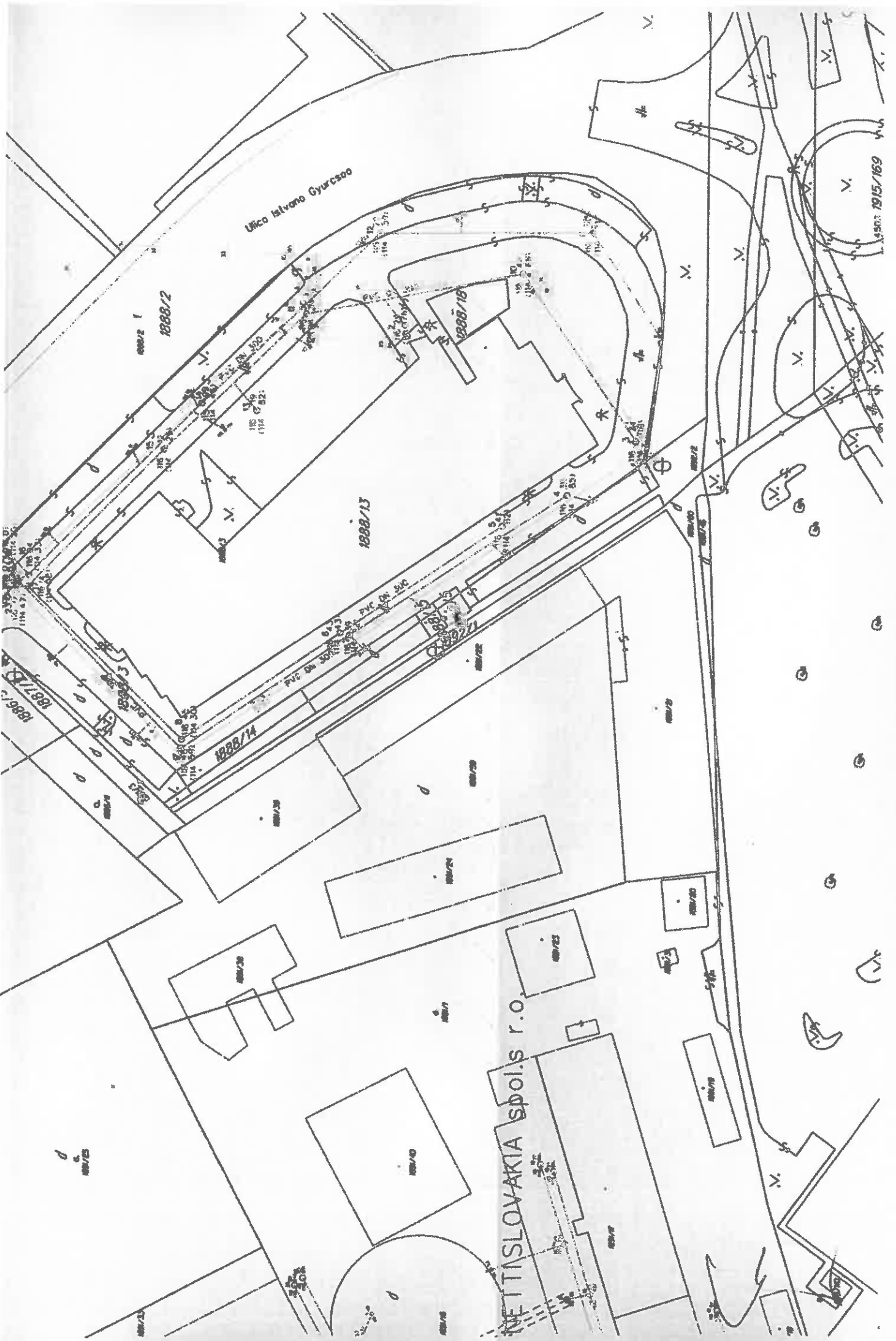
1891/8

1891/6

1891/4

1891/2

1891/0



Ulica Istvono Gyarcsoo

1888/12

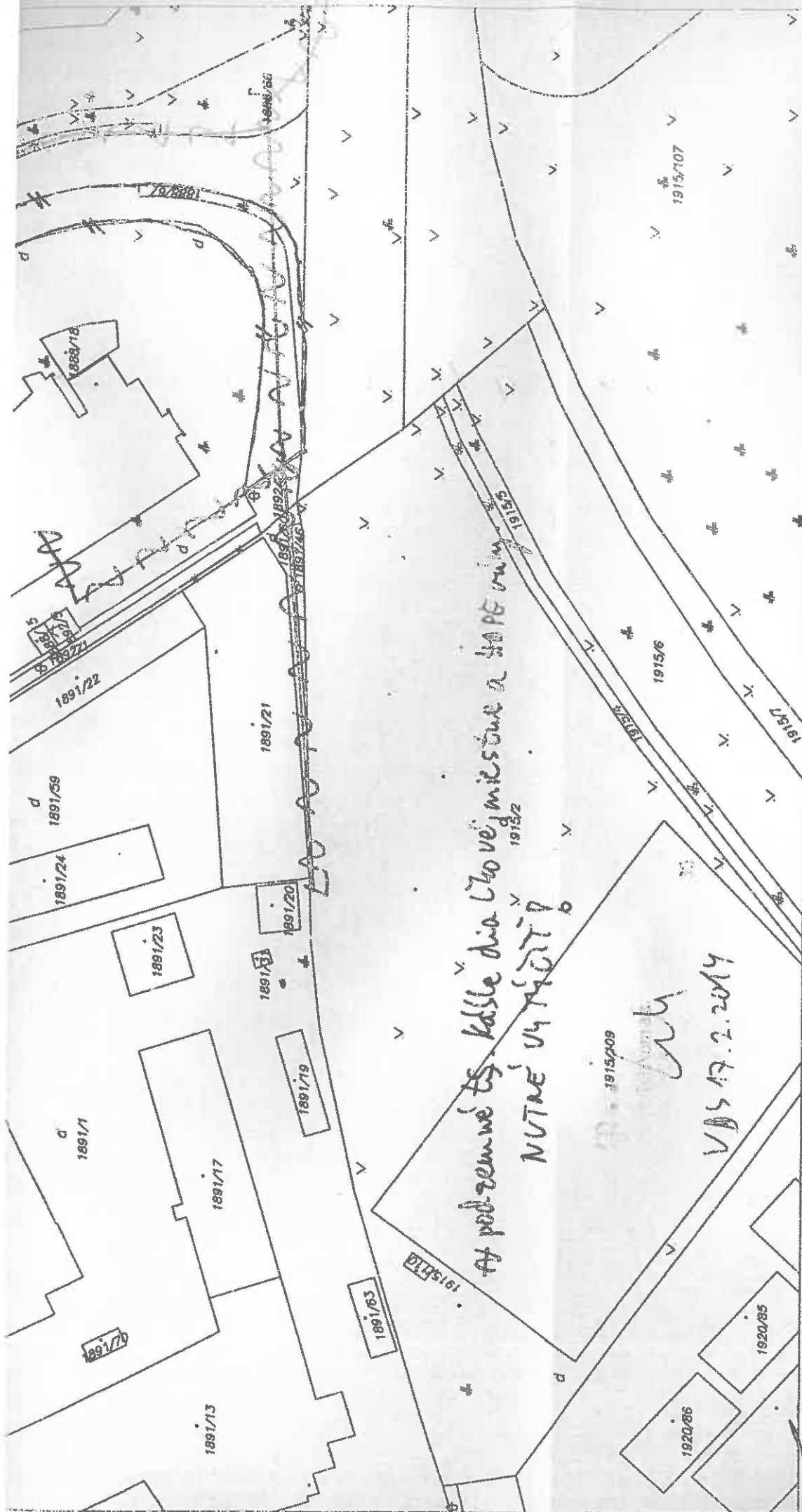
1888/15

1888/13

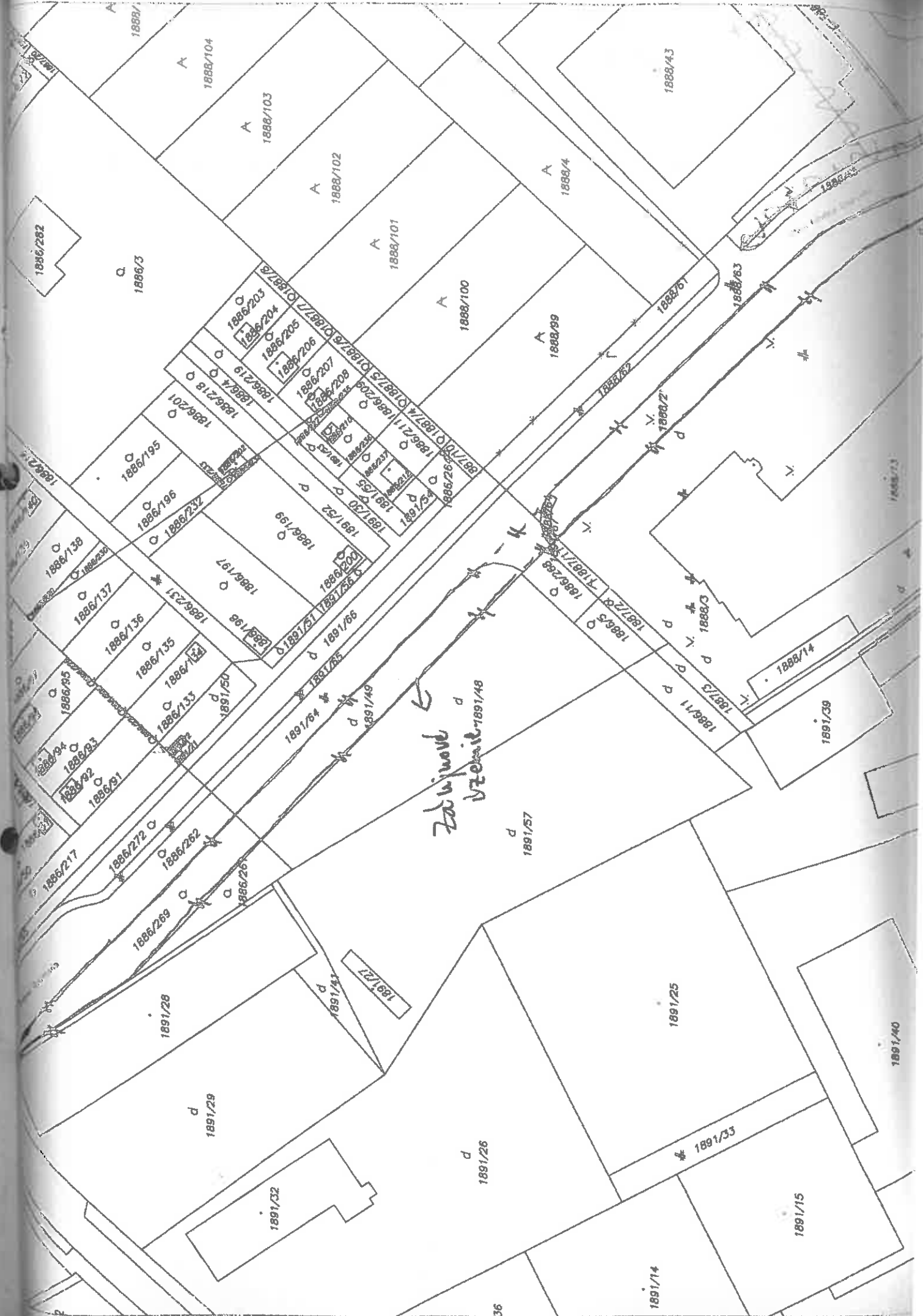
1888/14

NETISLOVAKIA spol.s r.o.

1915/169



Okresný úrad Okresný úrad Dunajská Streda katastrálny odbor	Okres	DUNAJSKÁ STREDA	Obec	DUNAJSKÁ STREDA	Kat. územie	DUNAJSKÁ STREDA
	Číslo zákazky		Vektorová mapa		Mierka	1 : 1000
KÓPIA KATASTRÁLNEJ MAPY na parcelu:						
Vyhotovil			Meno Széková Eva			
Dňa 05.02.2014						
Pečiatka a podpis						



1888/104

1888/103

1888/102

1888/101

1888/100

1888/4

1888/43

1886/262

1886/3

1886/203

1886/204

1886/205

1886/206

1886/207

1886/208

1886/209

1886/210

1886/211

1886/212

1886/213

1886/214

1886/215

1886/216

1886/217

1886/218

1886/219

1886/220

1886/221

1886/222

1886/223

1886/224

1886/225

1886/195

1886/196

1886/232

1886/197

1886/198

1886/200

1886/201

1886/202

1886/203

1886/204

1886/205

1886/206

1886/207

1886/208

1886/209

1886/210

1886/211

1886/212

1886/213

1886/214

1886/215

1886/216

1886/217

1886/218

1886/219

1886/220

1886/221

1886/222

1886/137

1886/136

1886/135

1886/134

1886/133

1886/132

1886/131

1886/130

1886/129

1886/128

1886/127

1886/126

1886/125

1886/124

1886/123

1886/122

1886/121

1886/120

1886/119

1886/118

1886/117

1886/116

1886/115

1886/114

1886/113

1886/112

1886/111

1886/110

1886/109

1886/108

1886/107

1886/106

1886/105

1886/104

1886/103

Zabijacko d
VZemir-1891/48

d
1891/57

1891/28

d
1891/29

1891/32

d
1891/28

1891/25

1891/14

* 1891/33

1891/15

1891/40

INVESTOR STAVBY: SWAN, a.s. Borská 6, 841 04 Bratislava		NÁZOV STAVBY METROPOLITNÁ SIŤ SWAN DUNAJSKÁ STREDA SIDLISKÁ SEVER I, SEVER II A STREDA	
OBJEDNÁVATEĽ PD: SWAN, a.s. Borská 6, 841 04 Bratislava		NÁZOV VÝKRESU: KOAXIÁLNE A HDPE TRASY POLOHOPIS + KATASTRÁLNA MAPA	
ZHOTOVITEĽ PD: SWAN, a.s. Borská 6, 841 04 Bratislava		VERZIA: 2	ČÍSLO VÝKRESU: P10
ZODPOVEDNÝ PROJEKTANT: Ing. Pavol Kohút mobil: +421 903 418410 e-mail: pavol.kohut@swan.sk	GRAFICKÝ EDITOR: AutoCAD MAP 3D 2008 DRŽITEĽ LICENCIE: Ing. Pavol Kohút	DÁTUM: 10/2013	
VYPRACOVAL: Ing. Pavol Kohút	STUPEŇ PD: PROJEKT STAVBY	MIERKA: 1:500	
PROFESNÁ ČASŤ: PROJEKT ZEMNÝCH PRÁC		FORMÁT VÝKRESU: 1x A3	

Legenda projektovaných sietí:

- SWAN - HDPE trasy
- SWAN - šachta Romold DN45
- SWAN - spojka MATRIX T
- SWAN - pískovna siriča
- chránička PE DN 125
- chránička PE DN 110
- chránička PE DN 75
- chránička FD DN 110

Legenda existujúcich sietí:

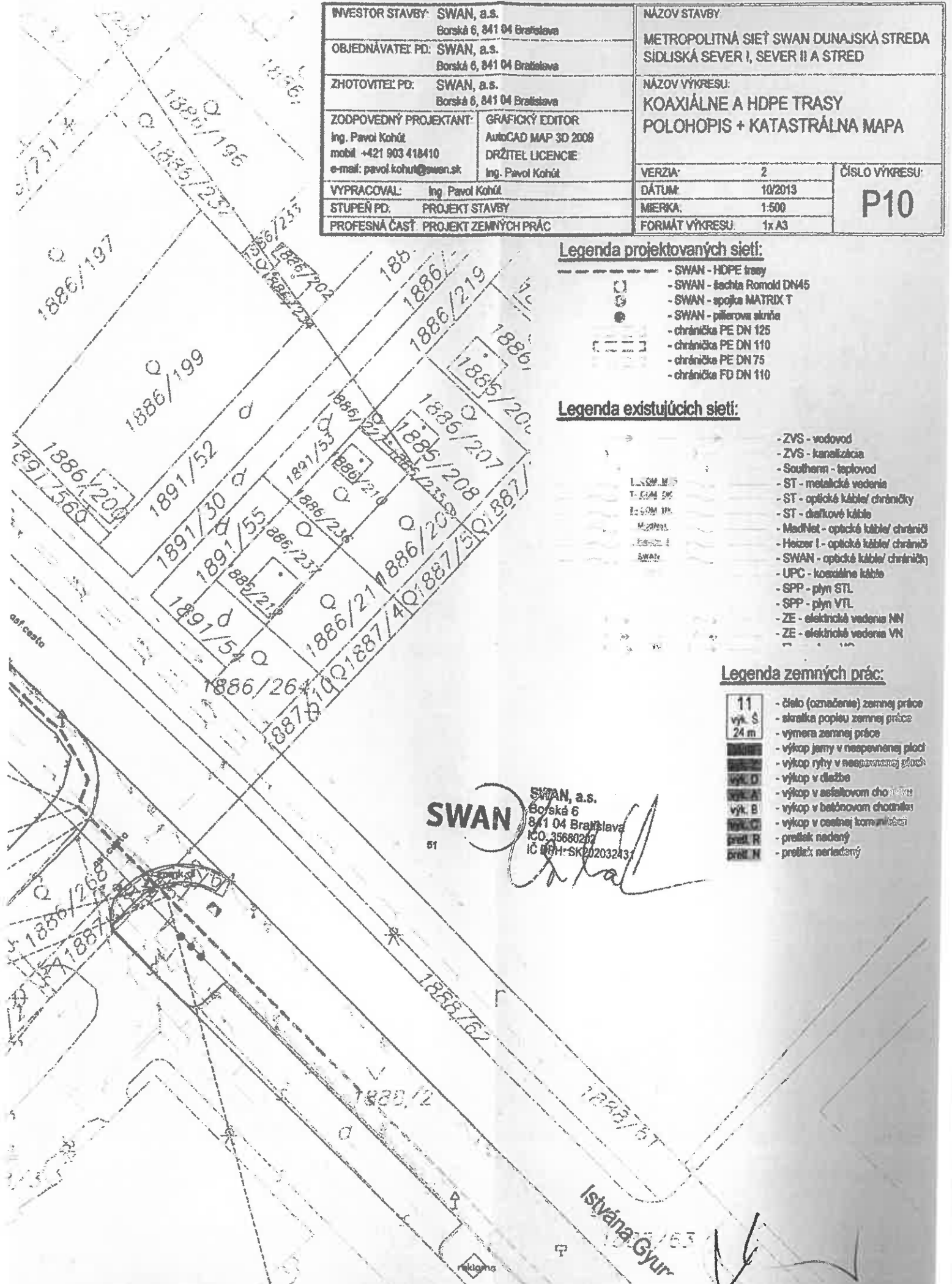
- ZVS - vodovod
- ZVS - kanalizácia
- Southern - teplovod
- ST - metalické vedenia
- ST - optické káble/chráničky
- ST - diaľkové káble
- MedNet - optické káble/chráničky
- Heizer I - optické káble/chráničky
- SWAN - optické káble/chráničky
- UPC - koaxiálne káble
- SPP - plyn STL
- SPP - plyn VTL
- ZE - elektrické vedenia NN
- ZE - elektrické vedenia VN

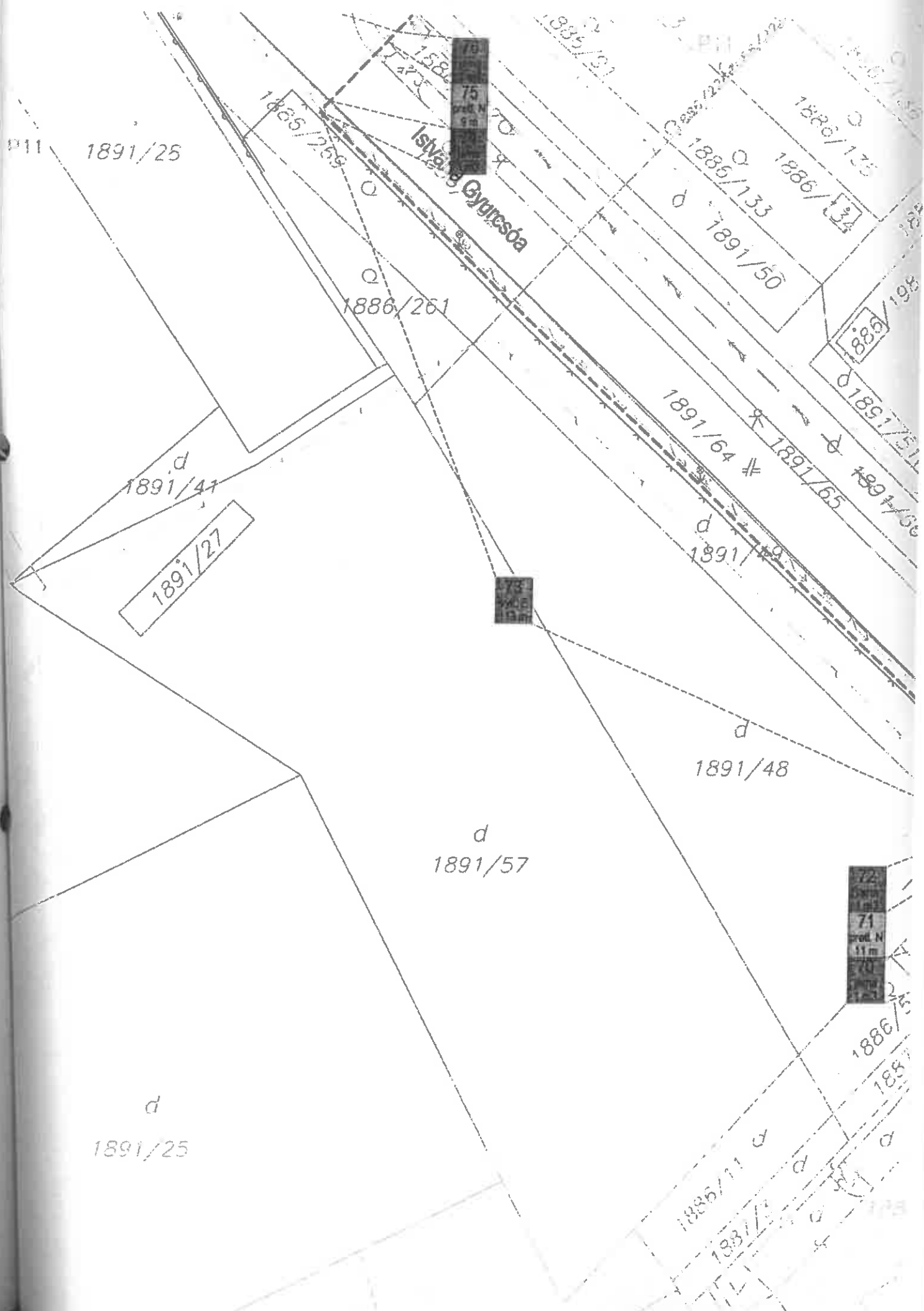
Legenda zemných prác:

- 11 - číslo (označenie) zemnej práce
- výk. S - šírka popisu zemnej práce
- 24 m - výmera zemnej práce
- výk. J - výkop jamy v neopracovanej ploche
- výk. R - výkop rýhy v neopracovanej ploche
- výk. D - výkop v diaľbe
- výk. A - výkop v asfaltovom chodníku
- výk. B - výkop v betónovom chodníku
- výk. C - výkop v cestnej komunikácii
- výk. R - priekop nedeňý
- PRN N - priekop nedeňý

SWAN
 SWAN, a.s.
 Borská 6
 841 04 Bratislava
 IČO: 35680267
 IČ DPH: SK202032437

[Handwritten signature]





1891/25

1891/41

1891/27

1886/261

1891/57

1891/48

1891/25

István Gyiresda

75
70
9m

72
71
11m

Úrad geodézie, kartografie a katastra Slovenskej republiky
VÝPIS Z KATASTRA NEHNUTEĽNOSTÍ

Okres: **Dunajská Streda**

Vytvorené cez katastrálny portál

Obec: **DUNAJSKÁ STREDA**

Dátum vyhotovenia **22.04.2014**

Katastrálne územie: **Dunajská Streda**

Čas vyhotovenia: **13:11:22**

VÝPIS Z LISTU VLASTNÍCTVA č. 250

ČASŤ A: MAJETKOVÁ PODSTATA

PARCELY registra "C" evidované na katastrálnej mape

Parcelné číslo	Výmera v m2	Druh pozemku	Spôsob využ. p.	Umiest. pozemku	Právny vzťah	Druh ch.n.
1731/ 1	449	Zastavané plochy a nádvoria	18	1		, 501
1731/ 2	620	Zastavané plochy a nádvoria	16	1		, 501
1731/ 3	181	Zastavané plochy a nádvoria	16	1		, 501
1731/ 4	71	Zastavané plochy a nádvoria	16	1		, 501
1886/ 5	116	Záhrady	4	1		, 501
1886/ 11	186	Zastavané plochy a nádvoria	18	1		, 501
1886/268	118	Záhrady	4	1		, 501
1887/ 2	57	Ostatné plochy	36	1		, 501
1887/ 3	87	Zastavané plochy a nádvoria	18	1		, 501
1887/ 11	50	Ostatné plochy	36	1		, 501
1888/ 3	5066	Zastavané plochy a nádvoria	22	2		, 501
1888/ 13	2546	Zastavané plochy a nádvoria	16	2		, 501
1888/ 14	130	Zastavané plochy a nádvoria	17	2		, 501
1888/ 15	18	Zastavané plochy a nádvoria	17	2		, 501
1888/ 18	96	Zastavané plochy a nádvoria	17	2		, 501
1891/ 21	1021	Zastavané plochy a nádvoria	17	1		, 501
1891/ 22	448	Zastavané plochy a nádvoria	17	1		, 501
1891/ 24	427	Zastavané plochy a nádvoria	17	1		, 501
1891/ 27	60	Zastavané plochy a nádvoria	17	1		, 501
1891/ 39	442	Zastavané plochy a nádvoria	17	1		, 501
1891/ 48	1589	Zastavané plochy a nádvoria	18	1		, 501
1891/ 57	3228	Zastavané plochy a nádvoria	18	1		, 501
1891/ 59	2478	Zastavané plochy a nádvoria	18	1		, 501
1891/ 60	174	Zastavané plochy a nádvoria	18	1		, 501
1892/ 1	249	Ostatné plochy	36	2		, 501
1892/ 2	206	Ostatné plochy	36	2		, 501
1892/ 5	25	Ostatné plochy	34	2		, 501

Legenda:

Spôsob využívania pozemku:

22 - Pozemok, na ktorom je postavená inžinierska stavba - cestná, miestna a účelová komunikácia, lesná cesta, poľná cesta, chodník, nekryté parkovisko a ich súčasť

34 - Pozemok, na ktorom je manipulačná a skladová plocha, objekt a stavba slúžiaca lesnému hospodárstvu

PARCELY registra "C" evidované na katastrálnej mape

Parcelné číslo Výmera v m2 Druh pozemku Spôsob využ. p. Umiest. pozemku Právny vzťah Druh ch.n.

36 - Pozemok, ktorý nie je využívaný žiadnym z uvedených spôsobov

4 - Pozemok prevažne v zastavanom území obce alebo v záhradkárskej osade, na ktorom sa pestuje zelenina, ovocie, okrasná nízka a vysoká zeleň a iné poľnohospodárske plodiny

18 - Pozemok, na ktorom je dvor

16 - Pozemok, na ktorom je postavená nebytová budova označená súpisným číslom

17 - Pozemok, na ktorom je postavená budova bez označenia súpisným číslom

Druh chránenej nehnuteľnosti:

501 - Chránená vodohospodárska oblasť

Umiestnenie pozemku:

1 - Pozemok je umiestnený v zastavanom území obce

2 - Pozemok je umiestnený mimo zastavaného územia obce

Stavby

Súpisné číslo	na parcele číslo	Druh stavby	Popis stavby	Druh ch.n.	Umiest. stavby
21	1731/ 2	20	polyfunkčná budova		1
21	1731/ 3	20	polyfunkčný dom		1
21	1731/ 4	20	polyfunkčný dom		1
5552	1888/ 13	20	Autocentrum VW -AUDI - VELTAUTO		1
	1891/ 21	1	BUDOVA MAS.VYROBY		1
	1891/ 22	1	BUDOVA TECH.SKLADU		1
	1891/ 24	1	BUDOVA PRED.LINKY		1
	1891/ 27	1	SEDIMENTACNE NADRZE		1
	1891/ 39	1	sklad		1

Legenda:

Druh stavby:

1 - Priemyselná budova

20 - Iná budova

Kód umiestnenia stavby:

1 - Stavba postavaná na zemskom povrchu

ČASŤ B: VLASTNÍCI A INÉ OPRÁVNENÉ OSOBY

**Por. číslo Príezvisko, meno (názov), rodné priezvisko, dátum narodenia, rodné číslo (IČO) a Spoluvlastnícky podiel
miesto trvalého pobytu (sídlo) vlastníka**

Účastník právneho vzťahu:

Vlastník

1 DS-CAR , s r.o. Dunajská Streda, Hlavná 21, Dunajská Streda, PSČ 929 01, SR

1 / 1

IČO :

Titúl nadobudnutia	V 195/00 Kúpna zmluva
Titúl nadobudnutia	V-958/01 Kúpna zmluva
Titúl nadobudnutia	V 1897/04 Kúpna zmluva
Titúl nadobudnutia	V 300/05 Kúpna zmluva a zmluva o zriadení vecného bremena ,právoplatná dňa 3.02.2005
Titúl nadobudnutia	Z 1145/05 výmaz na V 959/01
Titúl nadobudnutia	V1700/05-kúpa
Titúl nadobudnutia	R250/05-rozhodnutie OPÚ Dun. Streda, č. L/2005/01972-00003
Titúl nadobudnutia	V 2769/05 Záložná zmluva
Titúl nadobudnutia	V 2511/05 Kúpna zmluva právoplatná dňa 23.06.2005
Titúl nadobudnutia	Z 2834/06 prevedenie geom.plán č. 32324642-02/2005
Titúl nadobudnutia	V 4198/06 Kúpna zmluva
Titúl nadobudnutia	Z 5550/06 Rozhodnutie č. 109/2006
Titúl nadobudnutia	Z 160/07 výmaz časti na V 2769/05
Titúl nadobudnutia	V -89/07 Záložná zmluva
Titúl nadobudnutia	Z-2058/08-zrušenie zál.práva (V-89/07)
Titúl nadobudnutia	Z-3069/09-Kvitancia na V-3264/08
Titúl nadobudnutia	V-2176/09-Záložná zmluva právopl.dňa 18.06.2009
Titúl nadobudnutia	V-2394/10-Záložná zmluva právopl.dňa 01.06.2010
Titúl nadobudnutia	V-2633/10 Kúpna zmluva, právopl. dňa 19.07.2010 - vz. 1478/10
Titúl nadobudnutia	V-2393/10-Záložná zmluva právopl.dňa 31.05.2010
Titúl nadobudnutia	Z-4765/10-Kvitancia na V-2769/05
Titúl nadobudnutia	Z-5239/10-Výmaz vecného bremena
Titúl nadobudnutia	Z-7075/10-Potvrdenie zániku zál.práva
Titúl nadobudnutia	V-3288/11-Záložná zmluva právopl.dňa 04.08.2011

Por. číslo *Priezvisko, meno (názov), rodné priezvisko, dátum narodenia, rodné číslo (IČO) a Spoluvlastnícky podiel miesta trvalého pobytu (sídlo) vlastníka*

IČO :

Titul nadobudnutia V-5440/13 Záložná zmluva vklad povolený dňa 18.09.2013 - č. z. 2498/13
Titul nadobudnutia V-1030/14-Záložná zmluva,vklad povolený dňa 20.03.2014

ČASŤ C: *ĎARCHY*

Por.č.:

- 1 Vecné bremeno-právo prechodu pešo a motorovými vozidlami cez parcelu č. 1886/11 a 1886/5, 1886/268,1887/3,1887/2 a 1887/11 v prospech FORNETTI SLOVAKIA, spol. s r.o., z vecného bremena oprávneného-V1700/05
- 1 Záložné právo v prospech Tatra banky,a.s.Bratislava podľa V-2176/09 zo dňa 18.06.2009 na pozemky:parc.č.1886/5,1886/11,1887/2,1887/3,1888/18,1891/21,1891/22,1891/24,1891/27,1891/39,1891/59,1891/60, 1892/1,1892/2,stavby bez súp.čísła na parc.č.1891/21,1891/22,1891/24,1891/39.
- 1 Záložné právo v prospech VOLKSWAGEN Finančné služby Slovensko s.r.o.,Vajnorská 98,831 04 Bratislava,IČO:31 341 438 podľa V-2394/10 v.z.995/10
- 1 Záložné právo na pozemky:parc.č.1731/1,1731/2,1731/3,1731/4,na stavbu so súp.č.21 na parcele č.1731/2,na stavbu so súp.č.21 na parc.č.1731/3,na stavbu so súp.č.21 na parc.č.1731/4,na stavbu so súp.č.5552 na parc.č.1888/13 v prospech:VOLKSWAGEN Finančné služby Slovensko s.r.o.,Vajnorská 98,831 04 Bratislava,IČO:31 341 438 podľa V-2393/10 v.z.976/10
- 1 Záložné právo v prospech zál.veriteľa :VOLKSWAGEN Finančné služby Slovensko s.r.o.,Vajnorská 98,831 04 , Bratislava ,IČO:31 341 438 podľa V-3288/11 v.z.1647/11
- 1 Záložné právo v prospech VOLKSWAGEN Finančné služby Slovensko s.r.o., Vajnorská 98, 83104 Bratislava, IČO: 31341438, V-5440/13 - č.z. 2498/13
- 1 Záložné právo v prospech VOLKSWAGEN Finančné služby Slovensko s.r.o., Vajnorská 98, 831 04 Bratislava, IČO:31 341 438 podľa V-1030/14 -č.z.887/14

Iné údaje:

- 1 List vl. 6129

Poznámka:

Bez zápisu.

Úrad geodézie, kartografie a katastra Slovenskej republiky
VÝPIS Z KATASTRA NEHNUTEĽNOSTÍ

Okres: **Dunajská Streda**

Vytvorené cez katastrálny portál

Obec: **DUNAJSKÁ STREDA**

Dátum vyhotovenia **22.04.2014**

Katastrálne územie: **Dunajská Streda**

Čas vyhotovenia: **13:13:51**

VÝPIS Z LISTU VLASTNÍCTVA č. 6500

ČASŤ A: MAJETKOVÁ PODSTATA

PARCELY registra "C" evidované na katastrálnej mape

<i>Parcelné číslo</i>	<i>Výmera v m2</i>	<i>Druh pozemku</i>	<i>Spôsob využ. p.</i>	<i>Umiest. pozemku</i>	<i>Právny vzťah</i>	<i>Druh ch.n.</i>
1886/261	193	Záhrady	4	1		, 501

Legenda:

Spôsob využívania pozemku:

4 - Pozemok prevažne v zastavanom území obce alebo v záhradkárskej osade, na ktorom sa pestuje zelenina, ovocie, okrasná nízka a vysoká zeleň a iné poľnohospodárske plodiny

Druh chránenej nehnuteľnosti:

501 - Chránená vodohospodárska oblasť

Umiestnenie pozemku:

1 - Pozemok je umiestnený v zastavanom území obce

ČASŤ B: VLASTNÍCI A INÉ OPRÁVNENÉ OSOBY

Por. číslo *Priezvisko, meno (názov), rodné priezvisko, dátum narodenia, rodné číslo (IČO) a* *Spoluvlastnícky podiel*
miesto trvalého pobytu (sídlo) vlastníka

Účastník právneho vzťahu:

Vlastník

1 DS-CAR , s r.o. Dunajská Streda, Hlavná 21, Dunajská Streda, PSČ 929
01, SR

1 / 1

IČO :

Titul nadobudnutia

V 4967/05 Kúpna zmluva

ČASŤ C: ŤARCHY

Bez zápisu.

Iné údaje:

Bez zápisu.

Poznámka:

Bez zápisu.