

AUTO-SiSi, s.ro., IČO: 36 221 422, sídlom Povodská cesta 3636, 929 01 Dunajská Streda

Mestský úrad Dunajská Streda		Registrácia značka:
Číslo dia:	17-10-2011	Registrácia značka:
Podacie číslo:	14225/011	Registrácia značka:
Prílohy:	Vyšavuje:	

Titl.

Komisia pre výstavbu, dopravu
a využitie štrukturálnych fondov
Mestského zastupiteľstva
Dunajská Streda
Hlavná 50/16
929 01 Dunajská Streda


v Dunajskej Strede, dňa: 17.10.2011

Vec: Doplnenie informácie k žiadosti o odkúpenie pozemku č. par. č. 1986/3, o výmere 49 m² zo dňa 20.07.2011.

V nadväznosti na stanovisko Komisie pre výstavbu, dopravu a využitie štrukturálnych fondov Mestského zastupiteľstva Dunajská Streda z riadnej schôdze konanej dňa 30.08.2011, spoločnosť AUTO-SiSi, s.ro., IČO: 36 221 422, sídlom Povodská cesta 3636, 929 01 Dunajská Streda, zastúpená Jurajom Hrobárekom konateľom spoločnosti, touto cestou predkladá nasledovné doplňujúce informácie k žiadosti o odkúpenie pozemku, par. č. 1986/3, o výmere 49 m², vytvorenej geometrickým plánom č. 33472602-21/11, vyhotoveným dňa 03.02.2011, vyhotoviteľom Ing. Kovács Imrich, nachádzajúcej sa v k. ú. Dunajská Streda, v obci Dunajská Streda, zo dňa 20.07.2011:

Parcela č. 1986/3, o výmere 49 m², vytvorená geometrickým plánom č. 33472602-21/11, vyhotoveným dňa 03.02.2011, vyhotoviteľom Ing. Kovács Imrich by bola využívaná výlučne na vjazd a výjazd nových osobných automobilov z areálu spoločnosti AUTO-SiSi, s.r.o.. Uvedeným vjazdom a výjazdom nových osobných automobilov by sa zabezpečilo zaparkovanie a uskladnenie nových automobilov určených na odpredaj klientom nášho autosalónu značky KIA.

S pozdravom.



AUTO-SiSi, s.r.o.
Juraj Hrobárek – konateľ spoločnosti



MESTO DUNAJSKÁ STREDA – DUNASZERDAHELY VÁROSA
MESTSKÝ ÚRAD – VÁROSI HIVATAL

Odbor finančný a evidencie majetku – Pénzügyi és vagyon-nyilvántartási főosztály
Hlavná 50/16, 929 01 Dunajská Streda

AUTO-SiSi, s.r.o.
Povodská cesta 3636
929 01 Dunajská Streda

Váš list číslo/zo dňa
20.07.2011

Naše číslo
16661/3660/2011/023-ŠG

Vybavuje/linka
Štefan Gálffy

Dunajská Streda
17.10.2011


Vec: Oznámenie

Oznamujeme Vám, že Mestské zastupiteľstvo Dunajská Streda na svojom zasadnutí dňa 27.09.2011, Uznesením číslo 11/156/2011 **neschválilo** odpredaj pozemku nachádzajúceho sa v katastrálnom území Dunajská Streda, parc. č. 1986/3 o výmere 49 m², vytvoreného geometrickým plánom č. 33 472 602-21/11, vyhotoveným dňa 03.02.2011, vyhotoviteľom Ing. Kovács Imrich, v prospech Vašej spoločnosti.

V prípade Vášho záujmu o konzultáciu v tejto záležitosti nás môžete kontaktovať telefonicky na telefónnom čísle: +421918607331 alebo osobne na Mestskom úrade v Dunajskej Strede, číslo dverí 210.

S pozdravom





JUDr. Zoltán Hájos
primátor mesta

Príloha: Uznesenie Mestského zastupiteľstva Dunajská Streda č. 11/156/2011 zo dňa 27.09.2011.

Fax: 031/552 71 42
Telefón: +421 918/607 331

www.dunstreda.sk
IČO: 00305383

E-mail:
stefan.galffy@dunstreda.eu



SAMOSPRÁVA MESTA DUNAJSKÁ STREDA
DUNASZERDAHELY VÁROSA ÖNKORMÁNYZATA
Hlavná 50/16, 929 01 Dunajská Streda

Číslo: 11/6/2011

Dunajská Streda, 27.9.2011

Uznesenie

z 11. zasadnutia Mestského zastupiteľstva Dunajská Streda,
konaného dňa 27. septembra 2011 vo veľkej zasadačke na Radnici v Dunajskej Strede

k bodu č. 11. Návrh na odpredaj pozemku nachádzajúceho sa v katastrálnom území Dunajská Streda, v obci Dunajská Streda, parcely č. 1986/3 o výmere 49 m², vytvorenej geometrickým plánom č. 33472602-21/11, vyhotoveným dňa 03.02.2011, vyhotoviteľom Ing. Kovács Imrich, v prospech spoločnosti AUTO-SiSi, s.r.o., so sídlom Povodská cesta 3636, 929 01 Dunajská Streda, IČO: 36 221 422.

Uznesenie
č. 11/156/2011

Mestské zastupiteľstvo Dunajská Streda

A/ s c h v a ľ u j e

odpredaj pozemku nachádzajúceho sa v katastrálnom území Dunajská Streda, v obci Dunajská Streda, parc. č. 1986/3 o výmere 49 m², vytvorenej geometrickým plánom č. 33 472 602-21/11, vyhotoveným dňa 03.02.2011, vyhotoviteľom Ing. Kovács Imrich, overeným Správou katastra v Dunajskej Strede pod. č. 194/11, dňa 18.02.2011, v prospech spoločnosti AUTO SiSi, s.r.o., so sídlom Povodská cesta 3636, 929 01 Dunajská Streda, IČO: 36 221 422 za všeobecnú hodnotu pozemku, stanovenú znaleckým posudkom č. 39/2011, vypracovaným Ing. Jolanou Némethovou, dňa 30.03.2011 vo výške 1 930,- € (slovom: jedentisícdeväťstotridsať eur).

2. Odpredaj vyššie uvedenej nehnuteľnosti, ako prípad hodný osobitného zreteľa v súlade s § 9a ods. 8, písm. e) zákona NR SR č. 138/1991 o majetku obcí v znení neskorších zmien a doplnkov z dôvodu, že nadobudnutím vlastníctva k hore uvedenej nehnuteľnosti sa zabezpečí žiadateľovi ako vlastníkovi prístup k pozemku, parc. č. 1985/14, nachádzajúcej sa v k. ú. Dunajská Streda.

Schválenie tohto návrhu ako prípadu hodného osobitného zreteľa v zmysle § 9a ods. 8, písm. e) zákona NR SR č. 138/1991 o majetku obcí v znení neskorších predpisov je podmienené odsúhlasením trojpätinovou väčšinou všetkých poslancov mestského zastupiteľstva.

B/ p o v e r u j e p r i m á t o r a

na vykonanie potrebných úkonov k zabezpečeniu realizácie tohto uznesenia mestského zastupiteľstva.

Hlasovanie č. 19:

prítomní : 25
za : 0
proti : 25
zdržal sa : 0
nehlasoval: 0

Uznesenie *nebolo* schválené
z technických príčin. Nasledovalo
opakované hlasovanie:

Hlasovanie č. 20:

prítomní : 25
za : 13
proti : 12
zdržal sa : 0
nehlasoval: 0

Uznesenie *nebolo* schválené



.....
JUDr. Hájos Zoltán
primátor mesta

Hlasovanie č. 14:

prítomní : 25

za : 11

proti : 12

zdržal sa : 1

nehlasoval: 1

Uznesenie *nebolo* schválené
z technických príčin. Nasledovalo
opakované hlasovanie:

Hlasovanie č. 15:

prítomní : 25

za : 10

proti : 5

zdržal sa : 1

nehlasoval: 9

Uznesenie *nebolo* schválené
z technických príčin. Nasledovalo
opakované hlasovanie:

Hlasovanie č. 16:

prítomní : 25

za : 13

proti : 9

zdržal sa : 3

nehlasoval: 0

Uznesenie *nebolo* schválené
z technických príčin. Nasledovalo
opakované hlasovanie:

Hlasovanie č. 17:

prítomní : 25

za : 3

proti : 21

zdržal sa : 1

nehlasoval: 0

Uznesenie *nebolo* schválené
z technických príčin. Nasledovalo
opakované hlasovanie:

Hlasovanie č. 18:

prítomní : 25

za : 7

proti : 4

zdržal sa : 0

nehlasoval: 14

Uznesenie *nebolo* schválené
z technických príčin. Nasledovalo
opakované hlasovanie:



SAMOSPRÁVA MESTA DUNAJSKÁ STREDA
DUNASZERDAHELY VÁROS ÖNKORMÁNYZATA
Hlavná 50/16, 929 01 Dunajská Streda

Číslo: 8/6/2011

Dunajská Streda, 13.9.2011

UZNESENIE

z 8. zasadnutia Mestskej rady Dunajská Streda,
konaného dňa 13. septembra 2011 v malej zasadačke na Radnici v Dunajskej Strede

k bodu č. 7. Návrh na odpredaj pozemku nachádzajúceho sa v katastrálnom území Dunajská Streda, v obci Dunajská Streda, parcely č. 1986/3 o výmere 49 m², vytvorenej geometrickým plánom č. 33472602-21/11, vyhotoveným dňa 03.02.2011, vyhotoviteľom Ing. Kovács Imrich, v prospech spoločnosti AUTO-SiSi, s.r.o., so sídlom Povodská cesta 3636, 929 01 Dunajská Streda, IČO: 36 221 422.

Uznesenie
č. 8/142/2011

Mestská rada Dunajská Streda

d o p o r u č u j e

Mestskému zastupiteľstvu Dunajská Streda schváliť

1. odpredaj pozemku nachádzajúceho sa v katastrálnom území Dunajská Streda, v obci Dunajská Streda, parc. č. 1986/3 o výmere 49 m², vytvorenej geometrickým plánom č. 33 472 602-21/11, vyhotoveným dňa 03.02.2011, vyhotoviteľom Ing. Kovács Imrich, overeným Správou katastra v Dunajskej Strede pod. č. 194/11, dňa 18.02.2011, v prospech spoločnosti AUTO SiSi, s.r.o., so sídlom Povodská cesta 3636, 929 01 Dunajská Streda, IČO: 36 221 422 za všeobecnú hodnotu pozemku, stanovenú znaleckým posudkom č. 39/2011, vypracovaným Ing. Jolanou Némethovou, dňa 30.03.2011 vo výške 1 930,- € (slovom: jedentisícdeväťstotridsať eur).

2. odpredaj vyššie uvedenej nehnuteľnosti, ako prípad hodný osobitného zreteľa v súlade s § 9a ods. 8, písm. e) zákona NR SR č. 138/1991 o majetku obcí v znení neskorších zmien a doplnkov z dôvodu, že nadobudnutím vlastníctva k hore uvedenej nehnuteľnosti sa zabezpečí žiadateľovi ako vlastníčkovi prístup k pozemku, parc. č. 1985/14, nachádzajúcej sa v k. ú. Dunajská Streda.

Schválenie tohto návrhu ako prípadu hodného osobitného zreteľa v zmysle § 9a ods. 8, písm. e) zákona NR SR č. 138/1991 o majetku obcí v znení neskorších predpisov je podmienené odsúhlasením trojpätinovou väčšinou všetkých poslancov mestského zastupiteľstva.

Výsledok hlasovania:

prítomní : 8
za : 5
proti : 3
zdržal sa : 0
nehlasoval: 0

Uznesenie bolo schválené

.....
JUDr. Hájos Zoltán
primátor mesta

RR 32 334 228 4 SK

**DORUČENKA
DOPORUČENE**

DAHELY VÁROSA

Odosielateľ:

Mesto Dunajská Streda
Hlavná 50/16
929 01 Dunajská Streda



AL
Hivántartási főosztály

Deň uloženia
zásielky

12456/3660/2011/023-ŠG

Denná pečiatka
dodacej pošty

Adresát:

AUTO-SiSi, s.r.o.
Povodská cesta 3636
929 01 Dunajská Streda

AUTO-SiSi, s.r.o.
Povodská cesta 3636
929 01 Dunajská Streda

SP (P) S 19/09 DII

Potvrďujem príjem tejto písomnosti

Dňa 20.08.2011 Podpis *[Signature]*

Váš list číslo/zo dňa
20.07.2011

Naše číslo
12456/3660/2011/023-ŠG

Vybavuje/linka
Gálffy Štefan

Dunajská Streda
03.08.2011

Vec: Priebežná informácia o stave žiadosti

Mestský úrad v Dunajskej Strede dňa 20.07.2011 obdržal Vašu žiadosť o odkúpenie pozemku, nachádzajúceho sa v k. ú. Dunajská Streda, parc. č. 1986/3 o výmere 49 m², vytvorenej geometrickým plánom č. 33472602-21/11 zo dňa 03.02.2011. Týmto Vám oznamujeme, že na základe záznamu z 28. rokovania gremiálnej porady vedúcich zamestnancov Mestského úradu v Dunajskej Strede, konanej dňa 28.07.2011 bude v zmysle kompetenčného poriadku Mesta Dunajská Streda Vaša hore uvedená žiadosť prerokovaná na zasadnutí Mestského zastupiteľstva v Dunajskej Strede. O rozhodnutí Mestského zastupiteľstva v Dunajskej Strede Vás budeme písomne informovať.

V prípade Vášho záujmu o konzultáciu v tejto záležitosti nás môžete kontaktovať telefonicky na telefónnom čísle: +421918607331 alebo osobne na Mestskom úrade v Dunajskej Strede, číslo dverí 210.

S pozdravom



[Signature]

JUDr. Zoltán Hájos
primátor mesta

AUTO-SiSi, s.ro., IČO: 36 221 422, sídlom Povodská cesta 3636, 929 01 Dunajská Streda

Mestský úrad Dunajská Streda	Podateľňa Inovacia
16-07-2011	16-07-2011
odp. číslo:	vybavená:

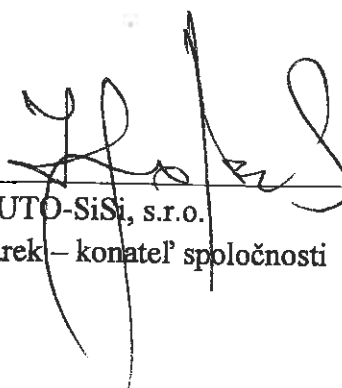
Titl.
Mesto Dunajská Streda
Hlavná 50/16
929 01 Dunajská Streda

Vec: Žiadosť o odkúpenie pozemku

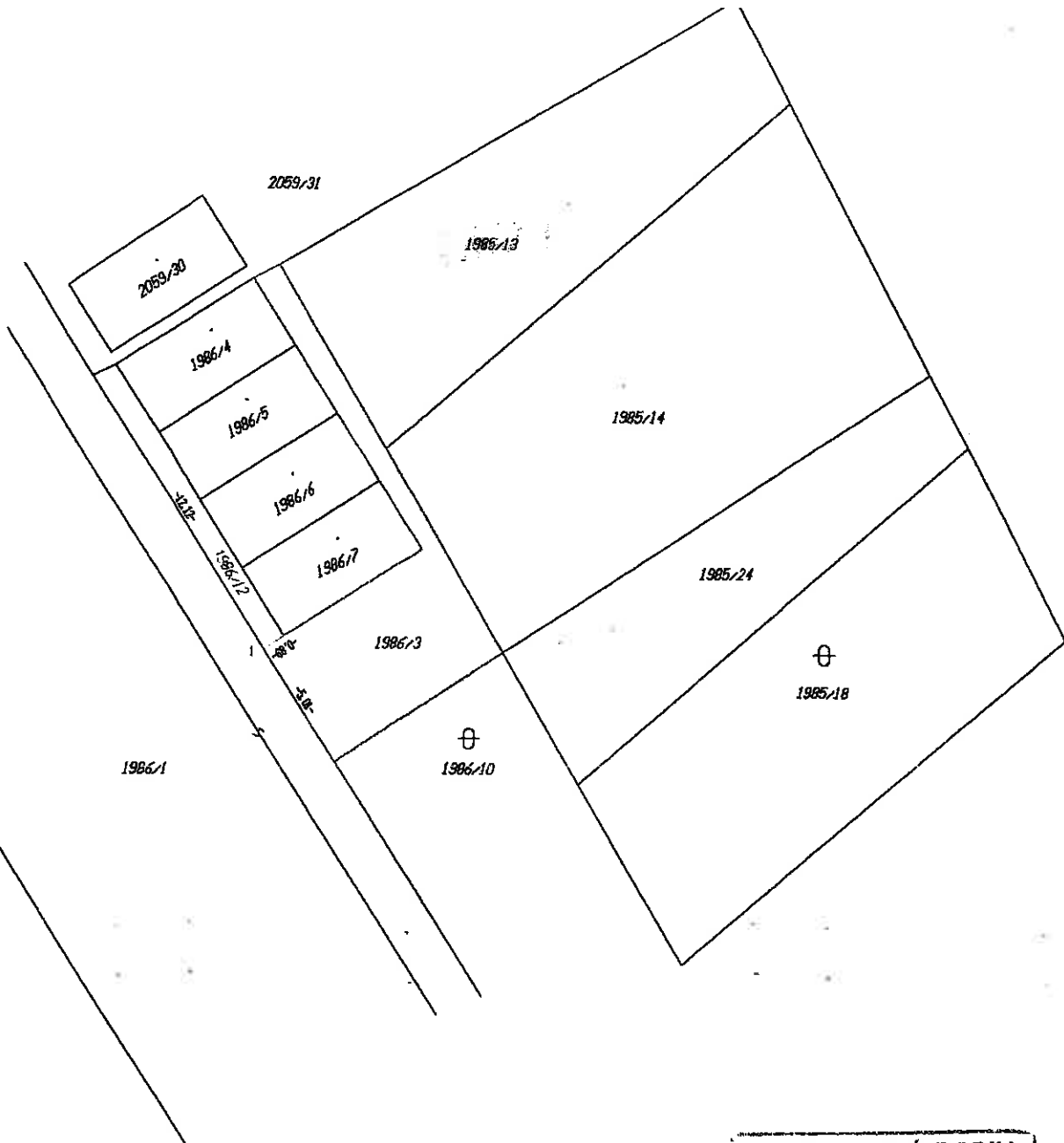
Spoločnosť AUTO-SiSi, s.ro., IČO: 36 221 422, sídlom Povodská cesta 3636, 929 01 Dunajská Streda, zastúpená Jurajom Hrobárekom konateľom spoločnosti, touto cestou obracia na Vás so žiadosťou o odkúpenie pozemku, par. č. 1986/3, o výmere 49 m², nachádzajúcej sa v k. ú. Dunajská Streda, v obci Dunajská Streda, vytvorenej geometrickým plánom č. 33472602-21/11 zo dňa 03.02.2011. Svoju žiadosť odôvodňujem tým, že prechod cez vyššie uvedený pozemok zabezpečí prístup zo strany Zelenej ulice k pozemku č. 1985/14, ktorý je vo vlastníctve našej spoločnosti.

Za vybavenie našej žiadosti Vám vopred ďakujem.

S pozdravom.




AUTO-SiSi, s.r.o.
Juraj Hrobárek – konateľ spoločnosti



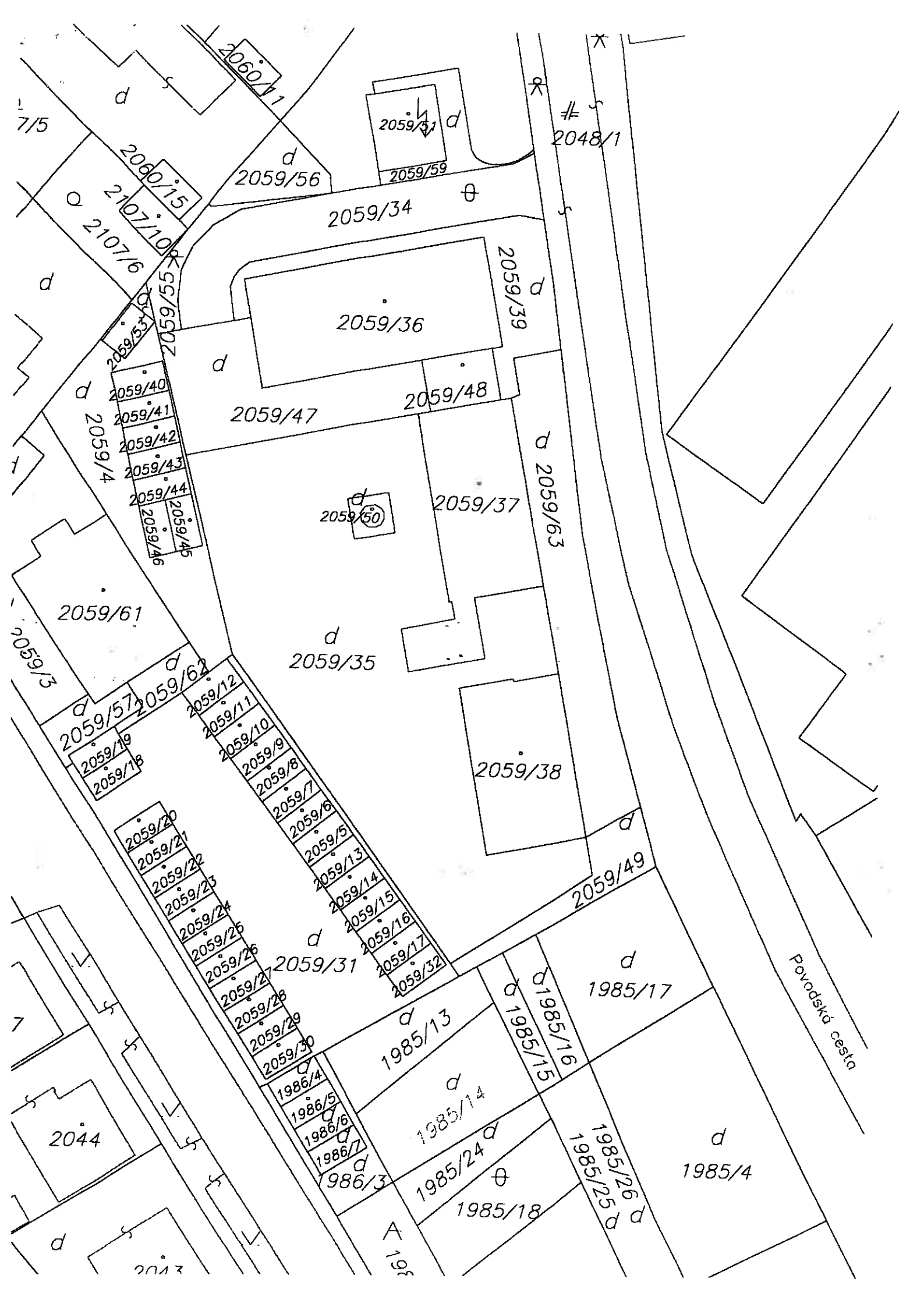
**SPOPLATNENÉ PODĽA
Zákona č. 145/95 Z. z.**

Geometrický plán je podkladom na právne úkony, keď údaje doterajšieho stavu výkazu výmer sú zhodné s údajmi platných výpisov z katastra nehnuteľností

Vyhotoviteľ Ing. KOVÁCS Imrich Átriová ul. 1576/11 929 01 Dunajská Streda mobil 0903/740710	Kraj <i>Trnavský</i>	Okres <i>Dunajská Streda</i>	Obec <i>Dunajská Streda</i>
	Kat. územie <i>Dunajská Streda</i>	Číslo plánu <i>33 472 602-21/11</i>	Mapový list č. <i>DS-4-0/33</i>
GEOMETRICKÝ PLÁN na oddelenie parc. č. 1986/12			
Vyhotovil Dňa: <i>3.2.2011</i> Meno: <i>Ing. Imrich Kovács</i>	Autorizačne overil Dňa: <i>3.2.2011</i> Meno: <i>Ing. Imrich Kovács</i>		Úradne overil Meno: <i>Ing. Imrich Kovács</i> Dňa: <i>10.10.2011</i> Číslo: <i>194/M</i>
Nové hranice v prírode označené železnými rúrkami Záznam podrobného merania (meračský náčrt) č. <i>E-4669</i> Úradnice bodov označených číslami a ostatné meračské údaje sú uložené vo všeobecnej dokumentácii	Návrh hraníc a presnosť zodpovedá predpisom 		Úradne overené podľa § 9 zákona NR SR č. 215/1995 Z. z. o geodézii a kartografii Pečiatka a podpis <i>[Signature]</i>

VÝKAZ VÝMER

Doterajší stav			Zmeny					Nový stav						
Číslo		Výmera		Druh pozemku	Diel číslo	k parcele číslo	od parcely číslo	m ²	m ²	Číslo parcely	Výmera		Druh pozemku	Vlastník, (iná opráv.osoba) adresa, (sídlo)
PK vložky	parcely	ha	m ²								ha	m ²		
LU	PK	KN												
					<i>Stav právny je totožný s registrom C-KN</i>									
	3251	1986/3	60	zast.pl.						1986/3	49	zast.pl.	Mesto Dunajská Streda Hlavná 50/16 Dunajská Streda	
										1986/12	11	zast.pl.		
											18	18		
Spolu:			60								60			
<i>Legenda: kód spôsobu využitia 18- pozemok, na ktorom je dvor</i>														



LEN PRE SLUŽOBNÚ POTREBU !

Parcela registra C číslo 1986/3

OKRES 201 Dunajská Streda
 OBEC 501433 DUNAJSKÁ STREDA
 KATASTRÁLNE ÚZEMIE 813664 DUNAJSKÁ STREDA

Parcela č.	Výmera	Druh pozemku	Umiestnenie	ML	LV	EL	PVZ	Súp.č.
1986/3	60	Zastavané plochy a nádvoría	1	4033	3251	5	2275/09	0

Vlastníci

1. Vlastník	Mesto Dunajská Streda, Hlavná 50/16, Dunajská Streda, PSČ 929 01, SR							
Ičo	305383	Rod.č.	0	Podiel	1/1	PVZ	128805	

Nájomca, držiteľ a iná oprávnená osoba


Nájomca	Mesto Dunajská Streda							
Ičo,Rod.č.	305383	Sídlo	501433	PS	0	Poč. parcel	1	

Nie je verejnou listinou v zmysle § 69 ods.1 zákona Národnej rady Slovenskej republiky č. 162/1995 Z.z. o katastri nehnuteľností a o zápise vlastníckych a iných práv k nehnuteľnostiam (katastrálny zákon)- Neslúži na právne úkony

Ing. Jolán Németh, 930 11 Topoľníky, Pionierska 24

Znalkuňa v odbore stavebníctvo - odvetvie pozemné stavby, odhad hodnoty nehnuteľností
ev. č. 912490 číslo znaleckého posudku :39/2011

ZNALECKÝ POSUDOK



vo veci : odhad všeobecnej hodnoty - pozemku na novovytvorenej parcele č. 1986/3 v katastrálnom území Dunajská Streda v meste Dunajská Streda

Zadávatel znaleckého posudku: Hrobárek Juraj
929 01 Dunajská Streda

Účel znaleckého posudku : odhad všeobecnej hodnoty nehnuteľností ako podklad k právnomu úkonu - prevod nehnuteľností a k napísaniu kúpnej zmluvy

Znalecký posudok obsahuje 22 strán včítane krycieho listu, a odovzdáva sa v troch vyhotoveniach objednávateľovi

v Topoľníkoch dňa 30. marca 2011

III. ZÁVER**1. VŠEOBECNÁ HODNOTA**

Pozemok sa nachádza pred budovami spoločnosti AUTO -SISI pri Povodskej ceste v Dunajskej Strede. Na pozemku sú vybudované spevnené plochy a cez neho je vstup do areálu spoločnosti.

Všeobecná hodnota pozemkov bol stanovený podľa vyhlášky MS SR č. 492/2004 Z.z. o stanovení všeobecnej hodnoty majetku a je znaleckým odhadom ich najpravdepodobnejšej ceny ku dňu 24.03.2011, ktorú by tento mal dosiahnuť na trhu v podmienkach voľnej súťaže, pri poctivom predaji, keď kupujúci aj predávajúci budú konať s patričnou informovanosťou i opatrnosťou a s predpokladom, že cena nie je ovplyvnená neprimeranou pohruťkou. Cenu ovplyvní skutočnosť, že vlastník pozemkov nie je vlastníkom stavieb na týchto pozemkoch.

Rekapitulácia :

Názov

Všeobecná hodnota

a) Vypočítaná polohovou diferenciáciou:
Všeobecná hodnota pozemkov:

1 932,56 EUR

Ako vhodná metóda na stanovenie VŠH pozemkov bola použitá metóda polohovej difer.

2. REKAPITULÁCIA VŠEOBECNEJ HODNOTY

Názov	Všeobecná hodnota [EUR]
POZEMKY	
pozemok na novovytvorenej parcele č. 1986/3	1 932,56
Spolu VŠH	1 932,56
Zaokrúhlené	1 930,-
SKK	58 143,18

Slovom: Jedentisícdeväťstotridsať Eur

Konverzný kurz 1 EUR = 30,1260 SKK

3. MIMORIADNE RIZIKÁ – neboli zistené

v Topoľníkoch dňa 30.3.2011

Jolán Németh
Ing. Jolán Németh

IV. PRÍLOHY

- List vlastníctva č. 3251 - čiastočný
- Kópia z katastrálnej mapy
- Overený geometrický plán
- Osvedčenie č. 097/04

VÝPIS Z KATASTRA NEHNUTEĽNOSTÍ

Okres: Dunajská Streda

Vytvorené cez katastrálny portál

Obec: DUNAJSKÁ STREDA

Dátum vyhotovenia 19.07.2011

Katastrálne územie: Dunajská Streda

Čas vyhotovenia: 08:46:04

VÝPIS Z LISTU VLASTNÍCTVA č. 7065

ČASŤ A: MAJETKOVÁ PODSTATA

PARCELY registra "C" evidované na katastrálnej mape

Parcelné číslo	Výmera v m2	Druh pozemku	Spôsob využ. p.	Umiest. pozemku	Právny vzťah	Druh ch.n.
1985/ 14	196	Zastavané plochy a nádvoria	18	1		, 501
		PLOMBA VYZNAČENÁ NA ZÁKLADE V - 3383/2011				
1985/ 15	50	Zastavané plochy a nádvoria	18	1		, 501
		PLOMBA VYZNAČENÁ NA ZÁKLADE V - 3383/2011				
1985/ 16	61	Zastavané plochy a nádvoria	18	1		, 501
		PLOMBA VYZNAČENÁ NA ZÁKLADE V - 3383/2011				
1985/ 17	245	Zastavané plochy a nádvoria	18	1		, 501
		PLOMBA VYZNAČENÁ NA ZÁKLADE V - 3383/2011				

Legenda:

Spôsob využívania pozemku:

18 - Pozemok, na ktorom je dvor

Druh chránenej nehnuteľnosti:

501 - Chránená vodohospodárska oblasť

Umiestnenie pozemku:

1 - Pozemok je umiestnený v zastavanom území obce

ČASŤ B: VLASTNÍCI A INÉ OPRÁVNENÉ OSOBY

Por. číslo Priezvisko, meno (názov), rodné priezvisko, dátum narodenia, rodné číslo (IČO) a Spoluvlastnícky podiel miesto trvalého pobytu (sídlo) vlastníka

Účastník právneho vzťahu:

Vlastník

1 AUTO- Sisi,s.r.o., Povodská 3636, Dunajská Streda, PSČ 93201, SR

1 / 1

IČO :

Titul nadobudnutia V-157/09-Kúpna zmluva právopl.dňa 05.02.2009

Titul nadobudnutia V-4437/09-Kúpna zmluva právopl.dňa 19.11.2009

ČASŤ C: ĽARCHY

Bez zápisu.

Iné údaje:

Bez zápisu.

Poznámka:

Bez zápisu.

VÝPIS Z KATASTRA NEHNUTEĽNOSTÍ

Okres: Dunajská Streda

Vytvorené cez katastrálny portál

Obec: DUNAJSKÁ STREDA

Dátum vyhotovenia 17.08.2011

Katastrálne územie: Dunajská Streda

Čas vyhotovenia: 12:47:44

PARCELA registra "C" evidovaná na katastrálnej mape

Parcelné číslo	Výmera v m2	Druh pozemku	Spôsob využ. p.	Umiest. pozemku	Právny vzťah	List mapy	Druh ch.n.
1985/ 13	37	Zastavané plochy a nádvorí	18	1		4033	, 501

Legenda:

Spôsob využívania pozemku:

18 - Pozemok, na ktorom je dvor

Druh chránenej nehnuteľnosti:

501 - Chránená vodohospodárska oblasť

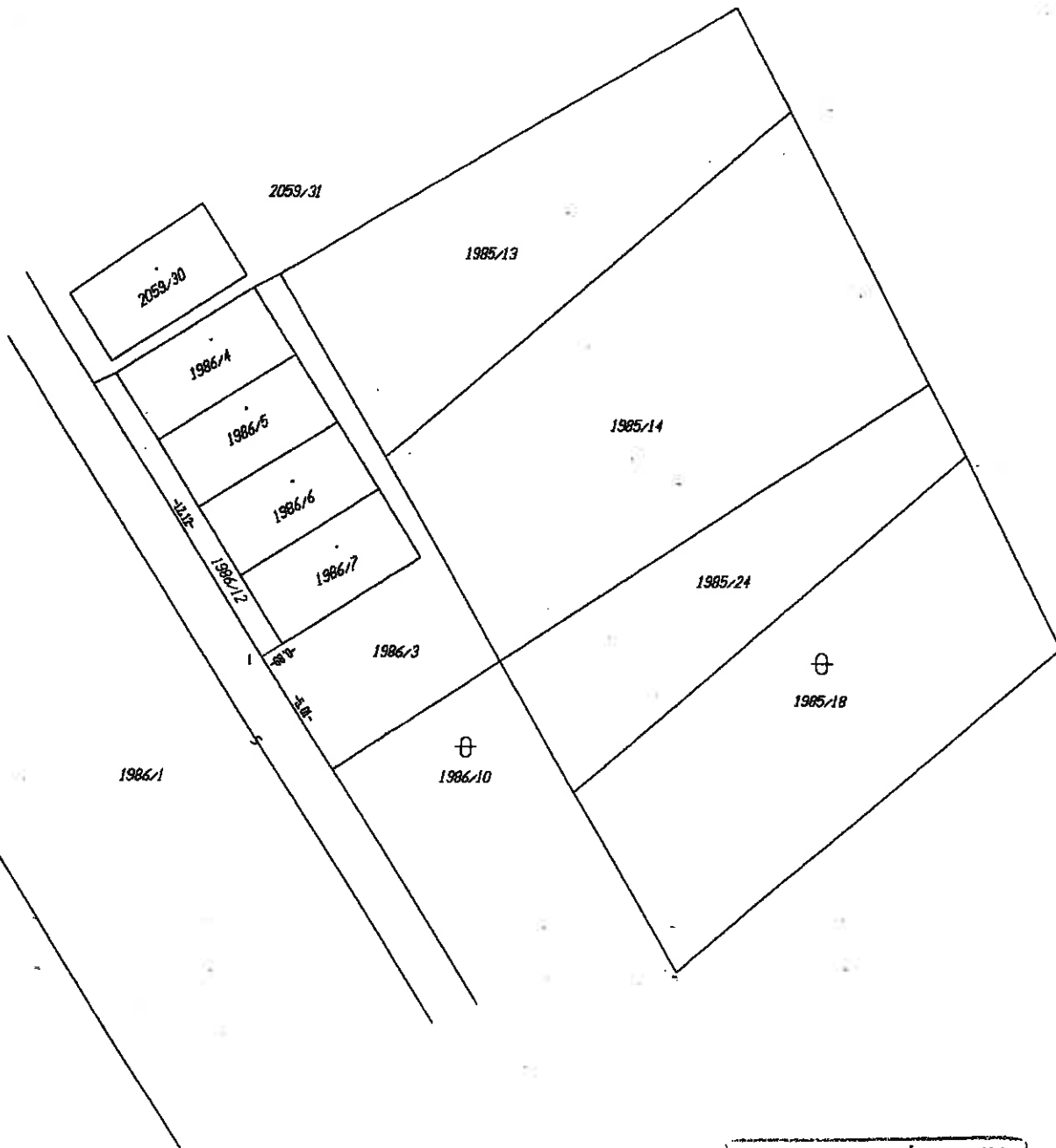
Umiestnenie pozemku:

1 - Pozemok je umiestnený v zastavanom území obce

LIST VLASTNÍCTVA č. 7065

Por. číslo	Priezvisko, meno (názov) a miesto trvalého pobytu (sídlo) vlastníka	Spoluvlastnícky podiel
1	AUTO- Sisi,s.r.o., Povodská 3636, Dunajská Streda, PSČ 93201, SR	1 / 1

IČO:



SPOPLATNENÉ PODĽA
Zákona č. 145/95 Z. z.

Geometrický plán je podkladom na právne úkony, keď údaje doterajšieho stavu výkazu výmer sú zhodné s údajmi platných výpisov z katastra nehnuteľností

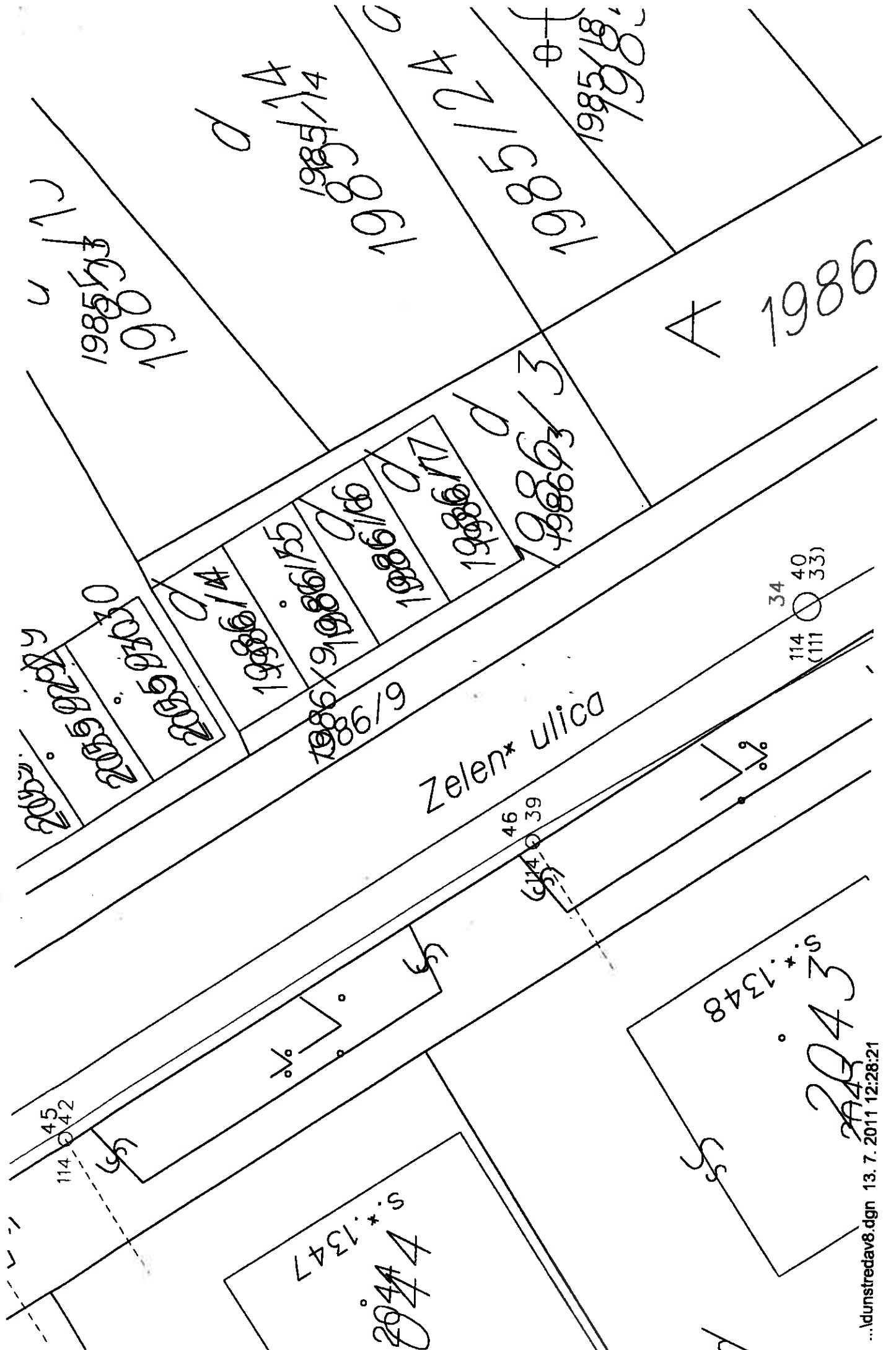
Vyhotoviteľ Ing. KOVÁCS Imrich Átriová ul. 1576/11 929 01 Dunajská Streda mobil 0903/740710	Kraj <i>Trnavský</i>	Okres <i>Dunajská Streda</i>	Obec <i>Dunajská Streda</i>
	Kat. územie <i>Dunajská Streda</i>	Číslo plánu <i>33 472 602-21/11</i>	Mapový list č. <i>DS-4-0/33</i>
GEOMETRICKÝ PLÁN na oddelenie parc. č. 1986/12			
Vyhotovil Dňa: <i>3.2.2011</i> Meno: <i>Ing. Imrich Kovács</i>		Autorizačne overil Dňa: <i>3.2.2011</i> Meno: <i>Ing. Imrich Kovács</i>	
Úradne overil Meno: _____ Dňa: <i>13-02-2011</i> Číslo: <i>194/11</i>		Úradne overené podľa § 9 zákona NR SR č. 215/1995 Z.z. o geodézii a kartografiách	
Nové hranice v prírode označené železnými rúrkami		Nálezitosť a presnosť zodpovedá predpisom	
Záznam podrobného merania (meračský náčrt) č. E-4669		Pečiatka a podpis	
Hradnice bodov označených číslami a ostatné meračské údaje sú uložené vo všeobecnej dokumentácii		Pečiatka a podpis	

Vo vyznačenom priestore sa nenachádzajú podzemné káblové vn - nn vedenia v správe Západoslovenskej energetiky, a. s. Vzdušné vedenia požadujeme rešpektovať v plnom rozsahu. Toto stanovisko nenahrádza vyjadrenie k projektovej dokumentácii na územné rozhodnutie, alebo stavebné povolenie.

19.7.2011

Západoslovenská energetika
akciová spoločnosť

1
správa energetických zariadení
Juh



u 13
1985/13
1986/14

d
1985/14

1986/14

1985/20

1985/19

A 1986

1985/13
1986/14
1986/15
1986/16
1986/17
1986/18

1986/3

Zelen* ulica

34
40
33

114
(111)

46
39

45
114

s* 1347
2044

s* 1348
2043

PČ 1986/3

IDENTIFIKÁCIA PLYNÁRENSKÝCH ZARIADENÍ (PZ)

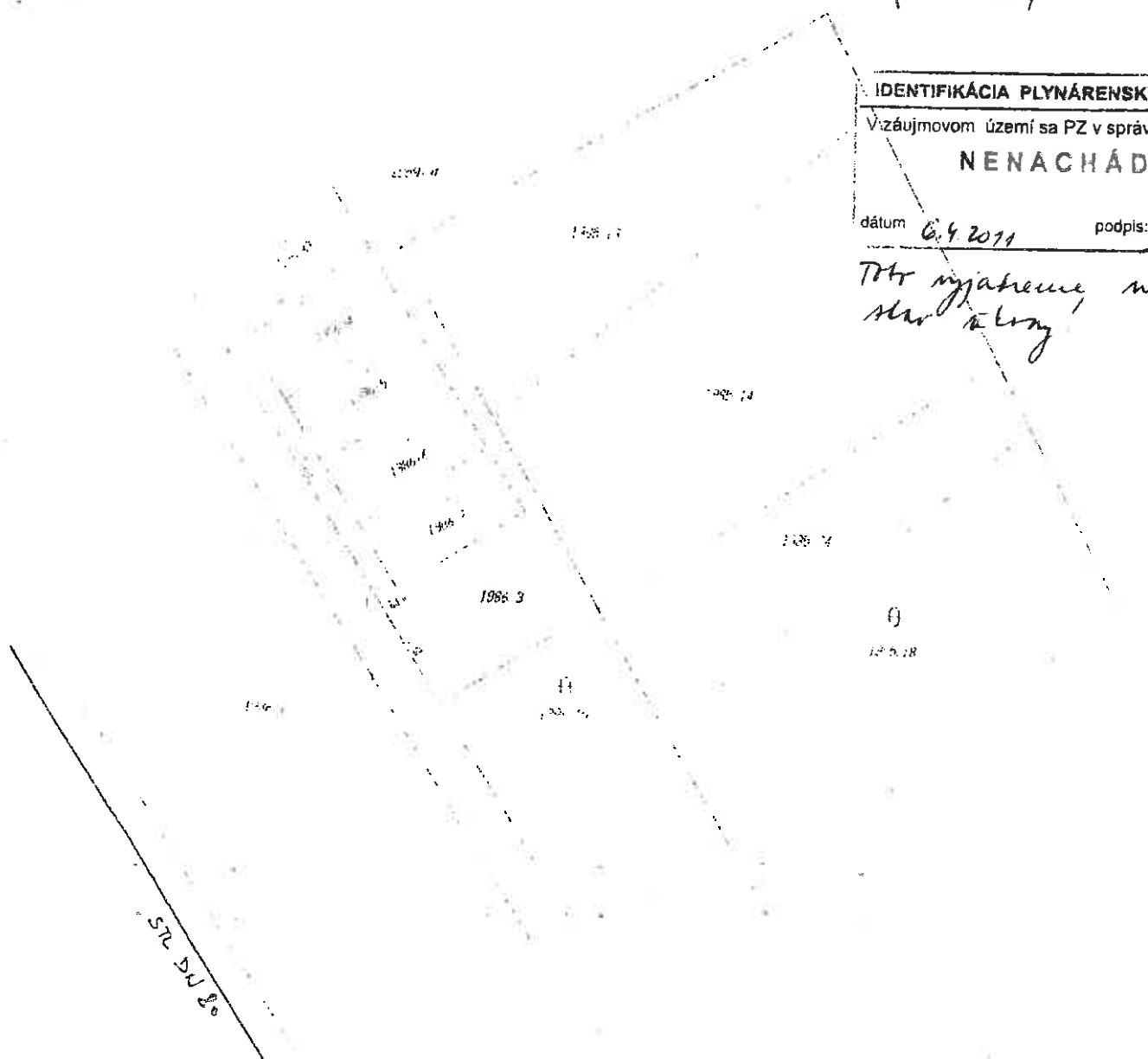
Vzájomným územím sa PZ v správe SPP - distribúcia a s

NENACHÁDZAJÚ

dátum 6.4.2011

podpis: *[Signature]*

*Toto nariadenie, nena kva dno
stav k lony*



Geometrický plán je pokračovaním plánu č. 1986/3, ktorý bol schváten dňom 12.12.2010. Územie, ktorým prechádza plynárskym zariadením, je v správe SPP - distribúcia a s

Ing. KOVÁČS Inrich
Átriová ul 1576/11
929 01 Dumajská Streda
mobil 0903/740710

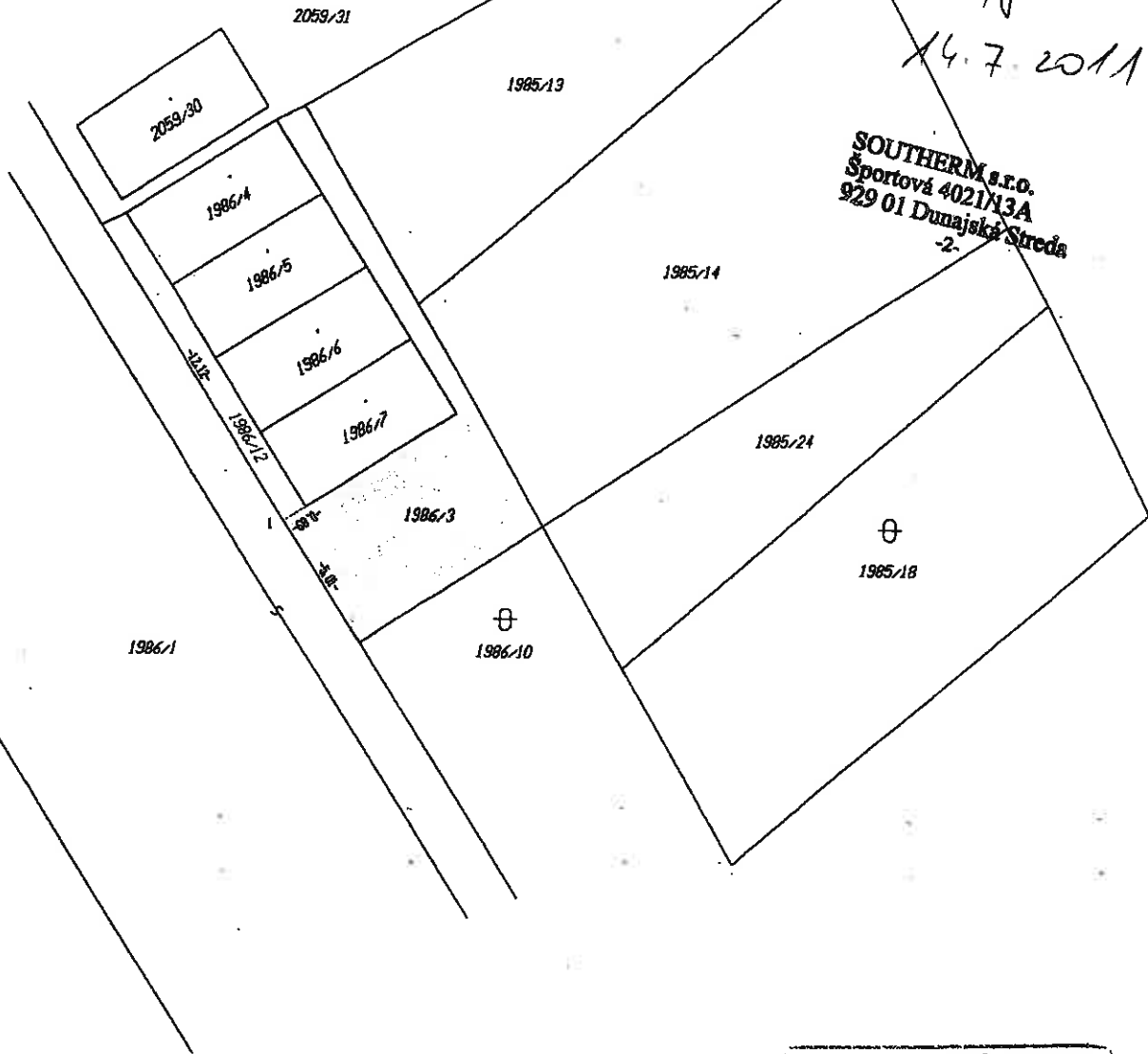
Objekt	1986/3	Objekt	Dumajská Streda	Objekt	1576/11
Kat. územie	Dumajská Streda	Číslo planu	1986/3	Dátum	6.4.2011

GEOMETRICKÝ PLÁN na území...

Objekt	1986/3	Dátum	6.4.2011	Objekt	1576/11
Objekt	1986/3	Objekt	1576/11	Objekt	1576/11
Objekt	1986/3	Objekt	1576/11	Objekt	1576/11

Na parcele 1486/3 sa uverda'la potrebné
vedenie v súvisi našej spoločnosti

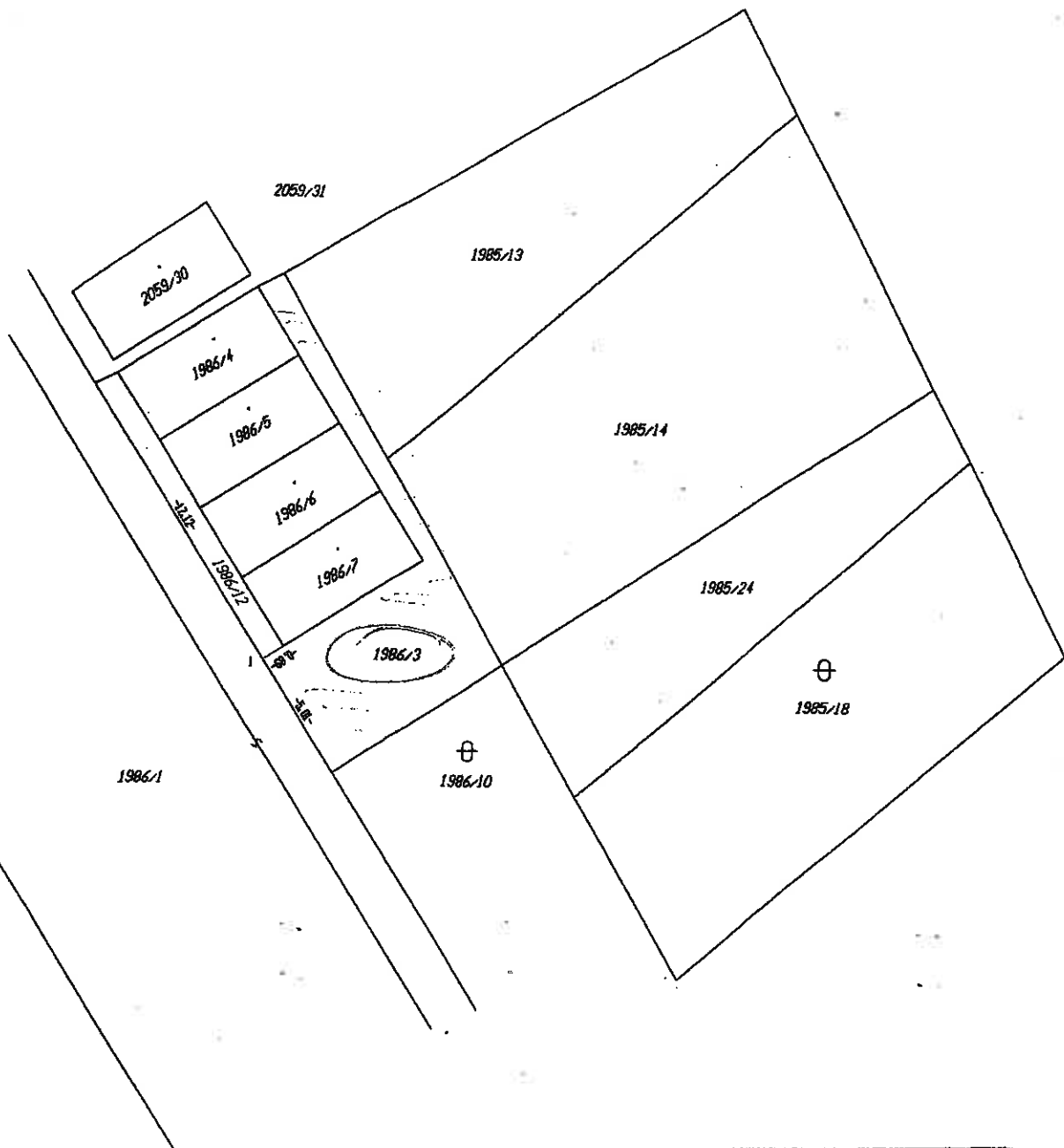
14.7.2011



**SPOPLATNENÉ PODĽA
Zákona č. 145/95 Z. z.**

Geometrický plán je podkladom na právne úkony, keď údaje doterajšieho stavu výkazu výmer sú zhodné s údajmi platných výpisov z katastra nehnuteľností

Uhotoviteľ Ing. KOVÁCS Imrich Átriová ul. 1576/11 929 01 Dunajská Streda mobil 0903/740710		Kraj <i>Trnavský</i>	Okres <i>Dunajská Streda</i>	Obec <i>Dunajská Streda</i>	
Kat. územie <i>Dunajská Streda</i>		Číslo plánu <i>33 472 602-21/11</i>	Mapový list č. <i>DS-4-0/33</i>		
<h2>GEOMETRICKÝ PLÁN</h2> na <i>oddelenie parc. č. 1986/12</i>					
Uhotovil		Autorizačne overil		Úradne overil	
Dňa: <i>3.2.2011</i>	Meno: <i>Ing. Imrich Kovács</i>	Dňa: <i>3.2.2011</i>	Meno: <i>Ing. Imrich Kovács</i>	Dňa: <i>18.02.2011</i>	Číslo: <i>194/M</i>
Účel hranice v prírode označené <i>žel. rúrkami</i>		Nálezitosť a presnosť zodpovedá predpisom		Úradne overené podľa § 9 zákona NR SR č. 215/1995 Z.z. o geodézii a kartografii	
Číslo a názov podrobného merania (meračský náčrt) č. <i>E-4669</i>		Pečiatka a podpis		Pečiatka a podpis	
Radnice bodov označených číslami a ostatné meračské ajze sú uložené vo všeobecnej dokumentácii					



**SPOPLATNENÉ PODĽA
Zákona č. 145/95 Z. z.**

Geometrický plán je podkladom na právne úkony, keď údaje doterajšieho stavu výkazu výmer sú zhodné s údajmi platných výpisov z katastra nehnuteľnosti

Vyhotoviteľ Ing. KOVÁCS Imrich Átriová ul. 1578/11 929 01 Dunajská Streda mobil 0903/740710	Kraj <i>Trnavský</i>	Okres <i>Dunajská Streda</i>	Obec <i>Dunajská Streda</i>
	Kat. územie <i>Dunajská Streda</i>	Číslo plánu <i>33 472 602-21/11</i>	Mapový list č. <i>DS-4-0/33</i>
<h2>GEOMETRICKÝ PLÁN</h2> na <i>oddelenie parc. č. 1986/12</i>			
Vyhotovil Dňa: <i>3. 2. 2011</i> Meno: <i>Ing. Imrich Kovács</i>	Autorizačne overil Dňa: <i>3. 2. 2011</i> Meno: <i>Ing. Imrich Kovács</i>		Úradne overil Dňa: <i>10-02-2011</i> Číslo: <i>194/M</i>
Účel hranice v prírode označené <i>žel. rúrkami</i>	Najvyššou príslušnosťou zodpovedá predpisom 		Úradne overené podľa § 9 zákona NR SR č. 215/1995 Z. z. o geodézii a kartografii
Číslo a názov podrobného merania (meračský náčrt) č. <i>E-4669</i>	Pečiatka a podpis		Pečiatka a podpis <i>[Signature]</i>
radnice bodov označených číslami a ostatné meračské aje sú uložené vo všeobecnej dokumentácii			

ZsVS, a.s. Nitra
odštepny závod Dunajská Streda

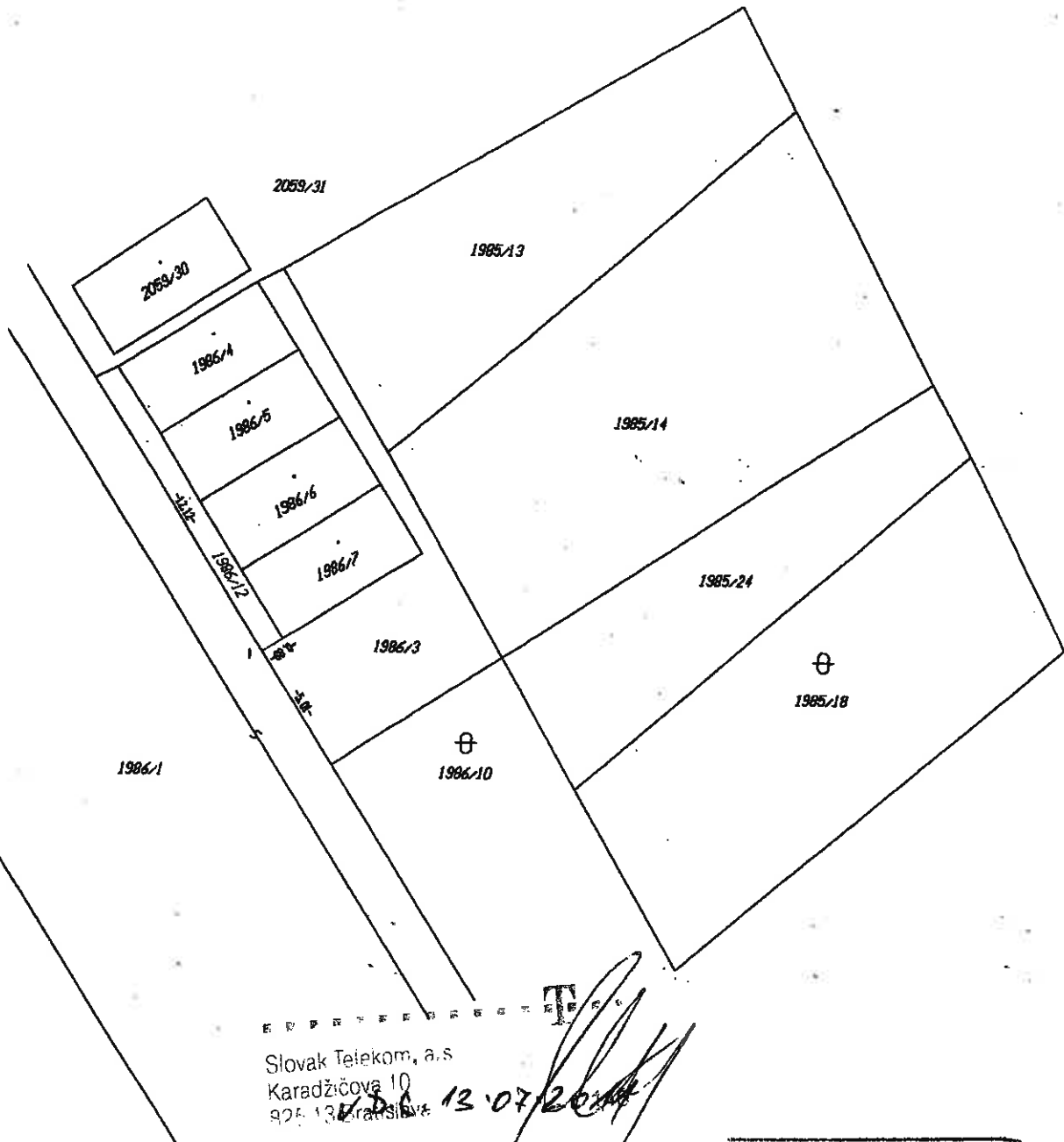
V záujmovom území, na parcele č. 1986/3
sa podzemné vedenia v správe nášho závodu

NENACHÁDZAJÚ.

Dátum: 13. 7. 2011

Podpis:
ZÁPADOSLOVENSKÁ
ODŠTEPNÁ SPOLOČNOSŤ, a.s.
ODŠTEPNÝ ZÁVOD DUNAJSKÁ STREDA
KRAJČINSKÁ CESTA 1293
829 01 DUNAJSKÁ STREDA
IČO: 36 541 874 IČ DPH: SK2200184609
Účítak: Sa Vidzka 16193/N

Ľ



Slovak Telekom, a.s.
 Karadžičova 10
 925 13 Bratislava

13.07.2011

**SPOPLATNENÉ PODĽA
 Zákona č. 145/95 Z. z.**

Geometrický plán je podkladom na právne úkony, keď údaje doterajšieho stavu výkazu výmer sú zhodné s údajmi platných výpisov z katastra nehnuteľností

Vyhotoviteľ Ing. KOVÁCS Imrich Átriová ul. 1576/11 929 01 Dunajská Streda mobil 0903/740710		Kraj Trnavský Kat. územie Dunajská Streda	Okres Dunajská Streda Číslo plánu 33 472 602-21/11	Obec Dunajská Streda Mapový list č. DS-4-D/33
GEOMETRICKÝ PLÁN na oddelenie parc. č. 1986/12				
Vyhotovil Dňa: 3.2.2011 Meno: Ing. Imrich Kovács		Autorizačne overil Dňa: 3.2.2011 Meno: Ing. Imrich Kovács		Úradne overil Dňa: 10-02-2011 Číslo: 194/11
Účel hranice v prírode označené žel. rúrkami Číslo podrobného merania (meračský náčrt) č. E-4669 Radnice bodov označených číslami a ostatné meračské aje sú uložené vo všeobecnej dokumentácii		Nálezitosť plánu a presnosťou zodpovedá predpisom Ing. Imrich Kovács 206 27 560/1512 2 Pečiatka a podpis		Úradne overené podľa § 9 zákona NR SR č. 215/1995 Z. z. o geodézii a kartografii Pečiatka a podpis

- o možnosti rušenia rádiového prenosu od ST - RK, o. z.



Spoločnosť Slovak Telekom, a. s., týmto upozorňuje, že:

- na Vašom záujmovom území sa môžu nachádzať zariadenia iných prevádzkovateľov a televízne káblové rozvody,
- v záujme ochrany televíznych káblových rozvodov a pri stavbách nadzemných objektov v záujme ochrany prijmu televízneho a rozhlasového signálu alebo prevádzky povolených rádiokomunikačných prostriedkov určí neopomenuteľných účastníkov územného konania príslušný stavebný úrad.

Pri akýchkoľvek prácach, ktorými môžu byť ohrozené alebo poškodené zariadenia, ste povinný vykonať všetky objektívne účinné ochranné opatrenia najmä tým, že zabezpečíte:

- pred začatím zemných prác vytýčenie a vyznačenie polohy zariadenia priamo na povrchu terénu,
- preukázateľné oboznámenie zamestnancov, ktorí budú vykonávať zemné práce, s vytýčenou a vyznačenou polohou tohto zariadenia a tiež s podmienkami, ktoré boli na jeho ochranu stanovené,
- upozornenie zamestnancov vykonávajúcich zemné práce na možnú polohovú odchýlku ± 30 cm skutočného uloženia zariadenia od vyznačenej polohy na povrchu terénu,
- upozornenie zamestnancov, aby pri prácach v miestach výskytu vedení a zariadení pracovali s najväčšou opatnosťou a bezpodmienečne nepoužívali nevhodné náradie (napr. hĺbiace stroje) vo vzdialenosti 1,5 m na každú stranu od vyznačenej polohy zariadenia,
- aby boli odkryté zariadenia riadne zabezpečené proti akémukoľvek ohrozeniu a poškodeniu,
- zhutnenie zeminy pod káblami pred jeho zakrytím (zasypaním),
- bezodkladné oznámenie každého poškodenia zariadenia na telefónne číslo 031/55249-88,0903722490,
- overenie výškového uloženia zariadenia ručnými sondami (vzhľadom na to, že nezodpovedáme za zmeny priestorového uloženia zariadenia vykonané bez nášho vedomia).

v prípade požiadavky napojenia lokality, resp. objektu, na VSST (verejná sieť ST) vyžiadajte si určenie bodu napojenia na adrese Slovak Telekom, a. s. Karadžičová 10,825 13 Bratislava.

- informácie týkajúce sa nadzemných vedení poskytne: p. Szabó-tím údržby Infr. Západ 1, tel.č.02/6436372 0903210065
- ďalšie podmienky: *Vyjadrenie je platné aj za 7-Mobile ús. POUŽÍVATEĽ*

Nedodržanie podmienok ochrany zariadení je porušením povinností podľa § 66 zákona č. 610/2003 Z.z. o elektronických komunikáciách v platnom znení.

Vytýčenie zariadenia urobíme na základe samostatnej objednávky do troch týždňov od jej doručenia. V objednávke v dvoch vyhotoveniach uveďte číslo vyjadrenia o existencii zariadenia a dátum jeho vydania. Objednávku zašlite na adresu:

Slovak Telekom, a. s. Karadžičová 10,825 13 Bratislava.

Toto vyjadrenie platí len v rozsahu nami overenej dokumentácie akcie a pre rozsah prác vyznačených alebo vymedzených v I. časti tejto žiadosti.

Toto vyjadrenie stráca platnosť dňa *13.01.2012*

V prípade, že žiadateľ bude so zemnými prácami alebo činnosťou z akýchkoľvek dôvodov pokračovať po tom, ako vydané vyjadrenie stratí platnosť, je povinný požiadať o nové vyjadrenie.

Káble sú zakreslené informatívne, je nutné ich vytýčiť.

Vytýčovač technik - tel.č.: p. Kóvári, 031/55249-88,0903722490

Príloha: 2X výkres

Slovak Telekom, a.s.
Karadžičova 10
825 13 Bratislava

[Signature]
za prevádzkovateľa zariadenia

Polohu zariadenia zakreslil do označených podkladov

Číslo OP

Pri zakreslení sa poskytla technická dokumentácia prevádzkovateľa: kniha plánov č.
listy č. výkresy a zakresľovateľ bol oboznámený s počtom káblov v káblovej ryhe.

Vyhlasujeme, že zakresľovateľovi bola poskytnutá úplná dokumentácia existujúcich zariadení v rozsahu územnej plochy vyznačenej v situačnom pláne, resp. vymedzenej na konanie prác v I. časti tejto žiadosti. Za správnosť zakreslenia však vydavateľ vyjadrenia nezodpovedá.

prevádzkovateľ zariadenia

zakresľovateľ

Spoločnosť Slovak Telekom, a. s., týmto upozorňuje, že:

1. na Vašom záujmovom území sa môžu nachádzať zariadenia iných prevádzkovateľov a televízne káblové rozvody,
2. v záujme ochrany televíznych káblových rozvodov a pri stavbách nadzemných objektov v záujme ochrany príjmu televízneho a rozhlasového signálu alebo prevádzky povolených rádiokomunikačných prostriedkov určí neopomenuteľných účastníkov územného konania príslušný stavebný úrad.

Pri akýchkoľvek prácach, ktorými môžu byť ohrozené alebo poškodené zariadenia, ste povinný vykonať všetky objektívne účinné ochranné opatrenia najmä tým, že zabezpečíte:

- pred začatím zemných prác vytyčenie a vyznačenie polohy zariadenia priamo na povrchu terénu,
- preukázateľné oboznámenie zamestnancov, ktorí budú vykonávať zemné práce, s vytyčenou a vyznačenou polohou tohto zariadenia a tiež s podmienkami, ktoré boli na jeho ochranu stanovené,
- upozornenie zamestnancov vykonávajúcich zemné práce na možnú polohovú odchýlku ± 30 cm skutočného uloženia zariadenia od vyznačenej polohy na povrchu terénu,
- upozornenie zamestnancov, aby pri prácach v miestach výskytu vedení a zariadení pracovali s najväčšou opatrnosťou a bezpodmienečne nepoužívali nevhodné náradie (napr. hĺbiace stroje) vo vzdialenosti 1,5 m na každú stranu od vyznačenej polohy zariadenia,
- aby boli odkryté zariadenia riadne zabezpečené proti akémukoľvek ohrozeniu a poškodeniu,
- zhutnenie zeminy pod káblami pred jeho zakrytím (zasypaním),
- bezodkladné oznámenie každého poškodenia zariadenia na telefónne číslo 031/55249-88,0903722490,
- overenie výškového uloženia zariadenia ručnými sondami (vzhľadom na to, že nezodpovedáme za zmeny priestorového uloženia zariadenia vykonané bez nášho vedomia).

v prípade požiadavky napojenia lokality, resp. objektu, na VSST (verejná sieť ST) vyžiadajte si určenie bodu napojenia na adrese Slovak Telekom, a. s. Karadžičová 10,825 13 Bratislava.

informácie týkajúce sa nadzemných vedení poskytnete: p. Szabó tím údržby inf. Západ 1, tel.č. 02/6436372 0903210065

ďalšie podmienky: Vyjadrenie je platné aj za 7- Mobilie úst. HOUPEJKO

Nedodržanie podmienok ochrany zariadení je porušením povinností podľa § 66 zákona č. 610/2003 Z.z. o elektronických komunikáciách v platnom znení.

Vytyčenie zariadenia urobíme na základe samostatnej objednávky do troch týždňov od jej doručenia. V objednávke v dvoch vyhotoveniach uveďte číslo vyjadrenia o existencii zariadenia a dátum jeho vydania. Objednávku zašlite na adresu:

Slovak Telekom, a. s. Karadžičová 10,825 13 Bratislava.

Toto vyjadrenie platí len v rozsahu nami overenej dokumentácie akcie a pre rozsah prác vyznačených alebo vymedzených v I. časti tejto žiadosti.

Toto vyjadrenie stráca platnosť dňa 13.01.2012

V prípade, že žiadateľ bude so zemnými prácami alebo činnosťou z akýchkoľvek dôvodov pokračovať po tom, ako vydané vyjadrenie stratí platnosť, je povinný požiadať o nové vyjadrenie.

Káble sú zakreslené informatívne, je nutné ich vytyčiť.

Vytyčovací technik – tel.č.: p. Kóvári, 031/55249-88,0903722490

Príloha: 2X výkres

PREBERE

Slovak Telekom, a.s.
Karadžičová 10
825 13 Bratislava

za prevádzkovateľa zariadenia

Polohu zariadenia zakreslil do označených podkladov

Číslo OP

Pri zakreslení sa poskytla technická dokumentácia prevádzkovateľa: kniha plánov č. a zakresľovateľ bol oboznámený s počtom káblov v káblovej rýhe. listy č. a výkresy

Vyhlasujeme, že zakresľovateľovi bola poskytnutá úplná dokumentácia existujúcich zariadení v rozsahu územnej plochy vyznačenej v situačnom pláne, resp. vymedzenej na konanie prác v I. časti tejto žiadosti. Za správnosť zakreslenia však vydavateľ vyjadrenia nezodpovedá.

prevádzkovateľ zariadenia

zakresľovateľ

MINISTERSTVO SPRAVODLIVOSTI SLOVENSKEJ REPUBLIKY

OBCHODNÝ REGISTER
NA INTERNETE


Slovensky | English

Výpis z Obchodného registra Okresného súdu Trnava

Tento výpis má len informatívny charakter a nie je použiteľný pre právne úkony !

Oddiel: Sro		Vložka číslo: 10346/T
Obchodné meno:	AUTO-SiSi, s.r.o.	(od: 03.06.2005)
Sídlo:	Povodská cesta 3636 Dunajská Streda 929 01	(od: 03.06.2005)
IČO:	36 221 422	(od: 11.06.1997)
Deň zápisu:	11.06.1997	(od: 11.06.1997)
Právna forma:	Spoločnosť s ručením obmedzeným	(od: 11.06.1997)
Predmet činnosti:	kúpa tovaru rôzneho druhu za účelom jeho predaja konečnému spotrebiteľovi (maloobchod), alebo za účelom jeho predaja iným prevádzkovateľom živnosti (veľkoobchod) - s tovarom, na ktorý sa vyžaduje osobitné povolenie, môže sa obchodovať len s týmto povolením	(od: 11.06.1997)
	sprostredkovanie služieb a obchodu v rozsahu voľnej živnosti	(od: 11.06.1997)
	sprostredkovanie predaja a prenájmu nehnuteľností	(od: 11.06.1997)
	prenájom hnuťných vecí	(od: 11.06.1997)
	reklamná činnosť	(od: 11.06.1997)
	oprava motorových vozidiel	(od: 11.06.1997)
	oprava karosérií	(od: 11.06.1997)
	poskytovanie služieb - prevádzkovanie solária	(od: 11.06.1997)
	predaj na priamu konzumáciu - nealkoholických a priemyselne vyrábaných mliečnych nápojov, koktailov, vína a destilátov, - tepelne rýchlo upravovaných mäsových výrobkov a obvyklých príloh, ako aj bezmäsitých jedál, ak na ich priamu konzumáciu nie je k dispozícii viac ako 8 mliek	(od: 11.06.1997)
	nákup a predaj jazdených motorových vozidiel	(od: 03.06.2005)
	pohostinská činnosť	(od: 15.11.2006)
	prevádzkovanie motokárovej dráhy	(od: 13.10.2008)
	prevádzkovanie kultúrnych, spoločenských a zábavných zariadení	(od: 13.10.2008)
	prenájom motorových vozidiel	(od: 07.10.2010)
Spoločníci:	<u>Juraj Hrobárek</u> Svätého Juraja 1173/15 Dunajská Streda 929 01	(od: 13.10.2008)
Výška vkladu každého spoločníka:	Juraj Hrobárek Vklad: 38 200 EUR Splatné: 38 200 EUR	(od: 13.10.2008)

Štatutárny orgán:	konateľ	(od: 11.06.1997)
	<u>Juraj Hrobárek</u> Svätého Juraja 1173/15 Dunajská Streda 929 01 Vznik funkcie: 11.06.1997	(od: 13.10.2008)
Konanie menom spoločnosti:	Za spoločnosť koná konateľ samostatne.	(od: 11.06.1997)
Základné imanie:	38 200 EUR Rozsah splatenia: 38 200 EUR	(od: 13.10.2008)
Ďalšie právne skutočnosti:	Spoločnosť bola založená zakladateľskou listinou vyhotovenou vo forme notárskej zápisnice č. N 79/97, Nz 258/97 zo dňa 21.04.1997 podľa slovenského práva.	(od: 11.06.1997)
	Prispôbenie zakladateľskej listiny zák.č. 11/98 Z.z. dodatkom zo dňa 10.6.1998.	(od: 09.09.1998)
	Dodatok k zakladateľskej listine zo dňa 09.08.2000 formou notárskej zápisnice č. N 110/2000, NZ 103/2000.	(od: 28.08.2000)
Dátum aktualizácie údajov:	19.07.2011	
Dátum výpisu:	20.07.2011	

O obchodnom registri SR | Návod na používanie ORI | Naša adresa 
Vyhľadávanie podľa : obchodného mena | identifikačného čísla
sídlu | spisovej značky | priezviska a mena osoby

Stránkové hodiny na registrových súdoch
Formuláre na podávanie návrhov na zápis do obchodného registra



MESTO DUNAJSKÁ STREDA

Hlavná 50/16, 929 01 Dunajská Streda, IČO: 00305383
zastúpené primátorom – JUDr. Zoltánom Hájosom

zverejňuje

v nadväznosti na § 9a, ods. 8 písm. e/ zákona č. 138/1991 Zb. o majetku obcí v znení neskorších predpisov

oznámenie o zámere predaja majetku mesta z dôvodu hodného osobitného zreteľa

Predmet predaja: parc. č. 1986/3 o výmere 49 m², vytvorená geometrickým plánom č. 33 472 602-21/11, vyhotoveným dňa 03.02.2011, vyhotoviteľom Ing. Kovács Imrich, overeným Správou katastra v Dunajskej Strede pod. č. 194/11, dňa 18.02.2011.


Všeobecná hodnota pozemku: bola stanovenú znaleckým posudkom č. 39/2011, vypracovaným Ing. Jolanou Némethovou, dňa 30.03.2011 vo výške 1 930,- € (slovom: jedentisícdeväťstotridsať eur).

Kupujúci: spoločnosť AUTO-SiSi, s.r.o., so sídlom Povodská cesta 3636, 929 01 Dunajská Streda, IČO: 36 221 422.

Odôvodnenie: nadobudnutím vlastníctva k hore uvedenej nehnuteľnosti sa zabezpečí kupujúcemu ako vlastníkovi prístup k pozemku, parc. č. 1985/14, nachádzajúcej sa v k. ú. Dunajská Streda.




JUDr. Zoltán Hájos
primátor mesta

Vyvesené: 09.09.2011 

Zvesené: