

Štefan Gálffy

Od: JUDr. Stanislav Košecký
Odoslané: 27. mája 2019 10:05
Komu:
Predmet: FW: Žiadosť o vyjadrenie k návrhu textu zmluvy
Prílohy: ZoBZoZVB mesto Dunajská Streda.doc; Prehľadná situácia.PDF; Sprievodná správa.PDF; Vyjadrenie mesta Dunajská Streda k projektu stavby.PDF

Dobrý deň,

Západoslovenská vodárenská spoločnosť, a.s. pripravuje realizáciu stavby vo verejnom záujme „Dunajská Streda – sídlisko Rybný trh, obnova vodovodu“, ktorá by mala byť realizovaná aj na pozemkoch vo vlastníctve mesta Dunajská Streda, nakoľko je potrebné aby Západoslovenská vodárenská spoločnosť, a.s. preukázala právny vzťah k týmto pozemkom, mali by sme záujem o uzatvorenie zmluvy o budúcej zmluve o zriadení vecného bremena na tieto pozemky, ktorej návrh textu Vám zasielam ako prílohu tohto e-mailu.

Zašlite mi prosím stanovisko k predmetnému návrhu textu zmluvy a ak je predmetný návrh textu zo strany mesta Dunajská Streda akceptovateľný, zabezpečte prosím jeho schválenie a podpísanie v potrebnom počte vyhotovení. Po doručení všetkých vyhotovení zmluvy Západoslovenskej vodárenskej spoločnosti, a.s. do jej sídla právneho útvaru, zabezpečíme jej podpísanie členmi predstavenstva Západoslovenskej vodárenskej spoločnosti, a.s. a následné doručenie príslušného počtu vyhotovení mestu Dunajská Streda. V prílohe Vám zasielam i naskenované podklady k stavbe.

V prípade otázok ma kontaktuje prostredníctvom nižšie uvedených kontaktných údajov.

S pozdravom

JUDr. Stanislav Košecký

právník
Západoslovenská vodárenská spoločnosť, a. s.
Správa spoločnosti
Nábřežie za hydrocentrálou 4
949 60 Nitra

Vo vašej odpovedi zachovajte históriu správy, urýchli to odpoveď.

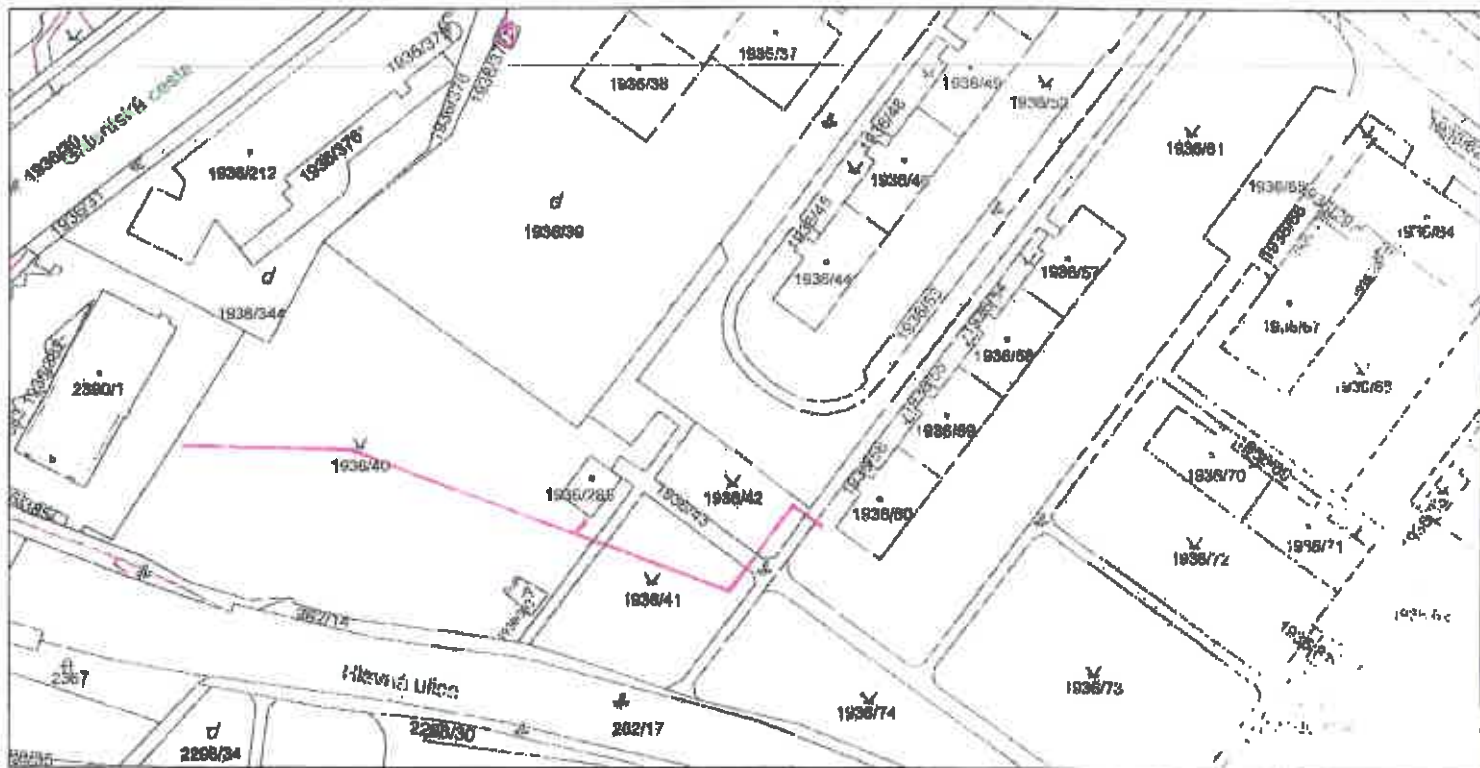
Úrad geodézie, kartografie a katastra Slovenskej republiky

Informatívna kópia z mapy

Vytvorené cez katastrálny portál

Okres: Dunajská Streda
Obec: DUNAJSKÁ STREDA
Katastrálne územie: Dunajská Streda

pondelok 1. apríla 2019 10:05



SCALE 1 : 1 304



**LEGENDA**

- OBNOVA VODOVODU - VETVA A, HDPE d160x9,5mm
- EXISTUJÚCI VODOVOD



Stupeň projektovej dokumentácie: JEDNOSTUPŇOVÝ PROJEKT		AKVAMONT s.r.o. Letištňá 61/319 929 01 Dunajská Streda		
Autor	Ing. Peter Pivoluska			
Zodpovedný projektant	Ing. Peter Pivoluska			
Vypracoval	Ing. Peter Pivoluska	Dátum	08/2018	Sada:
Investor: Západoslovenská vodárenská spoločnosť a.s.		Stupeň	P.S.	1
Nábřežie za hydrocentrálou 4, 949 60 Nitra		Formát	A4	
Názov a miesto stavby :		Č.zákazky	12/2018	
Dunajská streda – sídlisko Rybný trh, obnova vodovodu		Profesia	VODNÉ STAVBY	
		Obsah výkresu :	Mierka :	Č.výkresu:
PREHLADNÁ SITUÁCIA		1:5000	C	

LEGENDA

————— OBNOVA VODOVODU - HDPE d180x9,5mm

————— VODOVODNÁ DOMOVÁ PRÍPOJKA

— H — HYDRANT OBYČAJNÝ

EXISTUJÚCI VODOVOD

1936/74

KATASTRÁLNA MAPA (C - STAV)



Stupeň projektovej dokumentácie: JEDNOSTUPŇOVÝ PROJEKT		AKVAMONT s.r.o.	
Autor	Ing. Peter Pivoluska	Letištňá 61/319	
Zodpovedný projektant	Ing. Peter Pivoluska	929 01 Dunajská Streda	
Vypracoval	Ing. Peter Pivoluska	Dátum	08/2018
Investor: Západoslovenská vodárenská spoločnosť a.s.	Nábřežie za hydrocentrálou 4, 949 60 Nitra	Stupeň	P.S.
Názov a miesto stavby :	Dunajská streda – sídlisko Rybný trh, obnova vodovodu	Formát	3A4
Obsah výkresu :	KATASTRÁLNA SITUÁCIA	Č.zákazky	12/2018
		Profesia	VODNÉ STAVBY
		Mierka :	1:500
		Sada:	6
		Č.výkresu:	D

1936/39



1936/47

1936/45

1936/46

1936/52

1936/44

1936/53

1936/54

1936/55

1936/58

1936/42

1936/56

1936/59

1936/285

1936/61

1936/43

VB km 0,131 00

Kil 112 km 0,134 05
NAPAJENIE NA EXISTUJUCI
PVC VODNODIENNIK

1936/60

70 PN10 DI. 134,0m

1936/393

VB2 km 0,109 54

1936/41

1936/73

svnd ulica

262/17

1936/74

8/30

262/15

2298/31

2298/29

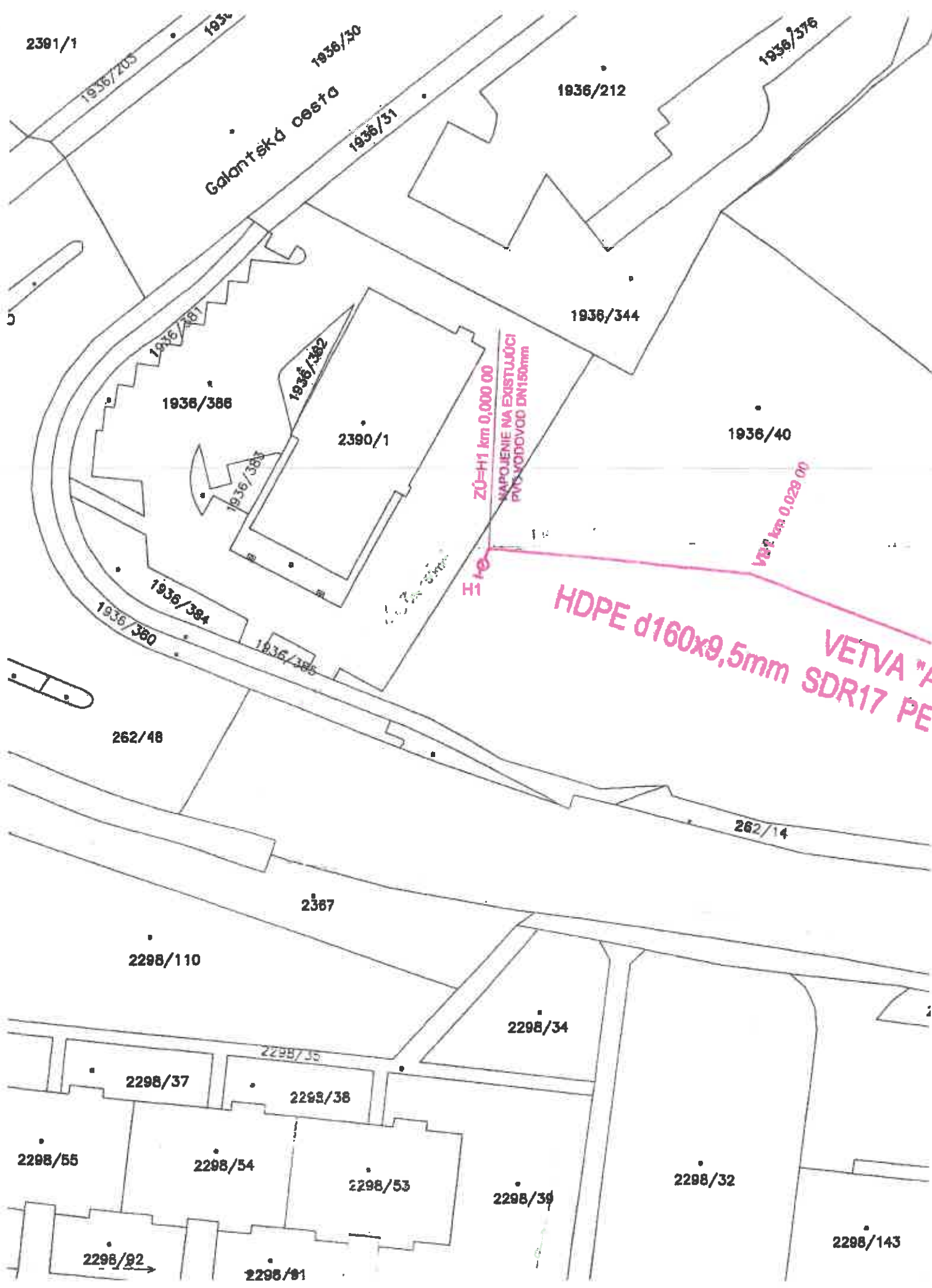
2298/28

2298/26

2298/25

2298/27

2298/24



2391/1

1936/205

1936

1936/30

Galantská cesta

1936/51

1936/212

1936/376

5

1936/381

1936/386

1936/382

2390/1

1936/344

1936/40

1936/383

ZÚ=H1 km 0,000 00
NÁPOJENIE NA EXISTUJÚCI
PVC VODOVOD DN150mm

V072 km 0,029 00

1936/384

1936/380

1936/385

HDPE d160x9,5mm SDR17 PE
VETVA 7/1

262/48

262/14

2367

2298/110

2298/34

2298/35

2298/37

2298/38

2298/55

2298/54

2298/53

2298/39

2298/32

2298/92

2298/91

2298/143



Stupeň projektovej dokumentácie: JEDNOSTUPŇOVÝ PROJEKT			AKVAMONT s.r.o.		
Autor	Ing. Peter Pivoluska		Letištňo 61/319		
Zodpovedný projektant	Ing. Peter Pivoluska		929 01 Dunajská Streda		
Vypracoval	Ing. Peter Pivoluska				
Investor: Západoslovenská vodárenská spoločnosť a.s.			Dátum	08/2018	Sada:
Nábřežíe za hydrocentrálou 4, 949 60 Nitra			Stupeň	P.S.	1
Názov o miesto stavby :			Formát	A4	
Dunajská streda – sídlisko Rybný trh, obnova vodovodu			Č.zákazky	12/2018	
Obsah výkresu :			Profesia	VODNÉ STAVBY	
SPRIEVODNÁ SPRÁVA			Mierka :		Č. výkresu: A

A. SPRIEVODNÁ SPRÁVA

OBSAH :

- 1. IDENTIFIKAČNÉ ÚDAJE STAVBY A INVESTORA**
- 2. ZÁKLADNÉ ÚDAJE CHRAKTERIZUJÚCE STAVBU A PREVÁDZKU DOKONČENEJ STAVBY**
- 3. PREHEAD VÝCHODISKOVÝCH PODKLADOV**
- 4. ČLENENIE STAVBY NA PREVÁDZKOVÉ SÚBORY A STAVEBNÉ OBJEKTY A OBSAH PROJEKTOVEJ DOKUMENTÁCIE**
- 5. VECNÉ A ČASOVÉ VÄZBY STAVBY NA OKOLIE A NA SÚVISIACE INVESTÍCIE**
- 6. PREHEAD PREVÁDZKOVATEĽOV /UŽÍVATEĽOV/**
- 7. LEHOTA VÝSTAVBY V MESIACOCH**
- 8. TERMÍN ZAČATIA A DOKONČENIA STAVBY**
- 9. ÚDAJE O PRÍPADNOM POSTUPNOM UVÁDZANÍ ČASTÍ STAVBY DO PREVÁDZKY**
- 10. SKÚŠOBNÁ PREVÁDZKA A DOBA JEJ TRVANIA**
- 11. CELKOVÉ NÁKLADY STAVBY**

Dunajská streda – sídlisko Rybný trh, obnova vodovodu
A. Sprievodná správa

1. IDENTIFIKAČNÉ ÚDAJE STAVBY A INVESTORA

Názov stavby :	Dunajská streda – sídlisko Rybný trh, obnova vodovodu
Okres stavby :	Dunajská Streda
Kraj:	Trnavský
Kataster:	Dunajská Streda
Charakter stavby :	Vodohospodárska, ekologická
Náplň stavby:	Preložka vodovodu
Cieľ stavby:	Nezávadné, spoľahlivé zásobovanie obyvateľstva
Investor stavby :	Západoslovenská vodárenská spoločnosť, a.s. Nábřežie za hydrocentrálou 4, 949 60 Nitra
Projektant stavby :	Akvamont, s.r.o. Letištá 61/319, Dunajská Streda

2. ZÁKLADNÉ ÚDAJE CHARAKTERIZUJÚCE STAVBU A PREVÁDZKU DOKONČENEJ STAVBY

a/ Existujúci stav zásobovania pitnou vodou

Stavenisko sa nachádza v katastrálnom území mesta Dunajská Streda na území bývalého rybného trhu ohraničené ulicami Hlavná a Galantská. V súčasnosti je obyvateľstvo dotknutej ulice zásobované z jestvujúceho verejného vodovodu, ktorý vykazuje vysokú poruchovosť. Z tohto dôvodu je potrebné vodovodné potrubie preložiť.

b/ Navrhovaný stav

Projektová dokumentácia s názvom: " Dunajská streda – sídlisko Rybný trh, obnova vodovodu" rieši realizáciu preložky vodovodného potrubia HDPE d160x9,5mm, PN 10 v dĺžke 134,0m. Potrubie bude uložené v zelenom páse alebo pod asfaltovým chodníkom. Na pripojovacích bodoch budú osadené 2ks hydrantov DN80 s liatinovými poklopami a v pripojovacom bode pod obytným domom 3 ks uzáverov s poklopami.

. Potrubie bude uložené na zhutnenom pieskovom lôžku hr. 15cm a obsypané pieskom 30cm nad potrubie. Na potrubie sa uloží výstražná fólia a vyhľadávací káblík s ukončením pri jednotlivých vetvách. Typ vyhľadávacieho káblíka CYKY 4 mm².

Dunajská streda – sídlisko Rybný trh, obnova vodovodu

A. Sprievodná správa

3. PREHLAD VÝCHODISKOVÝCH PODKLADOV

- polohopisné a výškopisné zameranie M 1:500,
- mapa M 1:50 000,
- pochôdzky a obhliadky trasy stavby,
- pracovné porady,
- predpisy, legislatíva a normy aktuálne pre predmetnú stavbu

4. ČLENENIE STAVBY NA PREVÁDZKOVÉ SÚBORY A STAVEBNÉ OBJEKTY A OBSAH PROJEKTOVEJ DOKUMENTÁCIE

Stavebné objekty :

SO 01 Dunajská streda – sídlisko Rybný trh, obnova vodovodu

Obsah projektovej dokumentácie :

- A. Sprievodná správa
- B. Súhrnná technická správa
- C. Prehľadná situácia stavby
- D. Katastrálna situácia
- E. Dokumentácia stavebných objektov
- F. Projekt organizácie výstavby
- G. Výkaz výmer
- H. Doklady

Nákladová časť stavby je riešená samostatne.

5. VECNÉ A ČASOVÉ VÄZBY STAVBY NA OKOLIE A NA SÚVISIACE INVESTÍCIE

Stavba nemá žiadne vecné a časové väzby na iné investície.

6. PREHLAD PREVÁDZKOVATEĽOV /UŽÍVATEĽOV/

Užívateľom sú obyvatelia rodinných domov a objektov na dotknutých uliciach v Dunajskej Streda, ktorí získajú spoľahlivý zdroj pitnej vody. Prevádzkovateľ bude Západoslovenská vodárenská spoločnosť a.s., Nábřežie za hydrocentrálou 4, 949 60 Nitra, OZ Dunajská Streda.

7. LEHOTA VÝSTAVBY V MESIACOCH

Predpokladaná lehota výstavby : 6mesiacov

8. TERMÍN ZAČATIA A DOKONČENIA STAVBY

Začiatok stavby : podľa finančných možností investora stavby
Ukončenie stavby : podľa finančných možností investora stavby

Dunajská streda – sídlisko Rybný trh, obnova vodovodu
A. Sprievodná správa

**9. ÚDAJE O PRÍPADNOM POSTUPNOM UVÁDZANÍ ČASTÍ STAVBY
DO PREVÁDZKY**

Stavba bude uvedená do prevádzky ako celok.

10. SKÚŠOBNÁ PREVÁDZKA A DOBA JEJ TRVANIA

Predpokladaná skúšobná prevádzka : nepožaduje sa

11. CELKOVÉ NÁKLADY STAVBY

Celkové náklady stavby sú doložené v samostatnej časti projektovej dokumentácie.

Vypracoval: Ing. Pivoňuska
A'

00000000



MESTO DUNAJSKÁ STREDA – DUNASZERDAHELY VÁROS

MESTSKÝ ÚRAD - VÁROSI HIVATAL

Odbor stavebný – Építészeti főosztály

Oddelenie územného plánovania, výstavby a dopravy – Területrendezési,
építési és közlekedési osztály

Hlavná 50/16, 929 01 Dunajská Streda

ZÁPADOSLOVENSÁK VODÁRENKÉ SZOCIÁLIS ÉS TUDOMÁNYOS KUTATÁSOK KÖZPONTJA NITRA
28. 01. 2019
Cs: 6346/2019-12
Ve:

Západoslovenská vodárenská
spoločnosť, a.s.
Nábřežie za hydrocentrálou 4
949 60 Nitra

Vál. határozat/so dňa
397 / 10. 01. 2019

Název čísla
1439/4724/2019/DS/031-KM

Vybrauje/llaka
Ing. arch. Mária Katona

Dunajská Streda
18. 01. 2019

Vec: Vyjadrenie k projektu pre stavebné povolenie „Dunajská Streda – sídlisko Rybný trh, obnova vodovodu“

Dňa 10.01.2019 sa obrátili na Mestský úrad v Dunajskej Strede so žiadosťou o vyjadrenie k projektu pre stavebné povolenie „Dunajská Streda – sídlisko Rybný trh, obnova vodovodu“.

Plánovaná je rekonštrukcia vodovodného potrubia HDPE d160x9,5 mm, PN 10 v dĺžke 134,0 m na sídlisku Rybný trh v k.ú. Dunajská Streda. Potrubie bude uložené v zelenom páse alebo pod asfaltovým chodníkom. Na pripojovacích bodoch budú osadené 2ks hydrantov DN80 s listinovými poklopami a pri obytnom dome 3 ks uzáverov s poklopami.

Mestský úrad po preštudovaní projektovej dokumentácie (projekt pre stavebné povolenie) v zmysle zákona č.369/90 Zb. § 4 ods.3 písm. d) o obecnom zriadení, stavebného zákona č. 50/1976 Zb. § 140b a aj ako vlastník pozemkov parc.č. 1936/40, -/41, -/42, -/43, -/61 dáva nasledovné


stanovisko :

S predloženou projektovou dokumentáciou (projekt pre stavebné povolenie) súhlasíme za nasledovných podmienok:

- 1/ V prípade potreby vykonania rozkopávky verejného priestranstva (komunikácie) treba podať žiadosť na našom oddelení (zvlášťne užívanie v zmysle § 8 zákona č.135/1961 Zb. o pozemných komunikáciách).
- 2/ Po dokončení stavby žiadame predložiť digitálne zameranie celej stavby vrátane inžinierskych sietí a komunikácií (formát .dgn alebo .dxf).
- 3/ Žiadame stavbu označiť na viditeľnom mieste s týmito údajmi: označenie stavby, označenie stavebníka, zhotoviteľa stavby, číslo a dátum stavebného povolenia, kto stavbu povolil, termín začatia a ukončenia stavby, meno a priezvisko zodpovedného stavbyvedúceho a ponechať ho tam až do kolaudácie stavby.

Predložená projektová dokumentácia (projekt pre stavebné povolenie) je v súlade s platným územným plánom mesta.

Toto stanovisko platí do 18.01.2020



JUDr. Zoltán Hájos
primátor mesta

Fax: -
Telefón: +421315903934

www.dunastreда.sk
IČO: 00305383

E-mail
maria.katona@dunastreда.eu

Úrad geodézie, kartografie a katastra Slovenskej republiky
VÝPIS Z KATASTRA NEHNUTEĽNOSTÍ

Okres: Dunajská Streda
Obec: DUNAJSKÁ STREDA
Katastrálne územie: Dunajská Streda

Vytvorené cez katastrálny portál

Dátum vyhotovenia 30.05.2019
Čas vyhotovenia: 10:07:24

ČIASŤOČNÝ VÝPIS Z LISTU VLASTNÍCTVA č. 3251

ČASŤ A: MAJETKOVÁ PODSTATA

PARCELY registra "C" evidované na katastrálnej mape

Parcelné číslo	Výmera v m2	Druh pozemku	Spôsob využ. p.	Umiest. pozemku	Právny vzťah	Druh ch.n.
1936/ 40	3814	ostatná plocha	29	1		, 501

Legenda:

Spôsob využívania pozemku:

29 - Pozemok, na ktorom je okrasná záhrada, uličná a sídlisková zeleň, park a iná funkčná zeleň a lesný pozemok na rekreačné a poľovnícke využitie

Druh chránenej nehnuteľnosti:

501 - Chránená vodohospodárska oblasť

Umiestnenie pozemku:

1 - Pozemok je umiestnený v zastavanom území obce

Ostatné parcely nevyžiadané

ČASŤ B: VLASTNÍCI A INÉ OPRÁVNENÉ OSOBY

Por. číslo Príezvisko, meno (názov), rodné priezvisko, dátum narodenia, rodné číslo (IČO) a Spolu vlastnícky podiel
miesto trvalého pobytu (sídlo) vlastníka

Účastník právneho vzťahu: Vlastník

1 Mesto Dunajská Streda, Hlavná 50/16, Dunajská Streda, PSČ 929 01, SR

1 / 1

IČO :

Poznámka	List vl. 5962
Poznámka	List vl. 6567
Poznámka	List vl. 6577
Titul nadobudnutia	Z 2740/97 ZAPIS VL.PRAV. NA PC.1235/4
Titul nadobudnutia	LIST VL. 4754
Titul nadobudnutia	Z 2215/97 PREVED.GP.C.33737398-73/98
Titul nadobudnutia	Z 3894/97 DELIMITACIA
Titul nadobudnutia	Z 4400/97 PREHLASENIE
Titul nadobudnutia	Z4436/97-PREHLASENIE
Titul nadobudnutia	Z 5334/97 preved.gp.c.14061538-76/97
Titul nadobudnutia	Z 5174/97 ROZH. O URCENI SUP.C. 403/97
Titul nadobudnutia	Z727/98-PREVEDENIE GEOM.PLANU C.30014204-330/97
Titul nadobudnutia	Z 215/98 ZAPIS,PKN.VL.č.1584
Titul nadobudnutia	Z 44/98 dod.delimitácia na pč.259/1
Titul nadobudnutia	Z 43/98 delimitácia
Titul nadobudnutia	Z 2894/98 zápis budovy na pč.101/2
Titul nadobudnutia	Z 3139/98 delimitácia
Titul nadobudnutia	Z 3600/98 listina na pč.164
Titul nadobudnutia	Z 3420/98 zápis,rozhodnutie č.Výst.2941/88,X-50/98 rozhodnutie ,
Titul nadobudnutia	Z 2893/98 zápis
Titul nadobudnutia	Z 1531/98 urč.sup.číslo č.46/1998
Titul nadobudnutia	Z 4455/98 dodatok k delimitácie na A 602-A830
Titul nadobudnutia	Z 4842/98-Prevedenie GP č.30014204-295/98
Titul nadobudnutia	Z4893/98-delimitácia
Titul nadobudnutia	Z 4868/98 preved.geomplán č.323224642-295/98
Titul nadobudnutia	Z 5678/98 delimitačný protokol
Titul nadobudnutia	Z 6431/98 urč.sup.číslo č.850/98
Titul nadobudnutia	Z 2497/98 urč.sup.číslo č.303/98
Titul nadobudnutia	Z 6373/98 listina o urč.sup.číslo č.685/98

Urad geodézie, kartografie a katastra Slovenskej republiky
VÝPIS Z KATASTRA NEHNUTEĽNOSTÍ

Okres: Dunajská Streda
Obec: DUNAJSKÁ STREDA
Katastrálne územie: Dunajská Streda

Vytvorené cez katastrálny portál

Dátum vyhotovenia 30.05.2019
Čas vyhotovenia: 10:08:55

ČIASŤOČNÝ VÝPIS Z LISTU VLASTNÍCTVA č. 3251

ČASŤ A: MAJĚTKOVÁ PODSTATA

PARCELY registra "C" evidované na katastrálnej mape

Parcelné číslo	Výmera v m2	Druh pozemku	Spôsob využ. p.	Umiest. pozemku	Právny vzťah	Druh ch.n.
1936/41	776	ostatná plocha	29	1		, 501

Legenda:

Spôsob využívania pozemku:

29 - Pozemok, na ktorom je okresná záhrada, uličná a sídlaková zeleň, park a iná funkčná zeleň a lesný pozemok na rekreačné a poľovnícke využitie

Druh chránenej nehnuteľnosti:

501 - Chránená vodohospodárska oblasť

Umiestnenie pozemku:

1 - Pozemok je umiestnený v zastavanom území obce

Ostatné parcely nevyžiadané

ČASŤ B: VLASTNÍCI A INÉ OPRÁVNENÉ OSOBY

Por. číslo Príezvisko, meno (názov), rodné priezvisko, dátum narodenia, rodné číslo (IČO) a Spolu vlastnícky podiel
miesto trvalého pobytu (sídlo) vlastníka

Účastník právneho vzťahu: Vlastník

1 Mesto Dunajská Streda, Hlavná 50/16, Dunajská Streda, PSČ 929 01, SR

1 / 1

IČO :

Poznámka	List vl. 6962
Poznámka	List vl. 6567
Poznámka	List vl. 6577
Titul nadobudnutia	Z 2740/97 ZAPIS VLPRAV. NA PC.1235/4
Titul nadobudnutia	LIST VL. 4764
Titul nadobudnutia	Z 2218/97 PREVED.GP.C.33737398-73/98
Titul nadobudnutia	Z 3894/97 DELIMITACIA
Titul nadobudnutia	Z 4400/97 PREHLASENIE
Titul nadobudnutia	Z4438/97-PREHLASENIE
Titul nadobudnutia	Z 5334/97 preved.gp.c.14061538-78/97
Titul nadobudnutia	Z 5174/97 ROZH. O URCENI SUP.C. 403/97
Titul nadobudnutia	Z727/98-PREVEDENIE GEOM.PLANU C.30014204-330/97
Titul nadobudnutia	Z 215/98 ZAPIS,PKN.VL.č.1584
Titul nadobudnutia	Z 44/98 dod.delimitácia na pč.259/1
Titul nadobudnutia	Z 43/98 delimitácia
Titul nadobudnutia	Z 2894/98 zápis budovy na pč.101/2
Titul nadobudnutia	Z 3138/98 delimitácia
Titul nadobudnutia	Z 3600/98 listina na pč.164
Titul nadobudnutia	Z 3420/98 zápis,rozhodnutie č.Výst.2941/88,X-50/98 rozhodnutie ,
Titul nadobudnutia	Z 2893/98 zápis
Titul nadobudnutia	Z 1631/98 urč.sup.číslo č.46/1998
Titul nadobudnutia	Z 4455/98 dodatok k delimitácie na A 602-A630
Titul nadobudnutia	Z 4642/98-Prevedenie GP č.30014204-295/98
Titul nadobudnutia	Z4693/98-delimitácia
Titul nadobudnutia	Z 4868/98 preved.geoplán č.323224642-295/98
Titul nadobudnutia	Z 5678/98 delimitačný protokol
Titul nadobudnutia	Z 6431/98 urč.sup.číslo č.850/98
Titul nadobudnutia	Z 2497/98 urč.sup.číslo č.303/98
Titul nadobudnutia	Z 6373/98 listina o urč.sup.číslo č.665/98

Úrad geodézie, kartografie a katastra Slovenskej republiky
VÝPIS Z KATASTRA NEHNUTEĽNOSTÍ

Okres: Dunajská Streda
Obec: DUNAJSKÁ STREDA
Katastrálne územie: Dunajská Streda

Vytvorené cez katastrálny portál

Dátum vyhotovenia 30.05.2019
Čas vyhotovenia: 10:10:13

ČIASTOČNÝ VÝPIS Z LISTU VLASTNÍCTVA č. 3251

ČASŤ A: MAJETKOVÁ PODSTATA

PARCELY registra "C" evidované na katastrálnej mape

Parcelné číslo	Výmera v m2	Druh pozemku	Spôsob využ. p.	Umiest. pozemku	Právny vzťah	Druh ch.n.
1936/42	320	ostatná plocha	29	1		, 501

Legenda:

Spôsob využívania pozemku:

29 - Pozemok, na ktorom je okrasná záhrada, uličná a sídlisková zeleň, park a iná funkčná zeleň a lesný pozemok na rekreačné a poľovnícke využitie

Druh chránenej nehnuteľnosti:

501 - Chránená vodohospodárska oblasť

Umiestnenie pozemku:

1 - Pozemok je umiestnený v zastavanom území obce

Ostatné parcely nevyžiadané

ČASŤ B: VLASTNÍCI A INÉ OPRÁVNENÉ OSOBY

Por. číslo Príezvisko, meno (názov), rodné priezvisko, dátum narodenia, rodné číslo (IČO) a Spolu vlastnícky podiel miesto trvalého pobytu (sídlo) vlastníka

Účastník právneho vzťahu:

Vlastník

1 Mesto Dunajská Streda, Hlavná 50/16, Dunajská Streda, PSČ 929 01, SR

1 / 1

IČO :

Poznámka	List vl. 5962
Poznámka	List vl. 6567
Poznámka	List vl. 6577
Titul nadobudnutia	Z 2740/97 ZAPIS VL.PRAV. NA PG.1235/4
Titul nadobudnutia	LIST VL. 4754
Titul nadobudnutia	Z 2215/97 PREVED.GP.C.33737398-73/98
Titul nadobudnutia	Z 3894/97 DELIMITACIA
Titul nadobudnutia	Z 4400/97 PREHLASENIE
Titul nadobudnutia	Z4436/97-PREHLASENIE
Titul nadobudnutia	Z 5334/97 preved.gp.c.14081538-78/97
Titul nadobudnutia	Z 5174/97 ROZH. O URGENI SUP.C. 403/97
Titul nadobudnutia	Z727/98-PREVEDENIE GEOM.PLANU C.30014204-330/97
Titul nadobudnutia	Z 215/98 ZAPIS,PKN.VL.č.1584
Titul nadobudnutia	Z 44/98 dod.delimitácia na pč.259/1
Titul nadobudnutia	Z 43/98 delimitácia
Titul nadobudnutia	Z 2894/98 zápis budovy na pč.101/2
Titul nadobudnutia	Z 3139/98 delimitácia
Titul nadobudnutia	Z 3600/98 listina na pč.164
Titul nadobudnutia	Z 3420/98 zápis,rozhodnutie č.Výst.2941/66,X-50/98 rozhodnutie ,
Titul nadobudnutia	Z 2893/98 zápis
Titul nadobudnutia	Z 1531/98 urč.sup.čísla č.48/1998
Titul nadobudnutia	Z 4455/98 dodatok k delimitácie na A 602-A630
Titul nadobudnutia	Z 4642/98-Prevedenie GP č.30014204-295/98
Titul nadobudnutia	Z4893/98-delimitácia
Titul nadobudnutia	Z 4886/98 preved.geomplán č.323224642-295/98
Titul nadobudnutia	Z 5678/98 delimitačný protokol
Titul nadobudnutia	Z 6431/98 urč.sup.čísla č.850/98
Titul nadobudnutia	Z 2497/98 urč.sup.čísla č.303/98
Titul nadobudnutia	Z 6373/98 listina o urč.sup.čísla č.885/98

Úrad geodézie, kartografie a katastra Slovenskej republiky
VÝPIS Z KATASTRA NEHNUTEĽNOSTÍ

Okres: Dunajská Streda

Vytvorené cez katastrálny portál

Obec: DUNAJSKÁ STREDA

Dátum vyhotovenia 30.05.2019

Katastrálne územie: Dunajská Streda

Čas vyhotovenia: 10:07:54

ČIASTOČNÝ VÝPIS Z LISTU VLASTNÍCTVA č. 3251

ČASŤ A: MAJETKOVÁ PODSTATA

PARCELY registra "C" evidované na katastrálnej mape

Parcelné číslo	Výmera v m ²	Druh pozemku	Spôsob využ. p.	Umiesť. pozemku	Právny vzťah	Druh ch.n.
1936/ 43	826	zastavaná plocha a nádvorie	22	1		, 501

Legenda:

Spôsob využitia pozemku:

22 - Pozemok, na ktorom je postavená inžinierska stavba - cestná, miestna a účelová komunikácia, lesná cesta, poľná cesta, chodník, nekryté parkoviisko a ich súčasť

Druh chránenej nehnuteľnosti:---

501 - Chránená vodohospodárska oblasť

Umiestnenie pozemku:

1 - Pozemok je umiestnený v zastavanom území obce

Ostatné parcely nevyžiadané

ČASŤ B: VLASTNÍCI A INÉ OPRÁVNENÉ OSOBY

Por. číslo Príezvisko, meno (názov), rodné priezvisko, dátum narodenia, rodné číslo (IČO) a Spolu vlastnícky podiel miesto trvalého pobytu (sídlo) vlastníka

Účastník právneho vzťahu:

Vlastník

1 Mesto Dunajská Streda, Hlavná 50/16, Dunajská Streda, PSČ 929 01, SR

1 / 1

IČO :

Poznámka	List vl. 5962
Poznámka	List vl. 6567
Poznámka	List vl. 6577
Titul nadobudnutia	Z 2740/97 ZAPIS VL.PRAV. NA PC.1235/4
Titul nadobudnutia	LIST VL. 4754
Titul nadobudnutia	Z 2216/97 PREVED.GP.C.33737398-73/98
Titul nadobudnutia	Z 3894/97 DELIMITACIA
Titul nadobudnutia	Z 4400/97 PREHLASENIE
Titul nadobudnutia	Z4436/97-PREHLASENIE
Titul nadobudnutia	Z 5334/97 preved.gp.c.14061538-78/97
Titul nadobudnutia	Z 5174/97 ROZH. O URCENI SUP.C. 403/97
Titul nadobudnutia	Z727/98-PREVEDENIE GEOM.PLANU C.30014204-330/97
Titul nadobudnutia	Z 215/98 ZAPIS,PKN.VL.č.1584
Titul nadobudnutia	Z 44/98 dod.delimitácia na pč.259/1
Titul nadobudnutia	Z 43/98 delimitácia
Titul nadobudnutia	Z 2894/98 zápis budovy na pč.101/2
Titul nadobudnutia	Z 3139/98 delimitácia
Titul nadobudnutia	Z 3600/98 listina na pč.164
Titul nadobudnutia	Z 3420/98 zápis,rozhodnutie č.Výst.2941/66,X-50/98 rozhodnutie ,
Titul nadobudnutia	Z 2893/98 zápis
Titul nadobudnutia	Z 1531/98 urč.sup.čísela č.46/1998
Titul nadobudnutia	Z 4455/98 dodatok k delimitácie na A 602-A630
Titul nadobudnutia	Z 4642/98-Prevedenie GP č.30014204-295/98
Titul nadobudnutia	Z4693/98-delimitácia
Titul nadobudnutia	Z 4866/98 preved.geomplán č.323224642-295/98
Titul nadobudnutia	Z 5678/98 delimitačný protokol
Titul nadobudnutia	Z 6431/98 urč.sup.čísela č.650/98
Titul nadobudnutia	Z 2497/98 urč.sup.čísela č.303/98
Titul nadobudnutia	Z 6373/98 listina o urč.sup.čísela č.686/98

Úrad geodázie, kartografie a katastra Slovenskej republiky
VÝPIS Z KATASTRA NEHNUTEĽNOSTÍ

Okres: Dunajská Streda
Obec: DUNAJSKÁ STREDA
Katastrálne územie: Dunajská Streda

Vytvorené cez katastrálny portál

Dátum vyhotovenia 30.05.2019
Čas vyhotovenia: 10:10:55

ČIASŤOČNÝ VÝPIS Z LISTU VLASTNÍCTVA č. 3251

ČASŤ A: MAJETKOVÁ PODSTATA

PARCELY registra "C" evidované na katastrálnej mape

Parcelné číslo	Výmera v m2	Druh pozemku	Spôsob využ. p.	Umiest. pozemku	Právny vzťah	Druh ch.n.
1936/ 81	3043	ostatná plocha	29	1		, 501

Legenda:

Spôsob využitia pozemku:

29 - Pozemok, na ktorom je okrasná záhrada, uličná a sídlisková zeleň, park a iná funkčná zeleň a lesný pozemok na rekreačné a poľovnícke využitie

Druh chránenej nehnuteľnosti:

501 - Chránená vodohospodárska oblasť

Umiestnenie pozemku:

1 - Pozemok je umiestnený v zastavanom území obce

Ostatné parcely nevyžiadané

ČASŤ B: VLASTNÍCI A INÉ OPRÁVNENÉ OSOBY

Por. číslo Príezvisko, meno (názov), rodné priezvisko, dátum narodenia, rodné číslo (IČO) a Spolu vlastnícky podiel
miesto trvalého pobytu (sídlo) vlastníka

Účastník právneho vzťahu: Vlastník

1 Mesto Dunajská Streda, Hlavná 50/16, Dunajská Streda, PSČ 929 01, SR

1 / 1

IČO :

Poznámka	List vl. 5962
Poznámka	List vl. 6567
Poznámka	List vl. 6577
Titul nadobudnutia	Z 2740/97 ZAPIS VL.PRAV. NA PC.1235/4
Titul nadobudnutia	LIST VL. 4764
Titul nadobudnutia	Z 2218/97 PREVED.GP.C.33737398-73/96
Titul nadobudnutia	Z 3894/97 DELIMITACIA
Titul nadobudnutia	Z 4400/97 PREHLASENIE
Titul nadobudnutia	Z4436/97-PREHLASENIE
Titul nadobudnutia	Z 5334/97 preved.gp.c.14061538-78/97
Titul nadobudnutia	Z 5174/97 ROZH. O URCENI SUP.C. 403/97
Titul nadobudnutia	Z727/98-PREVEDENIE GEOM.PLANU C.30014204-330/97
Titul nadobudnutia	Z 215/98 ZAPIS, PKN.VL.č.1584
Titul nadobudnutia	Z 44/98 dod.delimitácia na pč.259/1
Titul nadobudnutia	Z 43/98 delimitácia
Titul nadobudnutia	Z 2894/98 zápis budovy na pč.101/2
Titul nadobudnutia	Z 3139/98 delimitácia
Titul nadobudnutia	Z 3600/98 listina na pč.164
Titul nadobudnutia	Z 3420/98 zápis, rozhodnutie č.Výst.2941/96,X-50/98 rozhodnutie ,
Titul nadobudnutia	Z 2893/98 zápis
Titul nadobudnutia	Z 1531/98 urč.sup.číslo č.46/1998
Titul nadobudnutia	Z 4455/98 dodatok k delimitácie na A 602-A630
Titul nadobudnutia	Z 4642/98-Prevedenie GP č.30014204-295/98
Titul nadobudnutia	Z4693/98-delimitácia
Titul nadobudnutia	Z 4866/98 preved.geomplán č.323224642-295/98
Titul nadobudnutia	Z 5678/98 delimitačný protokol
Titul nadobudnutia	Z 6431/98 urč.sup.číslo č.850/98
Titul nadobudnutia	Z 2497/98 urč.sup.číslo č.303/98
Titul nadobudnutia	Z 6373/98 listina o urč.sup.číslo č.685/98