

Tomáš Meliško, nar. 21.03.1985, trvalý pobyt: Na Pažiti 4355/8, 929 01 Dunajská Streda,
korešpondenčná adresa: Csermelyova 6319, 929 01 Dunajská Streda

2	
Mestský úrad Dunajská Streda	
Dátum:	13 -03- 2015
Podacie číslo:	Číslo spisu
Prílohy:	Vybavuje

Titl.
Mesto Dunajská Streda
Hlavná 50/16
929 01 Dunajská Streda

v Dun. Strede, dňa 13.13.2015

Vec: Žiadosť o odkúpenie pozemku

Dolu podpísaný Tomáš Meliško, nar. 21.03.1985, bytom Na Pažiti 4355/8, 929 01 Dunajská Streda, touto cestou obraciam na Vás so žiadosťou o odkúpenie pozemku, par. č. 2377/4 o výmere 8 m², nachádzajúcej sa v k. ú. Dunajská Streda, v obci Dunajská Streda, vytvorenej geometrickým plánom číslo 1014/2015 zo dňa 18.02.2015, vyhotoviteľa GEOLINE-DS, s.r.o., Športová 11, 929 01 Dunajská Streda, IČO: 36 717 568. Som výlučným vlastníkom nehnuteľností nachádzajúcich sa v k. ú. Dunajská Streda, par. č. 2377/3 a stavby budovy pre obchod a služieb súp. č. 52, vedených na LV č. 6527 Okresným úradom Dunajská Streda – Katastrálny odbor. V záujme rozšírenia predajne vo forme posunu vstupných dverí a výkladu žiadam ctené Mestské zastupiteľstvo v Dunajskej Strede o odpredaj hore uvedenej novovytvorenej parcely ako pozemku, ktorý svojím umiestnením a využitím tvorí neoddeliteľný celok s nehnuteľnosťami vo vlastníctve nadobúdateľa.

Za vybavenie mojej žiadosti Vám vopred ďakujem.

S pozdravom.



Tomáš Meliško



VÝKAZ VÝMER

Doterajší stav					Zmeny					Nový stav					
Číslo			Výmera		Druh pozemku	Diel	K parcela číslo	m ²	od parcely číslo	m ²	číslo parcely	Výmera		Druh pozemku	Vlastník (Iná opr.osoba) adresa (sídlo)
PK vložky	parcely		ha	m ²								ha	m ²		
LV	PK	KII													
Stav právny je totožný s registrom C KN															
5441		2377/2		160	zast.pl.						2377/2	152	zast.pl. 22	Mesto Dunajská Streda	
											2377/4	8	zast.pl. 22	detto	
Spolu				160								160			

Legenda: kóda spôsobu využitia: 22 = pozemok, na ktorom je postavená inžinierska stavba - osadná, miestna a účelová komunikácia

SPOPLATNENÉ PODĽA
Zákona č.145/95 Z.z.

Geometrický plán je podkladom na právne úkony, keď údaje doterajšieho stavu výkazu výmer sú zhodné s údajmi platných výpisov z katastra nehnuteľností.

Vyhoviteľ: GEOLINE-DS, s.r.o. Športová ulica č.11 929 01 Dunajská Streda Mobil: 0905322563 IČO: 36 717 568 e-mail: geolineas@geoinf.com geoplan.g@stonline.sk		Kraj Trnavský	Okres Dunajská Streda	Obec Dunajská Streda
		Kat. územie Dunajská Streda	Číslo plánu 1014/2015	Mapový list č. DS 5-0/42
GEOMETRICKÝ PLÁN na oddelenie pozemku parc.č.2377/4				
Vyhoviteľ		Autorizačne overil		Úradne overil
Dňa: 18.02.2015	Meno: Zsolt Orbán	Dňa: 18.02.2015	Meno: Ing.Tibor Gyula	Meno: Ing. Denis Pastírová
Nové hranice boli v prírode označené kolíkmi		Náležitostiam a presnosťou zodpovedá predpisom		Úradne overené podľa § 2 zákona NR SR č.25/1995 Z.z.c geodézií a kartografii
Zaznam pod-cbného merania(meračský náčrt) č. 5679		 Pečiatka a podpis		 Pečiatka a podpis
Súradnice bodov označených číslami a ostatné, meračské údaje sú uložené vo všeobecnej dokumentácii				

42/15

42/2

41/2

2380

2379/1

2379/5

2379/3

42/3

42/1

2379/7

2379/2

2379/6

2378/1

42/1

2378/2

2378/2

2378/13

2378/14

2377/2

2377/4

2377/3

44/5

2372/10

2376/5

2372/31

2372/51

42/6

44/13

2372/29

2372/51

2372/8

44/57

2372/1

2372/3

2372/6

44/104

44/62

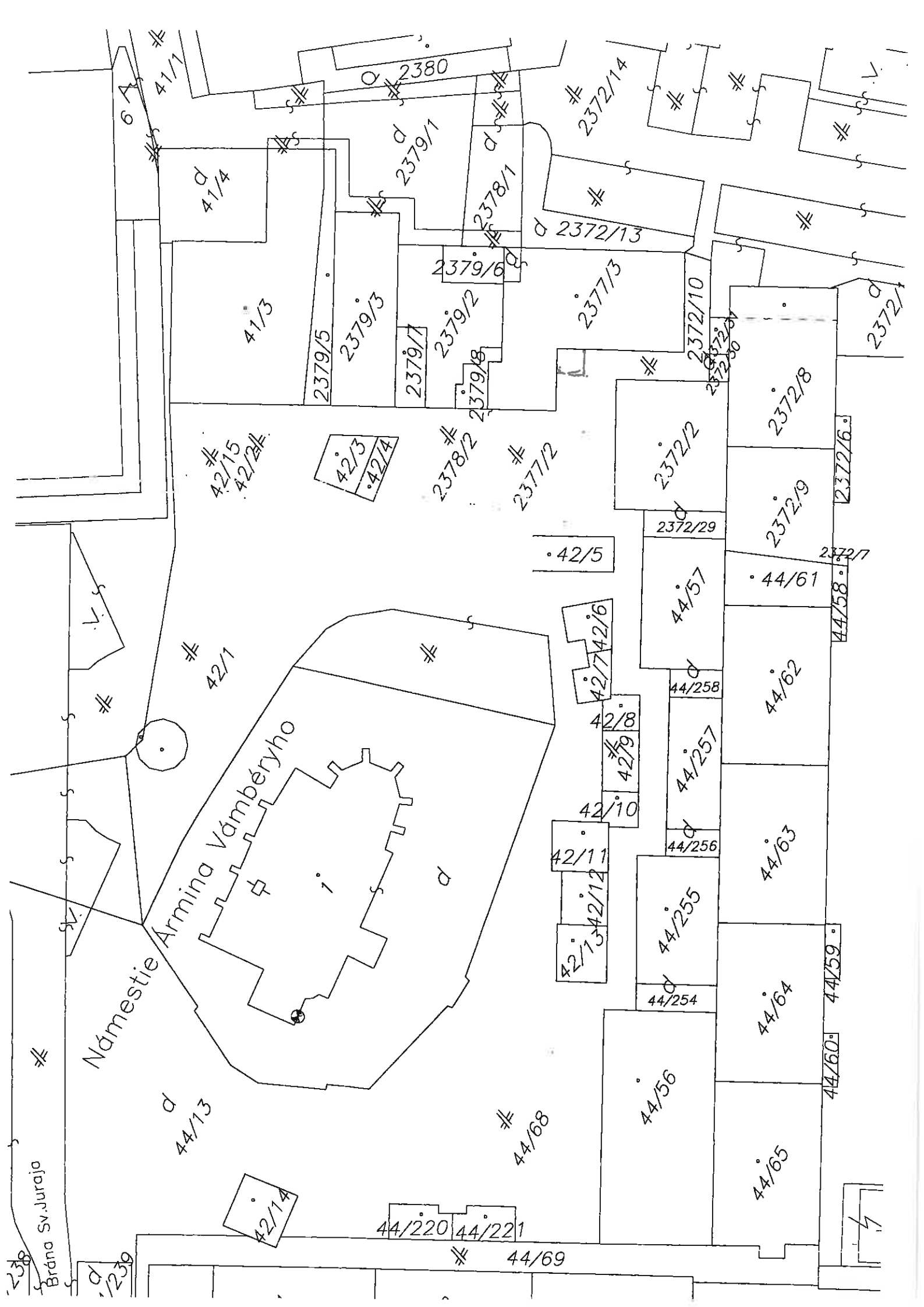
44/61

44/257

44/258

44/1

44/257



Brána Sv. Juraja

Námestie Ārmina Vāmberyho

6 A

44/13

42/1

42/15
42/24

42/14

44/220 44/221

44/68

42/5

44/56

44/255

44/257

44/57

2372/2

2377/3

2372/14

44/65

44/64

44/63

44/62

44/61

2372/9

2372/8

44/60 44/59

44/58

2372/6

2372/10

2372/13

2380

44/69

44/66

44/67

44/68

44/69

44/70

44/71

44/72

44/73

44/74

Znalec :
Ing. František D u d e k
929 01 Dunajská Streda, Priemysel'ná ul. č. 5025.
Tel. 0315530660, mobil 0903700979 E-mail - Dudek@Nextra.Sk

Zadávatel :
Tomáš Meliško
Na pážiti č. 4355/8

929 01 Dunajská Streda

Číslo spisu (objednávky) :
ústne dojednané

ZNALCKÝ POSUDOK

číslo 49/2015

Vo veci :

Stanovenie všeobecnej hodnoty **pozemok v intraviláne** podľa LV č. 5441, parc.č. 2377/2, (podľa GO plánu parc.č. 2377/4 v prílohe) v k.ú. Dunajská Streda, obec Dunajská Streda, okr. Dunajská Streda, pre účel zamýšľaného prevodu pozemkov.

Počet listov posudku (z toho prílohy) :

19-9

Počet odovzdaných vyhotovení : 3

V Dunajskej Strede, dňa
04.marca 2015

Stavby:

Pozemky:

Všeobecná hodnota metódou polohovej diferenciácie:

553,76 €

Ako vhodná metóda na stanovenie VŠH pozemkov bola použitá metóda polohovej diferenciácie

4. REKAPITULÁCIA VŠEOBECNEJ HODNOTY

Názov	Všeobecná hodnota [€]
Stavby	
Pozemky	
- Pozemky podľa GO plánu č. 1014/2015 - parc. č. 2377/4 (8 m ²)	553,76
Spolu VŠH	553,76
Zaokrúhlená VŠH spolu	550,00
SKK	16 569,30

Všeobecná hodnota stavieb a pozemkov je spolu: 550,00 €

Slovom: Päťstopäťdesiat Eur

Konverzný kurz 1 € = 30,1260 SKK

5. MIMORIADNE RIZIKÁ

Podrobný rozpis vid'. na LV č. 5441

Iné údaje :

vid'. LV č. 5441

V súlade s GO plánom je potrebné vykonať zápis úprav výmery pozemkov do Okresného úradu, katastrálny odbor v Dunajskej Strede - GO plán vid'. v prílohe.

Pre použitie na právne úkony doporučujem použiť LV + kópia z kat.mapy s 8,0 EUR kolkom od Okresného úradu, Katastrálny odbor v Dunajskej Strede.

V Dunajskej Strede dňa 4.3.2015



Ing. František Dudek

Úrad geodézie, kartografie a katastra Slovenskej republiky
VÝPIS Z KATASTRA NEHNUTEĽNOSTÍ

Okres: Dunajská Streda

Vytvorené cez katastrálny portál

Obec: DUNAJSKÁ STREDA

Katastrálne územie: Dunajská Streda

Dátum vyhotovenia 13.03.2015

Čas vyhotovenia: 10:02:49

VÝPIS Z LISTU VLASTNÍCTVA č. 6527

ČASŤ A: MAJETKOVÁ PODSTATA

PARCELY registra "C" evidované na katastrálnej mape

Parcelné číslo	Výmera v m2	Druh pozemku	Spôsob využ. p.	Umiest. pozemku	Právny vzťah	Druh ch.n.
2377/ 3	289	Zastavané plochy a nádvoria	16	1		, 501

Legenda:

Spôsob využívania pozemku:

16 - Pozemok, na ktorom je postavená nebytová budova označená súpisným číslom

Druh chránenej nehnuteľnosti:

501 - Chránená vodohospodárska oblasť

Umiestnenie pozemku:

1 - Pozemok je umiestnený v zastavanom území obce

Stavby

Súpisné číslo	na parcele číslo	Druh stavby	Popis stavby	Druh ch.n.	Umiest. stavby
52	2377/ 3	14	budova pre obchod a služby		1

Legenda:

Druh stavby:

14 - Budova obchodu a služieb

Kód umiestnenia stavby:

1 - Stavba postavaná na zemskom povrchu

ČASŤ B: VLASTNÍCI A INÉ OPRÁVNENÉ OSOBY

Por. číslo Príezvisko, meno (názov), rodné priezvisko, dátum narodenia, rodné číslo (IČO) a Spoluvlastnícky podiel
miesto trvalého pobytu (sídlo) vlastníka

Účastník právneho vzťahu:

Vlastník

1 Meliško Tomáš r. Meliško, Na pažiti 4355/8, Dunajská Streda, PSČ 929
01, SR

1 / 1

Dátum narodenia : 21.03.1985

Titul nadobudnutia V 5598/05 Kúpna zmluva

Titul nadobudnutia V 5597/05 Záložná zmluva

Titul nadobudnutia ,Z-3776/06"Rozhodnutie o určení sč.

ČASŤ C: ŤARCHY

Por.č.:

1 Záložné právo v prospech ĽUDOVÁ BANKA ,a.s., Vysoká 9, 810 00 Bratislava ,IČO: 17 321 123 na budovy bez čísla na pč. 2377/3 a pozemok pč. 2377/3,V 5597/05

Iné údaje:

Bez zápisu.

Poznámka:

Bez zápisu.

Akciová spoločnosť je zapísaná v obchodnom registri Okresného súdu Bratislava 1, oddiel Sa, vložka číslo 3481/B

Tomáš Meliško
Csermelyova 6319
929 01 Dunajská Streda

Číslo pošty / zo dňa: 5581 DP/2. 2. 2015
Naše číslo: TD/2099/NR/RC/2015/NEPLYN
Vybavuje / linka: ČILIAK ROMAN č.tel. 035/626 5233
LC Nitra: 6. 2. 2015

Vec : Vyjadrenie k umiestneniu stavby a existencii plynárenských zariadení - Informatívny zakres.

Názov stavby:	Existencia podzemných vedení - odkúpenie časti pozemku
Umiestnenie stavby:	parc.č. 2377/2 - záujmové územie Dunajská Streda
Investor – zriaďovateľ:	Tomáš Meliško Csermelyova 6319 929 01 Dunajská Streda
Spracovateľ PD:	
Stupeň PD:	Identifikácia IS_nenachádza sa

V uvedenej lokalite sa nenachádzajú plynárenské zariadenia v správe SPP- distribúcia a.s.

Toto vyjadrenie nie je súhlasným vyjadrením:

- pre účely uzemného a stavebného konania
- nenahrádza podmienky pripojenia budúceho OPZ na plynovodnú DS vo vlastníctve a v prevádzke SPP - distribúcia, a.s. v zmysle Zákona NR SR č. 251/2012 Z.z..

Vyjadrenie stráca platnosť 6. 2. 2017.

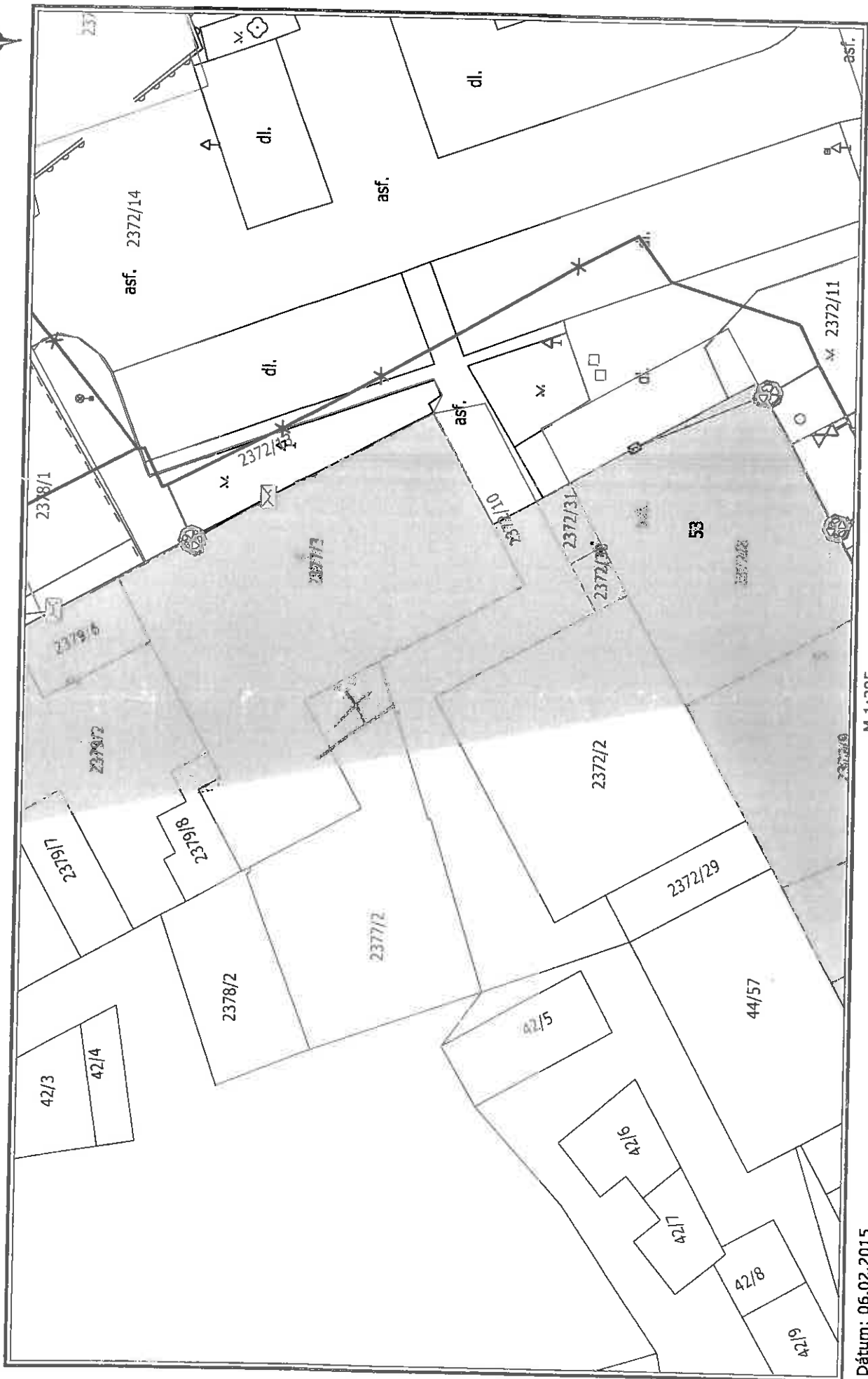
Prilohy:

1x orientačná mapa s vyznačením plynárenských zariadení

Roman Čiliak
Technik dokumentácie LC Nitra

SPP - distribúcia, a.s.
Mlynské nivy 44/b
825 11 Bratislava 26
IČO: 35910739
54

Dunajská Streda 2377/2 - záujmové územie



Dátum: 06.02.2015
Vytvoril: cifikr



Použitie v súlade s internými predpismi.
© SPP, a.s.

SOUTHERM, s.r.o. DUNAJSKÁ STREDA

Športová ul. 4021/13 A,

929 01 Dunajská Streda

T.
Tomáš Meliško
Na Paziti 4355/8
929 01 Dunajská Streda

Vaša značka	Vybavuje	Telefón	Dunajská Streda
	Ing. Bock	031/5522231	12.2.2015

VEC: Žiadosť o vyjadrenie o existencii podzemných vedení

Na parcele 2377/2 na nám. Á. Vámberyho v Dunajskej Strede sa nenachádzajú podzemné vedenia v správe našej spoločnosti.

S pozdravom


Ing. Viliam Varga
konateľ

SOUTHERM s.r.o.
Športová 4021/13A
929 01 Dunajská Streda
4

079/8

3x240+120

Západoslovenská distribučná, a.s. 3
Čulenova 6, 816 47 Bratislava
 V záujmovom území prichádza - napríklad k styku s káblovými VN, NN vedeniami ZSD. Pred začiatkom zemných prác požadujeme káblové vedenia vytýčiť pracovníkom ZSD. Vzdušné vedenia požadujeme rešpektovať v plnom rozsahu. Informatívne zakreslené
 dňa: 9.3.2015 kým: TAKÁČ TIŠOU
 Komunikačné káble je potrebné zakresliť na ZSE, a.s., Čulenova 6, Bratislava.

150501

18 DI
23774/3

AYKY 3x185+95

1-AYKY 3

2377

150401

6

2372/2 5



2372
2372/30

53/5

Adresa: Tomáš Meliško
Csermelyova 6319
929 01 Dunajská Streda

Vaša značka:

vybavuje: Peter Nagy/0911 732 028

Naša značka: Melisko_DS_20150303_Vyjad

vo Veľkom Mederi, dňa: 03.03.2015

VEC: Vyjadrenie k existencii podzemných vedení

Vážený Žiadateľ: Tomáš Meliško
Csermelyova 6319
929 01 Dunajská Streda

V záujmovom území Vašej stavby:

V katastrálnom území: Dunajská Streda p. č.: 2377/2, 2377/3, 2372/10

NEPRICHÁDZA

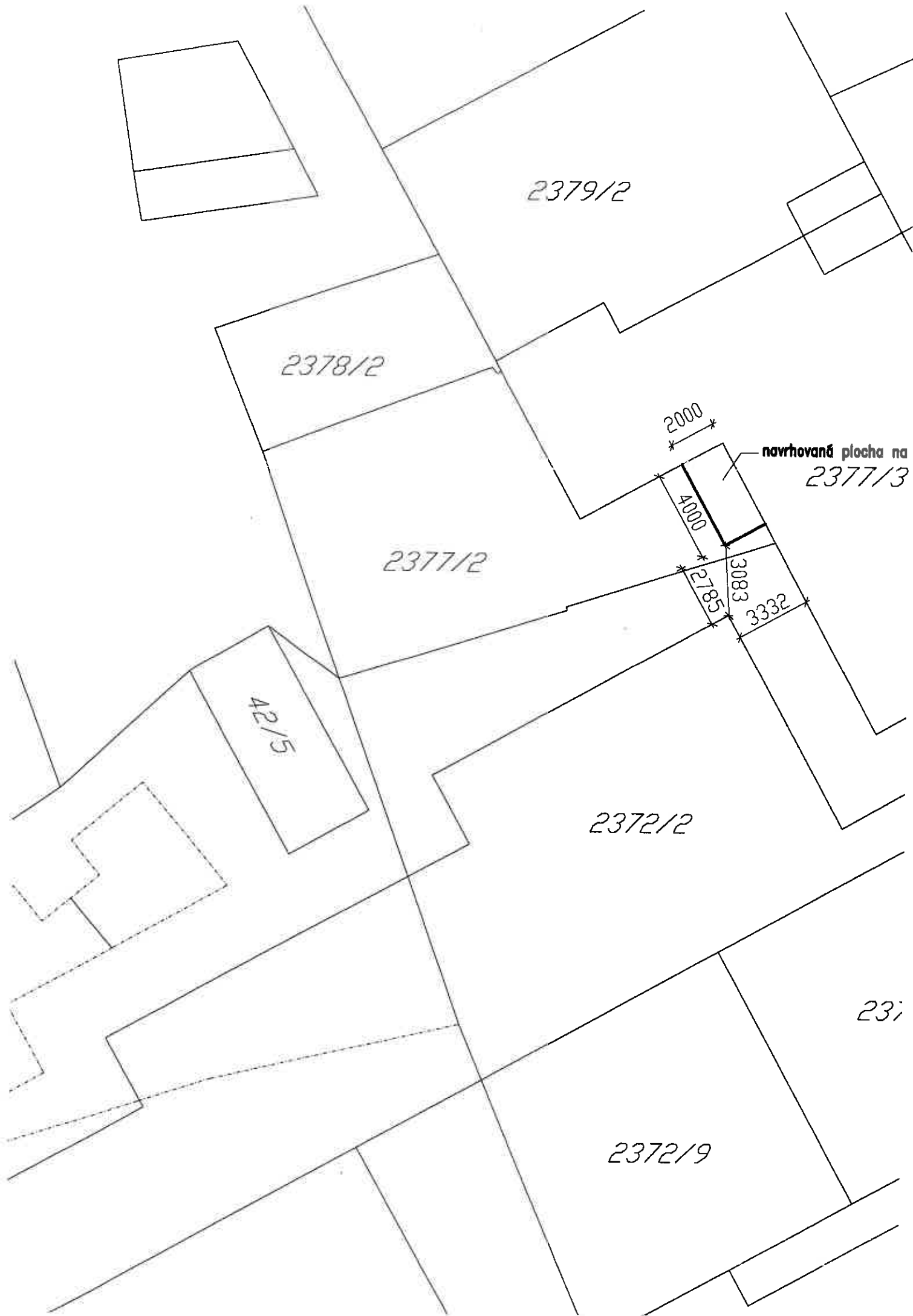
k styku s podzemnými vedeniami a zariadeniami spoločnosti MadNet a.s.

S úctou,

MadNet
MadNet a.s.
Veľký Meder
932 01 Veľký Meder



.....
za MadNet, a.s.



2379/2

2378/2

2377/2

42/5

2372/2

2372/19

2377/3

2000

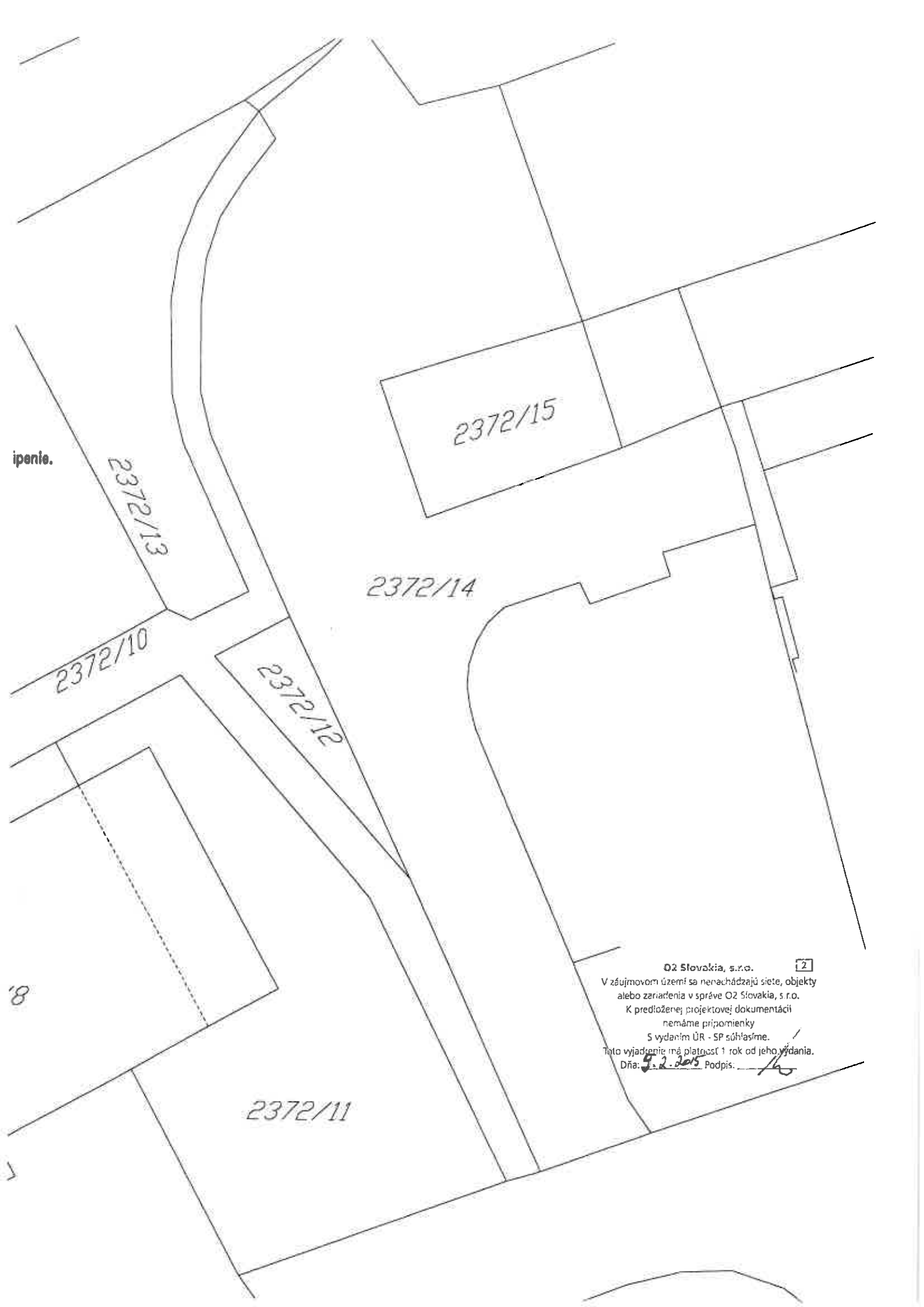
4000

2785

3083

3332

navrhovaná plocha na
2377/3



ipenie.

2372/13

2372/15

2372/14

2372/10

2372/12

2372/11

8

O2 Slovakia, s.r.o. 2

V záujmovom území sa nenachádzajú siete, objekty alebo zariadenia v správe O2 Slovakia, s.r.o.

K predloženej projektovej dokumentácii nemáme pripomienky

S vydaním ÚR - SP súhlasíme.

Toto vyjadrenie má platnosť 1 rok od jeho vydania.

Dňa: 9.2.2015 Podpis: [Signature]

**ŽIADOSŤ / OBJEDNÁVKA / VYJADRENIA O EXISTENCII PODZEMNÝCH
TELEKOMUNIKAČNÝCH ZARIADENÍ
PREVÁDZKOVATEĽA – ORANGE SLOVENSKO a.s.**

Poradové číslo: BA- 0249 / 2015

Firma:
Meno: Meliško Tomáš
Adresa: Csermelyová 6319, 92901 Dunajská Streda
telefón: 0905 / 808524

Michlovský spol. s r. o.
Lubomír Krošlák, 0908/945 130
UC 1 – údržbové centrum Piešťany
Letná 796/9, 921 01 Piešťany
tel.: 033/77 320 32
IČO : 36 203 537
DIČ : 2020169723
DIČ DPH : SK 2020169723
správca PTZ Orange Slovensko, a.s.

IČO :

DIČ :

DIČ DPH :

žiadateľ / objednatel

Adresa na doručenie :

* vyplniť ak nie je totožná s adresou firmy

Objednávka číslo : 0249 / 2015 PN

Na základe objednávky žiadam o vydanie vyjadrenia o existencii podzemných telekomunikačných zariadení (PTZ)
na stavebné práce*

Zistenie IS par.č.2377/2;

(názov stavebnej akcie - označenie prác)

Presné miesto vykonávania prác a katastrálne územie:

Dunajská Streda

parcelné číslo:

Pre vymedzenie rozsahu prác, ktorými môžu byť PTZ dotknuté

a/* príkladám situačný výkres stavebnej akcie č.:

vyhotovený v rámci projektu s názvom

projektantom

b/* ohraničujem miesto konania prác (kde sa nevypracováva projektová dokumentácia) takto:

Podľa prílohy

Vyjadrenie požadujem na účely:

ÚR,SP,realizácia,

Žiadateľ:

správca PTZ:

MICHLOVSKY, spol. s r.o.

Letná 796/9, 921 01 Piešťany

IČO:36 230 537 IČ DPH:SK 2020169723

V Piešťanoch dňa:

6.2.2015

Pečiatka:

Poradové číslo:

BA-0249 / 2015

Vybavuje: p. Krošlák, tel. 0908 945 130, v Piešťanoch,
p. Husák, tel. 0907 747 923, v Piešťanoch,

dňa: 6.2.2015

Stavebná akcia : Zistenie IS par.č.2377/2;

Miesto, kat.územie: Dunajská Streda

p.č.

Účel: ÚR,SP,realizácia,

nedôjdeku stretu PTZ prevádzkovateľa **Orange Slovensko a.s. Metodova 8, 821 08 Bratislava**

Existujúce PTZ sú chránené ochranným pásmom. V káblovej ryhe sú uložené HDPE trubky, optické káble a spojky roznej funkčnosti. Údaje o technickom stave a počte HDPE poskytneme po zdôvodnenej potrebe pri vytýčení trasy.

Pri projektovaní stavieb dodržať priestorovú normu STN 736005 a ustanovenia zákona o elektronických komunikáciach č. 351/2011 Z.z. o ochrane sieti a zariadení. Pri krížení sietí, tesných súbehoch, pri budovaní nových komunikácií a spevnených plôch pokiaľ nedochádza k prekládke, optickú trasu mechanicky chrániť žlabovaním. Všetky vynutené práce výstavbou na ochrane TKZ a prekládky trasy riešiť samostatným projektom odsúhlaseným na Orange Slovensko, a.s.. Mechanická ochrana a prekládky budú realizovné v plnej výške **na náklady investora. Realizáciu prekládky PTZ Orange pre INVESTORA vykoná Orange a.s., alebo nim poverená servisná organizácia** podľa schválenej cenovej kalkulácie Orange. Zahájenie stavebných prác v ochrannom pásme optickej trasy oznámiť správcovi PTZ.

Upozorňujeme, že

1/ vo Vašom záujmovom území, resp. v trasách Orange Slovensko a.s., sa môžu nachádzať TKZ iných prevádzkovateľov
2/ rádiokomunikačné stavby Orange Slovensko a el. prípojky ku nim, nie sú predmetom tohto vyjadrenia

Ďalej pri akýchkoľvek prácach, ktorými môžu byť ohrozené alebo poškodené PTZ, ste povinný vykonať všetky objektívne účinné ochranné opatrenia najmä tým, že zabezpečíte:

- pred začatím zemných prác **vytýčenie** a vyznačenie polohy PTZ priamo na povrchu terénu objednať u správcu PTZ / vyznačenie podzemnej trasy si prevedie objednavateľ farbou alebo kolkmi /
- preukázateľné oboznámenie pracovníkov, vykonávajúcich zemné práce, s vytýčenou a vyznačenou polohou PTZ a upozornenie pracovníkov vykonávajúcich zemné práce na možnú polohovú odchýlku +/- 30 cm skutočného uloženia PTZ od vyznačenej polohy na povrchu terénu, aby pri prácach v miestach výskytu vedení a zariadení pracovali s najväčšou opatnosťou a bezpodmienečne nepoužívali nevhodné náradie (napr. hĺbiace stroje) vo vzdialenosti najmenej 1 m (v ochrannom pásme 1,5 m) na každú stranu od vyznačenej polohy PTZ, okrem pretlakov,
- dodržanie zákazu prechádzania ťažkými vozidlami, kým sa nevykoná ochrana proti mechanickému poškodeniu
- nad optickou trasou dodržanie zákazu skládok a budovania zariadení, ktoré by znemožňovali prístup k PTZ
- súhlas prevádzkovateľa a správcu pri zmene nivelety nad trasou PTZ
- aby odkryté časti PTZ boli riadne zabezpečené proti prevysu, ohrozeniu a poškodeniu nepovolanou osobou
- pred záhrom previesť zhutnenie zeminy pod HDPE trasou, obnoviť krytie a značenie (zákrytové dosky, fólia, markery)
- aby bezodkladne oznámili každé poškodenie PTZ na tel. Číslo 033 / 77 320 32, mob. 0907 721 378
- overenie výškového a stranového uloženia PTZ ručnými sondami (vzhľadom na to, že nezodpovedáme za zmeny priestorového uloženia PTZ vykonané bez nášho vedomia),
- pred záhrom obnažených miest PTZ prizvať pracovníka servisu ku kontrole, kde bude vystavený zápis o nepoškodení trasy, dodržania podmienok vyjadrenia prevádzkovateľa a správcu PTZ
- ďalšie podmienky prevádzkovateľa a správcu PTZ :

xxxxxxx

Nedodržanie podmienok ochrany verejnoprospešného zariadenia PTZ je porušením právnej povinnosti podľa § 68 zákona č. 351/2011 a TZ. Toto vyjadrenie platí len v rozsahu nami overenej dokumentácie a pre rozsah prác vyznačených, alebo vymedzených v časti I. tohoto tlačiva. Vyjadrenie stráca platnosť dole uvedeným dátumom.

Vytýčenie vedenia verejnej elektronickej komunikačnej siete vykoná spoločnosť Orange Slovensko, a.s. na základe objednávky do 3 týždňov od jej doručenia. Na objednávke **uvedte číslo vyjadrenia o existencii PTZ.**

Polohu TKZ posúdil a do predložených podkladov zakreslil:

Krošlák

kniha plánov :	xxxx	list č. :
kniha plánov :	xxxx	list č. :
kniha plánov :	xxxx	list č. :

PTZ sú v dotknutom území zakreslené len **orientačne**. Za zakreslenie všetkých existujúcich PTZ do projektovej dokumentácie však podľa § 68 ods. 1 zákona č. 351/2011 Z.z. o elektronických komunikáciach zodpovedá projektant !

MICHLOVSKÝ, spol. s r. o.

Letná 796/9, 821 01 Piešťany

IČO: 36 230 537 IČ DPH: SK2020169723

Za správcu PTZ

30.12.2015

Toto vyjadrenie stráca platnosť !

ipnie.

2372/13

2372/15

2372/14

2372/10

2372/12

2372/11

'8

134 249 12015

V záujmovom území sa **NENACHADZAJU**
 pozemné telekomunikačné zariadenia spoločnosti
ORANGE SLOVENSKO, a.s.
 Zákos a vyjadrenie má platnosť 6 mesiacov.
 Michiovsý spol.s r.o., Letná 796/9, 921 01 Piešťany
 UC 1, tel.: 033 77 320 32, 0908 945 130
 V Piešťanoch dňa: 6.2.2015



Kontakt: Slovak Telekom, a.s., Bajkalská 28, 817 62 Bratislava
číslo účtu: 2940223/7500
IČO/IČ DPH: 35 763 469/SK2020273893
Obch. register: Obchodný register Okresného súdu BA I, Sa 2081/B



RO 06 688 721 5 SK

Číslo vyjadrenia: 6611502219

Cena dobierky: 19,99 Euro

Dobierka na účet
Dátum podania:
10.02.2015

40951383-1-5
29-2 K

Tomáš Meliško
Csermelyova 6319
929 01 Dunajská Streda

Vyjadrenie k existencii telekomunikačných vedení a rádiových zariadení a všeobecné podmienky ochrany siete spoločnosti Slovak Telekom, a.s.

Vyjadrenie nie je možné použiť pre potreby územného a stavebného konania.

Vydané pre:

Stavebník	Tomáš Meliško	
Záujmové územie	Názov stavby	Odkúpenie pozemku.
	Dôvod žiadosti	Informatívne
	Účel stavby	Nezadané
	Katastrálne územie	Dunajská Streda
	Parcelné číslo	časť p.č. 2377/2

Číslo vyjadrenia:
6611502219

Platnosť vyjadrenia do:
06.08.2015

Dátum vydania:
06.02.2015

Žiadateľ vo svojej žiadosti vyznačil záujmové územie a vyplnil všetky potrebné údaje pre vydanie vyjadrenia o existencii telekomunikačných vedení a rádiových zariadení (ďalej len Vyjadrenie). Žiadateľ zodpovedá za správnosť a úplnosť vyplnenej žiadosti a zároveň, že uvedené parcelné čísla zodpovedajú vyznačenému záujmovému územiu v mape zobrazenej nižšie (ďalej len polygón).

Na základe Vašej žiadosti o vyjadrenie Vám Slovak Telekom, a.s. dáva nasledovné stanovisko pre vyznačené záujmové územie.

Dôjde do styku

so sieťami elektronických komunikácií (ďalej len SEK) spoločnosti Slovak Telekom, a.s.

- Existujúce zariadenia sú chránené ochranným pásmom (§68 zákona č. 351/2011 Z. z.) a zároveň je potrebné dodržať ustanovenie §65 zákona č. 351/2011 Z. z. o ochrane proti rušeniu.
- Vyjadrenie stráca platnosť uplynutím doby platnosti uvedenej vyššie vo vyjadrení, v prípade zmeny vyznačeného polygónu, dôvodu žiadosti, účelu žiadosti, v prípade ak uvedené parcelné číslo v žiadosti nezodpovedá vyznačenému polygónu alebo ak si stavebník nespĺní povinnosť podľa bodu 3.
- Stavebník alebo ním poverená osoba je povinná v prípade ak zistil, že jeho zámer, pre ktorý podal uvedenú žiadosť je v kolízii so SEK Slovak Telekom, a.s. alebo zasahuje do ochranného pásma týchto sietí (najneskôr pred spracovaním projektovej dokumentácie stavby), vyzvať spoločnosť Slovak Telekom, a.s. na stanovenie konkrétnych podmienok ochrany alebo preloženia SEK prostredníctvom zamestnanca spoločnosti povereného správou sietí:

Juraj Csiba, juraj.csiba@telekom.sk, +421 2 58829621

Číslo vyjadrenia: 6611502219



4. V zmysle § 66 ods. 7 zákona č. 351/2011 Z.z. o elektronických komunikáciách sa do projektu stavby musí zakresliť priebeh všetkých zariadení v mieste stavby. Za splnenie tejto povinnosti zodpovedá projektant.
5. Zároveň upozorňujeme stavebníka, že v zmysle §66 ods. 10 zákona č. 351/2011 Z.z. je potrebné uzavrieť dohodu o podmienkach prekládky telekomunikačných vedení s vlastníkom dotknutých SEK. Bez uzavretia dohody nie je možné preložiť/zrealizovať prekládku SEK.
6. Upozorňujeme žiadateľa, že v textovej časti vykonávacieho projektu musí figurovať podmienka ST o zákaze zriaďovania skládok materiálu a zriaďovania stavebných dvorov počas výstavby na existujúcich podzemných kábloch a projektovaných trasách prekládok podzemných telekomunikačných vedení a zaradení.
7. V prípade ak na Vami definovanom území v žiadosti o vyjadrenie sa nachádza nadzemná telekomunikačná sieť, ktorá je vo vlastníctve Slovak Telekom, a.s., je potrebné zo strany žiadateľa zabezpečiť nadzemnú sieť proti poškodeniu alebo narušeniu ochranného pásma.

8. Nedodržanie vyššie uvedených podmienok ochrany zariadení je porušením povinností podľa § 68 zákona č. 351/2011Z.z. o elektronických komunikáciách v platnom znení.



9. V prípade, že žiadateľ bude so zemnými prácami alebo činnosťou z akýchkoľvek dôvodov pokračovať po tom, ako vydané vyjadrenie stratí platnosť, je povinný zastaviť zemné práce a požiadať o nové vyjadrenie. Pred realizáciou výkopových prác je stavebník povinný požiadať o vytýčenie TKZ. Vzhľadom k tomu, že na Vašom záujmovom území sa môžu nachádzať zariadenia iných prevádzkovateľov, ako sú napr. rádiové zariadenia, rádiové trasy, televízne káblové rozvody, Slovak Telekom, a.s. týmto upozorňuje žiadateľa na povinnosť vyžiadať si obdobné vyjadrenie od prevádzkovateľov týchto zariadení.

10. Vytýčenie polohy telekomunikačných zariadení vykoná Slovak Telekom a.s. na základe samostatnej objednávky do troch týždňov od jej doručenia na adresu spoločnosti alebo ju odovzdáte technikovi:

Tibor Szabo, tibor.szabo@telekom.sk, +421 31 5526040, 0903730634

V objednávke v dvoch vyhotoveniach uveďte číslo tohto vyjadrenia a dátum jeho vydania.

11. Stavebník alebo ním poverená osoba je povinná bez ohľadu vyššie uvedených bodov dodržať pri svojej činnosti aj Všeobecné podmienky ochrany SEK spoločnosti Slovak Telekom, a.s.
12. Žiadateľ môže vyjadrenie použiť iba pre účel, pre ktorý mu bolo vystavené. Žiadateľ nie je oprávnený poskytnuté informácie a dáta ďalej rozširovať, prenajímať alebo využívať bez súhlasu spoločnosti Slovak Telekom, a.s.
13. Žiadateľa zároveň upozorňujeme, že v prípade ak plánuje napojiť nehnuteľnosť na telekomunikačnú sieť úložným vedením, je potrebné do projektu pre územné rozhodnutie doplniť aj telekomunikačnú prípojku.
14. Poskytovateľ negarantuje geodetickú presnosť poskytnutých dát, Poskytnutie dát v elektronickej forme nezbavuje žiadateľa povinnosti požiadať o vytýčenie.
15. Prílohy k vyjadreniu:
- Všeobecné podmienky ochrany SEK
 - Situačný výkres obsahujúci záujmové územie žiadateľa



Slovak Telekom a.s.
Právny oddelenie
Bratislava

48

za prevádzkovateľa zariadenia



Všeobecné podmienky ochrany SEK

1. V prípade, že zámer stavebníka, pre ktorý podal uvedenú žiadosť, je v kolízii so SEK Slovak Telekom, a.s. alebo zasahuje do ochranného pásma týchto sietí, je stavebník po konzultácii so zamestnancom Slovak Telekom, a.s. povinný zabezpečiť:

- Ochranu alebo preloženie sietí v zmysle konkrétnych podmienok určených zamestnancom Slovak Telekom, a.s.
- Vypracovanie projektovej dokumentácie v prípade potreby premiestnenia telekomunikačného vedenia
- Odsúhlasenie projektovej dokumentácie v prípade potreby premiestnenia telekomunikačného vedenia

V lokalite predmetu Vašej žiadosti je oprávnený vykonávať práce súvisiace s preložením sietí (alebo vybudovaním telekomunikačnej prípojky) iba zmluvný partner:

Julius Varga, julius.varga@nevitel.sk, 0903 455788

UPOZORNENIE: V káblovej ryhe sa môže nachádzať viac zariadení (káble, potrubia) s rôznou funkčnosťou.

2. Pri akýchkoľvek prácach, ktorými môžu byť ohrozené alebo poškodené zariadenia, je žiadateľ povinný vykonať všetky objektívne účinné ochranné opatrenia tým, že zabezpečí:

- Pred začatím zemných prác vytýčenie a vyznačenie polohy zariadení priamo na povrchu terénu,
- Preukázateľné oboznámenie zamestnancov, ktorí budú vykonávať zemné práce, s vytýčenou a vyznačenou polohou tohto zariadenia a tiež s podmienkami, ktoré boli na jeho ochranu stanovené
- Upozornenie zamestnancov vykonávajúcich zemné práce na možnú polohovú odchýlku ± 30 cm skutočného uloženia zariadenia od vyznačenej polohy na povrchu terénu
- Upozornenie zamestnancov, aby pri prácach v miestach výskytu vedení a zariadení pracovali s najväčšou opatrnosťou a bezpodmienečne nepoužívali nevhodné náradie (napr. hĺbiace stroje)
- Aby boli odkryté zariadenia riadne zabezpečené proti akémukoľvek ohrozeniu, krádeži a poškodeniu vo vzdialenosti 1,5 m na každú stranu od vyznačenej polohy zariadenia
- Zhutnenie zeminy pod káblami pred jeho zakrytím (zasypaním)
- Bezodkladné oznámenie každého poškodenia zariadenia na telefónne číslo 12129
- Overenie výškového uloženia zariadenia ručnými sondami (z dôvodu, že ST nezodpovedá za zmeny priestorového uloženia zariadenia vykonané bez vedomia ST)

UPOZORNENIE: V prípade, že počas výstavby je potrebné zvýšiť, alebo znížiť krytie tel. káblov je toto možné vykonať len so súhlasom povereného zamestnanca ST.

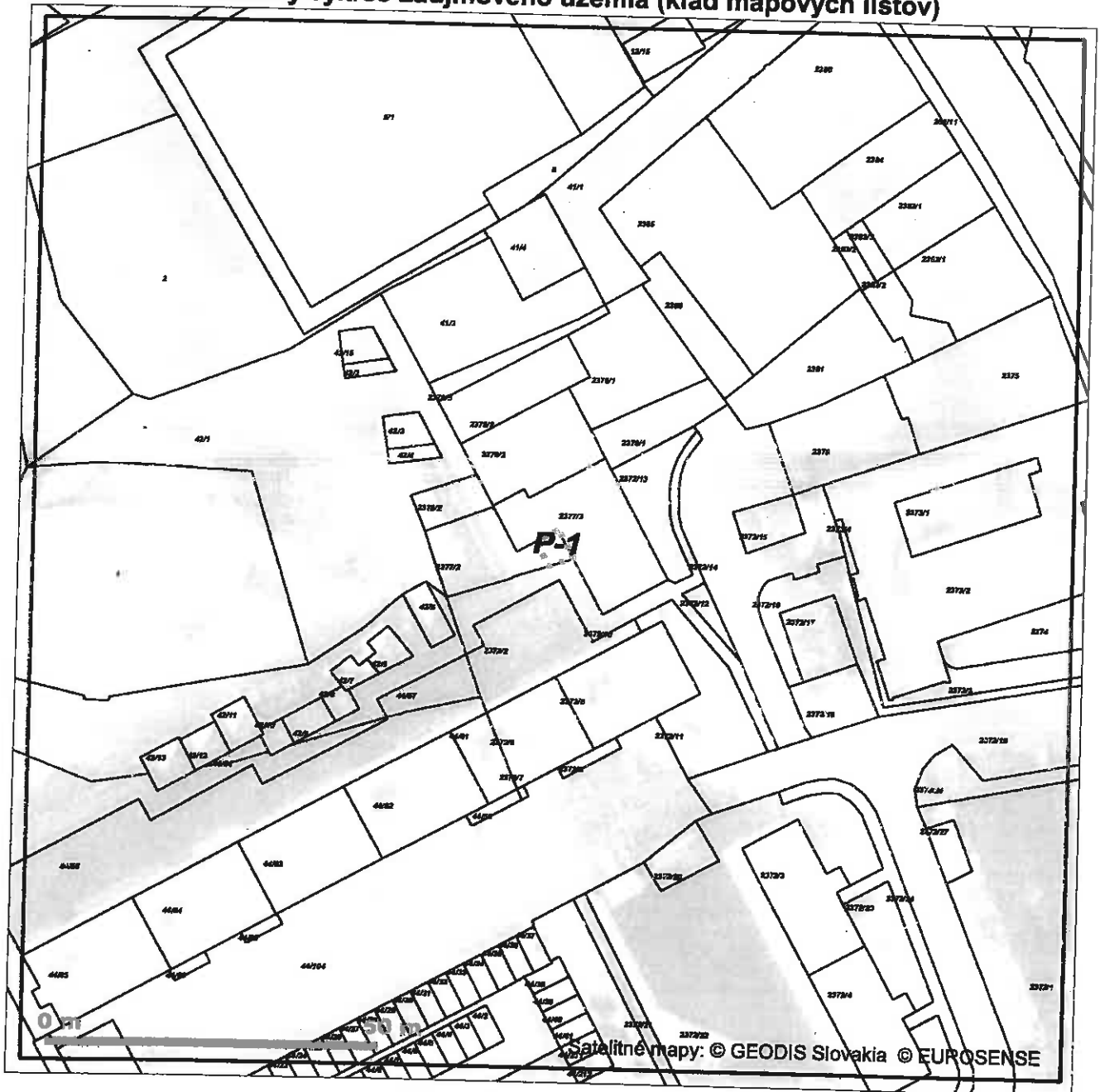
3. V prípade požiadavky napojenia lokality, resp. objektu, na VSST (verejná sieť ST) je potrebné si podať žiadosť o určenie bodu napojenia, (www.telekom.sk).

4. Žiadame dodržať platné predpisy podľa STN 73 6005 pre priestorovú úpravu vedení v plnom rozsahu.



Platí iba s číslom vyjadrenia 6611502219.
Zakreslené polohy zariadení v prílohe sú iba informatívne.

Situačný výkres zaujmového územia (klad mapových listov)



Satelitné mapy: © GEODIS Slovakia © EUROSENSE

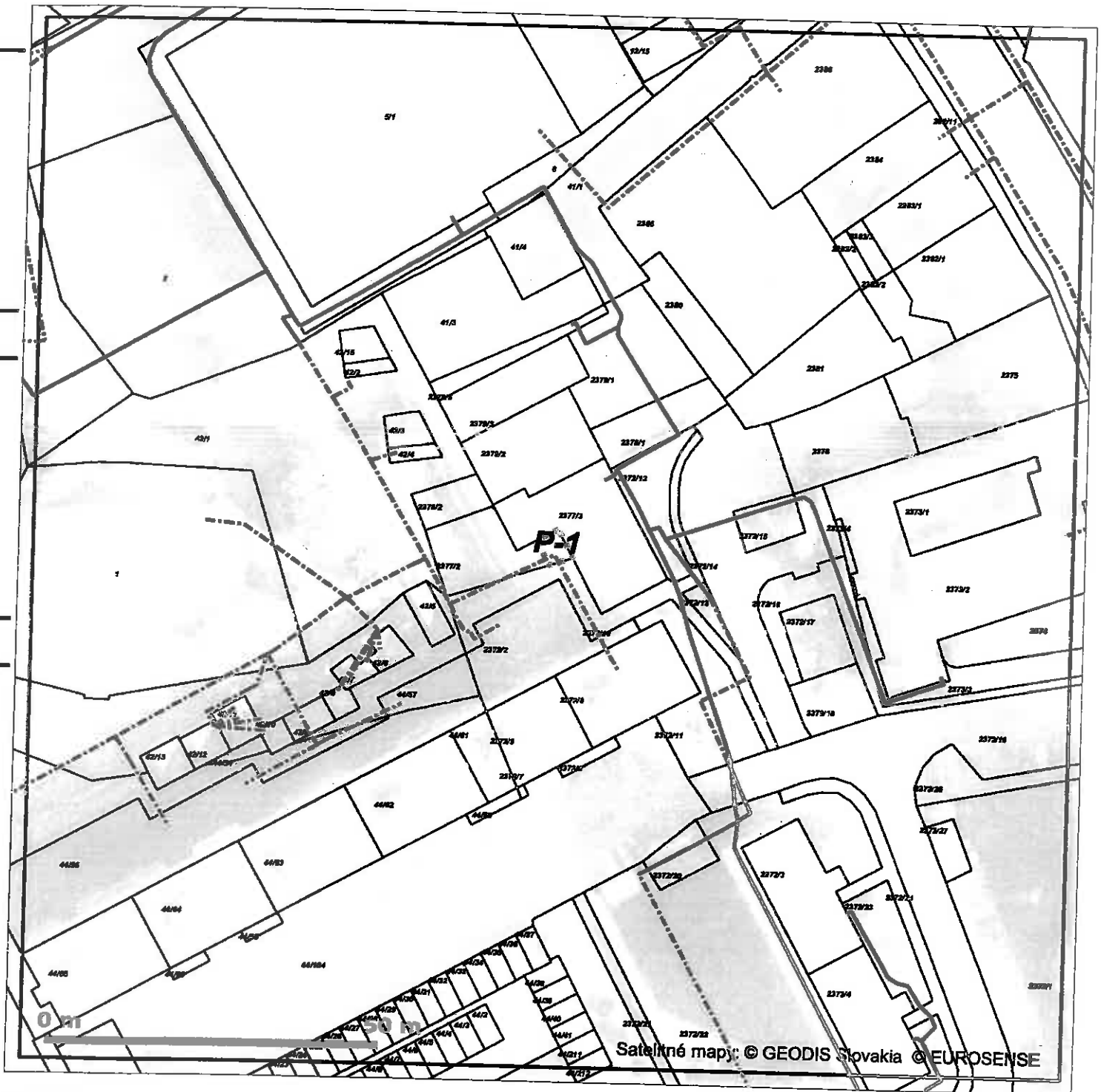
Handwritten notes and stamps in the bottom left corner, including a circular stamp and some illegible text.

Handwritten signature or initials in the bottom center.



Platí iba s číslom vyjadrenia 6611502219.
Zakreslené polohy zariadení v prílohe sú iba informatívne.

Situačný výkres - list P-1



Satelitné mapy: © GEODIS Slovakia © EUROSENSE

LEGENDA

- ☐ Záujmové územie
- ⊙ Bod napojenia
- Trasa podzemných oznamovacích vedení ST - zameraný priebeh
- - - Trasa podzemných oznamovacích vedení ST - nezameraný priebeh
- ⋯ Trasa podzemných oznamovacích vedení ST - odhadovaný priebeh

- Trasa káblovodu alebo kolektoru - zameraný priebeh
- - - Trasa káblovodu alebo kolektoru - nezameraný priebeh
- ☐ Šachta káblovodu alebo kolektoru
- Trasa podzemných elektrických vedení ST - zameraný priebeh
- - - Trasa podzemných elektrických vedení ST - nezameraný priebeh
- ⋯ Trasa podzemných elektrických vedení ST - odhadovaný priebeh

Slovak Telekom, a. s., Bajkalská 28, 817 62 Bratislava
číslo účtu: 2940223/7500
ICO/ICO DPH: 35 763 469/SK2020273893
Obchodný register Okresného súdu BA I, Sa 2081/B

Zápisnica o vytýčení podzemného telekomunikačného vedenia a zariadenia



Dňa**25.2.2015**..... bolo vytýčené podzemné telekomunikačné vedenie a zariadenie (ďalej len PTZ) transportnej siete* - prístupovej

siete* v katastrí obce **Dunajská Streda**

ulica **Vámbériho**

okres **Dunajská Streda**

Vytýčenie sa vykonalo v **Dunajská Streda Vámbériho**

.....(pomocou káblového hľadača a knihy plánov)

na základe objednávky **Objednávka na vytýčenie pozemných telekomunikačných sietí Tomáš Meliško**

zo dňa**18.2.2015**.....

na akciu **Stavebné práce**

a to na všetkých miestach požadovaných pri vytyčovaní zamestnancami objednávateľa, ktorí si vytýčenú trasu vyznačili
...**Farbou**..... Organizačný útvar ST nezodpovedá za stav a prípadné premiestnenie tohto vyznačenia.

Na vytýčenom úseku sa nachádza pomocné zariadenie (pätník, KV, nadložné lano uzemňovacej sústavy, prepojovací objekt, „spojky..UR ,Optika), ktoré je súčasťou PTZ a nesmie sa s ním bez dovolenia organizačnej zložky telekomunikácií manipulovať*.

Vytýčené PTZ je chránené ochranným pásmom podľa § 68 ods.5 zákona č. 351/2011 Z. z. o elektronických komunikáciách.

Organizačný útvar ST upozorňuje, že pri práci v blízkosti PTZ sa musia dodržiavať platné právne predpisy, najmä § 68 zákona č. 351/2011 Z.z. o elektronických komunikáciách, vyhláška SÚBP č. 374/1990 Zb. o bezpečnosti práce a technických zariadení pri stavebných prácach, STN 73 3050 Zemné práce, STN 73 6005 Priestorová úprava vedenia technického vybavenia a podmienky organizačného útvaru ST uvedené vo vyjadrení o existencii PTZ zo dňa **6.2.2015**..... číslo **6611502219**.....

Potrebné je najmä:

- akékoľvek zemné práce bližšie ako 1,5 m od osi trasy PTZ vykonávať len ručne,
- dodržiavať opatrnosť v celom ochrannom pásme, t. j. do hĺbky 2 m a výšky 2 m počítané od úrovne zeme*,
- po odkrytí PTZ ho chrániť aj proti preveseniu alebo poškodeniu nepovolanou osobou,
- križovania a súběhy PTZ vykonať podľa platných noriem,
- lôžko PTZ pred zahádzaním zapieskovať a zhrtnúť,
- pred zasypaním PTZ bezpodmienečne prizvať zodpovedného zamestnanca príslušného organizačného útvaru ST ku kontrole, či nedošlo k poškodeniu PTZ,
- nad trasou PTZ dodržiavať zákaz prechádzania ťažkými vozidlami, kým sa nevykoná ochrana proti mechanickému poškodeniu (napr. betónovými panelmi), a zabezpečiť, aby nedochádzalo k prejazdom na iných ako chránených miestach,
- nad trasou PTZ dodržiavať zákaz skládok a budovania zariadení, ktoré by znemožňovali prístup k PTZ,
- bez súhlasu organizačného útvaru ST neznižovať a nezvyšovať vrstvu zeminy nad PTZ,
- pri odkope PTZ, ktoré je označené markermi, ich vyhľadať a po skončení prác znova osadiť na pôvodné miesta pod dohľadom príslušného zamestnanca organizačného útvaru ST,
- v prípade zničenia vyznačenia, vytrhania vytyčovacích kolíkov alebo v prípade začatia zemných prác v mieste vytýčenia neskôr ako do 30 dní odo dňa vytýčenia dať PTZ znova vytýčiť,
- objednávateľ preukázateľne oboznámi zamestnancov, ktorí vykonávajú zemné práce, s vytýčenou trasou PTZ a s podmienkami práce v jeho blízkosti. Prípadné poškodenie PTZ objednávateľ ihneď ohlásí na adresu:

.....

.....

tel. č.**0903730634**.....

- ďalšie podmienky určí **pán Csiba 0903826663**

.....

Objednávateľ vyhlasuje, že vytýčenie sa vykonalo podľa jeho požiadaviek, a to na všetkých miestach, kde podľa projektovej dokumentácie* – ohraničeného miesta konania prác* podľa I. časti žiadosti o vyjadrenie.

zo dňa..... môže dôjsť k ohrozeniu PTZ.

Situačný náčrt vytýčeného PTZ je neoddeliteľnou súčasťou tejto zápisnice.

x Príloha

V **Dunajskej Strede**.....25.2.2015.....

[Handwritten signature]

.....
za objednávateľa

Szabó

[Handwritten signature]

.....
za Slovak Telekom, a. s.

