

1	
Mestský úrad Dunajská Streda	
Dátum: 19-06-2018	
Podanie číslo: 35789	Číslo spisu: 26930
Prílohy/listy	Vybavuje:

Mestský úrad Dunajská Streda  
 Odbor finančný a evidencia majetku  
 Hlavná 50/16  
 929 01 Dunajská Streda

### Žiadosť o odkúpenie pozemku

Meno a priezvisko žiadateľa.....Pavol Rybár.....

Adresa trvalého pobytu.....

Pozemok : časť pozemku s parc. číslom 2189/53  
 katastr. územie Dunajská Streda

Dôvod : dodatočné stavebné povolenie – stavba mierne zasahuje na pozemok  
 2189/53

Výmera jednanej časti pozemku – ~~2,0~~ m<sup>2</sup>  
 3,0 m<sup>2</sup>

V Dunajskej Strede dňa.....19.06.....2018

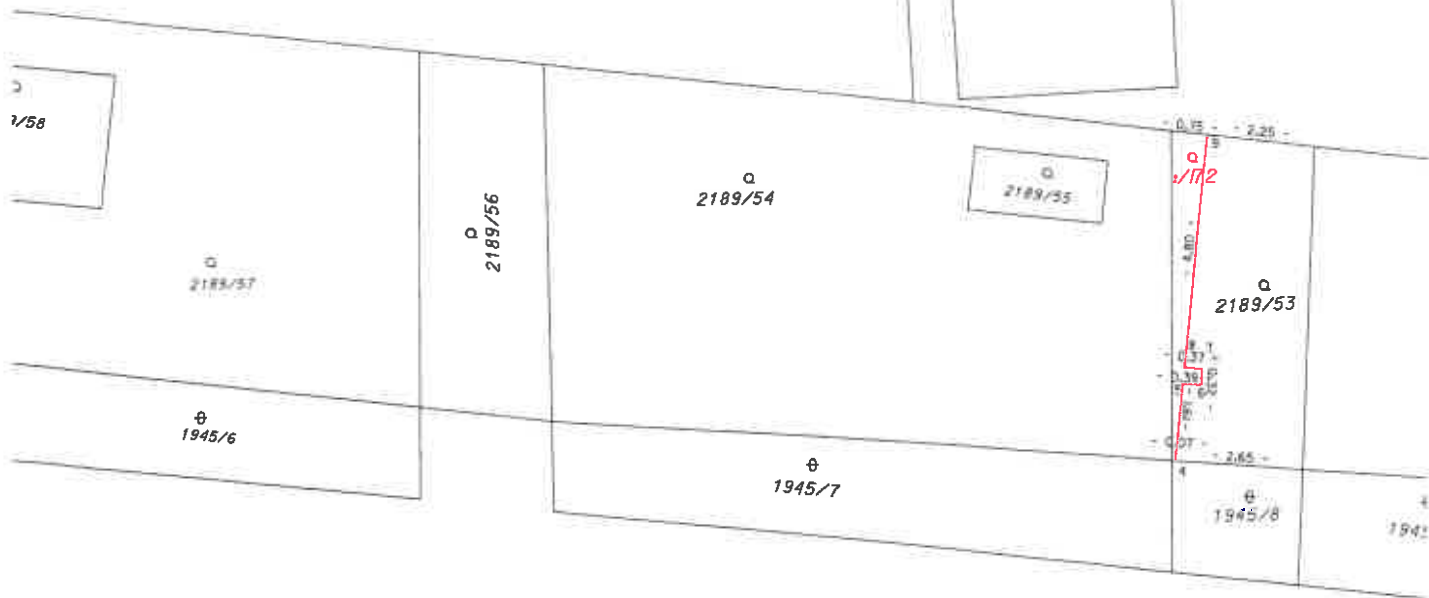
Prílohy :

- geometrický plán
- potvrdenia o existencii podzemných vedení (ZsE, ZsVS, SPP, Telekom)
- znalecký posudok predmetnej časti pozemku 35 €/m<sup>2</sup> - ESTE SA DOLOŽI
- súhlas vlastníkov susedných pozemkov, ktorí majú právo prechodu na danej parcele



□  
2189/35

□  
2189/37

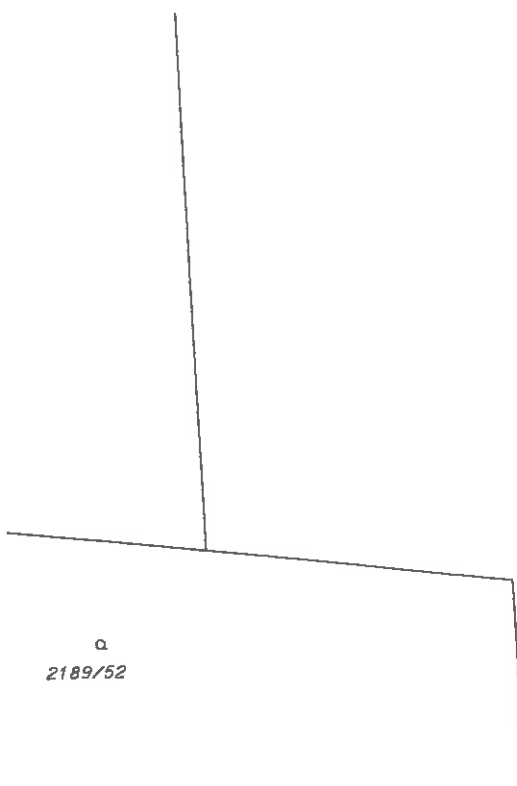


# VÝKAZ VÝMER

Doterajší stav					Zmeny					Nový stav				
Číslo parcely			Výmera		Druh pozemku	Diel	k parcele číslo	od parcely číslo	m2	číslo parcely	Výmera		Druh pozemku	Vlastník (inú opr.osoba) adresa (sídlo)
PK vložky	PK	KN	ha	m2							ha	m2		
3251		2189/53	19		záhrady					2189/53	16		záhrady 4	Mesto Dun.Stréda Hlavná 50/16,DS
										2189/172	3		záhrady 4	Mesto Dun.Stréda Hlavná 50/16,DS
Spolu:			19								19			

Stav prvény je totožný s registrom C KN

Legenda : kód spôsobu využívania : 4 - Pozemok prevažne v zastavanom území obce alebo v záhradkárskej osade



SPOPLATNENÉ PODĽA  
Zákona č. 145/95 Z.z.

Geometrický plán je podkladom na právne úkony, keď údaje doterajšieho stavu výkazu výmer sú zhodné s údajmi platných výpisov z katastra nehnuteľností

Vyhotovitel: <b style="font-size: 1.2em;">GEOPLAN</b> Ing. Tibor Gyulai ul. bisk. Kondého 5138/38 929 Ol Dunajská Streda Mobil : 0905322563 IČO : 32313993	Kraj <i>Trnavský</i>	Okres <i>Dunajská Streda</i>	Obec <i>Dunajská Streda</i>
	Kat. územie <i>Dunajská Streda</i>	Číslo plánu <i>1034/2018</i>	Mapový list č. <i>DS 4-0/33</i>
<b>GEOMETRICKÝ PLÁN</b> na <i>oddelenie parcely č. 2189/172</i>			
Vyhotovil		Autorizačne overil	
Dňa: <i>29.05.2018</i>	Meno: <i>Ing. Tibor Gyulai</i>	Dňa: <i>29.05.2018</i>	Meno: <i>Ing. Tibor Gyulai</i>
Nové hranice boli v prírode označené <i>betónom</i>		Úradne overil Meno: <i>Ing. Denisa Pastírová</i>	
Záznam podrobného merania (meračský náčrt) č. <i>6462</i>		Dňa: <i>04-06-2018</i> Číslo: <i>GA-1009/2018</i>	
Súradnice bodov označených číslami a ostatné, meračské údaje sú uložené vo všeobecnej dokumentácii		Úradne overené podľa § 9 zákona NR SR č. 215/1995 Z.z. o geodézii a kartografii	
Pečiatka a podpis		Pečiatka a podpis	







2005/07

**Znalec:**

Ing. Eva Kirinolezka - znalec v odbore stavebníctvo, odvetvie pozemné stavby a odhad hodnoty nehnuteľností

Evidenčné číslo znalca

Mobil:

E-mail:

**Zadávatel':** Pavol Rvbár

**Korešpondenčná adresa:** Pavol Rybár

**Číslo spisu (objednávky):** Objednávka zo dňa 14. júna 2018

# ZNALECKÝ POSUDOK

číslo 4/2018

**Vo veci:**

Stanovenia všeobecnej hodnoty Geometrickým plánom na oddelenie parcely č. 2189/172, číslo plánu 1034/2018, úradne overený Okresným úradom Dunajská Streda, katastrálny odbor pod číslom 61-1289/2018 dňa 04.06.2018 vytvoreného pozemku parcely KN registra "C" číslo 2189/172 v katastrálnom území Dunajská Streda v zmysle vyhlášky MS SR č. 492/2004 Z.z. o stanovení všeobecnej hodnoty majetku v znení neskorších predpisov a o zmene a doplnení niektorých zákonov v platnom znení k uzavretiu zmluvy o prevode vlastníctva k nehnuteľnosti.

**Počet strán (z toho príloh):** 52 strán (z toho 38 príloh)

**Počet odovzdaných vyhotovení:** 3 ks v tlačenej forme

**Pozemky:**

Všeobecná hodnota metódou polohovej diferenciacie:

65,82 €

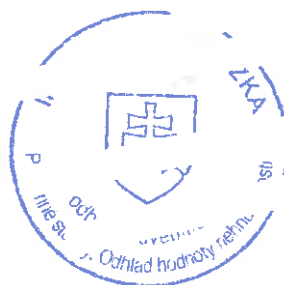
**2. REKAPITULÁCIA VŠEOBECNÝCH HODNÔT**

Názov	Všeobecná hodnota [€]
<b>Pozemky</b>	
Pozemok parcely KN registra "C" číslo 2189/172 (3 m <sup>2</sup> ), záhrady v katastrálnom území Dunajská Streda	65,82
<b>Všeobecná hodnota celkom</b>	<b>65,82</b>
<b>Všeobecná hodnota zaokrúhlene</b>	<b>66,00</b>

**3. SÚČET VŠEOBECNÝCH HODNÔT SO ZAOKRÚHLENÍM**

Všeobecná hodnota pozemku je spolu: 66,00 Eur

Slovom: Šesťdesiatšesť Eur



Komárno - Nová Stráž 25. júna 2018

Ing. Eva Kiripolszka



Úrad geodézie, kartografie a katastra Slovenskej republiky  
**VÝPIS Z KATASTRA NEHNUTEĽNOSTÍ**

Okres: Dunajská Streda

Vytvorené cez katastrálny portál

Obec: DUNAJSKÁ STREDA

Dátum vyhotovenia: 20.07.2018

Katastrálne územie: Dunajská Streda

Čas vyhotovenia: 08:39:28

**ČIASTOČNÝ VÝPIS Z LISTU VLASTNÍCTVA č. 3251**

ČASŤ A: MAJETKOVÁ PODSTATA

PARCELY registra "C" evidované na katastrálnej mape

Parcelné číslo	Výmera v m2	Druh pozemku	Spôsob využ. p.	Umiest. pozemku	Právny vzťah	Druh ch.n.
2189/ 53	19	Záhrady	4	1		, 501

Legenda:

Spôsob využívania pozemku:

4 - Pozemok prevažne v zastavanom území obce alebo v záhradkárskej osade, na ktorom sa pestuje zelenina, ovocie, okrasná nížka a vysoká zeleň a iné poľnohospodárske plodiny

Druh chránenej nehnuteľnosti:

501 - Chránená vodohospodárska oblasť

Umiestnenie pozemku:

1 - Pozemok je umiestnený v zastavanom území obce

Ostatné parcely nevyžiadané

ČASŤ B: VLASTNÍCI A INÉ OPRÁVNENÉ OSOBY

Por. číslo Príezvisko, meno (názov), rodné priezvisko, dátum narodenia, rodné číslo (IČO) a Spoluvlastnícky podiel miesto trvalého pobytu (sidlo) vlastníka

Účastník právneho vzťahu:

Vlastník

1 Mesto Dunajská Streda, Hlavná 50/16, Dunajská Streda, PSČ 929 01, SR

1 / 1

IČO :

Poznámka	List vl. 5962
Poznámka	List vl. 6567
Poznámka	List vl. 6577
Titul nadobudnutia	Z 2740/97 ZAPIS VL.PRAV. NA PC.1235/4
Titul nadobudnutia	LIST VL. 4754
Titul nadobudnutia	Z 2215/97 PREVED.GP.C.33737398-73/96
Titul nadobudnutia	Z 3894/97 DELIMITACIA
Titul nadobudnutia	Z 4400/97 PREHLASENIE
Titul nadobudnutia	Z4436/97-PREHLASENIE
Titul nadobudnutia	Z 5334/97 preved.gp.c.14061538-78/97
Titul nadobudnutia	Z 5174/97 ROZH. O URCENI SUP.C. 403/97
Titul nadobudnutia	Z727/98-PREVEDENIE GEOM.PLANU C.30014204-330/97
Titul nadobudnutia	Z 215/98 ZAPIS,PKN.VL.č.1584
Titul nadobudnutia	Z 44/98 dod.delimitácia na pč.259/1
Titul nadobudnutia	Z 43/98 delimitácia
Titul nadobudnutia	Z 2894/98 zápis budovy na pč.101/2
Titul nadobudnutia	Z 3139/98 delimitácia
Titul nadobudnutia	Z 3600/98 listina na pč.164
Titul nadobudnutia	Z 3420/98 zápis,rozhodnutie č.Výst.2941/66,X-50/98 rozhodnutie
Titul nadobudnutia	Z 2893/98 zápis
Titul nadobudnutia	Z 1531/98 urč.sup.číslo č.46/1998
Titul nadobudnutia	Z 4455/98 dodatok k delimitácie na A 602-A630
Titul nadobudnutia	Z 4642/98-Prevedenie GP č.30014204-295/98
Titul nadobudnutia	Z4693/98-delimitácia
Titul nadobudnutia	Z 4866/98 preved.geomplán č.323224642-295/98
Titul nadobudnutia	Z 5678/98 delimitačný protokol
Titul nadobudnutia	Z 6431/98 urč.sup.číslo č.850/98
Titul nadobudnutia	Z 2497/98 urč.sup.číslo č.303/98
Titul nadobudnutia	Z 6373/98 listina o urč.sup.číslo č.685/98



Úrad geodézie, kartografie a katastra Slovenskej republiky  
**VÝPIS Z KATASTRA NEHNUTEĽNOSTÍ**

Okres: Dunajská Streda

Vytvorené cez katastrálny portál

Obec: DUNAJSKÁ STREDA

Dátum vyhotovenia 20.07.2018

Katastrálne územie: Dunajská Streda

Čas vyhotovenia: 08:38:05

**VÝPIS Z LISTU VLASTNÍCTVA č. 5260**

ČASŤ A: MAJETKOVÁ PODSTATA

PARCELY registra "C" evidované na katastrálnej mape

Parcelné číslo	Výmera v m2	Druh pozemku	Spôsob využ. p.	Umiest. pozemku	Právny vzťah	Druh ch.n.
2189/ 54	87	Záhrady	4	1		, 501
2189/ 55	4	Záhrady	4	1		, 501

Legenda:

Spôsob využívania pozemku:

4 - Pozemok prevažne v zastavanom území obce alebo v záhradkárskej osade, na ktorom sa pestuje zelenina, ovocie, okrasná nízka a vysoká zeleň a iné poľnohospodárske plodiny

Druh chránenej nehnuteľnosti:

501 - Chránená vodohospodárska oblasť

Umiestnenie pozemku:

1 - Pozemok je umiestnený v zastavanom území obce

ČASŤ B: VLASTNÍCI A INÉ OPRÁVNENÉ OSOBY

Por. číslo Príezvisko, meno (názov), rodné priezvisko, dátum narodenia, rodné číslo (IČO) a Spoluvlastnícky podiel miesto trvalého pobytu (sídlo) vlastníka

Účastník právneho vzťahu:

Vlastník

1 Rybár Pavol r.

1 / 1

Dátum narodenia :

Titul nadobudnutia V-3562/11 Kúpna zmluva právopl. dňa 05.09.2011 - vz. 1870/11

ČASŤ C: ŤARCHY

Bez zápisu.

Iné údaje:

Bez zápisu.

Poznámka:

Bez zápisu.

Informatívny výpis

1/1

Údaje platné k: 19.07.2018 18:00

## Súhlas vlastníkov pozemkov

Písomný súhlas vlastníkov pozemkov, ktorí majú právo prechodu cez pozemok s parc. číslom 2189/53 v katastrálnom území Dunajskej Stredy s odpredajom časti pozemku 2189/53 podľa priloženého situačného výkresu v prospech vlastníka pozemku 2189/54 v katastrálnom území Dunajskej Stredy, Pavlovi Rybárovi,

Vlastník pozemku 2189/37: Ing. Csejtei Juraj,

v Dunajskej Streda dňa 22.05.2018 podpis.....

Vlastník pozemku 2189/52: Róthová Helena,

v Dunajskej Streda dňa 22.05.2018 podpis.....



# Žiadosť



## Žiadosť o vyjadrenie k podzemným vedeniam

1. \*Predmet – vyjadrenie bude použité pre:

- |   |  |
|---|--|
| <input type="checkbox"/> Územné konanie           | <input type="checkbox"/> Povolenie terénnych úprav       |
| <input type="checkbox"/> Stavebné konanie         | <input type="checkbox"/> Povolenie na odstránenie stavby |
| <input type="checkbox"/> Zlúčené konanie          | <input type="checkbox"/> Územný plán obce/zóny           |
| <input type="checkbox"/> Ohlásenie drobnej stavby | <input checked="" type="checkbox"/> Iné - Kúpa pozemku   |

2. \*Žiadateľ

**Tibor Juhos**

*Titul, meno a priezvisko/Obchodné meno	Dátum narodenia/IČO
Ulica	*Číslo orientačné 9290 01 Číslo súpisné
*Obec/časť obce	*PSČ
*Telefón/mobil	E-mail

3. Stavebník (iba v prípade, ak je odlišný od Žiadateľa)

Titul, meno a priezvisko/Obchodné meno	Dátum narodenia/IČO
Ulica	Číslo orientačné Číslo súpisné
Obec/časť obce	PSČ
Telefón/mobil	E-mail

4. Špecifikácia lokality

9290 01 Dunajská Streda	Dunajská Streda
*Obec/časť obce	*Okres
Dunajská Streda	2189/53
*Katastrálne územie	*Číslo parcely/parciel stavbou dotknutých pozemkov
*Názov stavby	

5. Doplnujúce údaje žiadateľa, poznámky

14.05.2018

Dňa

  
\*Podpis Žiadateľa

2189/17

2189/15

2189/13

2189/35

2189/37

2189/39

2189/41

2189/38

2189/40

2189/111

2189/57

2189/56

2189/54

2189/55

2189/53

2189/52

2189/51

1945/6

1945/7

1945/8

1945/9

2189/108

1945/10

Západoslovenská distribučná, a.s. 3

Čulenova 6, 816 47 Bratislava

1945/11  
V záujmovom území ~~prírodná~~ - neprichádza k styku s káblovými VN, NN vedeniami ZSD. Pred začiatkom zemných prác požadujeme káblové vedenia vytyčiť pracovníkom ZSD. Vzdušné vedenia požadujeme rešpektovať v plnom rozsahu. Informatívne zakreslené

dňa: 12. 12. 2020

Komunikačné káble je potrebné zakresiť na ZSE, a.s., Čulenova 6, Bratislava.

1963/156

1963/162

1963/166

1963/116

1963/158

1963/161

1963/225

1963/226

1963/157

1963/159

1963/123

1963/124

1963/126

1963/127



Západoslovenská vodárenská spoločnosť, a.s.  
Odštepny Závod Dunajská Streda  
Kračanská cesta 1233  
929 01 Dunajská Streda



### Žiadosť o vyjadrenie k existencii sietí

**Žiadateľ:** Pavol Rybár,

**Účel :** kúpa pozemku

**Pozemok:** parc. č. 2189/53  
katastrálne územie Dunajská Streda  
okres Dunajská Streda

**Príloha:** situačná mapa pozemku

v Dunajskej Streda dňa 22.05.2018

podpis.  .....



Akciová spoločnosť je zapísaná v obchodnom registri Okresného súdu Bratislava 1, oddiel Sa, vložka číslo 3481/B

Ing. Tibor Juhos

Vaša značka	Naše číslo	Vybavuje / kontakt	Bratislava
-	TD/EX/1835/2018/Uh		30. 5. 2018

Vec: Vyjadrenie k žiadosti o stanovisko k existencii plynárenských zariadení.

Predmetom tohto vyjadrenia je stanovisko spoločnosti SPP – distribúcia, a.s. (ďalej len „SPP-D“) k existencii plynárenských zariadení prevádzkovaných SPP-D a/alebo existencii ochranného a/alebo bezpečnostného pásma plynárenského zariadenia.

Záujmové územie: **Dunajská Streda p.č.2189/53**

**V záujmovom území sa plynárenské zariadenia v správe SPP-D nenachádzajú.**

S úctou,



**Uhrín Marián**  
technik technickej dokumentácie

**UPOZORNENIE:**

Toto stanovisko nie je možné použiť pre účely konaní podľa zákona o územnom plánovaní a stavebnom poriadku (stavebný zákon) v znení neskorších predpisov, prípadne iného disciplinárneho predpisu, a osobitne ho nie je možné použiť ako súčasť rozhodnutia o územnom plánovaní ani ako vyjadrenie na výkon činnosti v ochrannom a/alebo bezpečnostnom pásme plynárenských zariadení, pri ktorých by mohlo dôjsť k narušeniu alebo poškodeniu plynárenského zariadenia, jeho prevádzky alebo prevádzky distribučnej siete.

Pre vyššie uvedené účely je potrebné požiadať SPP-D o vydanie stanoviska k projektovej dokumentácii stavby a/alebo k vykonávaniu činnosti v ochrannom a/alebo bezpečnostnom pásme plynárenských zariadení.

V prípade realizácie prác mimo vyššie uvedeného záujmového územia je potrebné opätovne požiadať SPP-D o vydanie stanoviska k existencii plynárenských zariadení.

Toto stanovisko reflektuje stav (existenciu plynárenských zariadení a ich ochranných a bezpečnostných pásiem) ku dňu jeho vydania.

Zmena stanoviska SPP-D, napr. z dôvodu zmeny spôsobu prevádzkovania dotknutého plynárenského zariadenia a/alebo distribučnej siete, v budúcnosti nie je vylúčená. SPP-D nezodpovedá za prípadné škody, ktoré môžu žiadateľovi/stavebníkovi vzniknúť v dôsledku nevyžiadania si aktuálneho stanoviska k existencii plynárenských zariadení a ich ochranných a bezpečnostných pásiem.



# Dunajská Streda p.č.2189/53

inž. sieťe SPP-D sa tu nenachádzajú



Dátum: 30.05.2018  
Vytvoril: uhrinmari



Použitie v súlade s internými predpismi.  
© SPP - distribúcia, a.s.; ÚGKK SR



Číslo vyjadrenia: 6611814360  
Cena: 13.9 Euro

Pavol Rybár

## Vyjadrenie k existencii telekomunikačných vedení a rádiových zariadení a všeobecné podmienky ochrany siete spoločnosti Slovak Telekom, a.s. a DIGI SLOVAKIA, s.r.o.\*

Vyjadrenie nie je možné použiť pre potreby územného a stavebného konania.

Vydané pre:

Stavebník	Pavol Rybár	
Záujmové územie	Názov stavby	Záhradkárska chata
	Dôvod žiadosti	Pozemkové úpravy/Delenie alebo zlučovanie pozemkov
	Účel stavby	Nezadané
	Katastrálne územie	Dunajská Streda
	Parcelné číslo	2189/53

Číslo vyjadrenia:  
6611814360

Platnosť vyjadrenia do:  
21.11.2018

Dátum vydania:  
21.05.2018

Žiadateľ vo svojej žiadosti vyznačil záujmové územie a vyplnil všetky potrebné údaje pre vydanie vyjadrenia o existencii telekomunikačných vedení a rádiových zariadení (ďalej len Vyjadrenie). Žiadateľ zodpovedá za správnosť a úplnosť vyplnenej žiadosti a zároveň za to, že uvedené parcelné čísla zodpovedajú vyznačenému záujmovému územiu v mape zobrazenej nižšie (ďalej len polygón).

Na základe Vašej žiadosti o vyjadrenie Vám Slovak Telekom, a.s. dáva nasledovné stanovisko pre vyznačené záujmové územie.

### Nedôjde do styku

so sieťami elektronických komunikácií (ďalej len SEK) spoločnosti Slovak Telekom, a.s. a/alebo DIGI SLOVAKIA, s.r.o.

- Existujúce zariadenia sú chránené ochranným pásmom (§68 zákona č. 351/2011 Z. z.) a zároveň je potrebné dodržať ustanovenie §65 zákona č. 351/2011 Z. z. o ochrane proti rušeniu.
- Vyjadrenie stráca platnosť uplynutím doby platnosti uvedenej vyššie vo vyjadrení, v prípade zmeny vyznačeného polygónu, dôvodu žiadosti, účelu žiadosti, v prípade ak uvedené parcelné číslo v žiadosti nezodpovedá vyznačenému polygónu alebo k si stavebník nesplní povinnosť podľa bodu 3.
- Stavebník alebo ním poverená osoba je povinná v prípade ak zistil, že jeho zámer, pre ktorý podal uvedenú žiadosť je v kolízii so SEK Slovak Telekom, a.s. a/alebo DIGI SLOVAKIA, s.r.o. alebo zasahuje do ochranného pásma týchto siete (najneskôr pred spracovaním projektovej dokumentácie stavby), vyzvať spoločnosť Slovak Telekom, a.s. na stanovenie konkrétnych podmienok ochrany alebo preloženia SEK prostredníctvom zamestnanca spoločnosti povereného správou siete:  
Juraj Csiba, juraj.csiba@telekom.sk, +421 2 58829621

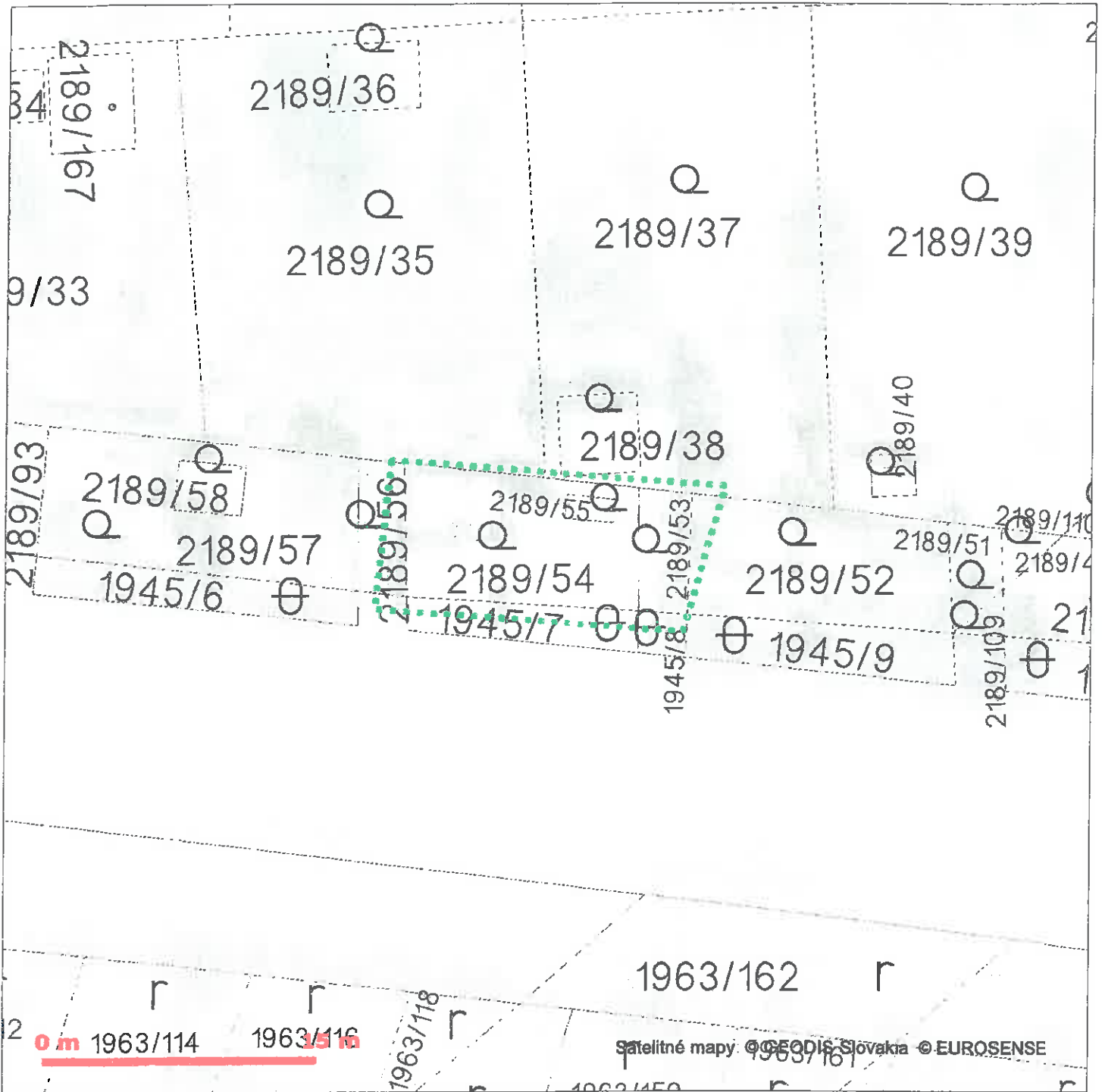
\* Spoločnosť DIGI SLOVAKIA, s.r.o., Röntgenova 26, 851 01 Bratislava, IČO: 35 701 722, spoločnosť s ručením obmedzeným zapísaná v Obchodnom registri Okresného súdu Bratislava I, oddiel Sro, vložka č. 24813/B poverila spoločnosť Slovak Telekom, a.s. na vydávanie vyjadrení podľa § 66 ods. 6 zákona č. 351/2011 Z.z. vo vzťahu k verejnej elektronickej komunikačnej sieti spoločnosti DIGI SLOVAKIA, s.r.o., na komunikáciu so žiadateľmi a na vytyčovanie vedení verejnej elektronickej komunikačnej siete spoločnosti DIGI SLOVAKIA, s.r.o. na povrchu terénu.





Platí iba s číslom vyjadrenia 6611814360 .  
Zakreslené polohy zariadení v prílohe sú iba informatívne.

### Situačný výkres zaujmového územia (klad mapových listov)



Satelitné mapy: © GEODIS Slovakia © EUROSENSE

#### LEGENDA

- ..... Zaujmové územie
- ⊕ Bod napojenia
- ..... Trasa podzemných oznamovacích vedení ST - zameraný priebeh
- ..... Trasa podzemných oznamovacích vedení ST - nezameraný priebeh
- ..... Trasa podzemných oznamovacích vedení ST - odhadovaný priebeh

- ..... Trasa káblovodu alebo kolektoru - zameraný priebeh
- ..... Trasa káblovodu alebo kolektoru - nezameraný priebeh
- Šachta káblovodu alebo kolektoru
- ..... Trasa podzemných elektrických vedení ST - zameraný priebeh
- ..... Trasa podzemných elektrických vedení ST - nezameraný priebeh
- ..... Trasa podzemných elektrických vedení ST - odhadovaný priebeh



*Handwritten signature*

Slovak Telekom, a. s., Bajkalská 28, 817 62 Bratislava

# ŽELEZNICE SLOVENSKEJ REPUBLIKY



## OBLASTNÉ RIADITEĽSTVO TRNAVA

Stredisko miestnej správy a údržby ŽTS TO Nové Zámky,  
M. R. Štefánika 74, 940 65 Nové Zámky

Ing. Tibor Juhos

Vaša značka/zo dňa :      Naša značka:      Vybavuje /☎:      V N. Zámkoch dňa  
289/2018/283103 SMSÚ ŽTS TO NZ/      Mgr. Šifalovičová      14.06.2018  
2a.15      035/229 2462

### Vec: Vyjadrenie SMSÚ ŽTS TO Nové Zámky k existencii IS

Na základe Vašej žiadosti, doručenej nám z OR Trnava, Sekcie ŽTS dňa 13.06.2018, vo veci poskytnutia informácie, tj. vyjadrenia k existencii IS v našej správe Vám SMSÚ ŽTS TO Nové Zámky oznamuje nasledovné:

Záujmovým územím sú pozemky, parcela č. 2189/54, 2189/53, 1945/7, 2189/55 v k.ú. Dunajská Streda. Uvedené pozemky sa nachádzajú na trati Komárno – Dunajská Streda, žkm 52,050 – 52,067 vpravo v smere staničenia, v minimálnej vzdialenosti cca 9,8 m od osi koľaje v správe ŽSR. SMSÚ ŽTS TO Nové Zámky neeviduje v predmetnej lokalite inžinierske siete vo svojej správe. Uvedené pozemky sa nachádzajú v ochrannom pásme dráhy a zároveň parcela č. 1945/7 je v správe ŽSR.

Upozorňujeme, že v prípade akýchkoľvek stavebných počínov je potrebné stanovisko ŽSR a povolenie MDV SR, Odboru dráhového stavebného úradu. V prílohe zasielame tri strany v zmysle, ktorých musí byť spracovaná projektová dokumentácia predložená ŽSR na vyjadrenie.

S pozdravom



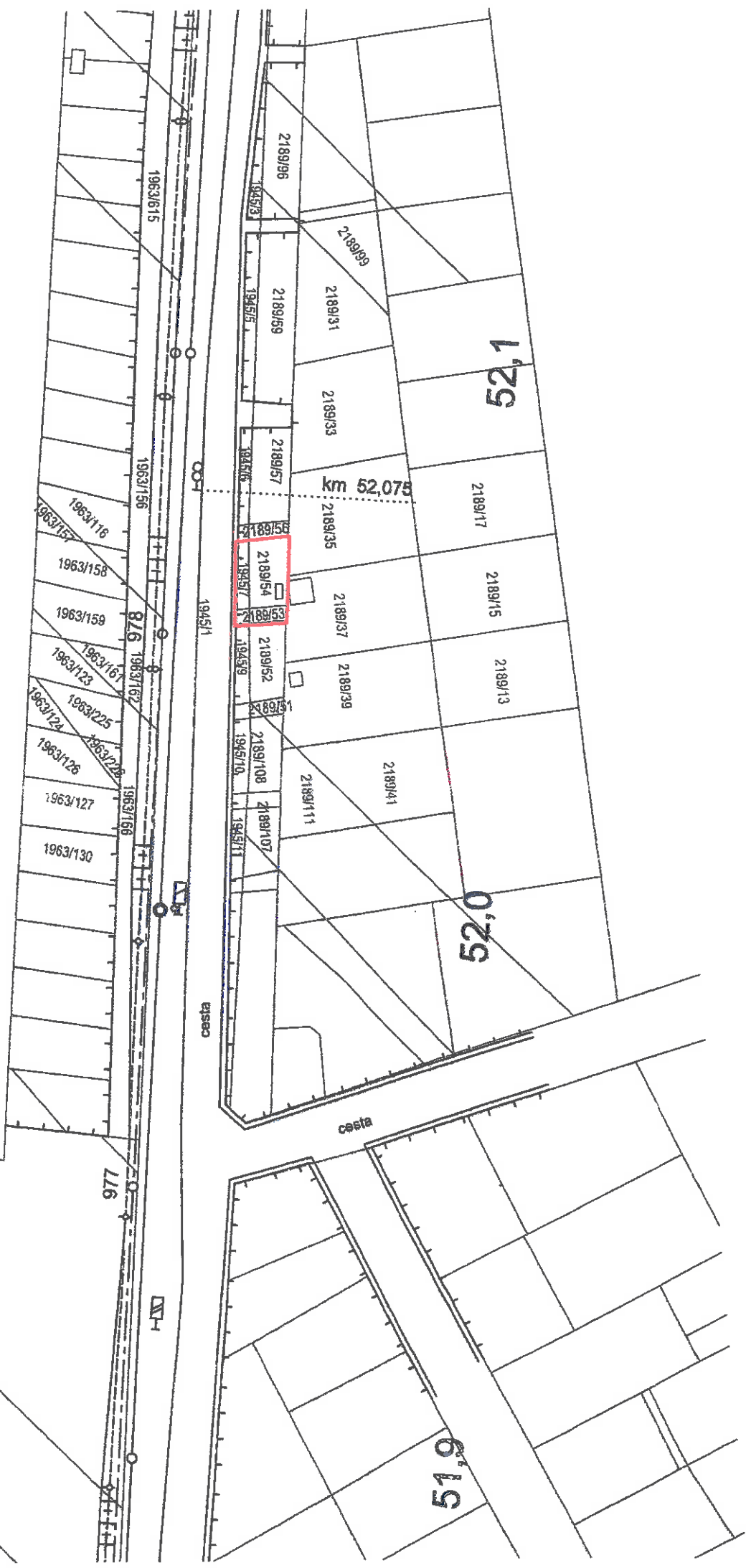
Ing. Mikloš Ján  
vedúci SMSÚ ŽTS TO Nové Zámky

Prílohy: 1 x doručená JŽM

3 strany Obsah technickej dokumentácie potrebnej ku vyjadreniu od ŽSR

smer žst. Dunajs

POSREDOVANJE  
POSREDOVANJE  
POSREDOVANJE



L26

1945/1

cesta

cesta

52,1

0,25

6,15

km 52,075

- 1963/116
- 1963/117
- 1963/118
- 1963/119
- 1963/120
- 1963/121
- 1963/122
- 1963/123
- 1963/124
- 1963/125
- 1963/126
- 1963/127
- 1963/128
- 1963/129
- 1963/130
- 1963/131
- 1963/132
- 1963/133
- 1963/134
- 1963/135
- 1963/136
- 1963/137
- 1963/138
- 1963/139
- 1963/140
- 1963/141
- 1963/142
- 1963/143
- 1963/144
- 1963/145
- 1963/146
- 1963/147
- 1963/148
- 1963/149
- 1963/150
- 1963/151
- 1963/152
- 1963/153
- 1963/154
- 1963/155
- 1963/156
- 1963/157
- 1963/158
- 1963/159
- 1963/160
- 1963/161
- 1963/162
- 1963/163
- 1963/164
- 1963/165
- 1963/166
- 1963/167
- 1963/168
- 1963/169
- 1963/170
- 1963/171
- 1963/172
- 1963/173
- 1963/174
- 1963/175
- 1963/176
- 1963/177
- 1963/178
- 1963/179
- 1963/180
- 1963/181
- 1963/182
- 1963/183
- 1963/184
- 1963/185
- 1963/186
- 1963/187
- 1963/188
- 1963/189
- 1963/190
- 1963/191
- 1963/192
- 1963/193
- 1963/194
- 1963/195
- 1963/196
- 1963/197
- 1963/198
- 1963/199
- 1963/200

- 2189/98
- 2189/99
- 2189/100
- 2189/101
- 2189/102
- 2189/103
- 2189/104
- 2189/105
- 2189/106
- 2189/107
- 2189/108
- 2189/109
- 2189/110
- 2189/111
- 2189/112
- 2189/113
- 2189/114
- 2189/115
- 2189/116
- 2189/117
- 2189/118
- 2189/119
- 2189/120
- 2189/121
- 2189/122
- 2189/123
- 2189/124
- 2189/125
- 2189/126
- 2189/127
- 2189/128
- 2189/129
- 2189/130
- 2189/131
- 2189/132
- 2189/133
- 2189/134
- 2189/135
- 2189/136
- 2189/137
- 2189/138
- 2189/139
- 2189/140
- 2189/141
- 2189/142
- 2189/143
- 2189/144
- 2189/145
- 2189/146
- 2189/147
- 2189/148
- 2189/149
- 2189/150
- 2189/151
- 2189/152
- 2189/153
- 2189/154
- 2189/155
- 2189/156
- 2189/157
- 2189/158
- 2189/159
- 2189/160
- 2189/161
- 2189/162
- 2189/163
- 2189/164
- 2189/165
- 2189/166
- 2189/167
- 2189/168
- 2189/169
- 2189/170
- 2189/171
- 2189/172
- 2189/173
- 2189/174
- 2189/175
- 2189/176
- 2189/177
- 2189/178
- 2189/179
- 2189/180
- 2189/181
- 2189/182
- 2189/183
- 2189/184
- 2189/185
- 2189/186
- 2189/187
- 2189/188
- 2189/189
- 2189/190
- 2189/191
- 2189/192
- 2189/193
- 2189/194
- 2189/195
- 2189/196
- 2189/197
- 2189/198
- 2189/199
- 2189/200

**Slovenský zväz záhradkárov, Základná organizácia 7 58, Trhovisko 825/8,  
929 01 Dunajská Streda**

**Potvrdenie:**

**Slovenský zväz záhradkárov, Základná organizácia 7-58, Dunajská Streda, týmto potvrdzuje, že záhrada pod č. 2189/54, 2189/55 ako aj prístup 2189/53 do záhrady č.2189/37 nie je v správe zväzu z dôvodu odpredaja týchto pozemkov.**

**V Dunajskej Strede, dňa 24.05.2018**

**Slovenský zväz záhradkárov  
Základná organizácia  
929 01 Dunajská Streda**

  
**Ing. Štefan Szabó  
predseda ZO**