

Jaroslava Bukvišová, Jilemnického 337/13, 929 01 Dunajská Streda.

Mesto Dunajská Streda – Mestský úrad  
Odbor finančný a evidencie majetku.  
Hlavná 50/16  
929 01 Dunajská Streda

2		Mestský úrad Dunajská Streda	
Dátum:		05 -06- 2013	
Podacie číslo:	12201	Cislo spisu:	
Prílohy:		Vybavuje:	

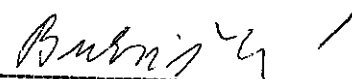
Vec : Žiadosť o odkúpenie pozemkov 1963/153 a 1963/154 v záhradkovej osade Agrofrigor.

Úctivo Vás žiadam o možnosť odkúpenia pozemkov 1963/153 o výmere 2m<sup>2</sup> a 1963/154 o výmere 71m<sup>2</sup> v záhradkovej osade Agrofrigor, ktoré sú po zámene vo Vašom vlastníctve a v kópii katastrálnej mapy sú označené červenou farbou.

Záhradky v tejto osade mi boli pridelené na základe Dohody na dočasné užívanie ZO SZZ Dunajská Streda v roku 1975 Viď príloha. Pozemky 1963/100, 1963/101, 1963/155 v čiastkach 1/1 a pozemok 1963/615 v čiastke ¼ sú už výlučne v mojom osobnom vlastníctve nakoľko boli odkúpené od pôvodných vlastníkov a v kópii katastrálnej mapy sú označené žltou farbou. Ďalším dôvodom je , že k Vaším pozemkom nemáte žiadnu prístupovú cestu.

V Dunajskej Strede 31.05.2013.

S pozdravom



Jaroslava Bukvišová

Prílohy:

Výpis z Listu vlastníctva : 7394, 7399, 7477.

Kópia katastrálnej mapy so zakreslenou situáciou.

Dohoda o odovzdaní záhrady na dočasné užívanie pre člena ZO SZZ v Dunajskej Strede z 10.10.1975.

**DORUČENKA  
DOPORUČENE**

100

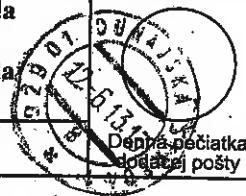
ROSA

Odosielateľ: Mesto Dunajská Streda  
Hlavná 50/16  
929 01 Dunajská Streda

ztály

Deň uloženia  
zásienky

13210/5441/2013/023-SG

Dopravná pečiatka  
dodávateľ pošty

Potvrďujem príjem tejto písomnosti

Dňa 12.6.2013

Podpis *Bubna*

Adresát:

Jaroslava Bukvišová  
Jilemnického 337/13  
929 01 Dunajská Stredaukvišová  
337/13  
ajská Streda

Váš list číslo/zo dňa

Naše číslo  
13210/5441/2013/023-SGVybavuje/linka  
Štefan GálffyDunajská Streda  
10.06.2013**Vec: Výzva na doplnenie podkladov k žiadosti o odpredaj pozemkov**

Mestský úrad v Dunajskej Strede dňa 05.06.2013 prijal Vašu žiadosť o odpredaj nehnuteľností, nachádzajúcich sa v k. ú. Dunajská Streda, v obci Dunajská Streda, pozemkov par. č. 1963/153, parcela registra „C“, druh pozemku orná pôda o výmere 71 m<sup>2</sup> a par. č. 1963/154, parcela registra „C“, druh pozemku orná pôda o výmere 2 m<sup>2</sup>, vedených na LV č. 3251 Správou katastra Dunajská Streda. V záujme možnosti prehodnotenia Vašej žiadosti, v zmysle Všeobecne záväzného nariadenia mesta Dunajská Streda č. 6/2010 o zmluvných prevodoch vlastníctva majetku mesta Dunajská Streda, Vás touto cestou žiadame o doplnenie nasledovných podkladov:

- V zmysle bodu 3, článku 3 Všeobecne záväzného nariadenia mesta Dunajská Streda č. 6/2010 je potrebné z Vašej strany predložiť potvrdenie o existencii podzemných vedení na vyššie uvedených pozemkoch.
- V záujme stanovenia východiskovej predajnej ceny hore uvedených pozemkov je potrebné vypracovať znalecký posudok v zmysle Vyhlášky MS SR č. 492/2004 Z. z. o stanovení všeobecnej hodnoty majetku v znení neskorších predpisov. Zoznam odporúčaných znalcov tvorí prílohu tohto listu.

Vypracovanie znaleckého posudku zabezpečí žiadateľ. Mestský úrad v Dunajskej Strede, odbor finančný a evidencie majetku ponúka súčinnosť pri vypracovaní uvedených podkladov nasledovným spôsobom:

- V zmysle bodu 6 a 8, článku 8 Všeobecne záväzného nariadenia mesta Dunajská Streda č. 6/2010, žiadateľ je povinný zaplatiť preddavok na úhradu nákladov a na zabezpečenie vypracovania znaleckého posudku na ocenenie nehnuteľného majetku. Po zaplatení preddavku zo strany žiadateľa, odbor finančný a evidencie majetku Mestského úradu v Dunajskej Strede zabezpečí vyhotovenie uvedeného dokumentu. Po vyhotovení uvedeného dokumentu sa vykoná vyúčtovanie rozdielu skutočných nákladov a zaplateného preddavku.

V prípade Vášho záujmu o konzultáciu v tejto záležitosti nás môžete kontaktovať telefonicky na telefónnom čísle: +421918607331 alebo osobne na Mestskom úrade v Dunajskej Strede, číslo dverí 210.

S pozdravom

Mesto Dunajská Streda  
MESTSKÝ ÚRAD  
Odbor finančný a evidencie majetku  
DIČ: 2021128968Ing. Zoltán Pápay  
vedúci odboru finančného a evidencie  
majetku

**Jaroslava Bukvišová , Jilemnického 337/13, 929 01 Dunajská Streda.**

Mesto Dunajská Streda – Mestský úrad  
Odbor finančný a evidencie majetku.  
Hlavná 50/16  
929 01 Dunajská Streda

Dátum: 08-07-2013	
Pocet: 15411	Výška: 15411
Prílohy: listy	Výška: 15411

Vec : Doplnenie podkladov k žiadosti o odpredaj pozemkov.

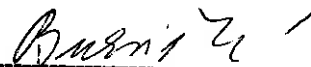
Na Váš list č. 13210/5441/2013/023-SG zo dňa 10.6.2013, Vám dávam na vedomie , že súhlasím s vypracovaním znaleckého posudku podľa Vami uvedeného postupu.

Potvrdenie o existencii podzemných vedení na predmetných pozemkoch Vám doručím po ich overení a získaní. Prehlasujem ,že na predmetných pozemkoch sa žiadne podzemné vedenia nevyskytujú, nakoľko predmetné pozemky mi boli odovzdané do dočasného užívania ešte v roku 1975 ZO SZZ v Dunajskej Strede.

81

V Dunajskej Strede 8.08.2013.

S pozdravom



Jaroslava Bukvišová

**DORUČENKA  
DOPORUČENE****HELY VÁROSA**Odosielateľ: **Mesto Dunajská Streda**  
**Hlavná 50/16**  
**929 01 Dunajská Streda**

intartási főosztály

12.7.13

Deň uloženia  
zásielky

15854/5441/2013/023-ŠG

Denná pečiatka  
dodacej pošty

Potvrďujem príjem tejto písomnosti

Adresát:

Dňa 15.7. 2013

Podpis

**Jaroslava Bukvišová**  
Jilemnického 337/13  
929 01 Dunajská Streda**Jaroslava Bukvišová**  
Jilemnického 337/13  
929 01 Dunajská Streda

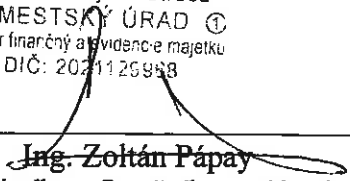
Váš list číslo/zo dňa

Naše číslo  
15854/5441/2013/023-ŠGVybavuje/linka  
Štefan GálffyDunajská Streda  
10.07.2013**Vec: Doplnenie podkladov k žiadosti o odpredaj pozemkov - odpoveď**

Mestský úrad v Dunajskej Strede dňa 05.06.2013 prijal Vašu žiadosť o odpredaj nehnuteľností, nachádzajúcich sa v k. ú. Dunajská Streda, v obci Dunajská Streda, pozemkov par. č. 1963/153, parcela registra „C“, druh pozemku orná pôda o výmere 71 m<sup>2</sup> a par. č. 1963/154, parcela registra „C“, druh pozemku orná pôda o výmere 2 m<sup>2</sup>, vedených na LV č. 3251 Správou katastra Dunajská Streda. Mestský úrad v Dunajskej Strede listom č. 13210/54412013/023-ŠG zo dňa 10.06.2013 Vás požiadal o doplnenie podkladov k vyššie uvedenej žiadosti. Listom „Doplnenie podkladov k žiadosti o odpredaj pozemkov“ zo dňa 08.07.2013 ste nám nahlásili, že súhlasíte s vypracovaním znaleckého posudku podľa postupu uvedeného v našom liste č. 13210/54412013/023-ŠG. V záujme, aby Mestský úrad v Dunajskej Strede, odbor finančný a evidencie majetku mohol pre Vás ako žiadateľa zabezpečiť vypracovanie znaleckého posudku na určenie všeobecnej hodnoty predmetných pozemkov, v súlade s bodmi 6 až 8, článku 8 Všeobecne záväzného nariadenia mesta Dunajská Streda č. 6/2010, Vás žiadame o zaplatenie preddavku na úhradu nákladov na zabezpečenie vypracovania znaleckého posudku vo výške 100,- EUR, do pokladne Mestského úradu v Dunajskej Strede a doručenie potvrdenia o zaplatení hore uvedeného preddavku na Mestský úrad v Dunajskej Strede, číslo dverí 210. Po zaplatení preddavku zo strany žiadateľa, odbor finančný a evidencie majetku Mestského úradu v Dunajskej Strede zabezpečí vyhotovenie uvedeného dokumentu. Po vyhotovení uvedeného dokumentu sa vykoná vyúčtovanie rozdielu skutočných nákladov a zaplateného preddavku.

V prípade Vášho záujmu o konzultáciu v tejto záležitosti nás môžete kontaktovať telefonicky na telefónnom čísle: +421918607331 alebo osobne na Mestskom úrade v Dunajskej Strede, číslo dverí 210.

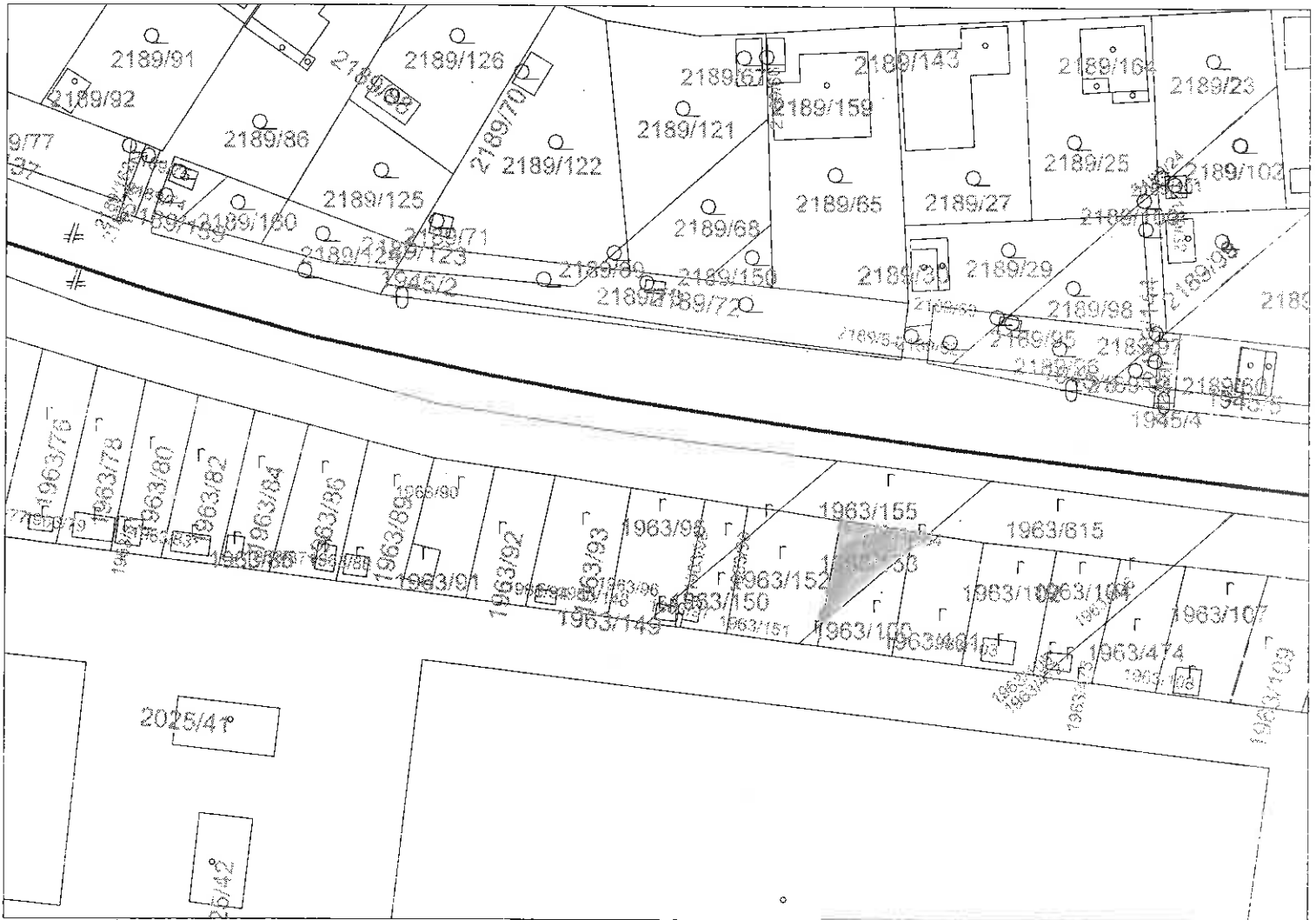
S pozdravom

Mesto Dunajská Streda  
MESTSKÝ ÚRAD ☉  
Odbor finančný a evidencie majetku  
DIČ: 2021125958  
Ing. Zoltán Pápay  
vedúci odboru finančného a evidencie  
majetku

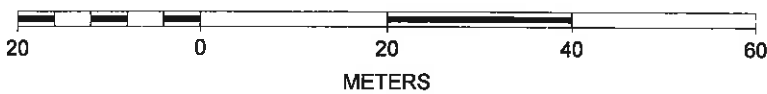
GKÚ Bratislava  
**Informatívna kópia z mapy**  
Vytvorené cez katastrálny portál

Okres: Dunajská Streda  
Obec: DUNAJSKÁ STREDA  
Katastrálne územie: Dunajská Streda

29. júla 2013 9:04



SCALE 1 : 822





220/1  
2714/29  
2714/21  
2714/17  
2714/15  
2714/13  
2714/11  
2714/9  
2714/7  
2714/5  
2714/3  
2714/1  
223/1  
223/2  
223/3  
223/4  
223/5  
223/6  
223/7  
223/8  
223/9  
223/10  
223/11  
223/12  
223/13  
223/14  
223/15  
223/16  
223/17  
223/18  
223/19  
223/20  
223/21  
223/22  
223/23  
223/24  
223/25  
223/26  
223/27  
223/28  
223/29  
223/30  
223/31  
223/32  
223/33  
223/34  
223/35  
223/36  
223/37  
223/38  
223/39  
223/40  
223/41  
223/42  
223/43  
223/44  
223/45  
223/46  
223/47  
223/48  
223/49  
223/50  
223/51  
223/52  
223/53  
223/54  
223/55  
223/56  
223/57  
223/58  
223/59  
223/60  
223/61  
223/62  
223/63  
223/64  
223/65  
223/66  
223/67  
223/68  
223/69  
223/70  
223/71  
223/72  
223/73  
223/74  
223/75  
223/76  
223/77  
223/78  
223/79  
223/80  
223/81  
223/82  
223/83  
223/84  
223/85  
223/86  
223/87  
223/88  
223/89  
223/90  
223/91  
223/92  
223/93  
223/94  
223/95  
223/96  
223/97  
223/98  
223/99  
223/100

89/133  
89/134  
89/135  
89/136  
89/137  
89/138  
89/139  
89/140  
89/141  
89/142  
89/143  
89/144  
89/145  
89/146  
89/147  
89/148  
89/149  
89/150  
89/151  
89/152  
89/153  
89/154  
89/155  
89/156  
89/157  
89/158  
89/159  
89/160  
89/161  
89/162  
89/163  
89/164  
89/165  
89/166  
89/167  
89/168  
89/169  
89/170  
89/171  
89/172  
89/173  
89/174  
89/175  
89/176  
89/177  
89/178  
89/179  
89/180  
89/181  
89/182  
89/183  
89/184  
89/185  
89/186  
89/187  
89/188  
89/189  
89/190  
89/191  
89/192  
89/193  
89/194  
89/195  
89/196  
89/197  
89/198  
89/199  
89/200

2005/1  
2005/2  
2005/3  
2005/4  
2005/5  
2005/6  
2005/7  
2005/8  
2005/9  
2005/10  
2005/11  
2005/12  
2005/13  
2005/14  
2005/15  
2005/16  
2005/17  
2005/18  
2005/19  
2005/20  
2005/21  
2005/22  
2005/23  
2005/24  
2005/25  
2005/26  
2005/27  
2005/28  
2005/29  
2005/30  
2005/31  
2005/32  
2005/33  
2005/34  
2005/35  
2005/36  
2005/37  
2005/38  
2005/39  
2005/40  
2005/41  
2005/42  
2005/43  
2005/44  
2005/45  
2005/46  
2005/47  
2005/48  
2005/49  
2005/50  
2005/51  
2005/52  
2005/53  
2005/54  
2005/55  
2005/56  
2005/57  
2005/58  
2005/59  
2005/60  
2005/61  
2005/62  
2005/63  
2005/64  
2005/65  
2005/66  
2005/67  
2005/68  
2005/69  
2005/70  
2005/71  
2005/72  
2005/73  
2005/74  
2005/75  
2005/76  
2005/77  
2005/78  
2005/79  
2005/80  
2005/81  
2005/82  
2005/83  
2005/84  
2005/85  
2005/86  
2005/87  
2005/88  
2005/89  
2005/90  
2005/91  
2005/92  
2005/93  
2005/94  
2005/95  
2005/96  
2005/97  
2005/98  
2005/99  
2005/100

VÝPIS Z KATASTRA NEHNUTEĽNOSTÍ

Okres: Dunajská Streda

Vytvorené cez katastrálny portál

Obec: DUNAJSKÁ STREDA

Dátum vyhotovenia 29.07.2013

Katastrálne územie: Dunajská Streda

Čas vyhotovenia: 09:03:31

ČASTOČNÝ VÝPIS Z LISTU VLASTNÍCTVA č. 3251

ASŤ A: MAJETKOVÁ PODSTATA

PARCELY registra "C" evidované na katastrálnej mape

arcelné číslo	Výmera v m2	Druh pozemku	Spôsob využ. p.	Umiest. pozemku	ravný vzťah	Druh ch.n.
1963/154	2	Orná pôda	1	1		, 501

Legenda:

Spôsob využívania pozemku:

1 - Pozemok využívaný pre rastlinnú výrobu, na ktorom sa pestujú obilniny, okopaniny, krmoviny, technické plodiny, zelenina a iné poľnohospodárske plodiny alebo pozemok dočasne nevyužívaný pre rastlinnú výrobu

Druh chránenej nehnuteľnosti:

501 - Chránená vodohospodárska oblasť

Umiestnenie pozemku:

1 - Pozemok je umiestnený v zastavanom území obce

Ostatné parcely nevyžiadané

ASŤ B: VLASTNÍCI A INÉ OPRÁVNENÉ OSOBY

or. číslo rievzisko, meno (názov), rodné priezvisko, dátum narodenia, rodné číslo (IČO) a Spoluvlastnícky podiel miesto trvalého pobytu (sídlo) vlastníka

Účastník právneho vzťahu:

Vlastník

1 Mesto Dunajská Streda, Hlavná 50/16, Dunajská Streda, PSČ 929 01, SR

1 / 1

IČO :

Poznámka	List vl. 5962
Poznámka	List vl. 6567
Poznámka	List vl. 6577
Titul nadobudnutia	Z 2740/97 ZAP S VL.PRAV. NA PC.1235/4
Titul nadobudnutia	L ST VL. 4754
Titul nadobudnutia	Z 2215/97 PREVED.GP.C.33737398-73/96
Titul nadobudnutia	Z 3894/97 DEL M TAC A
Titul nadobudnutia	Z 4400/97 PREHLASEN E
Titul nadobudnutia	Z4436/97-PREHLASEN E
Titul nadobudnutia	Z 5334/97 preved.gp.c.14061538-78/97
Titul nadobudnutia	Z 5174/97 ROZH. O URCEN SUP.C. 403/97
Titul nadobudnutia	Z727/98-PREVEDEN E GEOM.PLANU C.30014204-330/97
Titul nadobudnutia	Z 215/98 ZAP S,PKN.VL.č.1584
Titul nadobudnutia	Z 44/98 dod.delimitácia na pč.259/1
Titul nadobudnutia	Z 43/98 delimitácia
Titul nadobudnutia	Z 2894/98 zápis budovy na pč.101/2
Titul nadobudnutia	Z 3139/98 delimitácia
Titul nadobudnutia	Z 3600/98 listina na pč.164
Titul nadobudnutia	Z 3420/98 zápis,rozhodnutie č.Výst.2941/66,X-50/98 rozhodnutie ,
Titul nadobudnutia	Z 2893/98 zápis
Titul nadobudnutia	Z 1531/98 urč.sup.číslo č.46/1998
Titul nadobudnutia	Z 4455/98 dodatok k delimitácie na A 602-A630
Titul nadobudnutia	Z 4642/98-Prevedenie GP č.30014204-295/98
Titul nadobudnutia	Z4693/98-delimitácia
Titul nadobudnutia	Z 4866/98 preved.geomplán č.323224642-295/98
Titul nadobudnutia	Z 5678/98 delimitačný protokol
Titul nadobudnutia	Z 6431/98 urč.sup.číslo č.850/98
Titul nadobudnutia	Z 2497/98 urč.sup.číslo č.303/98
Titul nadobudnutia	Z 6373/98 listina o urč.sup.číslo č.685/98

## VÝPIS Z KATASTRA NEHNUTEĽNOSTÍ

Okres: Dunajská Streda

Vytvorené cez katastrálny portál

Obec: DUNAJSKÁ STREDA

Dátum vyhotovenia 29.07.2013

Katastrálne územie: Dunajská Streda

Čas vyhotovenia: 09:01:18

## ČASTOČNÝ VÝPIS Z LISTU VLASTNÍCTVA č. 3251

ASŤ A: MAJETKOVÁ PODSTATA

## PARCELY registra "C" evidované na katastrálnej mape

arcelné číslo	Výmera v m2	Druh pozemku	Spôsob využ. p.	Umiest. pozemku	ravný vzťah	Druh ch.n.
1963/153	71	Orná pôda	1	1		, 501

Legenda:

Spôsob využívania pozemku:

1 - Pozemok využívaný pre rastlinnú výrobu, na ktorom sa pestujú obilniny, okopaniny, krmoviny, technické plodiny, zelenina a iné poľnohospodárske plodiny alebo pozemok dočasne nevyužívaný pre rastlinnú výrobu

Druh chránenej nehnuteľnosti:

501 - Chránená vodohospodárska oblasť

Umiestnenie pozemku:

1 - Pozemok je umiestnený v zastavanom území obce

Ostatné parcely nevyžiadané

## ASŤ B: VLASTNÍCI A INÉ OPRÁVNENÉ OSOBY

or. číslo riezvisko, meno (názov), rodné priezvisko, dátum narodenia, rodné číslo (IČO) a Spolu vlastnícky podiel miesto trvalého pobytu (sídlo) vlastníka

Účastník právneho vzťahu:

Vlastník

1 Mesto Dunajská Streda, Hlavná 50/16, Dunajská Streda, PSČ 929 01. SR

1 / 1

IČO:

Poznámka	List vl. 5962
Poznámka	List vl. 6567
Poznámka	List vl. 6577
Titul nadobudnutia	Z 2740/97 ZAP S VL.PRAV. NA PC.1235/4
Titul nadobudnutia	L ST VL. 4754
Titul nadobudnutia	Z 2215/97 PREVED.GP.C.33737398-73/96
Titul nadobudnutia	Z 3894/97 DEL M TAC A
Titul nadobudnutia	Z 4400/97 PREHLASEN E
Titul nadobudnutia	Z4436/97-PREHLASEN E
Titul nadobudnutia	Z 5334/97 preved.gp.c.14061538-78/97
Titul nadobudnutia	Z 5174/97 ROZH. O URCEN SUP.C. 403/97
Titul nadobudnutia	Z727/98-PREVEDEN E GEOM.PLANU C.30014204-330/97
Titul nadobudnutia	Z 215/98 ZAP S,PKN.VL.č.1584
Titul nadobudnutia	Z 44/98 dod.delimitácia na pč.259/1
Titul nadobudnutia	Z 43/98 delimitácia
Titul nadobudnutia	Z 2894/98 zápis budovy na pč.101/2
Titul nadobudnutia	Z 3139/98 delimitácia
Titul nadobudnutia	Z 3600/98 listina na pč.164
Titul nadobudnutia	Z 3420/98 zápis,rozhodnutie č.Výst.2941/66,X-50/98 rozhodnutie ,
Titul nadobudnutia	Z 2893/98 zápis
Titul nadobudnutia	Z 1531/98 urč.sup.čísla č.46/1998
Titul nadobudnutia	Z 4455/98 dodatok k delimitácie na A 602-A630
Titul nadobudnutia	Z 4642/98-Prevedenie GP č.30014204-295/98
Titul nadobudnutia	Z4693/98-delimitácia
Titul nadobudnutia	Z 4866/98 preved.geomplán č.323224642-295/98
Titul nadobudnutia	Z 5678/98 delimitačný protokol
Titul nadobudnutia	Z 6431/98 urč.sup.čísla č.850/98
Titul nadobudnutia	Z 2497/98 urč.sup.čísla č.303/98
Titul nadobudnutia	Z 6373/98 listina o urč.sup.čísla č.685/98



IČO :

Titul nadobudnutia	Z 956/99 určenie č.49/99
Titul nadobudnutia	Z 957/99 určenie č.48/99
Titul nadobudnutia	Z 958/99 určenie č.47/99
Titul nadobudnutia	Z 959/99 určenie č.46/99
Titul nadobudnutia	Z 960/99 určenie č.45/99
Titul nadobudnutia	Z 1087/99 určenie č.94/99
Titul nadobudnutia	Z 1088/99 určenie č.93/99
Titul nadobudnutia	Z 1089/99 určenie č.92/99
Titul nadobudnutia	Z1148/99-prevedenie g.p.č.14061538-39/97
Titul nadobudnutia	Z 1359/99 bežná údržba
Titul nadobudnutia	Z829/99-delimitácia
Titul nadobudnutia	Z830/99-určenie sč.
Titul nadobudnutia	Z828/99-určenie sč.
Titul nadobudnutia	Z827/99-určenie sč.
Titul nadobudnutia	Z826/99-určenie sč.
Titul nadobudnutia	Z825/99-určenie sč.
Titul nadobudnutia	Z 1579/99 delimitácia na pč.1880/291
Titul nadobudnutia	X 84/98 rozhodnutie
Titul nadobudnutia	X-20/98 rozhodnutie na pč.1920/18
Titul nadobudnutia	Z 1933/99 určenie č.184/99
Titul nadobudnutia	Z 6372/98 určenie č.686/98
Titul nadobudnutia	Z 6371/98 určenie č.687/98
Titul nadobudnutia	Z 6374/98 určenie č.684/98
Titul nadobudnutia	Z 6528/99 určenie č.682/98
Titul nadobudnutia	Z 6531/98 určenie č.680/98
Titul nadobudnutia	Z 6530/98 určenie č.678/98
Titul nadobudnutia	Z 2193/99 delimitačný protokol
Titul nadobudnutia	Z 1582/99 prev.geom.plán.č.32324642-394/98
Titul nadobudnutia	Z 1583/99 prev.geom.plán.č.32324642-427/98
Titul nadobudnutia	Z 2628/99 preved.geom.plán.č.30079918-55/96
Titul nadobudnutia	,V-1894/99"Darovacia zmluva
Titul nadobudnutia	V 2079/99 darovacia zmluva
Titul nadobudnutia	V 1662/99 Kúpna zmluva
Titul nadobudnutia	Z 3364/99 delimitácia na pč.1620/2-4
Titul nadobudnutia	Z 3363/99 delimitácia
Titul nadobudnutia	List vl. 5304
Titul nadobudnutia	Z 4175/99 delimitácia na pč.1620/1,1620/5-/11
Titul nadobudnutia	Z 4398/99 kvitancia na V 3052/96
Titul nadobudnutia	Z 4934/99 prev.geom.plán. č.33737398-95/99
Titul nadobudnutia	Z 816/98 určenie č.326/99
Titul nadobudnutia	V 2929/99 Kúpna zmluva
Titul nadobudnutia	V 3224/99 zámenná zmluva
Titul nadobudnutia	V 151/00 kúpna zmluva
Titul nadobudnutia	Z 1370/00 zápis,pkn.vl.1584/Z 215/98/
Titul nadobudnutia	Z 496/00 Kvitancia na V 1276/99
Titul nadobudnutia	Z 1309/00 prev.geom.plán.č.N-043/2000
Titul nadobudnutia	Z 2726/00 zápis
Titul nadobudnutia	Z 2737/00-§14 ods.2 zák.č.180/95 Z.z.(p.č.2082,2090/2,2091/2)
Titul nadobudnutia	Z 4923/00 prehlásenie na sč.1250,na pč.51
Titul nadobudnutia	Z 4922/00 prehlásenie
Titul nadobudnutia	Z 4893/00 listina o určení sč.č.191/2000
Titul nadobudnutia	Z 4967/00 listina o určení sč.194/2000-195/2000
Titul nadobudnutia	Z -6930/00 listina o určení sč.č 277/2000
Titul nadobudnutia	V 3867/00 darovacia zmluva
Titul nadobudnutia	V 3868/00 darovacia zmluva
Titul nadobudnutia	V-3869/00 darovacia zmluva
Titul nadobudnutia	V-3871/00 darovacia zmluva
Titul nadobudnutia	Z-1227/01 listina o určení sč.,č.42/2001
Titul nadobudnutia	Z-1226/01 listina o určení sč.
Titul nadobudnutia	Z2097/01-určenie sč.
Titul nadobudnutia	Z-2378/01 listina o určení sč.č.82/2001

IČO :

Titul nadobudnutia	Z-2547/01 listina o určení sč.č.82/2001
Titul nadobudnutia	Z-3386/01 prevedenie geom.plán č.N-318/2000
Titul nadobudnutia	Z-4081/01 Kvítancia na V 77/96
Titul nadobudnutia	V-4097/01 darovacia zmluva
Titul nadobudnutia	Z-5581/01 Kvítancia na V 1272/98
Titul nadobudnutia	V 173/02 Zámenná zmluva
Titul nadobudnutia	Z-4/02 prev.geom.plán č.334472602-01/02,nájomná zmluva
Titul nadobudnutia	Z-735/02 prevedenie geom.plán č.33737398-6/2002
Titul nadobudnutia	Z-1318/02 listina o určení č.52/2002
Titul nadobudnutia	Z-1176/02 prehlásenie
Titul nadobudnutia	Z-734/02 prevedenie geom.plán č.33737398-4/2002
Titul nadobudnutia	Z-1686/02 listina o určení č.66/2002
Titul nadobudnutia	V -1506/02 Kúpna zmluva
Titul nadobudnutia	V 1811/02 Kúpna zmluva
Titul nadobudnutia	V2594/02-darovanie
Titul nadobudnutia	Z-1307/02 listina o určení č.46/2002
Titul nadobudnutia	V 3176/02 Kúpa
Titul nadobudnutia	V 3285/02 Zmluva o bezodplatnom orevide vlastníctva č.4K 8860-02
Titul nadobudnutia	Z-3826/02 listina o určení č.144/2002
Titul nadobudnutia	V-3405/02 Kúpa
Titul nadobudnutia	V-3406/02 Kúpa
Titul nadobudnutia	V-3407/02 Kúpa
Titul nadobudnutia	V-3408/02 Kúpa
Titul nadobudnutia	H-1/02
Titul nadobudnutia	Z-3783/02 prev.geom.plán č.E 2816
Titul nadobudnutia	V-3404/02-Kúpna zmluva
Titul nadobudnutia	Z-155/03 listina o určení 2/03,geom.plán č.33472602-152/02
Titul nadobudnutia	Z-162/03 delimitačný protokol
Titul nadobudnutia	V 1783/03 darovanie
Titul nadobudnutia	V-1388/02-Kúpna zmluva
Titul nadobudnutia	Z 3965/03 prevedenie geom.plán č.33737398-50/2003
Titul nadobudnutia	Z 5256/03 prevedenie geom.plán č.66/2003
Titul nadobudnutia	V -789/04 Zmluva o prevode nehnuteľnosti právoplatná dňa 8.03.2004
Titul nadobudnutia	V 274/04 Kúpna zmluva právoplatná dňa 26.03.2004
Titul nadobudnutia	Z 3434/04 rozhodnutie č.162/2004
Titul nadobudnutia	Z 3435/04 rozhodnutie č.159/2004
Titul nadobudnutia	V 3595/04 darovacia zmluva právoplatná dňa 22.09.2004
Titul nadobudnutia	Z 4770/04 rozhodnutie č. 202/2004
Titul nadobudnutia	V 349/05 Darovacia zmluva právoplatná dňa 27.01.2005
Titul nadobudnutia	Z 1029/05 rozhodnutie č. 20/2005
Titul nadobudnutia	Z 991/05 prev.geom.plán č. 32324642-142/2004
Titul nadobudnutia	Z 992/05 prev.geom.plán č. 32324642-133/2004
Titul nadobudnutia	Z 993/05 prev.geom.plán č. 32324642-141/2004
Titul nadobudnutia	V 1544/05 Záložná zmluva- 661/05
Titul nadobudnutia	Z 1450/05 výmaz na V 2250/98
Titul nadobudnutia	V 3523/05 Zámenná zmluva
Titul nadobudnutia	V 3523/05 Zámenná zmluva
Titul nadobudnutia	R 515/05 prevedenie geom.plán č. 33737398-11/2005
Titul nadobudnutia	V 5506/05 Kúpna zmluva
Titul nadobudnutia	Z 303/06 rozhodnutie č. 6/2006
Titul nadobudnutia	R 98/06 prevedenie geom.plán č. 33737398-17/2005
Titul nadobudnutia	V 504/06 Zámenná zmluva
Titul nadobudnutia	R 233/06 prevedenie geom.plán č. 32324642-014/2006
Titul nadobudnutia	V 1535/06 Kúpna zmluva č.4K-2981-06
Titul nadobudnutia	Z-3018/06-výmaz záj.práva
Titul nadobudnutia	V 2600 Darovacia zmluva
Titul nadobudnutia	V 2601/06 Darovacia zmluva
Titul nadobudnutia	Z-3459/06-výmaz záj.práva na V-4245/01
Titul nadobudnutia	Z-3458/06-výmaz záj práva na V-4244/01
Titul nadobudnutia	R-405/06-prevedenie GP č.32324642-111/2006
Titul nadobudnutia	V 3081/06 Dohoda o zrušení vecného bremena V 4119/02

**IČO :**

Titul nadobudnutia	V 2767/06 Zmluva o prevode nehnuteľnosti
Titul nadobudnutia	V 4846/06 Zámenná zmluva právoplatná dňa 25.10.2006
Titul nadobudnutia	R 594/06 prev.geom.plán č. 32324642-154/2006
Titul nadobudnutia	V-5617/06-Kúpna zmluva
Titul nadobudnutia	R 731/06 prevedenie geom.plán č. 33737398-24/2006
Titul nadobudnutia	R -733/06 prevedenie geom.plán č. 32324642-198/2006
Titul nadobudnutia	R 173/07 prev.geom.plán č. 32324642-022/2007
Titul nadobudnutia	R 172/07 prev.geom.plán č. 32324642-021/2007
Titul nadobudnutia	R 174/07 prevedenie geom.plán č. 32324642-022/2006
Titul nadobudnutia	R 175/07 prev.geom.plán č. 32324642-023/2007
Titul nadobudnutia	V-3043/07-Kúpna zmluva
Titul nadobudnutia	Z-2743/07-osvedčenie N 60/2007 Nz 20645/2007 NCRIs 20544/2007
Titul nadobudnutia	R-255/07-prevedenie Gp č.33737398-70/2002
Titul nadobudnutia	V-2150/07-Kúpna zmluva,právopl.dňa 08.06.2007
Titul nadobudnutia	V-2149/07-Kúpna zmluva,právopl.dňa 08.06.2007
Titul nadobudnutia	V-2748/07-kúpna zmluva právopl.dňa 17.07.2007
Titul nadobudnutia	Z 3527/07 Rozhodnutie o určení súp. čísla
Titul nadobudnutia	R-633/07-prevedenie GPč.579/07
Titul nadobudnutia	V 7812/07 Darovacia zmluva,právoplatná dňa 27.11.2007,GP č. 36 717 568 -298/07 - vzč. 2416/07
Titul nadobudnutia	R 835/07 prevedenie GP č.36056189-220/07
Titul nadobudnutia	R 836/07 prevedenie GP č.36056189-221/07
Titul nadobudnutia	R-791/07-Prevedenie GPč.32324642-131/2007
Titul nadobudnutia	V 237/08 Zmluva o zriadení vecného bremena -vzč. 142/08
Titul nadobudnutia	R-792/07-Prevedenie Gp.č-32324642-179/2007
Titul nadobudnutia	Prev. GP č. 36899844-69/07 pri V-198/08 - 738/08
Titul nadobudnutia	R-143/08-Prevedenie GPč.32324642-211/2007
Titul nadobudnutia	R-146/08-Prevedenie GPč.32324642-215/2007
Titul nadobudnutia	R-540/08-prevedenie GPč.36242624-5/2008
Titul nadobudnutia	V-3632/08-zámenná zmluva právopl.dňa 28.05.2008
Titul nadobudnutia	R-335/08-Rozhodnutie PÚ č.D/2008/00769-6
Titul nadobudnutia	R-975/08-Prevedenie GPč.32324642-187/2008 v.z.2402/08
Titul nadobudnutia	R-977/08-prevedenie GPč.32324642-144/2008
Titul nadobudnutia	R-1025/08-prevedenie GPč.32324642-173/2006
Titul nadobudnutia	Z-6083/08-rozhodnutie o urč.súp.čísla,prevedenie GPč.32324642-225/2008
Titul nadobudnutia	V-7106/08-Zámenna zmluva právopl.dňa 12.11.2008
Titul nadobudnutia	R-1672/08-Prevedenie GPč.3502/934-200/2008
Titul nadobudnutia	R-1673/08-Prevedenie GPč.3502/934-202/2008
Titul nadobudnutia	R-1674/08-Prevedenie GPč.3502/934-201/2008
Titul nadobudnutia	R-19/09-Prevedenie GPč.3502/934-203/2008
Titul nadobudnutia	R-18/09-Prevedenie GPč.32324642-048/2007
Titul nadobudnutia	R-20/09-prevedenie GPč.35021934-204/2008
Titul nadobudnutia	R-21/09-Prevedenie GPč.3502/934-205/2008
Titul nadobudnutia	R-16/09-Prevedenie GPč.32324642-297/2008
Titul nadobudnutia	R-22/09-Prevedenie GPč.3502934-219/2008
Titul nadobudnutia	R-23/09-Prevedenie GPč.3502/934-227/2008
Titul nadobudnutia	Rozh. o určení súp. čísla pod č. 32/09, Z-1259/09 - 546/09
Titul nadobudnutia	Z-3617/08-čiastočné prevedenie GPč.107/2008
Titul nadobudnutia	R-206/09-Prevedenie GPč.32324642-315/2008
Titul nadobudnutia	R-204/09-Prevedenie GPč.32324642-313/2008
Titul nadobudnutia	R-209/09-Prevedenie GPč.32324642-317/2008
Titul nadobudnutia	R-210/09-Prevedenie GPč.32324642-318/2008
Titul nadobudnutia	Z-1303/09-Rozhodnutie o urč.súp.čísla,prevedenie GPč.19/08
Titul nadobudnutia	R-469/09-Prevedenie GPč.3502/934-26/09
Titul nadobudnutia	R-470/09-Prevedenie GPč.3502/934-31/09
Titul nadobudnutia	R-471/09-Prevedenie GPč.3502/934-23/09
Titul nadobudnutia	R-472/09-Prevedenie GPč.3502/934-24/09
Titul nadobudnutia	R-473/09-Prevedenie GPč.35021934-25/09
Titul nadobudnutia	R-476/09-Prevedenie GPč.32324642-012/2009
Titul nadobudnutia	R-475/09-Prevedenie GPč.32324642-130/2007
Titul nadobudnutia	R-474/09-Prevedenie Gpč.32324642-143/2008

IČO :

Titul nadobudnutia	V-3058/09-Kúpna zmluva právopl.dňa 06.08.2009 (v.z.1581/09)
Titul nadobudnutia	Prevedenie GP č. 32324642-101/2009 zo dňa 19.6.2009, R-667/09
Titul nadobudnutia	Prevedenie GP č. 35021934-124/09 zo dňa 12.8.2009, R-810/09
Titul nadobudnutia	R-670/09-Prevedenie GPč.32324642-097/2009
Titul nadobudnutia	R-695/09-Prevedenie GPč.32324642-013/2009
Titul nadobudnutia	R-696/09-Prevedenie GPč.32328435-247/08
Titul nadobudnutia	R-880/09-Prevedenie GPč.136/2007
Titul nadobudnutia	R-927/09-Prevedenie GPč.35021934-74/09
Titul nadobudnutia	R-928/09-Prevedenie GPč.198/2009
Titul nadobudnutia	V 8628/08 Záložná zmluva právoplatná dňa 20.10.2009- 2016/09
Titul nadobudnutia	V-5549/09-Kúpna zmluva právopl.dňa 21.12.2009
Titul nadobudnutia	V-5503/09-Kúpna zmluva právopl.dňa 12.01.2009
Titul nadobudnutia	Z-3208/09-Rozhodnutie o urč.súp.čísła
Titul nadobudnutia	Z-6207/09-Rozhodnutie o urč.súp.čísła-v.z.105/10
Titul nadobudnutia	R-1442/09-Prevedenie GPč.35021934-161/09
Titul nadobudnutia	V-1073/10-Zámenná zmluva právopl.dňa 26.04.2010
Titul nadobudnutia	R-216/10-Prevedenie GPč.244/2009
Titul nadobudnutia	R-239/10-Rozhodnutie D/2010/00625-3,prevedenie GPč.36 899 844-80/08
Titul nadobudnutia	prevedenie GPč.35021934-23/2010 pri zápise V-2059/10 v.z.1078/10
Titul nadobudnutia	R-446/10-Prevedenie GPč.318/09
Titul nadobudnutia	Prevedenie Gpč.30079918-34/09 pri zápise V-3323/10
Titul nadobudnutia	Prevedenie GPč.33472602-52/10 pri zápise V-3369/10
Titul nadobudnutia	Prevedenie Gpč.32324642-063/2010 pri zápise V-3429/10 v.z.1753/10
Titul nadobudnutia	R-586/10-Prevedenie Gpč.105/2010
Titul nadobudnutia	V-4250/10-Zmluva o prevode vlastníckeho práva k nehnuteľnostiam,miestnej komunikácie a k inžinierskej stavbe verejného osvetlenia,právopl.dňa 13.10.2010
Titul nadobudnutia	Prevedenie GP č. 43466559-22/2010 pri zápise V-4389/10 - vz. 2148/10
Titul nadobudnutia	Z-6720/10-rozhodnutie o urč.súp.čísła,prevedenie GPč.35021934-138/10
Titul nadobudnutia	Z-6721/10-rozhodnutie o urč.súp.čísła,prevedenie GPč.35021934-58/09 - vz. 2332/10
Titul nadobudnutia	Prevedenie GPč.32324642-163/2009 pri zápise V-4986/10 v.z.2364/10
Titul nadobudnutia	V-5734/10-Zmluva o prevode vlastníckeho práva k nehn.,právopl.dňa 15.12.2010
Titul nadobudnutia	Z-7405/10-Výmaz záj.práva na V-254/09
Titul nadobudnutia	V-5997/10-Kúpna zmluva právopl.dňa 20.01.2011
Titul nadobudnutia	R-52/11-Zmena v užívaní stavby
Titul nadobudnutia	V-5201/10-Zámenná zmluva právopl.dňa 07.02.2011,prevedenie GPč.32324642-089/2010
Titul nadobudnutia	V-6179/10-Záložná zmluva právopl.dňa 10.02.2011
Titul nadobudnutia	V 5354/10 Kúpna zmluva právoplatná dňa 10.03.2011, pozemok registra 'C' KN parc.č. 3409/1- 530/11
Titul nadobudnutia	Prevedenie Gpč.32324642-054/2009 pri zápise V-1615/11 v.z.1039/11
Titul nadobudnutia	V-2150/11-Zmluva o zriadení vecného bremena,právopl.dňa 16.06.2011
Titul nadobudnutia	Prevedenie GPč.071/2011 pri zápise V-4830/11 v.z.2192/11
Titul nadobudnutia	Prevedenie GP č. 36717568-235/09, R-479/11 - 2522/11
Titul nadobudnutia	Prevedenie GP č. 36717568-276/10, R-490/11 - 2523/11
Titul nadobudnutia	Prevedenie GP č. 36717568-272/10, R-487/11 - 2527/11
Titul nadobudnutia	Prevedenie GP č. 36717568-273/10, R-488/11 - 2531/11
Titul nadobudnutia	Prevedenie GP č. 36717568-271, R-486/11 - 2532/11
Titul nadobudnutia	Prevedenie GP č. 36717568-270/10, R-485/11 - 2534/11
Titul nadobudnutia	Prevedenie GP č. 36717568-269/10, R-484/11 - 2536/11
Titul nadobudnutia	Prevedenie GP č. 36717568-194/10, R-483/11 - 2540/11
Titul nadobudnutia	Prevedenie GP č. 36717568-172/10, R-482/11 - 2543/11
Titul nadobudnutia	Prevedenie GP č. 36717568-069/10, R-492/11 - 2544/11
Titul nadobudnutia	Prevedenie GP č. 36717568-266/10, R-489/11 - 2568/11
Titul nadobudnutia	Prevedenie GP č. 36717568-267/10, R-491/11 - 2569/11
Titul nadobudnutia	Prevedenie GP č. 36717568-268/10, R-493/11 - 2570/11
Titul nadobudnutia	Prevedenie GP č. 36717568-293/10, R-494/11 - 2571/11
Titul nadobudnutia	Prevedenie GP č. 36717568-343/10, R-495/11 - 2572/11
Titul nadobudnutia	Prevedenie GP č. 36717568-344/10, R-496/11 - 2573/11
Titul nadobudnutia	Prevedenie GP č. 43466559-75/11, R-630/11 - 2574/11
Titul nadobudnutia	Prevedenie GPč.360/2011 pri zápise Z-7903/11 v.z.2699/11
Titul nadobudnutia	Z-6111/11-Zápis vecného bremena, prevedenie GPč.33/2011 v.z.93/12
Titul nadobudnutia	Z-7350/11-Zápis vecného bremena

or. číslo rievzisko, meno (názov), rodné priezvisko, dátum narodenia, rodné číslo (IČO) a Spoluvlastnícky podiel miesto trvalého pobytu (sidlo) vlastníka

IČO :

Titul nadobudnutia	R-210/12 prevedenie GP č. 32324642-023/2012 - 568/12
Titul nadobudnutia	Z-1863/12 prevedenie GP č. 32324642-010/2012 - 645/12
Titul nadobudnutia	V-708/12 prevedenie GP č. 33737398-35/2010 - 666/12
Titul nadobudnutia	Prevedenie GPč.32324642-009/2011 pri zápise V-1147/12 v.z.866/12
Titul nadobudnutia	Prevedenie GPč.162/09 pri zápise V-2266/12 v.z.988/12
Titul nadobudnutia	R-443/12-Prevedenie GPč.32324642-147/2011
Titul nadobudnutia	Prevedenie GPč.33472602-83/11 pri zápise V-2574/12 v.z.1453/12
Titul nadobudnutia	R-551/12-Prevedenie GPč.32324642-156/2011
Titul nadobudnutia	V-3883/12-Kúpna zmluva právopl.dňa 28.08.2012
Titul nadobudnutia	Prevedenie GPč.32324642-047/2012 pri zápise V-4018/12 -2012/12
Titul nadobudnutia	Z-8566/12-Rozhodnutie o urč.súp.čísla
Titul nadobudnutia	R-870/12-Prevedenie GPč.32324642-040/2012
Titul nadobudnutia	V-6910/12-Zmluva o zriadení vecného bremena,vklad povolený dňa 12.12.2012
Titul nadobudnutia	V-7056/12-Zmluva o zriadení vecného bremena,vklad povolený dňa 17.12.2012
Titul nadobudnutia	R-938/12-Prevedenie GPč.46610910-59/2012
Titul nadobudnutia	R-961/12-Prevedenie GPč.46610910-69/2012
Titul nadobudnutia	R 62/13 Prevedenie GP č.18024335-160/2012- č.z.165/13
Titul nadobudnutia	R 63/13 Prevedenie GP č.18024335-161/2012- č.z.167/13
Titul nadobudnutia	R 64/13 Prevedenie GP č.18024335-174/2012- č.z.168/13
Titul nadobudnutia	R-66/13 Prevedenie GP č. 18024335-162/2012 - č.z. 171/12
Titul nadobudnutia	R-70/13 Prevedenie GP č. 18024335-165/2012 - č.z. 173/13
Titul nadobudnutia	R 68/13 Prevedenie GP č.18024335-163/2012- č.z.174/13
Titul nadobudnutia	R-71/13 Prevedenie GP č. 18024335-178/2012 - č.z. 175/13
Titul nadobudnutia	R-72/13 Prevedenie GP č. 18024335-166/2012 - č.z. 176/13
Titul nadobudnutia	R-73/13 Prevedenie GP č. 18024335-179/2012 - č.z. 178/13
Titul nadobudnutia	R-74/13 Prevedenie GP č. 18024335-167/2012 - č.z. 179/13
Titul nadobudnutia	R-75/13 Prevedenie GP č. 18024335-169/2012 - č.z. 181/13
Titul nadobudnutia	R-76/13 Prevedenie GP č. 18024335-180/2012 - č.z. 182/13
Titul nadobudnutia	R-77/13 Prevedenie GP č. 18024335-170/2012 - č.z. 184/13
Titul nadobudnutia	R-79/13 Prevedenie GP č. 18024335-171/2012 - č.z. 185/13
Titul nadobudnutia	R-81/13 Prevedenie GP č. 18024335-173/2012 - č.z. 186/13
Titul nadobudnutia	R-89/13 Prevedenie GP č. 18024335-177/2012 - č.z. 196/13
Titul nadobudnutia	Prevedenie Gpč.36717568-368/2012 pri zápise V-7236/12 -200/13
Titul nadobudnutia	Prevedenie Gpč.18024335-164/2012 a Gpč.18024335-168/2012 pri zápise V-7254/12 -376/13
Titul nadobudnutia	Z-1519/13-zápis stavby bez súp.čísla
Titul nadobudnutia	Prevedenie Gpč.46610910-104/2012 a Gpč.10-105/2012 pri zápise V-1730/13 -č.z.1156/13
Titul nadobudnutia	Prevedenie Gpč.31321704/246-17/2013 pri zápise Z-2931/13 -č.z.1163/13
Titul nadobudnutia	Prevedenie Gpč.46610910-74/2012 pri zápise V-1875/13 -č.z.1202/13
Titul nadobudnutia	R-418/13-Rozhodnutie PÚ -13/403-3/2618/BRO ( vyhlásenie národnej kultúrnej pamiatky)

Tituly nadobudnutia LV:

Z 2533/93 DEL M TACNY PROTOKOL.  
V 1298/93 ZAMENNA ZMLUVA.  
Z 1600/93 delimitacia .  
Z 1813/93  
z 3169/93 delimitacia fin./93-b  
Z 3343/93 NAJOM BUDOVY NA PARC.C.2298/59.  
Z 253/94 PREHLASEN E NA PARC.C.44/63,64,65  
.  
HOSP.ZMLUVA NA PC.1920/2-5,1920/7-11,A 1920/13-15  
Z 2175/94 DEL M TAC A PC.12/9  
L ST VL.3727  
Z 2311/94 DEL M TAC A C.F N./93-DEL-B NA PC.3849  
Z 35/95 DEL M TAC A C.MAJ.2127/94  
V 190/95 KUPA NA PC.2568/2  
V 189/95 ZAMENNA ZMLUVA NA PC.1936/265,1936/266  
z 1561/95 pkn.vl.c.613,na pc,3426/3  
Z 1801/95 ROZHODNUT E ZP-4-18/2832/94  
Z 2533/95 DEL M TAC A NA PC.3134/42,3134/3-4  
Z 3930/95 DEL T.PROT. NA PC.45-47  
Z 3414/95 DEL T.PROT.NA PKN.VL.C.1678

Z4538/95 DEL M TAC A NA PC.3464/546,3464/547  
V 33363/95 KUPNA ZMLUVA NA PC.3120/6,/3,/18  
Z 216/96 DEL M TAC A NA PC.44/78,44/80,48/4  
Z 125/96 ROZHODNUT E ZP.-4-1/27/2462/95 NA PC.2559  
Z 1441/96 DEL M TAC A NA PC.60  
Z 2767/96 PREHLASEN E NA BUD.PC.2390/1  
Z 2887/96 PREHLASEN E/BUD.PC.139/1/  
V 1132/96 ZAMENNA ZMLUVA,V 1134/96 DAROVAC A ZMLUVA,V 1133/96 DAROVAC A ZMLUVA  
R-50/96 ROZHODNUT E NA PC.1818  
'Z 2885/96 PREHLASEN E'  
Z 2886/96 PREHLASEN E NA PC.138/1  
Z 2888/96 PREHLASEN E NA OBCHOD PC.141  
Z2972/96-DEL M TAC A  
list vl. 4448  
Z 5605/96 PREVED.GP.C.32324642-57/96  
Z 5649/96 ROZHODNUT E C.170/96  
Z DODATOK K DEL M TAC / NA PC.494/1/  
Z 6144/96 PREVED.GP.C.Cs-15/94  
Z 6492/96 PREVEDEN E GP.32324642-217/96  
V 4027/96 KUPNA ZMLUVA NA A 309-326  
V 63/97 KUPA NA PC.12/17-12/19  
Z 675/97-PREVEDEN E GP.32328435-80/95  
Z 1306/97 PREVEDEN E GP.C.32324642-14/97  
Z 2378/97 ZAP S VLAST.PRAV.,PKN.VL.C.947/na A475-A480/  
Z 1733/97 DEL M TAC A NA PC.56/1  
Z 240/05 Rozhodnutie č.3/2005  
Z 992/05 prevedenie geom plán č. 32324642-133/2004  
V 636/05 Zámenná zmluva  
V 1215/05 Kúpna zmluva  
Z-2455/06-rozhodnutie o urč.s.č.  
R-335/06-rozhodnutie PÚ č.D/2006/00307-4  
R-335/06-rozhodnutie PÚ č.D/2006/00307-4  
List vlastníctva č.6631  
R-518/06-prevedenie GPč.32324642-140/2006  
R 396/07 prevedenie GP č. 32324642-70/07,ZPM č 3750 E -vzč.1132  
V 3830/07 Kúpna zmluva  
V 3891/07 Kúpna zmluva,právoplatná dňa 30.7.2007 -vzč. 1409/07  
V 3241/07 Kúpna zmluva ,právoplatná dňa 30.7.2007,Prevedenie GPč. 35021934-43/07 ,ZPM č. 3710 E -vzč.1419/07  
V 3381/07 Kúpna zmluva,právoplatná dňa 2.8.2007,prevedenie GPč. 11852348-38/06 ,ZPM č. 3571 -vzč. 1433/07  
Z-2943/07-prevedenie GPč.6/2006  
Z 5210/08 Prevedenie GPč. 36610941-23/08-2087/08

---

### ASŤ C: ĽARCHY

or.č.:

V 191/95 KUPA NA PC.2568/3

- 1 Zákaz nakladania s nehnuteľnosťou-bytovými priestormi vo výmere 88 m2 v obytn dome,sč.1214/predajňa Papierníctva/-zákaz scudzenia pre nájmu a zaťaženia ,okr.súd .Nc 373/99-P1-88/99
- 1 Záložné právo v prospech Štátneho fondu rozvoja bývania ,Bratislava 37, ČO:31749542 na obytný dom sč.2441 na parc.č.1919/121,V 1781/03.
- 1 Záložné právo v prospech Ministrestva výstavby a regionálneho rozvoja SR ČO: 31751067 so sídlom Špitálska 8, 816 44 Bratislava V 1544/05 na bytový dom - 87 b.j. na parcele číslo 1919/121 sč.2441- 661/05
- 1 Vecné bremeno-právo užívania v prospech ELBEVA ,a.s. ČO: 36252204 za účelom umiestnenia inžinierskych sietí slúžiacich pre obytný súbor Kertváros na parc.č. 3786/1,4033,1080 -V5793/05- ,R-424/06
- 1 Vecné bremeno zaťažujúce pozemok v k.ú. Dunajská Streda ,KN-C parc.č. 1940/1 zriadené v prospech pozemkov v k.ú. Dunajská Streda ,KN-C parc.č. 1942/5,1940/3 a 1934/5,spočívajúce v práve zriadenia,uloženia,vedenia a výstavby kanalizačnej prípojky,na povrchu,nad a pod povrchom zaťaženého pozemku a s tým súvisiacich terénnych úprav ,úprav pôdy a jej porastu,práva vstupu osobami a vjazdu technickými zariadeniami a dopravnými prostriedkami na zaťažený pozemok za účelom prevádzkovania,užívania,údržby,výmeny,zmien a opráv alebo odstránenia kanalizačnej prípojky a práva užívania prípojky v rozsahu znázornenom na geo.pláne č. 360 56 189-185/2007 a v súlade so Zmluvou o zriadení vecného bremena zo dňa 11.12.2007, podľa V 237/08 -vzč.142/08
- 1 Vecné bremeno právo vstupu a prechodu cez pozemok parc.č.1919/85 ako peším sôsobom,tak aj dopravnými prostriedkami a stavebnými mechanizmami v prospech :VÁR-Elektro,s.r.o.,Poľná 891, ČO:31 449 816 -podľa V-3698/04 v.z.1544/04
- 1 List vlastníctva č.5636

- 1 Záložné právo na bytový dom 9 b.j. sociálne byty sč.5851 a na parc.č.3120/42 zast.plocha vo výmere 159 m2 v prospech Ministerstva výstavby a regionálneho rozvoja SR ČO: 31751067 so sídlom Prievozská 2/B, 825 25 Bratislava 26 V 8628/08- 2016/09
- 1 Záložné právo na pozemky:parc.č.3120/48 v prospech UniCredit Bank Slovakia a.s.,Šancová 1/A,813 33 Bratislava, ČO:00 681 709 podľa V-7917/08 v.z.2845/08
- 1 Záložné právo na stavbu -adm.budova so súp.číslo 50 na parc.č.2373/2, na pozemky : registra C KN parc.č.2373/1,parc.č.2373/2,parc.č.2373/3, parc.č.2373/4,parc.č.2374 v prospech Československej obchodnej banky,a.s.,so sídlom Michalská 18,815 63 Bratislava, ČO:36 854 140 podľa V-6179/10 v.z.285/11
- 1 Vecné bremeno právo užívania a vstupu,prechodu a prejazdu peši,motorovými a nemotorovými dopravnými prostriedkami,strojmi a mechanizmami cez pozemok registra C KN parc.č.3409/4 zast.plochy a nádvoria o výmere 14280 m2 v prospech SCH NDLER ESKALATORY,s.r.o., ČO:36250783,Kračanská cesta 49,929 01 Dunajská Streda podľa V-2150/11 v.z.1323/11
- 1 Vklad vecného bremena spočívajúceho -v práve trvalého uloženia, užívania a údržby vodovodnej a kanalizačnej prípojky a za týmto účelom vstupu a vjazdu na pozemky registra C KN parcelné číslo 1894/11, zastavané plochy a nádvoria o výmere 3 m2 a parcelné číslo 1894/21 zastavané plochy a nádvoria o výmere 7 m2,  
-v práve trvalého uloženia, užívania a údržby prípojky vysokého napätia, a za týmto účelom právo vstupu a vjazdu na pozemky registra C KN parcelné číslo 1894/8, zastavané plochy a nádvoria o výmere 5 m2, parcelné číslo 1894/9, zastavané plochy a nádvoria o výmere 5 m2,parcelné číslo 1894/10, zastavané plochy a nádvoria o výmere 3 m2,  
-v práve trvalého uloženia, užívania a údržby distribučného STL plynovodu a prípojky, a za týmto účelom právo vstupu a vjazdu na pozemky registra C KN parcelné číslo 1894/7, zastavané plochy a nádvoria o výmere 88 m2, parcelné číslo 1894/9, zastavané plochy a nádvoria o výmere 5 m2, parcelné číslo 1894/12, zastavané plochy a nádvoria o výmere 61 m2, parcelné číslo 1894/16, zastavané plochy a nádvoria o výmere 4 m2, parcelné číslo 1894/19, zastavané plochy a nádvoria o výmere 164 m2,  
-v práve trvalého uloženia, užívania a údržby prípojky telekomunikačného vedenia, a za týmto účelom právo vstupu a vjazdu na pozemky registra C KN parcelné číslo 1894/15, zastavané plochy a nádvoria o výmere 31 m2, parcelné číslo 1894/16, zastavané plochy a nádvoria o výmere 4 m2, parcelné číslo 1894/17, zastavané plochy a nádvoria o výmere 2 m2,  
-v práve trvalého vybudovania, užívania a údržby stavby cestného telesa, a za týmto účelom právo vstupu, vjazdu, prechodu a prejazdu na pozemky registra C KN parcelné číslo 1915/224, ostatné plochy o výmere 1220 m2, registra C KN parcelné číslo 1915/364, ostatné plochy o výmere 280 m2 v prospech každodobého vlastníka pozemkov registra C KN parc.č.1915/184, 1915/340, 1915/363 podľa V-3797/11 v.z.1923/11
- 1 Vecné bremeno v zmysle § 10 a § 36 Zákona č.656/2004 Z.z. zákona o energetike v platnom znení k pozemku registra C KN parc.č.3733 o výmere 4 638 m2 právo vstupu na uvedený pozemok v rozsahu nevyhnutnom na výkon povolenej činnosti v súlade geom.plánom č.33/2011 z dôvodu obmedzenia vlastníckeho práva k pozemkom vybudovaním elektroenergetických zariadení distribučnej sústavy, v prospech vlastníka tohto elektroenergetického zariadenia,spoločnosť ZSE Distribúcia,a.s.,so sídlom Čulenova č.6,816 47 Bratislava -Z- 6111/11 v.z.93/12
- 1 Vecné bremeno v zmysle § 10 a § 36 Zákona č.656/2004 Z.z. zákona o energetike v platnom znení k pozemku registra C KN parc.č.266/3, parc.č.266/4, parc.č.266/1 právo vstupu na uvedený pozemok v rozsahu nevyhnutnom na výkon povolenej činnosti v súlade geom.plánom č.146/2011 z dôvodu obmedzenia vlastníckeho práva k pozemkom vybudovaním elektroenergetických zariadení distribučnej sústavy, v prospech vlastníka tohto elektroenergetického zariadenia,spoločnosť ZSE Distribúcia,a.s.,so sídlom Čulenova č.6,816 47 Bratislava -Z-7350/11 v.z.186/12
- 1 Vecné bremeno právo užívania a právo vstupu,prechodu a prejazdu peši,motorovými a nemotorovými dopravnými prostriedkami,strojmi a mechanizmami cez pozemok registra C KN parc.č.3409/1, parc.č.3409/4, parc.č.3409/5, parc.č.3409/6 v prospech Wertheim,s.r.o., ČO:00683990, Kračanská cesta 49, 929 01 ,Dunajská Streda podľa V-6910/12 -2977/12
- 1 Vklad vecného bremena spočívajúceho v práve užívania a v práve vstupu,prechodu a prejazdu peši ,motorovými a nemotorovými dopravnými prostriedkami,strojmi a mechanizmami cez pozemky parcely registra C KN parc.č.3409/1, parc.č.3409/5, parc.č.3409/6 v prospech SCH NDLER ESKALATORY,s.r.o. ČO: 36250783,Viedenská cesta 1,929 01 Dunajská Streda podľa V-7056/12 -3039/12

**Iné údaje:**

DOM NA PARC.C.2774/2 N E JE VLAST.USPOR.  
 L ST VL.3496  
 L ST VL. 3561  
 L ST VL.589  
 L ST VL.3251  
 L ST VL.3673  
 L ST VL.3157  
 LV-3719  
 L ST VL.3559  
 L ST VL.3805  
 L ST VL.3431-  
 L ST VL.3914  
 L ST VL.3966  
 L ST VL.3972  
 L ST VL.3973

L ST VL. 3977  
L ST VL. 3992  
L ST VL. 3995  
L ST VL. 4129  
L ST VL.C.3564,3572,3568,3577  
L ST VL. 4175  
L ST VL. 4183  
L ST VL. 45  
Z 4067/95 KV TANC A NA ZAL.PRAV.C.05/210/94  
L ST VL.4222  
L ST VLASTN CTVA C 4224  
L ST VL. 4241  
L ST VL. 3218  
L ST VL. 1320  
L ST VL. 4363  
L ST VL.C.4416  
L ST VL. 4420  
Z3744/96-URCEN E SUP SNEHO C SLA C.70/1996-1059/96  
Z4522/96-PREVEDEN E G.P. C.32328435-99/1996-1100/96  
L ST VLASTN CTVA C. 4440-1102/96  
L ST VLASTN CTVA C.4441-1103/96  
Z4209/96-PREVEDEN E GEOM.PLANU  
L ST VLASTN CTVA C.4442  
L ST VL. 4460  
L ST VL. 4352  
L ST VL. 4565  
L ST VLASTN CTVA C.4573  
L ST VL. 4631  
L ST VL. 4657- 372/97  
L ST VLASTN CTVA C.4687  
LV VL. 4694  
L ST VL. 4698  
L ST VL. 4744  
L ST VL. 4755  
L ST VL. 4762  
L ST VL. 1  
L ST VL. 4837  
List vl. 4858  
List vl. 4872  
List vl.4923  
List vl. 5019  
List vl. 5026  
Z4911/98-prevedenie gp. č. 32324642-187/98

- 1 List vl.5108
- 1 List vl. 5173
- 1 List vl. 5110
- 1 List.vl.3234
- 1 List vl. 5206
- 1 List vl. 5211
- 1 V 1384/99 Kúpna zmluva
- 1 List vl.5253
- 1 List vl. 4667
- 1 List vl. 3775,3670,3785,1323,3627,3652,3599,3638,3651,4318,5001,4800,5024,4617,
- 1 List vl. 5305
- 1 List vl. 1421
- 1 List vl. 1421
- 1 List vl.č.5423 (na parc.č.1920/515-517)
- 1 List vl. 1421
- 1 List vl. 4255
- 1 List vl. 5850
- 1 List vl. 5877
- 1 List vl. 5890
- 1 List vl. 5790
- 1 List vl. 5894



- 1 List vl. 5754
- 1 List vl. 5389
- 1 List vl. 5993
- 1 List vl. 2919
- 1 list vl.3113
- 1 List vl. 3343
- 1 List vl. 6057
- 1 P1-198/02 predbežné opatrenia na súd, zdržať sa konania ,smerujúceho k podaniu návrhu na vklad vlastníckého práva k nehnuteľnostiam,zakazuje akýmkoľvek spôsobom nakladať s nehnuteľnosťami,najmä akýmkoľvek spôsobom predmetné nehnuteľnosti zat'ažiť,zriadiť vecné práva k cudzej veci a vykonať úkony smerujúce k zastaveniu predmetných nehnuteľností a to parcela č.44/116,44/118.
- 1 List vl.6139
- 1 list vl. 6148
- 1 List vl. 2450
- 1 List vl. 4751
- 1 List vl. 6278
- 1 List vl. 5027
- 1 L ST VL. 6435
- 1 List vl. 6530
- 1 List vl. 6576
- 1 List vl. 6814

**oznámka:**  
**Bez zápisu.**

*Vysvetlenie: údaje v ASTI C:ŤARCHY bez uvedenia parcelného čísla alebo poradového čísla vlastníka alebo inej oprávnenej osoby sa týkajú všetkých nehnuteľností a všetkých vlastníkov a iných oprávnených osôb na liste vlastníctva.*

## VÝPIS Z KATASTRA NEHNUTEĽNOSTÍ

Okres: Dunajská Streda

Vytvorené cez katastrálny portál

Obec: DUNAJSKÁ STREDA

Dátum vyhotovenia 30.05.2013

Katastrálne územie: Dunajská Streda

Čas vyhotovenia: 18:47:40

## ČIASŤOČNÝ VÝPIS Z LISTU VLASTNÍCTVA č. 7477

ČASŤ A: MAJETKOVÁ PODSTATA

## PARCELY registra "C" evidované na katastrálnej mape

Parcelné číslo	Výmera v m2	Druh pozemku	Spôsob využ. p.	Umiest. pozemku	Právny vzťah	Druh ch.n.
1963/155	142	Orná pôda	1	1		, 501

Legenda:

Spôsob využívania pozemku:

1 - Pozemok využívaný pre rastlinnú výrobu, na ktorom sa pestujú obilniny, okopaniny, krmoviny, technické plodiny, zelenina a iné poľnohospodárske plodiny alebo pozemok dočasne nevyužívaný pre rastlinnú výrobu

Druh chránenej nehnuteľnosti:

501 - Chránená vodohospodárska oblasť

Umiestnenie pozemku:

1 - Pozemok je umiestnený v zastavanom území obce

## ČASŤ B: VLASTNÍCI A INÉ OPRÁVNENÉ OSOBY

Por. číslo Príezvisko, meno (názov), rodné priezvisko, dátum narodenia, rodné číslo (IČO) a Spoluvlastnícky podiel miesto trvalého pobytu (sídlo) vlastníka

Účastník právneho vzťahu:

Vlastník

1 Bukvišová Jaroslava r. Bukvišová, Jilemnického 337/13, Dunajská Streda, PSČ 929 01, SR

1 / 1

Dátum narodenia : 27.01.1955

Titul nadobudnutia V-168/13-Kúpna zmluva vklad povolený dňa 23.01.2013

## ČASŤ C: ŤARCHY

Bez zápisu.

Iné údaje:

Bez zápisu.

Poznámka:

Bez zápisu.

Vysvetlenie: údaje v ČASŤI C: ŤARCHY bez uvedenia parcelného čísla alebo poradového čísla vlastníka alebo inej oprávnenej osoby sa týkajú všetkých nehnuteľností a všetkých vlastníkov a iných oprávnených osôb na liste vlastníctva.

## VÝPIS Z KATASTRA NEHNUTEĽNOSTÍ

Okres: Dunajská Streda

Vytvorené cez katastrálny portál

Obec: DUNAJSKÁ STREDA

Dátum vyhotovenia 30.05.2013

Katastrálne územie: Dunajská Streda

Čas vyhotovenia: 18:44:11

## VÝPIS Z LISTU VLASTNÍCTVA č. 7394

ČASŤ A: MAJETKOVÁ PODSTATA

## PARCELY registra "C" evidované na katastrálnej mape

Parcelné číslo	Výmera v m <sup>2</sup>	Druh pozemku	Spôsob využ. p.	Umiest. pozemku	Právny vzťah	Druh ch.n.
1963/100	76	Orná pôda	1	1		, 501
1963/101	137	Orná pôda	1	1		, 501

Legenda:

Spôsob využívania pozemku:

1 - Pozemok využívaný pre rastlinnú výrobu, na ktorom sa pestujú obilniny, okopaniny, krmoviny, technické plodiny, zelenina a iné poľnohospodárske plodiny alebo pozemok dočasne nevyužívaný pre rastlinnú výrobu

Druh chránenej nehnuteľnosti:

501 - Chránená vodohospodárska oblasť

Umiestnenie pozemku:

1 - Pozemok je umiestnený v zastavanom území obce

## ČASŤ B: VLASTNÍCI A INÉ OPRÁVNENÉ OSOBY

Por. číslo Príezvisko, meno (názov), rodné priezvisko, dátum narodenia, rodné číslo (IČO) a Spoluvlastnícky podiel miesto trvalého pobytu (sídlo) vlastníka

Účastník právneho vzťahu:	Vlastník	
1	Bukvišová Jaroslava r. Bukvišová, Jilemnického 337/13, Dunajská Streda, PSČ 929 01, SR	1 / 1
Dátum narodenia :	27.01.1955	
Titul nadobudnutia	V-3262/12-Kúpna zmluva právopl.dňa 20.07.2012	

## ČASŤ C: ĽARCHY

Bez zápisu.

Iné údaje:

Bez zápisu.

Poznámka:

Bez zápisu.

## VÝPIS Z KATASTRA NEHNUTEĽNOSTÍ

Okres: Dunajská Streda

Vytvorené cez katastrálny portál

Obec: DUNAJSKÁ STREDA

Dátum vyhotovenia 30.05.2013

Katastrálne územie: Dunajská Streda

Čas vyhotovenia: 18:40:54

## VÝPIS Z LISTU VLASTNÍCTVA č. 7399

ČASŤ A: MAJETKOVÁ PODSTATA

## PARCELY registra "C" evidované na katastrálnej mape

Parcelné číslo	Výmera v m2	Druh pozemku	Spôsob využ. p.	Umiešť. pozemku	Právny vzťah	Druh ch.n.
1963/615	236	Orná pôda	1	1		,501

Legenda:

Spôsob využívania pozemku:

1 - Pozemok využívaný pre rastlinnú výrobu, na ktorom sa pestujú obilniny, okopaniny, krmoviny, technické plodiny, zelenina a iné poľnohospodárske plodiny alebo pozemok dočasne nevyužívaný pre rastlinnú výrobu

Druh chránenej nehnuteľnosti:

501 - Chránená vodohospodárska oblasť

Umiestnenie pozemku:

1 - Pozemok je umiestnený v zastavanom území obce

## ČASŤ B: VLASTNÍCI A INÉ OPRÁVNENÉ OSOBY

Por. číslo Príezvisko, meno (názov), rodné priezvisko, dátum narodenia, rodné číslo (IČO) a Spolu vlastnícky podiel miesto trvalého pobytu (sídlo) vlastníka

Účastník právneho vzťahu:	Vlastník		
1	Földes Ľudovít r. Földes a Iveta Földesová r. Vallová, nám. Priateľstva 2168/16, Dunajská Streda, PSČ 92901, SR		1 / 4
Dátum narodenia :	23.02.1956	Dátum narodenia :	20.08.1963
Titúl nadobudnutia	V-3262/12-Kúpna zmluva právopł.dňa 20.07.2012		
Účastník právneho vzťahu:	Vlastník		
2	Nagy Attila r. Nagy a Silvia Nagyová r. Buzová, Kukučínova 1214/1, Dunajská Streda, PSČ 92901, SR		1 / 4
Dátum narodenia :	01.09.1970	Dátum narodenia :	22.06.1973
Titúl nadobudnutia	V-3262/12-Kúpna zmluva právopł.dňa 20.07.2012		
Účastník právneho vzťahu:	Vlastník		
3	Bukvišová Jaroslava r. Bukvišová, Jilemnického 337/13, Dunajská Streda, PSČ 929 01, SR		1 / 4
Dátum narodenia :	27.01.1955		
Titúl nadobudnutia	V-3262/12-Kúpna zmluva právopł.dňa 20.07.2012		
Účastník právneho vzťahu:	Vlastník		
4	Pelikán Vojtech r. Pelikán a Irena Pelikánová r. Szócsová, Nám.Priateľstva 2170/26, Dunajská Streda, PSČ 92901, SR		1 / 4
Dátum narodenia :	27.07.1957	Dátum narodenia :	28.10.1956
Titúl nadobudnutia	V-3262/12-Kúpna zmluva právopł.dňa 20.07.2012		

## ČASŤ C: ĽARCHY

Bez zápisu.

Iné údaje:

Bez zápisu.

Poznámka:

Bez zápisu.

# D O H O D A

o odovzdávaní záhradky na dočasné užívanie pre člena ZO SZZ  
v záhradkovej osade ..... *AGROFRIGOR* .....

v D u n a j s k e j S t r e d e

Dnešného dňa v zmysle "Novely zák.č. 509/91 Zb., hlava 7 Obč.  
zákonníka" a uzn. výboru ZO SZZ osadových v Dun. Streda číslo.....  
zo dňa...*24.07.2000*...uzavreli :

I/ Slovenský zväz záhradkárov, ZO osadových v Dun. Streda  
v zastúpení...*Ing. Szabó Stefan*.....

II/ Člen ZO SZZ: *Jaroslava Buknišová*..... nar.*24.01.1955*

zamestnaním: .....

bytom: *JILEMNICKEHO 337/13, 92901 DUN. STREDA*.....

číslo evidenčnej karty: .....

túto dohodu o odovzdaní záhradky na dočasné užívanie:

I.

Uvedená základná organizácia odovzdáva časť pozemku v osade  
....*Agrofrigor*..... pod evid. čís. *229*... vo výmere *147*... m<sup>2</sup> na dočasné  
užívanie na dobu .....*NEURČITÚ*.....

II.

Súčasne so záhradou sa členovi ponechávajú na užívanie tieto porasty  
a zariadenia: .....

III.

Účastníci dohodli náhradu za užívanie záhradky ročne sumou .....  
Sk určenou Vyh. č. 465/1991 Zb., § 17, ods.2, písm.d, tab. II., ktorá je  
splatná vždy k 31. januára každého roka vopred spolu s členskými  
náležitosťami. Nájomné je užívateľ povinný zaplatiť v kancelárii ZO SZZ.

IV.

1./ Užívateľ je povinný dodržiavať stanovú, osadový poriadok, uznesenia  
orgánov zväzu a pokyny osadového výboru ZO SZZ.

## ZNALECKÝ POSUDOK



**vo veci :** odhad všeobecnej hodnoty - pozemkov na parcelách č. 1963/153 a 154 v katastrálnom území Dunajská Streda v meste Dunajská Streda

**Zadávatel' znaleckého posudku:** Mesto Dunajská Streda  
Hlavná 50/16

**Účel znaleckého posudku :** odhad všeobecnej hodnoty nehnuteľností ako podklad k právnemu úkonu - prevod nehnuteľností

Znalecký posudok obsahuje 29 strán včítane krycieho listu, a odovzdáva sa v troch vyhotoveniach objednávateľovi

v Topoľníkoch dňa 20. augusta 2013


**III. ZÁVER****1. VŠEOBECNÁ HODNOTA****Rekapitulácia :****Pozemky:**

Všeobecná hodnota metódou polohovej diferenciacie: 1 439,56 €

Ako vhodná metóda na stanovenie VŠH pozemkov bola použitá metóda polohovej diferenciacie

**2. REKAPITULÁCIA VŠEOBECNEJ HODNOTY**

Názov	Všeobecná hodnota [€]
<b>Stavby</b>	
<b>Pozemky</b>	
pozemok na parc. č. 1963/153 (71 m <sup>2</sup> )	1 400,12
pozemok na parc. č. 1963/154 (2 m <sup>2</sup> )	39,44
<b>Spolu pozemky (73,00 m<sup>2</sup>)</b>	<b>1 439,56</b>
<b>Spolu VŠH</b>	<b>1 439,56</b>
<b>Zaokrúhlená VŠH spolu</b>	<b>1 440,00</b>

Všeobecná hodnota stavieb a pozemkov je spolu: **1 440,00 €**Slovom: **Jedentisícštyristoštyridsať Eur****3. MIMORIADNE RIZIKÁ: neboli zistené**

v Topoľníkoch, dňa 20. augusta 2013

Ing. Jolán Németh

**IV. PRÍLOHY**

- Čiastočný výpis z listu vlastníctva č. 3251
- Kópia z katastrálnej mapy
- Osvedčenie č. 097/04

201

**Jaroslava Bukvišová , Jilemnického 337/13, 929 01 Dunajská Streda.**

Mesto Dunajská Streda – Mestský úrad  
Odbor finančný a evidencie majetku.  
Hlavná 50/16  
929 01 Dunajská Streda


Mestský úrad Dunajská Streda	
Dátum:	02 -09- 2013
Podacie číslo: 19528	Číslo spisu:
Prílohy listy:	Vyuvauje:

Vec : Doplnenie podkladov k žiadosti o odpredaj pozemkov na základe Vášho listu  
13210/5441/2013/023-ŠG zo dňa 10.06.2013.

V zmysle Všeobecne záväzného nariadenia mesta Dunajská Streda č. 6/2010 Vám zasielam  
potvrdenie o existencii podzemných vedeniach na predmetných pozemkoch v k.ú. D. Streda  
parc. č. 1963/153 a 1963/154 v prílohe tohto listu.

V Dunajskej Strede 28.08.2013.

S pozdravom



Jaroslava Bukvišová

Prílohy:

- Vyjadrenie ZsVS, a.s. Nitra a ZSE Bratislava distribúcia, a.s. 1 list
- Vyjadrenie Slovak Telekom , a.s. Bratislava. 2 listy
- Vyjadrenie SPP distribúcia a.s. Bratislava. 2 listy
- Vyjadrenie ŽSR, Oblastné riaditeľstvo Trnava. 6 listov







# Žiadosť o vyjadrenie

podľa § 69 ods. 6 zákona č. 610/2003 Z.z. o elektronických komunikáciách

Žiadateľ: JAKOŠOVA BUDISOVA

Tel. kontakt: 031 825912 ulica, obec: DICEHRICE 237/13 D.S. 929 04

Žiadam o vydanie vyjadrenia podľa § 69 ods. 6 zákona č. 610/2003 Z.z. o elektronických komunikáciách o existencii podzemných alebo nadzemných vedení siete, rádiových trás v mieste stavby a o možnosti rušenia rádiového prenosu (ďalej len „zariadenia“) na stavebnú akciu\* - práce\*

Názov stavebnej akcie: INFORMÁCIE O POZEMNOSTI

Investor: JAKOŠOVA BUDISOVA

Popis práce: INFORMÁCIE O POZEMNOSTI 153

Miesto vykonávania prác (uviesť všetky parcelné čísla): 1762/180, 101, 153, 154, 155, 615

Katastrálne územie: DUNAJSKÁ STREDA

Termín zahájenia prác: 10.7.2016

Na vymedzenie rozsahu prác, ktorými môžu byť zariadenia dotknuté:

a)\* príkladám situačný plán stavebnej akcie, výkres č. 1 v mierke 1:100 vyhotovený v rámci projektu s názvom projektantom: K.Š. M.

b)\* ohraničujem miesto konania prác (kde sa nevypracúva projektová dokumentácia) takto: .....

Vyjadrenie požadujem na účely územného rozhodnutia\*, stavebného povolenia\* - zabezpečenia bezprostrednej ochrany zariadení pred poškodením alebo prácami, ktoré sa začnú (termín)\* 10.7.2016

Poverujem ....., číslo OP: ..... ako zástupcu na zakreslenie údajov o existencii zariadenia pre uvedenú stavebnú akciu, resp. práce.

v DUNAJSKÉ dňa 8.7.2016

Slovak Telekom a.s.  
Bajkalská 28  
817 62 Bratislava

Žiadateľ

Prevádzkovateľ zariadenia:

36

Číslo: DS-1590 Vybavuje: Csiba Juraj. Tel.: 02588/29621,0903826663

V Dun.Strede. dňa 8.7.2016

Pri realizácii Vami plánovanej stavebnej akcie\* - vymedzených prác\* podľa časti I. a\*, b\* tejto žiadosti ~~odíde~~ - nedôjde\* k styku s podzemnými\* alebo nadzemnými\* vedeniami prístupovej\* a transportnej\* siete, rádiovými trasami\* v mieste stavby alebo k rušeniu rádiového prenosu\*.

Existujúce zariadenia sú chránené ochranným pásmom (§ 67 zákona č. 610/2003 Z. z.). V káblovej ryhe je jeden kábel\* - viac káblov\* s rôznou funkčnosťou.

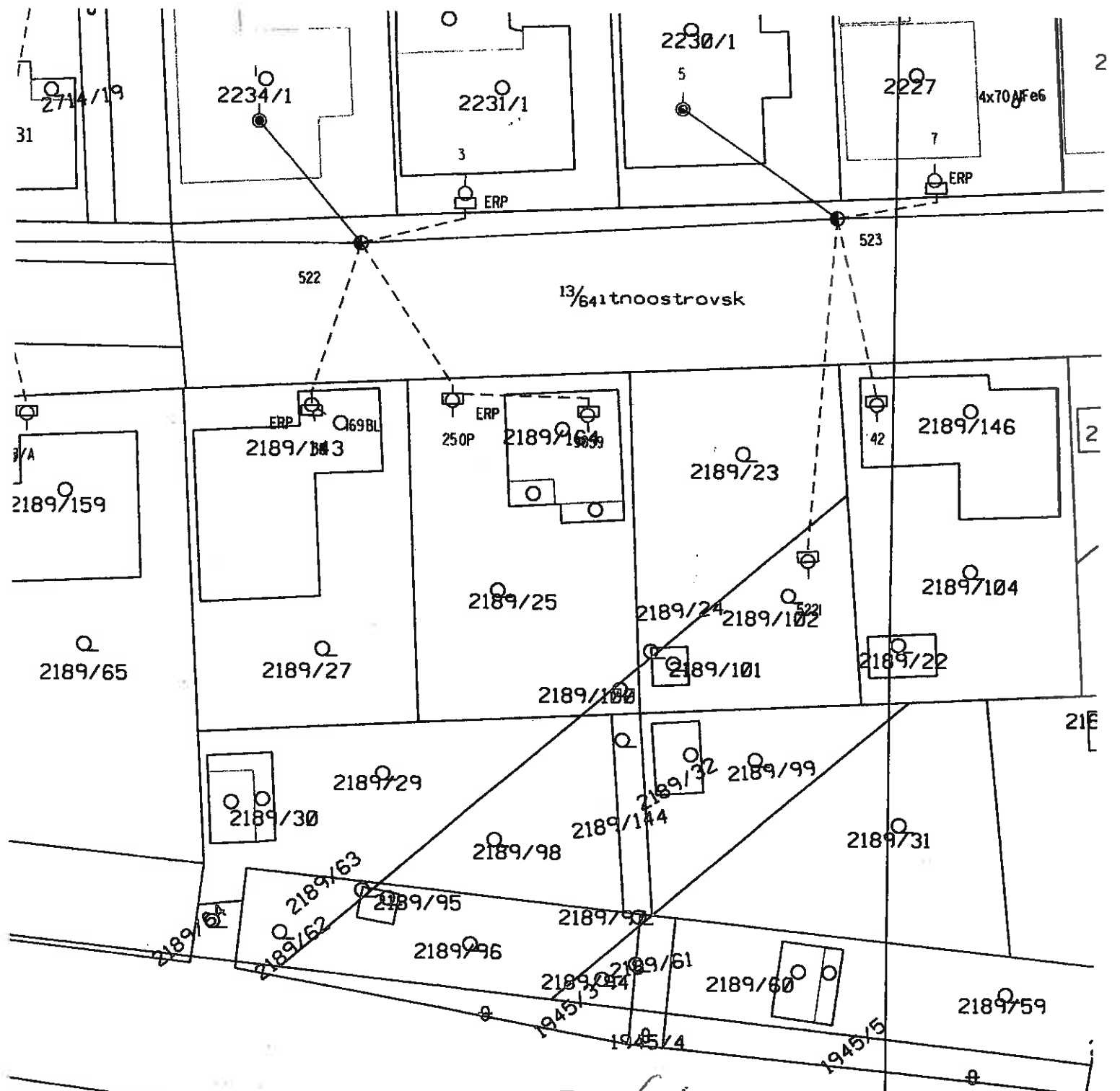
(Údaje o technickom stave zariadení je možné poskytnúť po náležite zdôvodnenej potrebe pri ich vytyčovaní.)

Vyzývame Vás preto, aby sa k nám dostavil Vami poverený zástupca dňa ....., ktorý ~~musí~~ - nemusi\* predložiť doklad, že je určenou osobou pre styk s obchodným tajomstvom, na zakreslenie existujúcich zariadení do Vašich podkladov. Poverený zástupca pri zakresľovaní predloží toto vyjadrenie, splnomocnenie na zakresľovanie a svoj občiansky preukaz (OP).

V zmysle § 69 ods. 7 zákona č. 610/2003 Z.z. o elektronických komunikáciách sa do projektu stavby musí zakresliť priebeh všetkých vedení v mieste stavby. Za nesplnenie tejto povinnosti zodpovedá projektant.

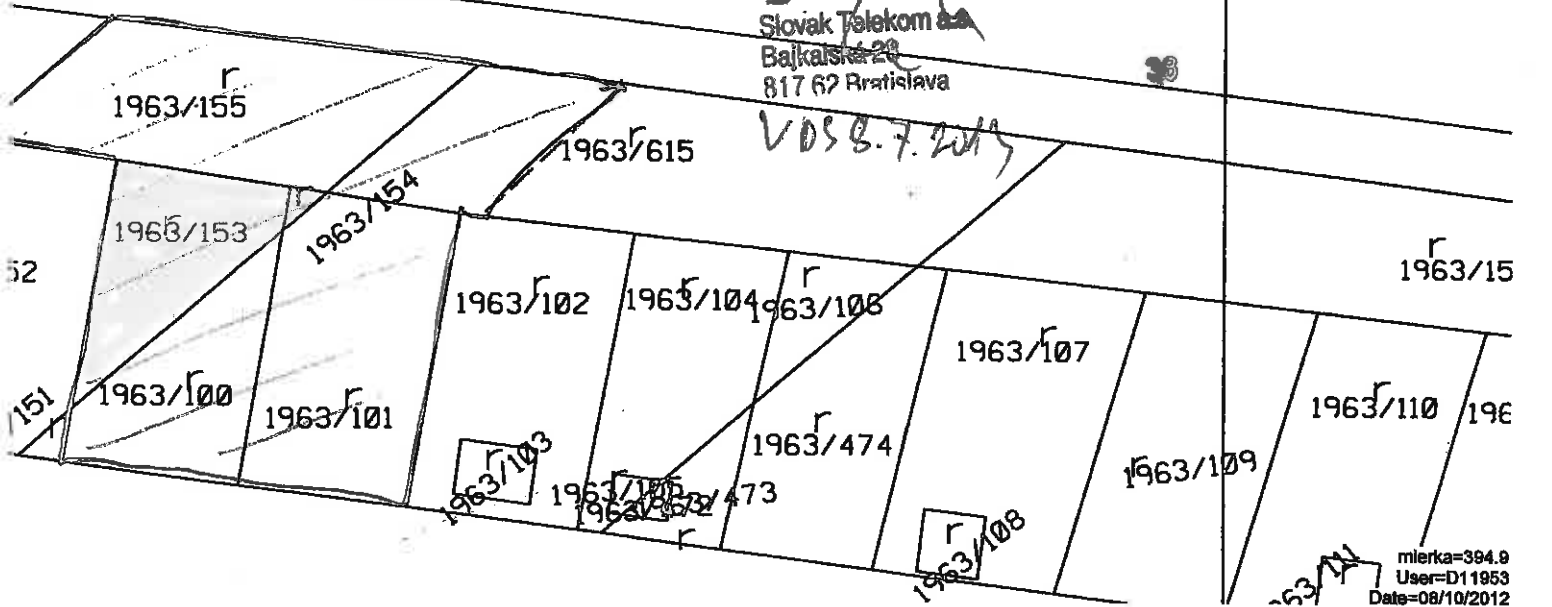
Obdobné vyjadrenie si žiadateľ musí vyžiadať:

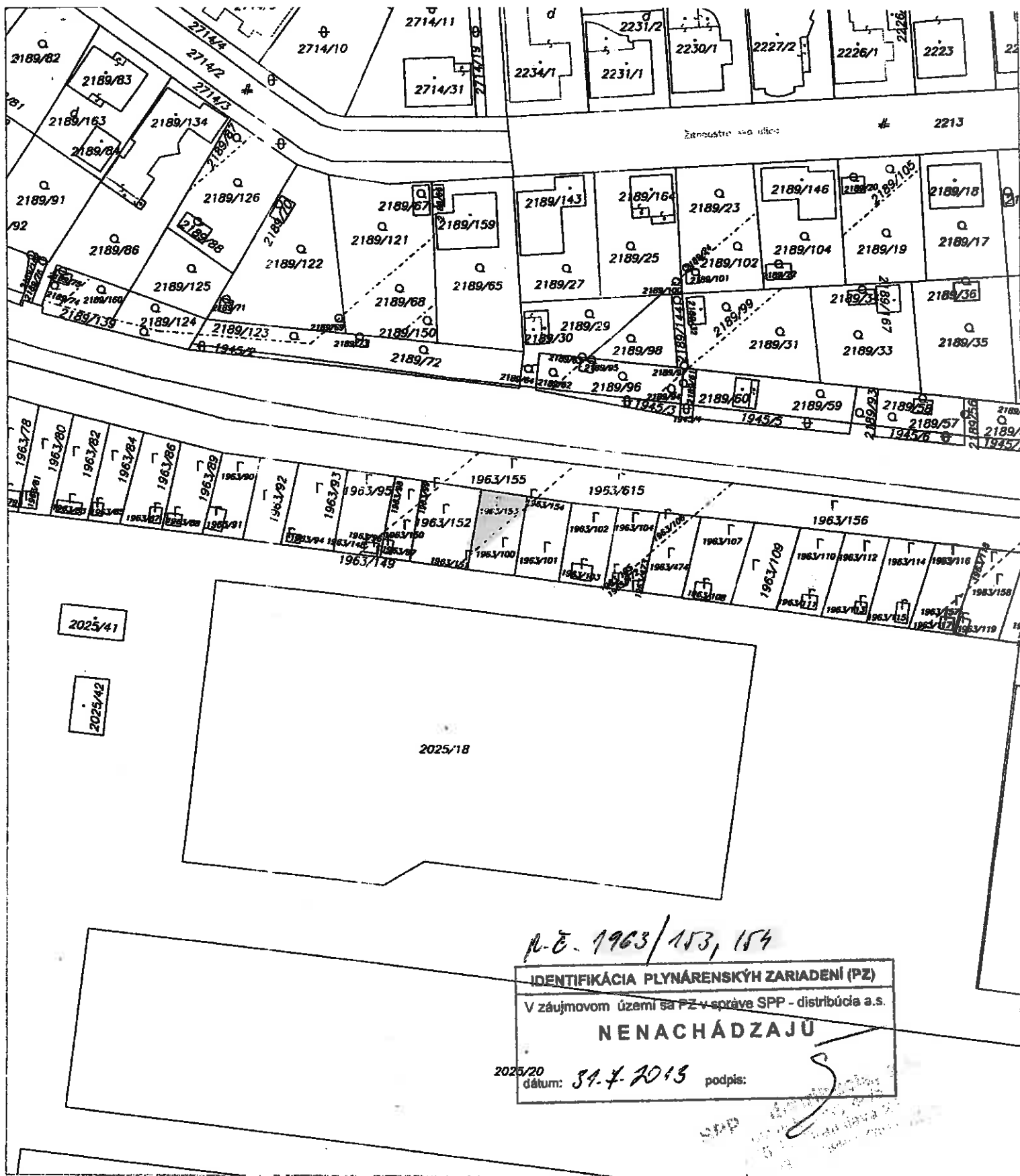
- o existencii podzemných vedení prístupovej\* - transportnej\* siete od spoločnosti Slovak Telekom, a. s., (ďalej len ST), RTC,
- o existencii rádiových zariadení (pri stavbách nadzemných objektov) od ST - Rádiokomunikácie, o. z., Cesta na Karník 14, 817 51 Bratislava (ďalej len RK, o. z.) .....
- o existencii rádiových trás od ST - RK, o. z., úsek stratégie a marketingu, odbor STR .....
- o možnosti rušenia rádiového prenosu od ST - RK, o. z. ....



  
 Slovak Telekom a.s.  
 Bajkalská 23  
 817 62 Bratislava

VDSB.7.2013





**IDENTIFIKÁCIA PLYNÁRENSKÝCH ZARIADENÍ (PZ)**

V záujmovom území sa PZ v správe SPP - distribúcia a.s.

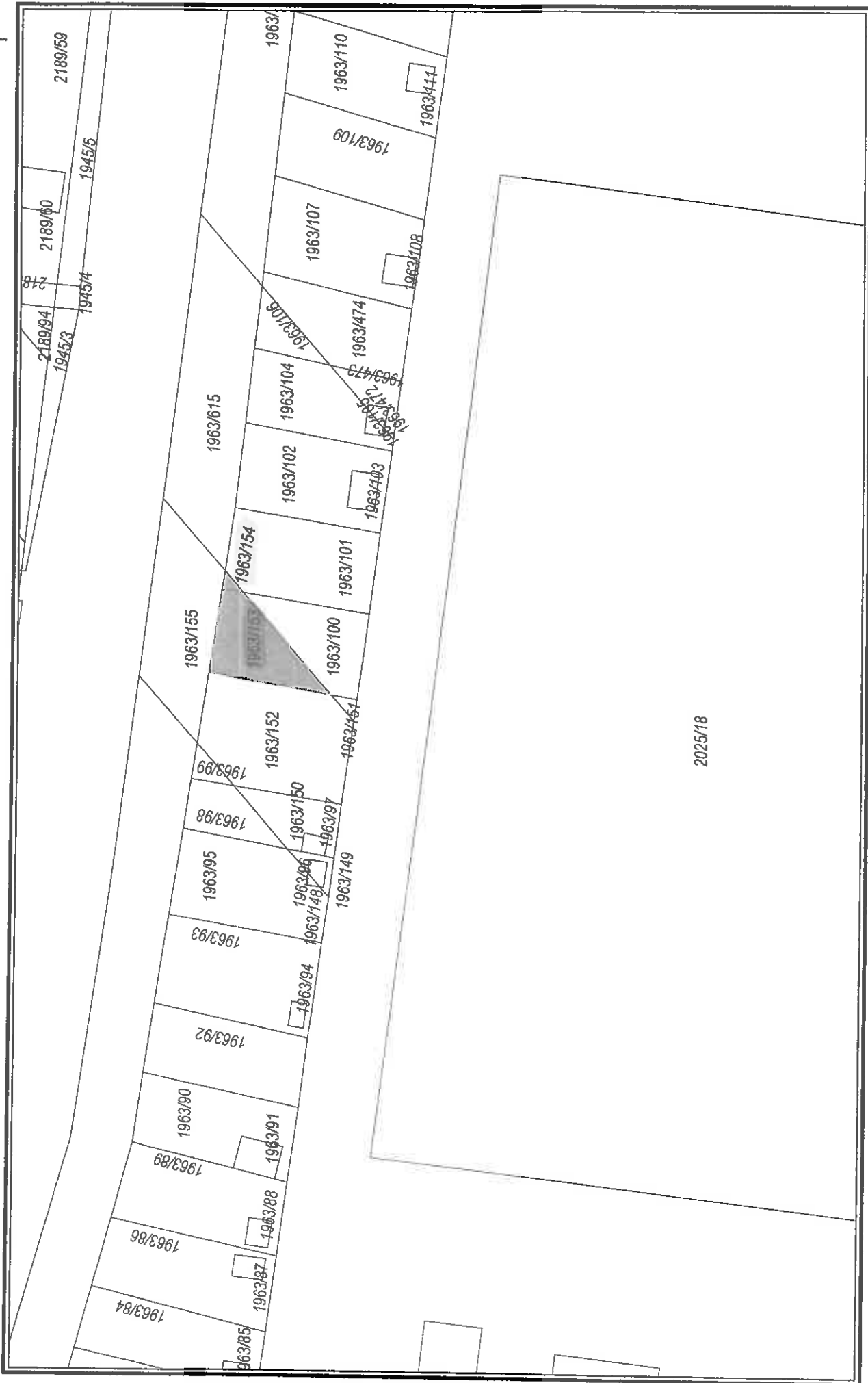
**NENACHÁDZAJÚ**

2025/20

dátum: 31.1.2013 podpis:

Správa katastra Dunajská Streda	Okres Dunajská Streda	Obec DUNAJSKÁ STREDA	Kat. územie DUNAJSKÁ STREDA
	Číslo zákazky 92/113	Vektorová mapa	Mierka 1 : 1000 Kód 1
<b>KÓPIA KATASTRÁLNEJ MAPY</b>			
na parcelu:			
Vyhotovil			
Dňa 30.01.2013	Meno Takács Lóránt		

# Dunajská Streda 1963/153,154



Dátum: 31.07.2013

Vytvoril: ciliakr

M 1:553



Použitie v súlade s internými predpismi.

© SPP, a.s.



**ŽELEZNICE SLOVENSKEJ REPUBLIKY**  
**OBLASTNÉ RIADITEĽSTVO TRNAVA**  
**SEKCIA OZNAMOVACEJ A ZABEZPEČOVACEJ TECHNIKY**  
Sládkovičova 2 , 920 41 Leopoldov

**ŽSR, OR TRNAVA**  
**Sekcia ŽTS, odd. technické**  
**Bratislavská 2/A**  
**917 02 TRNAVA**

4231  
3

Váš list číslo/zo dňa    Naše číslo    Vybavuje/linka 920 7468    Leopoldov  
691 /13/289401/SOZT/7a.13    Krchnáková 033/2297468    6.8.2013

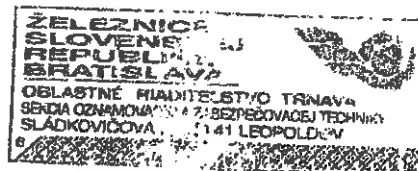
**Vec: Dunajská Streda – Odpredaj pozemkovej plochy**


Na základe predloženej žiadosti pani Jaroslavy Bukvišovej, Dunajská Streda o vyjadrenie k existencii podzemných káblových vedení v záhradkovej osade Agrofrigor v k.ú. Dunajská Streda, na parceliach č. 1963/153 a 1963/15, vedľa žel. trate Dunajská Streda – Komárno, žkm 52,144 – 52,156, vo vzdialenosti od od osi krajnej koľaje cca 11 m Vám predkladáme nasledovné stanovisko :

V predmetných pozemkových plochách sa podzemné káblové vedenia a zariadenia v správe ŽSR OZT nenachádzajú.

*Toto vyjadrenie Sekcie OZT je čiastkovým stanoviskom ŽSR Oblasného riaditeľstva Trnava. Stavebné povolenie /súhlas na zriadenie stavby v obvode dráhy, v OPD/ môže byť vydané až na základe súhrnného stanoviska ŽSR – GR, Odbor expertízy, Klemensova 8, Bratislava..*

S pozdravom



  
Ing. Miroslav Duda  
prednosta sekcie OZT

**P.T.****Jaroslava Bukvišová****Jilemnického 337/13****929 01 Dunajská Streda**

Váš list číslo/zo dňa	Naše číslo	Vybavuje/linka	Trnava
	4043/2013/289301/SŽTS/2a.15	Čelková / 921- 5002	7. 8. 2013

Vec: Súhrnné stanovisko k podzemným zariadeniam  
k.ú. Dunajská Streda

Oblasť riaditeľstvo Trnava zaevidovalo Vašu žiadosť o vyjadrenie sa k existencii podzemných vedení na parc.č. 1963/153 a 1963/154.


Predmetné parcely sa nachádzajú v žlkn 52,144 – 52,156 vo vzdialenosti cca 11 m od osi krajnej koľaje vľavo trate Komárno – Dunajská Streda, v k.ú. Dunajská Streda. Požadovaná pozemková plocha je vo vlastníctve Mesta Dunajská Streda.

Na základe vyjadrení dotknutých zložiek Oblasťného riaditeľstva Trnava Vám dávame nasledovné súhrnné stanovisko:

Na predmetných parcelách sa podzemné vedenia a zariadenia Oblasťného riaditeľstva Trnava nenachádzajú.

Vyjadrenie platí 24 mesiacov od vydania.

S pozdravom



*J. Uhnávy*  
Ing. Ján Uhnávy

riaditeľ Oblasťného riaditeľstva Trnava

*A. B. B. S.*

Príloha: vyjadrenie: SOZT zn. 691/13/289401/SOZT/7a.13 zo dňa 6.8.2013  
Vyjadrenie: SEE zn. 1426/2013/289501/SEE/7a.13/Šá/ z 1.8.2013  
Vyjadrenie: SŽTS zn. 219.13/2833334001/UB BA-2a.15 zo dňa 2.8.2013

1420

1275

I.


EP

ŽIADOSŤ O VYJADRENIE K DRÁŽNYM PODZEMNÝM SILOVÝM KÁBLOVÝM  
VEDENIAM A ICH SÚČASTIAM

Jaroslava Bukvišová Jilemnickeho 337/13 929 01 Dunajská Streda

žiadateľ

Č. 03.06.2013



Žiadame o vydanie vyjadrenia o existencii drážnych podzemných silových káblových vedení a ich súčastí v stavenisku /trase/

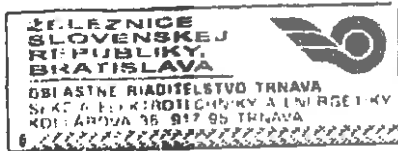
Dunajská Streda – odkúpenie dvoch pozemkov v záhradkárskej osade Agrofrigor p. č. 1963/153 a 154 v žkm 51,144 – 51,156 vľavo v smere staničenia na trati Komárno – Dunajská Streda v minimálnej vzdialenosti od osi krajnej koľaje 11 m – vyjadrenie k inžinierskym sieťam

presné vyznačenie staveniska /trasy/ podľa miestnych pomerov vyznačené v pripojenej situácii v mierke 1:1000 určenej pre plánovanú stavbu.

V Trnave dňa 01.08.2013

.....  
žiadateľ - podpis, pečiatka





II.

organizácia

Zn: 1426/2013/289501/SEE/7a.13/Ša/421

Vybavuje: Šandorová ☎ 033/229 41 40 v Trnave

dňa 01.08.2013

## VYJADRENIE

Pri realizácii Vami plánovaných a v 1. časti vyznačených zemných prác nedôjde k styku (súbehu) križovania s drážnymi podzemnými silovými káblovými vedeniami a ich súčasťami, ktoré sú chránené ochranným pásmom.

Toto vyjadrenie stráca platnosť ak sa nezačne so stavebnými prácami uvedenej stavby do dňa **01. augusta 2015.**

**Odborné vyjadrenie v prípade existencie inžinierskych sietí:**

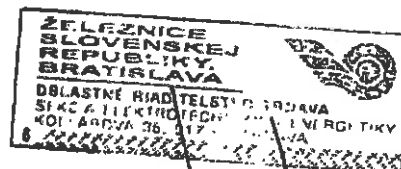
Vykonávanie zemných prác v blízkosti drážnych podzemných silových káblových vedení a ich súčastí sa povoľuje za podmienok, ak žiadateľ:

1. zaistí pred začatím zemných prác vytýčenie káblového vedenia priamo na mieste staveniska /trasy/
2. upozorní organizáciu, ktorá vydala toto vyjadrenie, o začatí stavebných prác najmenej 15 dní vopred
3. zoznámí preukázateľne pracovníkov, ktorých sa to týka, s polohou tohto vedenia /zariadenia/
4. upozorní na možnú odchýlku uloženého vedenia /zariadenia/ od výkresovej dokumentácie /v metroch/
5. vyzve svojich pracovníkov, aby dbali na dodržiavanie bezpečnosti pri práci v týchto miestach, a aby vo vzdialenosti 1 meter po každej strane vytýčenej trasy vedenia /zariadenia/ nepoužívali žiadne mechanizačné prostriedky /hĺbiace stroje/
6. uloží svojim pracovníkom, aby odkryté podzemné káblové vedenie /zariadenie/ riadne zaistili proti poškodeniu
7. uloží svojim pracovníkom, aby riadne udupali zeminu pod káblom pred jeho zakrytím /záhozom/
8. vyzve OR Trnava Sekciu EE Trnava k vykonaniu kontroly, či nie je vedenie /zariadenie/ viditeľne poškodené
9. okamžite ohlásí každé poškodenie podzemného káblového vedenia a zariadenia OR Trnava Sekcii EE (elektrodispečer t.č. 02/2029 5588, 5587, 5586)

**Upozornenie :**

- nedodržanie týchto podmienok je hrubým porušením právnych povinností podľa § 6, 14 a 15 Zákona o dráhach č. 513/2009 Z.z.
- ~~vyjadrenie k inžinierskym sieťam nenahrádza vyjadrenie k technickému riešeniu projektovej dokumentácie.~~

Stanovisko SEE Trnava nenahrádza súhrnné stanovisko OR Trnava.



podpis a pečiatka

Osobne prevzal :

meno a adresa

podpis

CKÚ Bratislava


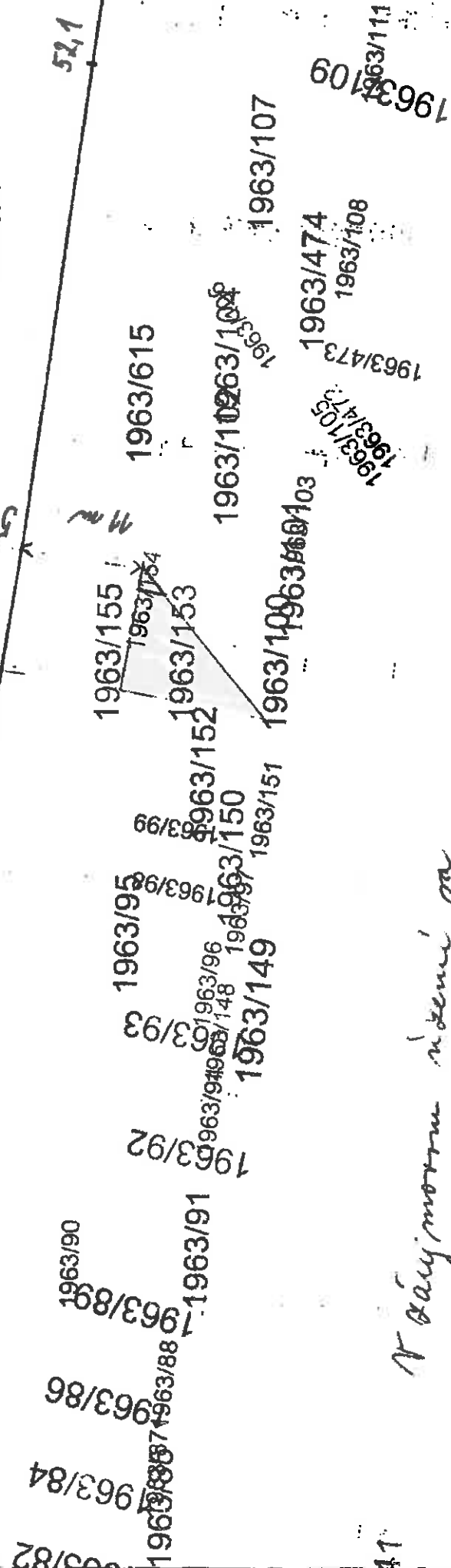
# Informatívna kópia z mapy

Vytvorené cez katastrálny portál

Okres: Dunajská Streda  
Obec: DUNAJSKÁ STREDA  
Katastrálne územie: Dunajská Streda

2189/62 2189/60 2189/58 2189/56 2189/55 2189/54

51,156 51,144 52,1



*Právomocné nariadenie na  
pohr. vedenu a štruktúru  
a práv. práv. nariadení  
Študová! 02.08.2013*

SCALE 1 : 500



OBLASŤ RIADITEĽSTVA TRNÁVA

Sekcia ŽTS

SMSÚ U B. Bratislava, námestie Franza Liszta 1, 811 04 Bratislava

ŽSR, OR Trnava  
Sekcia ŽTS  
Bratislavská 2/A  
917 02 Trnava

Váš list číslo 4043 podľa 10.6.2013	Naše číslo 210 13 283334020 UH BA 26 15	Vyhavajte banka Priekeš 920 5304	Bratislava 2.8.2013.
--	---	-------------------------------------	-------------------------

Vec: Vyjadrenie k žiadosti o odkupenie pozemkov v s.ú. Dunajská Streda p.č. 1963/153 a 1963/154 v záhradkovej osade Agrolfrigor

Vyjadrenie SMSÚ U B Bratislava k predloženej žiadosti k objektom OR odvetvie ŽTS ba. Jevy

V záujmovom území sa IS v správe SMSÚ U B Bratislava namachádzajú

Ing. František Lečanský  
vedúci SMSÚ U B Bratislava