

Mgr. Irena Andicsová

Ján Katona

Jozef Bogyai

Tomáš Valocsay

Renáta Nagyová

Ing. Juraj Tlapa

ul. Ľudovík Šteubánka 34 82107

Tibor Tóth, a Helena Tóthová

Alžbeta Szokolová

Alžbeta Szokolová

Pavol Záhorec, a Miriam Záhorcová

parc. 1880/322

Mgr. Karol Antal a Csilla Antal  
a 1880/320

parc. 1880/321

Norbert Kucsora a parc. 1880/319

Ladislav Pálffy a Edita Pálffyová

1 parc. 1880/318

Pavel Csóka a Zuzana Csóková, Du  
a 1800/316

ov, parc. 1880/317

1	
Mestský úrad Dunajská Streda	
Dátum:	28-07-2017
Podacie číslo	4318P
Prílohy/čísly	10 <sup>15</sup>

Mestský úrad Dunajská Streda  
Odbor finančný a evidencie majetku  
Hlavná ulica 50/16,  
929 01 Dunajská Streda

**Vec: Spoločná žiadosť vlastníkov radových obchodov na ul. I. Gyurcsóva v Dunajskej Strede –trojstupová brána k nehnuteľnostiam**

k číslu: 32015/5955/2017/DS/023-SG – Odbor finančný a evidencie majetku  
2112/DS/6488/2017/033-KNA/002– Spoločný stavebný úrad

Týmto, Vás spoločne žiadame o výnimočné povolenie mesta z dôvodu zabezpečenia ochrany majetku a zdravia s uzavretým trojstupom cez pozemok vo vlastníctve mesta Dunajská Streda, k vlastným obchodom zo zadnej strany, a to za podmienok s Vami určenými.

Presnejšie špecifikované jedná sa o lokalitu na ul. I. Gyurcsóva v Dun. Strede, parcely č. od 1880/330 až k č. 1880/316, za ktorými sa nachádza spoločná parcela mesta Dunajská Streda

č. 1785/91, kde z dôvodu tam umiestnených inžinierskych sieti sú prípadné plánované stavby takmer nemožné, ako aj vybudovanie prístupovej komunikácie pre zásobovanie je vylúčené z viacerých záporných parametrov,

Návrh spoločného vstupu dotknutých vlastníkov, ako aj umožnenie prístupu pre vlastníkov inž. sieti by predstavovalo umiestnenie 3ks železných brán bez betónového základu s bambusovou výplňou uzamknutých na kľúč zo všetkých troch strán, odkiaľ zadný prístup obchodných priestorov by bolo možné priblížiť t.j.:

brána č. 1 medzi parcelami 1876/213 a 1880/316 zo strany potravín

brána č. 2 medzi parcelami 1876/11 a 1876/212 cez medzeru spomedzi garážami

brána č. 3 medzi parcelami 1876/210 a 1880/330 zo strany baru Nero

Svoju žiadosť odôvodňujeme tým, že s navrhnutými bezpečnostnými opatreniami by bolo možné zabrániť v pokračovaní zločinov ako napr. krádežných prepadnutí, výskytu pevných stretávacích bodov drogových gangov ako aj bezdomovcov, za posledných 10 rokov boli totiž zaznamenané neraz podobné skutky, kde došlo zatiaľ zhodou šťastia iba ku škode na majetku.

Na základe zadováženia horeuvedených nepriaznivých vplyvov Vás žiadame o prehodnotenie situácie a následne o kladné posúdenie našej žiadosti, a to za Vami ustanovených podmienok.

S pozdravom,

V Dunajskej Strede dňa 27. 7. 2014

Podpisy:

Mgr. Irena Andicsová, parc. 1880/330  súhlasím - ~~nesúhlasím~~ so žiadosťou .....

Ján Katona, , parc. 1880/329  súhlasím - ~~nesúhlasím~~ so žiadosťou .....

Jozef Bogyai, , parc. 1880/328,  súhlasím - ~~nesúhlasím~~ so žiadosťou .....

Tomáš Valocsay, parc. 1880/327  súhlasím - ~~nesúhlasím~~ so žiadosťou .....

Renáta Nagyová, parc. 1880/326  súhlasím - ~~nesúhlasím~~ so žiadosťou .....

Ing. Juraj Tlapa, 1880/325  súhlasím - ~~nesúhlasím~~ so žiadosťou .....

Emil Ňukovič, parc. 1880/325  súhlasím - ~~nesúhlasím~~ so žiadosťou .....

Tibor Tóth, a Helena Tóthová, 1880/324 súhlasím - ~~nesúhlasím~~ so žiadosťou ..... 14

Vojtech Varga, 1880/324 súhlasím - ~~nesúhlasím~~ so žiadosťou ..... 14

Alžbeta Szokolová, parc. 1880/324 a 1880/323 súhlasím - ~~nesúhlasím~~ so žiadosťou ..... 14

Pavol Záhorec, 1880/322 súhlasím - ~~nesúhlasím~~ so žiadosťou ..... 14

Miriám Záhorcová, parc. 1880/322 súhlasím - ~~nesúhlasím~~ so žiadosťou ..... 14

Mgr. Karol Antal a Csilla Antal, , parc. 1880/321 a 1880/320

súhlasím - ~~nesúhlasím~~ so žiadosťou ..... 14

Norbert Kucsora, parc. 1880/319 súhlasím - ~~nesúhlasím~~ so žiadosťou ..... 14

Ladislav Pálffy a Edita Pálffyová, parc. 1880/318

súhlasím - ~~nesúhlasím~~ so žiadosťou ..... 14

Pavel Csóka a Zuzana Csóková , parc. 1880/317 a 1800/316

súhlasím - ~~nesúhlasím~~ so žiadosťou ..... 14

**Na vedomosť:** MÚ Odbor finančný a evidencie majetku

MÚ Spoločný stavebný úrad

## **Príloha č. 1**

k spoločnej žiadosti vlastníkov radových obchodov na ul. I. Gyurcsóa v Dunajskej Strede

### **Záznam vysvetlenia nepodpísaných účastníkov:**

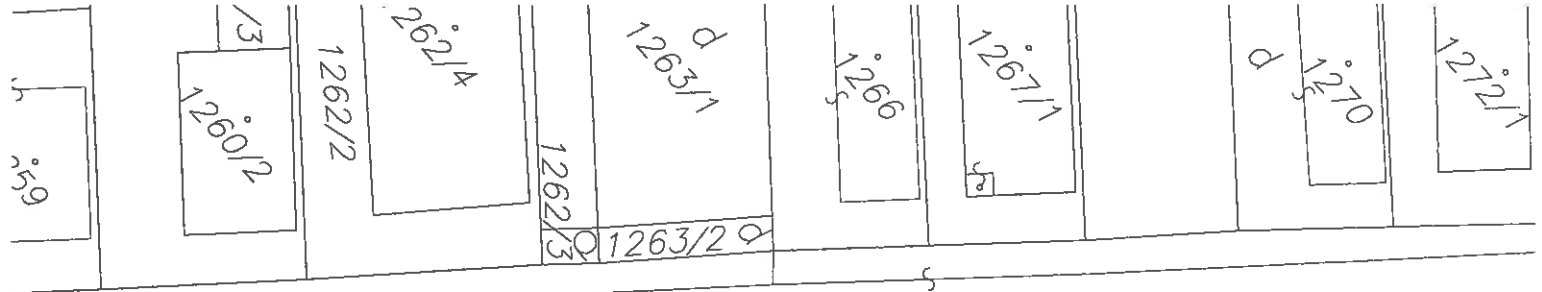
Norbert Kucsora, majiteľ parc. 1880/319 – zdržiava sa

Pavel Csóka a Zuzana Csóková , majitelia parc. 1880/317 a 1800/316 – zdržiavajú sa

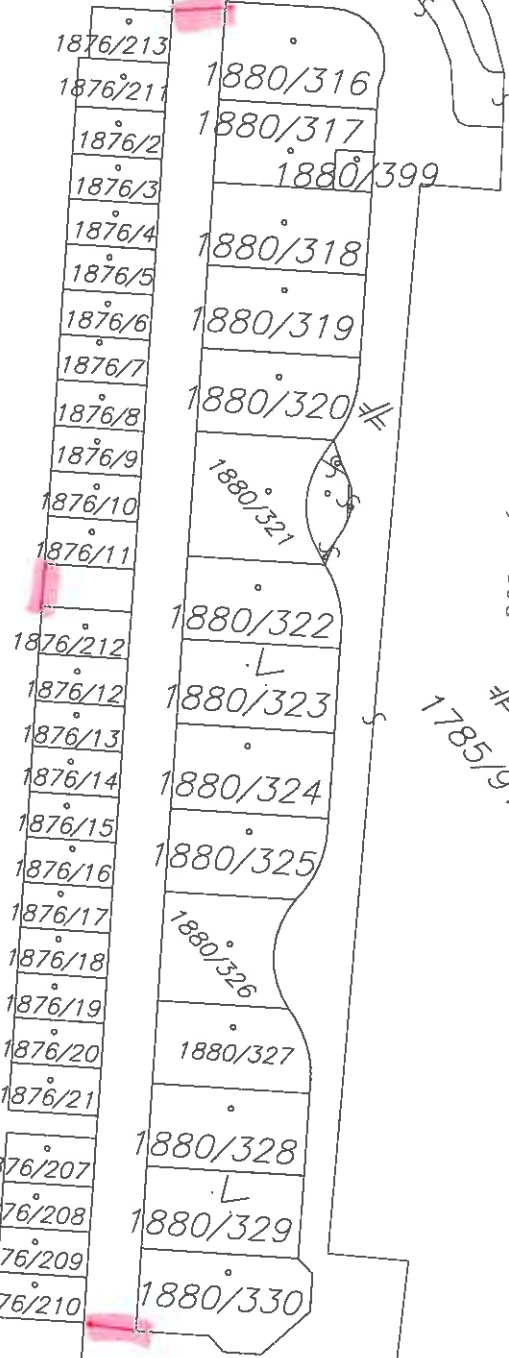
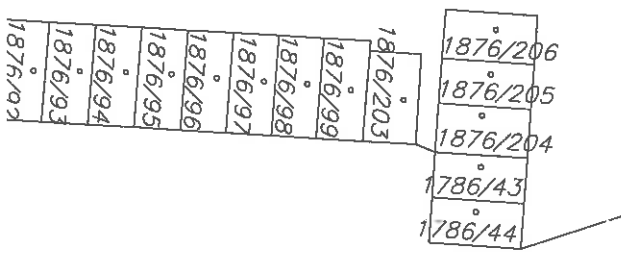
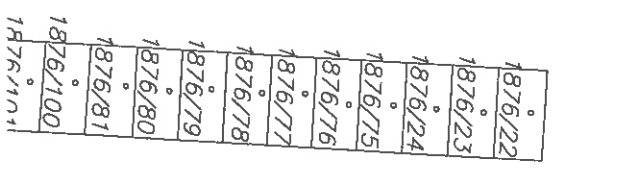
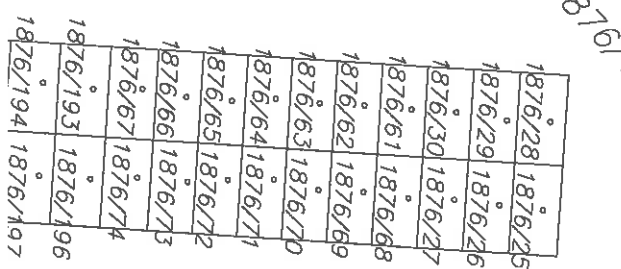
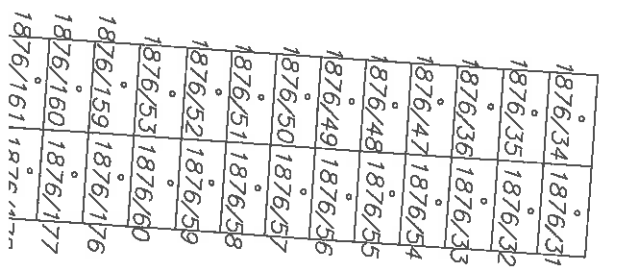
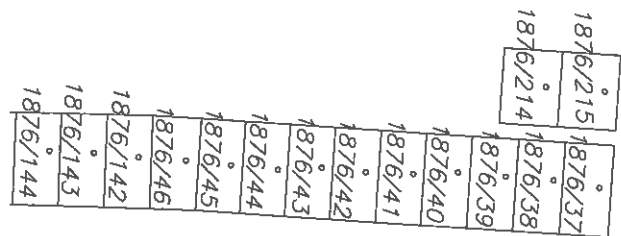
Mgr. Karol Antal a Csilla Antal, , majitelia parc. 1880/321 a 1880/320 sa k veci nevyjadrujú.

Pán Antal dodal však len toľko, že je vedomý toho, že hore navrhnuté riešenie by bolo jediným možným východiskom, ale momentálne sa k veci napriek tomu nebude vyjadrovať. Podá však návrh na stavebný úrad o vydanie Výzvy na demontáž súčasne existujúcich oplotení na uvedenom verejnom priestranstve.

V Dun. Strede 27.07.2017

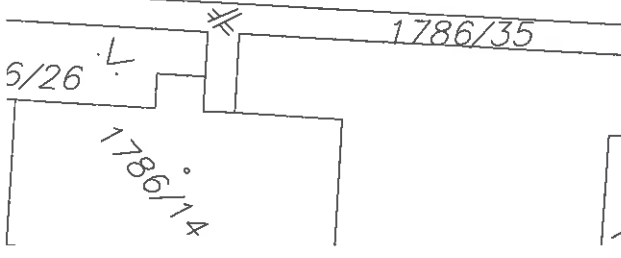


Pohná ulica



Ulica Istvána Gyurcsó

1785/91





1880/199

1880/198

1880/217  
1880/218  
1880/219  
1880/220  
1880/221

1880/266

Ulica Istvana Gyurcsoda

# 1785/91

# 1876/1

- 1880/316
- 1880/317
- 1880/318
- 1880/319
- 1880/320
- 1880/321
- 1880/322
- 1880/323
- 1880/324
- 1880/325
- 1880/326
- 1880/327
- 1880/328
- 1880/329
- 1880/330

- 1876/215
- 1876/216
- 1876/217
- 1876/218
- 1876/219
- 1876/220
- 1876/221
- 1876/222
- 1876/223
- 1876/224
- 1876/225
- 1876/226
- 1876/227
- 1876/228
- 1876/229
- 1876/230
- 1876/231
- 1876/232
- 1876/233
- 1876/234
- 1876/235
- 1876/236
- 1876/237
- 1876/238
- 1876/239
- 1876/240
- 1876/241
- 1876/242
- 1876/243
- 1876/244

1876/245

1786/12

1880/179



Úrad geodézie, kartografie a katastra Slovenskej republiky  
**VÝPIS Z KATASTRA NEHNUTEĽNOSTÍ**

Okres: Dunajská Streda

Vytvorené cez katastrálny portál

Obec: DUNAJSKÁ STREDA

Dátum vyhotovenia: 15.08.2017

Katastrálne územie: Dunajská Streda

Čas vyhotovenia: 09:19:23

**ČIASTOČNÝ VÝPIS Z LISTU VLASTNÍCTVA č. 3251**

ČASŤ A: MAJETKOVÁ PODSTATA

**PARCELY registra "C" evidované na katastrálnej mape**

Parcelné číslo	Výmera v m2	Druh pozemku	Spôsob využ. p.	Umiest. pozemku	Právny vzťah	Druh ch.n.
1785/ 91	5024	Zastavané plochy a nádvorí	22	1		501

Legenda:

Spôsob využívania pozemku:

22 - Pozemok, na ktorom je postavená inžinierska stavba - cestná, miestna a účelová komunikácia, lesná cesta, poľná cesta, chodník, nekryté parkovisko a ich súčasť

Druh chránenej nehnuteľnosti:

501 - Chránená vodohospodárska oblasť

Umiestnenie pozemku:

1 - Pozemok je umiestnený v zastavanom území obce

Ostatné parcely nevyžiadané

**ČASŤ B: VLASTNÍCI A INÉ OPRÁVNENÉ OSOBY**

Por. číslo Priezvisko, meno (názov), rodné priezvisko, dátum narodenia, rodné číslo (IČO) a Spoluvlastnícky podiel miesto trvalého pobytu (sidlo) vlastníka

Účastník právneho vzťahu:

Vlastník

1 Mesto Dunajská Streda, Hlavná 50/16, Dunajská Streda, PSČ 929 01, SR

1 / 1

IČO :

Poznámka	List vl. 5962
Poznámka	List vl. 6567
Poznámka	List vl. 6577
Titul nadobudnutia	Z 2740/97 ZAPIS VL.PRAV. NA PC.1235/4
Titul nadobudnutia	LIST VL. 4754
Titul nadobudnutia	Z 2215/97 PREVED.GP.C.33737398-73/96
Titul nadobudnutia	Z 3894/97 DELIMITACIA
Titul nadobudnutia	Z 4400/97 PREHLASENIE
Titul nadobudnutia	Z4436/97-PREHLASENIE
Titul nadobudnutia	Z 5334/97 preved.gp.c.14061538-78/97
Titul nadobudnutia	Z 5174/97 ROZH. O URCENI SUP.C. 403/97
Titul nadobudnutia	Z727/98-PREVEDENIE GEOM.PLANU C.30014204-330/97
Titul nadobudnutia	Z 215/98 ZAPIS,PKN.VL.č.1584
Titul nadobudnutia	Z 44/98 dod.delimitácia na pč.259/1
Titul nadobudnutia	Z 43/98 delimitácia
Titul nadobudnutia	Z 2894/98 zápis budovy na pč.101/2
Titul nadobudnutia	Z 3139/98 delimitácia
Titul nadobudnutia	Z 3600/98 listina na pč.164
Titul nadobudnutia	Z 3420/98 zápis,rozhodnutie č.Výst.2941/66,X-50/98 rozhodnutie
Titul nadobudnutia	Z 2893/98 zápis
Titul nadobudnutia	Z 1531/98 urč.sup.číslo č.46/1998
Titul nadobudnutia	Z 4455/98 dodatok k delimitácie na A 602-A630
Titul nadobudnutia	Z 4642/98-Prevedenie GP č.30014204-295/98
Titul nadobudnutia	Z4693/98-delimitácia
Titul nadobudnutia	Z 4866/98 preved.geomplán č.323224642-295/98
Titul nadobudnutia	Z 5678/98 delimitačný protokol
Titul nadobudnutia	Z 6431/98 urč.sup.číslo č.850/98
Titul nadobudnutia	Z 2497/98 urč.sup.číslo č.303/98
Titul nadobudnutia	Z 6373/98 listina o urč.sup.číslo č.685/98

Por. číslo Príezvisko, meno (názov), rodné priezvisko, dátum narodenia, rodné číslo (IČO) a Spoluovlastnícky podiel miesto trvalého pobytu (sídlo) vlastníka

IČO :

Titul nadobudnutia	Z 956/99 určenie č.49/99
Titul nadobudnutia	Z 957/99 určenie č.48/99
Titul nadobudnutia	Z 958/99 určenie č.47/99
Titul nadobudnutia	Z 959/99 určenie č.46/99
Titul nadobudnutia	Z 960/99 určenie č.45/99
Titul nadobudnutia	Z 1087/99 určenie č.94/99
Titul nadobudnutia	Z 1088/99 určenie č.93/99
Titul nadobudnutia	Z 1089/99 určenie č.92/99
Titul nadobudnutia	Z1148/99-prevedenie g.p.č.14061538-39/97
Titul nadobudnutia	Z 1359/99 bežná údržba
Titul nadobudnutia	Z829/99-delimitácia
Titul nadobudnutia	Z830/99-určenie sč.
Titul nadobudnutia	Z828/99-určenie sč.
Titul nadobudnutia	Z827/99-určenie sč.
Titul nadobudnutia	Z826/99-určenie sč.
Titul nadobudnutia	Z825/99-určenie sč.
Titul nadobudnutia	Z 1579/99 delimitácia na pč.1880/291
Titul nadobudnutia	X 84/98 rozhodnutie
Titul nadobudnutia	X-20/98 rozhodnutie na pč.1920/18
Titul nadobudnutia	Z 1933/99 určenie č.184/99
Titul nadobudnutia	Z 6372/98 určenie č.686/98
Titul nadobudnutia	Z 6371/98 určenie č.687/98
Titul nadobudnutia	Z 6374/98 určenie č.684/98
Titul nadobudnutia	Z 6528/99 určenie č.682/98
Titul nadobudnutia	Z 6531/98 určenie č.680/98
Titul nadobudnutia	Z 6530/98 určenie č.678/98
Titul nadobudnutia	Z 2193/99 delimitačný protokol
Titul nadobudnutia	Z 1582/99 prev.geom.plán.č.32324642-394/98
Titul nadobudnutia	Z 1583/99 prev.geom.plán.č.32324642-427/98
Titul nadobudnutia	Z 2628/99 preved.geom.plán.č.30079918-55/96
Titul nadobudnutia	,V-1894/99"Darovacia zmluva
Titul nadobudnutia	V 2079/99 darovacia zmluva
Titul nadobudnutia	V 1662/99 Kúpna zmluva
Titul nadobudnutia	Z 3364/99 delimitácia na pč.1620/2-4
Titul nadobudnutia	Z 3363/99 delimitácia
Titul nadobudnutia	List vl. 5304
Titul nadobudnutia	Z 4175/99 delimitácia na pč.1620/1,1620/5-./11
Titul nadobudnutia	Z 4398/99 kvitancia na V 3052/96
Titul nadobudnutia	Z 4934/99 prev.geom.plán. č.33737398-95/99
Titul nadobudnutia	Z 816/98 určenie č.326/99
Titul nadobudnutia	V 2929/99 Kúpna zmluva
Titul nadobudnutia	V 3224/99 zámenná zmluva
Titul nadobudnutia	V 151/00 kúpna zmluva
Titul nadobudnutia	Z 1370/00 zápis,pkn.vl.1584/Z 215/98/
Titul nadobudnutia	Z 496/00 Kvitancia na V 1276/99
Titul nadobudnutia	Z 1309/00 prev.geom.plán.č.N-043/2000
Titul nadobudnutia	Z 2726/00 zápis
Titul nadobudnutia	Z 2737/00-§14 ods.2 zák.č.180/95 Z.z.(p.č.2082,2090/2,2091/2)
Titul nadobudnutia	Z 4923/00 prehlásenie na sč.1250,na pč.51
Titul nadobudnutia	Z 4922/00 prehlásenie
Titul nadobudnutia	Z 4893/00 listina o určení sč.č.191/2000
Titul nadobudnutia	Z 4967/00 listina o určení sč.194/2000-195/2000
Titul nadobudnutia	Z -6930/00 listina o určení sč.č 277/2000
Titul nadobudnutia	V 3867/00 darovacia zmluva
Titul nadobudnutia	V 3868/00 darovacia zmluva
Titul nadobudnutia	V-3869/00 darovacia zmluva
Titul nadobudnutia	V-3871/00 darovacia zmluva
Titul nadobudnutia	Z-1227/01 listina o určení sč.,č.42/2001
Titul nadobudnutia	Z-1226/01 listina o určení sč.
Titul nadobudnutia	Z2097/01-určenie sč.
Titul nadobudnutia	Z-2378/01 listina o určení sč.č.82/2001



Por. číslo Priezvisko, meno (názov), rodné priezvisko, dátum narodenia, rodné číslo (IČO) a Spoluvlastnícky podiel miesto trvalého pobytu (sídlo) vlastníka

IČO :

Titul nadobudnutia	Z-2547/01 listina o určení sč.č.82/2001
Titul nadobudnutia	Z-3386/01 prevedenie geom.plán č.N-318/2000
Titul nadobudnutia	Z-4081/01 Kvitancia na V 77/96
Titul nadobudnutia	V-4097/01 darovacia zmluva
Titul nadobudnutia	Z-5581/01 Kvitancia na V 1272/98
Titul nadobudnutia	V 173/02 Zámenná zmluva
Titul nadobudnutia	Z-4/02 prev.geom.plán č.334472602-01/02,nájomná zmluva
Titul nadobudnutia	Z-735/02 prevedenie geom.plán č.33737398-6/2002
Titul nadobudnutia	Z-1318/02 listina o určení č.52/2002
Titul nadobudnutia	Z-1176/02 prehlásenie
Titul nadobudnutia	Z-734/02 prevedenie geom.plán č.33737398-4/2002
Titul nadobudnutia	Z-1686/02 listina o určení č.66/2002
Titul nadobudnutia	V -1506/02 Kúpna zmluva
Titul nadobudnutia	V 1811/02 Kúpna zmluva
Titul nadobudnutia	V2594/02-darovanie
Titul nadobudnutia	Z-1307/02 listina o určení č.46/2002
Titul nadobudnutia	V 3176/02 Kúpa
Titul nadobudnutia	V 3285/02 Zmluva o bezodplatnom prevode vlastníctva č.4K 8860-02
Titul nadobudnutia	Z-3826/02 listina o určení č.144/2002
Titul nadobudnutia	V-3405/02 Kúpa
Titul nadobudnutia	V-3406/02 Kúpa
Titul nadobudnutia	V-3407/02 Kúpa
Titul nadobudnutia	V-3408/02 Kúpa
Titul nadobudnutia	H-1/02
Titul nadobudnutia	Z-3783/02 prev.geom.plán č.E 2816
Titul nadobudnutia	V-3404/02-Kúpna zmluva
Titul nadobudnutia	Z-155/03 listina o určení 2/03,geom.plán č.33472602-152/02
Titul nadobudnutia	Z-162/03 delimitačný protokol
Titul nadobudnutia	V 1783/03 darovanie
Titul nadobudnutia	V-1388/02-Kúpna zmluva
Titul nadobudnutia	Z 3965/03 prevedenie geom.plán č.33737398-50/2003
Titul nadobudnutia	Z 5256/03 prevedenie geom.plán č.66/2003
Titul nadobudnutia	V -789/04 Zmluva o prevode nehnuteľnosti právoplatná dňa 8.03.2004
Titul nadobudnutia	V 274/04 Kúpna zmluva právoplatná dňa 26.03.2004
Titul nadobudnutia	Z 3434/04 rozhodnutie č.162/2004
Titul nadobudnutia	Z 3435/04 rozhodnutie č.159/2004
Titul nadobudnutia	V 3595/04 darovacia zmluva právoplatná dňa 22.09.2004
Titul nadobudnutia	Z 4770/04 rozhodnutie č. 202/2004
Titul nadobudnutia	V 349/05 Darovacia zmluva právoplatná dňa 27.01.2005
Titul nadobudnutia	Z 1029/05 rozhodnutie č. 20/2005
Titul nadobudnutia	Z 991/05 prev.geom.plán č. 32324642-142/2004
Titul nadobudnutia	Z 992/05 prev.geom.plán č. 32324642-133/2004
Titul nadobudnutia	Z 993/05 prev.geom.plán č. 32324642-141/2004
Titul nadobudnutia	V 1544/05 Záložná zmluva- 661/05
Titul nadobudnutia	Z 1450/05 výmaz na V 2250/98
Titul nadobudnutia	V 3523/05 Zámenná zmluva
Titul nadobudnutia	V 3523/05 Zámenná zmluva
Titul nadobudnutia	R 515/05 prevedenie geom.plán č. 33737398-11/2005
Titul nadobudnutia	V 5506/05 Kúpna zmluva
Titul nadobudnutia	Z 303/06 rozhodnutie č. 6/2006
Titul nadobudnutia	R 98/06 prevedenie geom.plán č. 33737398-17/2005
Titul nadobudnutia	V 504/06 Zámenná zmluva
Titul nadobudnutia	R 233/06 prevedenie geom.plán č. 32324642-014/2006
Titul nadobudnutia	V 1535/06 Kúpna zmluva č.4K-2981-06
Titul nadobudnutia	Z-3018/06-výmaz zál.práva
Titul nadobudnutia	V 2600 Darovacia zmluva
Titul nadobudnutia	V 2601/06 Darovacia zmluva
Titul nadobudnutia	Z-3459/06-výmaz zál.práva na V-4245/01
Titul nadobudnutia	Z-3458/06-výmaz zál.práva na V-4244/01
Titul nadobudnutia	R-405/06-prevedenie GP č.32324642-111/2006
Titul nadobudnutia	V 3081/06 Dohoda o zrušení vecného bremena V 4119/02

Por. číslo Priezvisko, meno (názov), rodné priezvisko, dátum narodenia, rodné číslo (IČO) a Spoluviacnický podiel miesto trvalého pobytu (sídlo) vlastníka

IČO :

Titul nadobudnutia	V 2767/06 Zmluva o prevode nehnuteľnosti
Titul nadobudnutia	V 4846/06 Zámenná zmluva právoplatná dňa 25.10.2006
Titul nadobudnutia	R 594/06 prev.geom.plán č. 32324642-154/2006
Titul nadobudnutia	V-5617/06-Kúpna zmluva
Titul nadobudnutia	R 731/06 prevedenie geom.plán č. 33737398-24/2006
Titul nadobudnutia	R -733/06 prevedenie geom.plán č. 32324642-198/2006
Titul nadobudnutia	R 173/07 prev.geom.plán č. 32324642-022/2007
Titul nadobudnutia	R 172/07 prev.geom.plán č. 32324642-021/2007
Titul nadobudnutia	R 174/07 prevedenie geom.plán č. 32324642-022/2006
Titul nadobudnutia	R 175/07 prev.geom.plán č. 32324642-023/2007
Titul nadobudnutia	V-3043/07-Kúpna zmluva
Titul nadobudnutia	Z-2743/07-osvedčenie N 60/2007 Nz 20645/2007 NCRIs 20544/2007
Titul nadobudnutia	R-255/07-prevedenie Gp č.33737398-70/2002
Titul nadobudnutia	V-2150/07-Kúpna zmluva,právopl.dňa 08.06.2007
Titul nadobudnutia	V-2149/07-Kúpna zmluva,právopl.dňa 08.06.2007
Titul nadobudnutia	V-2748/07-kúpna zmluva právopl.dňa 17.07.2007
Titul nadobudnutia	Z 3527/07 Rozhodnutie o určení súp. čísla
Titul nadobudnutia	R-633/07-prevedenie GPč.579/07
Titul nadobudnutia	V 7812/07 Darovacia zmluva,právoplatná dňa 27.11.2007,GP č. 36 717 568 -298/07 - vzč. 2416/07
Titul nadobudnutia	R 835/07 prevedenie GP č.36056189-220/07
Titul nadobudnutia	R 836/07 prevedenie GP č.36056189-221/07
Titul nadobudnutia	R-791/07-Prevedenie GPč.32324642-131/2007
Titul nadobudnutia	V 237/08 Zmluva o zriadení vecného bremena -vzč. 142/08
Titul nadobudnutia	R-792/07-Prevedenie Gp.č-32324642-179/2007
Titul nadobudnutia	Prev. GP č. 36899844-69/07 pri V-198/08 - 736/08
Titul nadobudnutia	R-143/08-Prevedenie GPč.32324642-211/2007
Titul nadobudnutia	R-146/08-Prevedenie GPč.32324642-215/2007
Titul nadobudnutia	R-540/08-prevedenie GPč.36242624-5/2008
Titul nadobudnutia	V-3632/08-zámenná zmluva právopl.dňa 28.05.2008
Titul nadobudnutia	R-335/08-Rozhodnutie PÚ č.D/2008/00769-6
Titul nadobudnutia	R-975/08-Prevedenie GPč.32324642-187/2008 v.z.2402/08
Titul nadobudnutia	R-977/08-prevedenie GPč.32324642-144/2008
Titul nadobudnutia	R-1025/08-prevedenie GPč.32324642-173/2006
Titul nadobudnutia	Z-6083/08-rozhodnutie o urč.súp.čísla,prevedenie GPč.32324642-225/2008
Titul nadobudnutia	V-7106/08-Zámenna zmluva právopl.dňa 12.11.2008
Titul nadobudnutia	R-1672/08-Prevedenie GPč.3502/934-200/2008
Titul nadobudnutia	R-1673/08-Prevedenie GPč.3502/934-202/2008
Titul nadobudnutia	R-1674/08-Prevedenie GPč.3502/934-201/2008
Titul nadobudnutia	R-19/09-Prevedenie GPč.3502/934-203/2008
Titul nadobudnutia	R-18/09-Prevedenie GPč.32324642-048/2007
Titul nadobudnutia	R-20/09-prevedenie GPč.35021934-204/2008
Titul nadobudnutia	R-21/09-Prevedenie GPč.3502/934-205/2008
Titul nadobudnutia	R-16/09-Prevedenie GPč.32324642-297/2008
Titul nadobudnutia	R-22/09-Prevedenie GPč.3502934-219/2008
Titul nadobudnutia	R-23/09-Prevedenie GPč.3502/934-227/2008
Titul nadobudnutia	Rozh. o určení súp. čísla pod č. 32/09, Z-1259/09 - 546/09
Titul nadobudnutia	Z-3617/08-čiastočné prevedenie GPč.107/2008
Titul nadobudnutia	R-206/09-Prevedenie GPč.32324642-315/2008
Titul nadobudnutia	R-204/09-Prevedenie GPč.32324642-313/2008
Titul nadobudnutia	R-209/09-Prevedenie GPč.32324642-317/2008
Titul nadobudnutia	R-210/09-Prevedenie GPč.32324642-318/2008
Titul nadobudnutia	Z-1303/09-Rozhodnutie o urč.súp.čísla,prevedenie GPč.19/08
Titul nadobudnutia	R-469/09-Prevedenie GPč.3502/934-26/09
Titul nadobudnutia	R-470/09-Prevedenie GPč.3502/934-31/09
Titul nadobudnutia	R-471/09-Prevedenie GPč.3502/934-23/09
Titul nadobudnutia	R-472/09-Prevedenie GPč.3502/934-24/09
Titul nadobudnutia	R-473/09-Prevedenie GPč.35021934-25/09
Titul nadobudnutia	R-476/09-Prevedenie GPč.32324642-012/2009
Titul nadobudnutia	R-475/09-Prevedenie GPč.32324642-130/2007
Titul nadobudnutia	R-474/09-Prevedenie GPč.32324642-143/2008

Por. číslo Priezvisko, meno (názov), rodné priezvisko, dátum narodenia, rodné číslo (IČO) a Spoluvlastnícky podiel miesto trvalého pobytu (sidlo) vlastníka

IČO :

Titul nadobudnutia	V-3058/09-Kúpna zmluva právopł.dňa 06.08.2009 (v.z.1581/09)
Titul nadobudnutia	Prevedenie GP č. 32324642-101/2009 zo dňa 19.6.2009, R-667/09
Titul nadobudnutia	Prevedenie GP č. 35021934-124/09 zo dňa 12.8.2009, R-810/09
Titul nadobudnutia	R-670/09-Prevedenie GPč.32324642-097/2009
Titul nadobudnutia	R-695/09-Prevedenie GPč.32324642-013/2009
Titul nadobudnutia	R-696/09-Prevedenie GPč.32328435-247/08
Titul nadobudnutia	R-880/09-Prevedenie GPč.136/2007
Titul nadobudnutia	R-927/09-Prevedenie GPč.35021934-74/09
Titul nadobudnutia	R-928/09-Prevedenie GPč.198/2009
Titul nadobudnutia	V 8628/08 Záložná zmluva právoplatná dňa 20.10.2009- 2016/09
Titul nadobudnutia	V-5549/09-Kúpna zmluva právopł.dňa 21.12.2009
Titul nadobudnutia	V-5503/09-Kúpna zmluva právopł.dňa 12.01.2009
Titul nadobudnutia	Z-3208/09-Rozhodnutie o urč.súp.čísła
Titul nadobudnutia	Z-6207/09-Rozhodnutie o urč.súp.čísła-v.z.105/10
Titul nadobudnutia	R-1442/09-Prevedenie GPč.35021934-161/09
Titul nadobudnutia	V-1073/10-Zámenná zmluva právopł.dňa 26.04.2010
Titul nadobudnutia	R-216/10-Prevedenie GPč.244/2009
Titul nadobudnutia	R-239/10-Rozhodnutie D/2010/00625-3,prevedenie GPč.36 899 844-80/08
Titul nadobudnutia	prevedenie GPč.35021934-23/2010 pri zápise V-2059/10 v.z.1078/10
Titul nadobudnutia	R-446/10-Prevedenie GPč.318/09
Titul nadobudnutia	Prevedenie Gpč.30079918-34/09 pri zápise V-3323/10
Titul nadobudnutia	Prevedenie GPč.33472602-52/10 pri zápise V-3369/10
Titul nadobudnutia	Prevedenie Gpč.32324642-063/2010 pri zápise V-3429/10 v.z.1753/10
Titul nadobudnutia	R-586/10-Prevedenie GPč.105/2010
Titul nadobudnutia	V-4250/10-Zmluva o prevode vlastníckeho práva k nehnuteľnostiam, miestnej komunikácie a k inžinierskej stavbe verejného osvetlenia, právopł.dňa 13.10.2010
Titul nadobudnutia	Prevedenie GP č. 43466559-22/2010 pri zápise V-4389/10 - vz. 2148/10
Titul nadobudnutia	Z-6720/10-rozhodnutie o urč.súp.čísła,prevedenie GPč.35021934-138/10
Titul nadobudnutia	Z-6721/10-rozhodnutie o urč.súp.čísła,prevedenie GPč.35021934-58/09 - vz. 2332/10
Titul nadobudnutia	Prevedenie GPč.32324642-163/2009 pri zápise V-4986/10 v.z.2364/10
Titul nadobudnutia	V-5734/10-Zmluva o prevode vlastníckeho práva k nehn.,právopł.dňa 15.12.2010
Titul nadobudnutia	Z-7405/10-Výmaz zál.práva na V-254/09
Titul nadobudnutia	V-5997/10-Kúpna zmluva právopł.dňa 20.01.2011
Titul nadobudnutia	R-52/11-Zmena v užívaní stavby
Titul nadobudnutia	V-5201/10-Zámenná zmluva právopł.dňa 07.02.2011,prevedenie GPč.32324642-089/2010
Titul nadobudnutia	V-6179/10-Záložná zmluva právopł.dňa 10.02.2011
Titul nadobudnutia	V 5354/10 Kúpna zmluva právoplatná dňa 10.03.2011, pozemok registra 'C' KN parc.č. 3409/1- 530/11
Titul nadobudnutia	Prevedenie Gpč.32324642-054/2009 pri zápise V-1615/11 v.z.1039/11
Titul nadobudnutia	V-2150/11-Zmluva o zriadení vecného bremena,právopł.dňa 16.06.2011
Titul nadobudnutia	Prevedenie GPč.071/2011 pri zápise V-4830/11 v.z.2192/11
Titul nadobudnutia	Prevedenie GP č. 36717568-235/09, R-479/11 - 2522/11
Titul nadobudnutia	Prevedenie GP č. 36717568-276/10, R-490/11 - 2523/11
Titul nadobudnutia	Prevedenie GP č. 36717568-272/10, R-487/11 - 2527/11
Titul nadobudnutia	Prevedenie GP č. 36717568-273/10, R-488/11 - 2531/11
Titul nadobudnutia	Prevedenie GP č. 36717568-271, R-486/11 - 2532/11
Titul nadobudnutia	Prevedenie GP č. 36717568-270/10, R-485/11 - 2534/11
Titul nadobudnutia	Prevedenie GP č. 36717568-269/10, R-484/11 - 2536/11
Titul nadobudnutia	Prevedenie GP č. 36717568-194/10, R-483/11 - 2540/11
Titul nadobudnutia	Prevedenie GP č. 36717568-172/10, R-482/11 - 2543/11
Titul nadobudnutia	Prevedenie GP č. 36717568-069/10, R-492/11 - 2544/11
Titul nadobudnutia	Prevedenie GP č. 36717568-266/10, R-489/11 - 2568/11
Titul nadobudnutia	Prevedenie GP č. 36717568-267/10, R-491/11 - 2569/11
Titul nadobudnutia	Prevedenie GP č. 36717568-268/10, R-493/11 - 2570/11
Titul nadobudnutia	Prevedenie GP č. 36717568-293/10, R-494/11 - 2571/11
Titul nadobudnutia	Prevedenie GP č. 36717568-343/10, R-495/11 - 2572/11
Titul nadobudnutia	Prevedenie GP č. 36717568-344/10, R-496/11 - 2573/11
Titul nadobudnutia	Prevedenie GP č. 43466559-75/11, R-630/11 - 2574/11
Titul nadobudnutia	Prevedenie GPč.360/2011 pri zápise Z-7903/11 v.z.2699/11
Titul nadobudnutia	Z-6111/11-Zápis vecného bremena, prevedenie GPč.33/2011 v.z.93/12
Titul nadobudnutia	Z-7350/11-Zápis vecného bremena

Por. číslo Priezvisko, meno (názov), rodné priezvisko, dátum narodenia, rodné číslo (IČO) a Spoluovlastnícky podiel miesto trvalého pobytu (sídlo) vlastníka

IČO :

Titul nadobudnutia	R-210/12 prevedenie GP č. 32324642-023/2012 - 568/12
Titul nadobudnutia	Z-1863/12 prevedenie GP č. 32324642-010/2012 - 645/12
Titul nadobudnutia	V-708/12 prevedenie GP č. 33737398-35/2010 - 666/12
Titul nadobudnutia	Prevedenie GPč.32324642-009/2011 pri zápise V-1147/12 v.z.866/12
Titul nadobudnutia	Prevedenie GPč.162/09 pri zápise V-2266/12 v.z.988/12
Titul nadobudnutia	R-443/12-Prevedenie GPč.32324642-147/2011
Titul nadobudnutia	Prevedenie GPč.33472602-83/11 pri zápise V-2574/12 v.z.1453/12
Titul nadobudnutia	R-551/12-Prevedenie GPč.32324642-156/2011
Titul nadobudnutia	V-3883/12-Kúpna zmluva právopl.dňa 28.08.2012
Titul nadobudnutia	Prevedenie GPč.32324642-047/2012 pri zápise V-4018/12 -2012/12
Titul nadobudnutia	Z-6566/12-Rozhodnutie o urč.súp.čísla
Titul nadobudnutia	R-870/12-Prevedenie GPč.32324642-040/2012
Titul nadobudnutia	V-6910/12-Zmluva o zriadení vecného bremena,vklad povolený dňa 12.12.2012
Titul nadobudnutia	V-7056/12-Zmluva o zriadení vecného bremena,vklad povolený dňa 17.12.2012
Titul nadobudnutia	R-938/12-Prevedenie GPč.46610910-59/2012
Titul nadobudnutia	R-961/12-Prevedenie GPč.46610910-69/2012
Titul nadobudnutia	R 62/13 Prevedenie GP č.18024335-160/2012- č.z.165/13
Titul nadobudnutia	R 63/13 Prevedenie GP č.18024335-161/2012- č.z.167/13
Titul nadobudnutia	R 64/13 Prevedenie GP č.18024335-174/2012- č.z.168/13
Titul nadobudnutia	R-66/13 Prevedenie GP č. 18024335-162/2012 - č.z. 171/12
Titul nadobudnutia	R-70/13 Prevedenie GP č. 18024335-165/2012 - č.z. 173/13
Titul nadobudnutia	R 68/13 Prevedenie GP č.18024335-163/2012- č.z.174/13
Titul nadobudnutia	R-71/13 Prevedenie GP č. 18024335-178/2012 - č.z. 175/13
Titul nadobudnutia	R-72/13 Prevedenie GP č. 18024335-166/2012 - č.z. 176/13
Titul nadobudnutia	R-73/13 Prevedenie GP č. 18024335-179/2012 - č.z. 178/13
Titul nadobudnutia	R-74/13 Prevedenie GP č. 18024335-167/2012 - č.z. 179/13
Titul nadobudnutia	R-75/13 Prevedenie GP č. 18024335-169/2012 - č.z. 181/13
Titul nadobudnutia	R-76/13 Prevedenie GP č. 18024335-180/2012 - č.z. 182/13
Titul nadobudnutia	R-77/13 Prevedenie GP č. 18024335-170/2012 - č.z. 184/13
Titul nadobudnutia	R-79/13 Prevedenie GP č. 18024335-171/2012 - č.z. 185/13
Titul nadobudnutia	R-81/13 Prevedenie GP č. 18024335-173/2012 - č.z. 186/13
Titul nadobudnutia	R-69/13 Prevedenie GP č. 18024335-177/2012 - č.z. 196/13
Titul nadobudnutia	Prevedenie Gpč.36717568-368/2012 pri zápise V-7236/12 -200/13
Titul nadobudnutia	Prevedenie Gpč.18024335-164/2012 a Gpč.18024335-168/2012 pri zápise V-7254/12 -376/13
Titul nadobudnutia	Z-1519/13-zápis stavby bez súp.čísla
Titul nadobudnutia	Prevedenie Gpč.46610910-104/2012 a Gpč.10-105/2012 pri zápise V-1730/13 -č.z.1156/13
Titul nadobudnutia	Prevedenie Gpč.31321704/246-17/2013 pri zápise Z-2931/13 -č.z.1163/13
Titul nadobudnutia	Prevedenie Gpč.46610910-74/2012 pri zápise V-1875/13 -č.z.1202/13
Titul nadobudnutia	R-418/13-Rozhodnutie PÚ -13/403-3/2618/BRO ( vyhlásenie národnej kultúrnej pamiatky)
Titul nadobudnutia	Prevedenie Gpč.31321704/246-55/2013 pri zápise Z-5500/13 -č.z.2165/13
Titul nadobudnutia	V-5351/13-Zmluva o zriadení vecného bremena,vklad povolený dňa 15.10.2013,prev.Gpč.46610910-061/2012
Titul nadobudnutia	R-1022/13-Prevedenie Gpč.11852348-27/2013
Titul nadobudnutia	V-7046/13-Kúpna zmluva,vklad povolený dňa 26.11.2013
Titul nadobudnutia	V-6839/13-Zámenná zmluva,vklad povolený dňa 17.12.2013,prev.gp.č.46610910-87/2013
Titul nadobudnutia	V-6838/13-Kúpna zmluva,vklad povolený dňa 19.12.2013
Titul nadobudnutia	Z-489/14-Rozhodnutie o urč.súp.čísla
Titul nadobudnutia	V 521/14 Zmluva o zriadení vecného bremena vklad povolený dňa 25.02.2014 -č.z.613/14
Titul nadobudnutia	R-577/14-Prevedenie Gpč.35021934-247/2013
Titul nadobudnutia	R-694/14-Prevedenie Gpč.46610910-60/2014 -č.z.1839/14
Titul nadobudnutia	Prevedenie Gpč.35021934-65/2014 pri zápise V-5067/14 -č.z.2650/10
Titul nadobudnutia	Prevedenie gp.č.33472602-181/13 pri zápise V-5246/14 -č.z.2726/14
Titul nadobudnutia	R-914/14-Prevedenie Gpč.33472602-69/2014 -č.z.3166/14
Titul nadobudnutia	Prevedenie Gpč.36717568-1042/2014 pri zápise V-7193/14 -č.z.3620/14
Titul nadobudnutia	V-7231/14-Kúpna zmluva,vklad povolený dňa 05.11.2014 -č.z.3655/14
Titul nadobudnutia	V-7387/14-Zmluva o zriadení vecného bremena,vklad povolený dňa 11.11.2014 , prev.Gpč.36717568-1053/2014--č.z.3773/14
Titul nadobudnutia	R-1145/14 -Prevedenie Gpč.46610910-11/2014 -č.z.4170/14
Titul nadobudnutia	R-1146/14-Prevedenie Gpč.36717568-1059/2013-č.z.4171/14
Titul nadobudnutia	R-1136/14-Prevedenie Gpč.36717568-179/2011-č.z.4172/14
Titul nadobudnutia	R-1137/14-Prevedenie Gpč.36717568-181/2011-č.z.4173/14

Por. číslo Priezvisko, meno (názov), rodné priezvisko, dátum narodenia, rodné číslo (IČO) a Spoluviacnický podiel miesto trvalého pobytu (sídlo) vlastníka

IČO :

Titul nadobudnutia	R-1138/14-Prevedenie Gpč.36717568-186/2011-č.z.4174/14
Titul nadobudnutia	R-1139/14-Prevedenie Gpč.36717568-185/2011-č.z.4175/14
Titul nadobudnutia	R-1140/14- prevedenie Gpč.36717568-1057/2013 -č.z.4186/14
Titul nadobudnutia	R-1141/14-prevedenie Gpč.36717568-1060/13 -č.z.4191/14
Titul nadobudnutia	R-1398/14-Prevedenie Gpč.46610910-92/2014 -č.z.4292/14
Titul nadobudnutia	Z-9668/14-zápis vecného bremena,Gpč.45961581-129/14-č.z.177/15
Titul nadobudnutia	R-1384/14-Prevedenie GPč.36717568-1070/2014 -č.z.434/15
Titul nadobudnutia	R-1385/14-prevedenie GPč.32328435-181/13 -č.z.443/15
Titul nadobudnutia	R-1386/14-Prevedenie Gpč.36717568-1069/14 -č.z.443/15
Titul nadobudnutia	R-1387/14-Prevedenie Gpč.36717568-183/2011-č.z.444/15
Titul nadobudnutia	Prevedenie GPč.33472602-21/11 pri zápise V-444/15 -č.z.523/15
Titul nadobudnutia	Z-1377/15-Rozhodnutie o urč.súp.čísla -č.z.595/15
Titul nadobudnutia	Prevedenie Gpč.36717568-1063/14 pri zápise V-246/15 -č.z.600/15
Titul nadobudnutia	R-176/15 Prevedenie GP č. 36717568-1002/2015 - č.z. 1284/15
Titul nadobudnutia	R-177/15 Prevedenie GP č. 36717568-1003/2015 - č.z. 1285/15
Titul nadobudnutia	R-178/15 Prevedenie GP č. 36717568-1004/2015 - č.z. 1286/15
Titul nadobudnutia	R-179/15 Prevedenie GP č. 36717568-1005/2015 - č.z. 1287/15
Titul nadobudnutia	R-181/15 Prevedenie GP č. 36717568-1007/2015 - č.z. 1289/15
Titul nadobudnutia	Prevedenie GPč.36717568-1013/2015 pri zápise V-3042/15 -č.z.1685/15
Titul nadobudnutia	R-513/15-Prevedenie GPč.33737398-05/2015 -č.z.1757/15
Titul nadobudnutia	R-515/15-Prevedenie GPč.46610910-71/2014 -č.z.2082/15
Titul nadobudnutia	R-514/15-Prevedenie Gpč.46610910-80/2014 -č.z.2083/15
Titul nadobudnutia	R-516/15-Prevedenie Gpč.46610910-81/2014-č.z.2084/15
Titul nadobudnutia	Prevedenie Gpč.33472602-56/15 -pri zápise V-4475/15 -č.z.2615/15
Titul nadobudnutia	Prevedenie GPč.36717568-1029/2015 pri zápise V-5420/15 -č.z.3048/15
Titul nadobudnutia	V-5777/15-Zmluva o zriadení vecného bremena,vklad povolený dňa 06.10.2015-č.z.3240/15
Titul nadobudnutia	R-1111/15-Prevedenie Gpč.36717568-1061/15 -č.z.3344/15
Titul nadobudnutia	V-35/16-Zmluva o zriadení vecného bremena,vklad povolený dňa 20.01.2016,prev. GPč.32313993-1077/2015 -č.z.258/16
Titul nadobudnutia	Z-1036/16-Oznámenie o zrušení súp.čísla 4747 -č.z.485/16
Titul nadobudnutia	Z--1037/16-Oznámenie o zrušení súp.čísla 4748 -č.z.486/16
Titul nadobudnutia	V-317/16-Zámenná zmluva,vklad povolený dňa 12.02.2016,prev.Gpč.33472602-76/15 - č.z.500/16
Titul nadobudnutia	V-1497/16-Zámenná zmluva,vklad povolený dňa 15.03.2016 -č.z.830/16
Titul nadobudnutia	Z-1999/16-Protokol č.04710/2015-UVOP-U00109/15.00 -č.z.831/16
Titul nadobudnutia	V-1389/16-Zmluva o zriadení vecných bremien a prevzatí záväzku,vklad povolený dňa 04.04.2016 , prevedenie Gpč.36717568-1029/2015 -č.z.1054/16
Titul nadobudnutia	Prevedenie Gpč.32328435-226/15 pri zápise V-1499/16 -č.z.1082/16
Titul nadobudnutia	V-1897/16-Zmluva o zriadení vecného bremena,vklad povolený dňa 19.04.2016 -č.z.1264/16
Titul nadobudnutia	V-1891/16-Kúpna zmluva,vklad povolený dňa 20.04.2016 -č.z.1291/16
Titul nadobudnutia	V-1892/16-Kúpna zmluva,vklad povolený dňa 20.04.2016,prev.Gpč.46610910-84/2015- č.z.1298/16
Titul nadobudnutia	V-1893/16-Kúpna zmluva,vklad povolený dňa 20.04.2016-č.z.1300/16
Titul nadobudnutia	V-1894/16-Kúpna zmluva,vklad povolený dňa 20.04.2016 -č.z.1301/16
Titul nadobudnutia	V-1895/16-Kúpna zmluva,vklad povolený dňa 20.04.2016-č.z.1302/16
Titul nadobudnutia	V-1896/16-Kúpna zmluva,vklad povolený dňa 20.04.2016, prev.Gpč.46610910-83/2015 - č.z.1304/16
Titul nadobudnutia	V-2008/16-Kúpna zmluva,vklad povolený dňa 27.04.2016,prev.Gpč.46610910-82/2015 - č.z.1385/16
Titul nadobudnutia	V-2009/16-Kúpna zmluva,vklad povolený dňa 27.04.2016-č.z.1387/16
Titul nadobudnutia	V-2010/16-Kúpna zmluva,vklad povolený dňa 27.04.2016-č.z.1388/16
Titul nadobudnutia	V-2834/16-Zmluva o zriadení vecného bremena,vklad povolený dňa 27.05.2016, prev.Gpč.35021934-190/15 -č.z.1735/16
Titul nadobudnutia	Prevedenie Gpč.32313993-1011/2016 pri zápise V-3014/16 -č.z.1806/16
Titul nadobudnutia	Čiastočné prevedenie Gpč.30079900-3/2016 pri zápise V-3137/16 -č.z.1887/16
Titul nadobudnutia	R-1588/16-Prevedenie Gpč.46610910-27/2014 -č.z.2364/16
Titul nadobudnutia	Prevedenie Gpč.46610910-28/2016-pri zápise V-6406/16 -č.z.3395/16
Titul nadobudnutia	V-7532/16 Zmluva o zriadení vecného bremena vklad povolený dňa 28.10.2016, GP č. 35021934-171/2016 - č. z. 3421/16
Titul nadobudnutia	Prevedenie Gpč.36717568-1030/2016 pri zápise V-7409/16 -č.z.3624/16
Titul nadobudnutia	Prevedenie Gpč.45697337-61/2015 pri zápise V-7704/16 -č.z.3709/16
Titul nadobudnutia	V-7408/16-Kúpna zmluva,vklad povolený dňa 25.11.2016, prev.Gpč.46610910-29/2016- č.z.3747/16

Por. číslo Príezvisko, meno (názov), rodné priezvisko, dátum narodenia, rodné číslo (IČO) a Spoluvlastnícky podiel miesto trvalého pobytu (sídlo) vlastníka

IČO :

Titul nadobudnutia	Z-8706/16-Oznámenie o zrušení súp.čísła -č.z.3782/16
Titul nadobudnutia	Z-8707/16-Oznámenie o zruš. súp.čísła -č.z.3783/16
Titul nadobudnutia	V-7992/16-Kúpna zmluva,vklad povolený dňa 06.12.2016 -č.z.3993/16
Titul nadobudnutia	V-7994/16-Zmluva o zriadení vecného bremena,vklad povolený dňa 12.12.2016, prev.Gpč.32313993-1038/2016 -č.z.4080/16
Titul nadobudnutia	Prevedenie Gp.č.46145443-89/2016-pri zápise V-8118/16-č.z.4084/16
Titul nadobudnutia	Z-146/17-Oznámenie o urč. súp.čísła -č.z.148/17
Titul nadobudnutia	Z-147/17-Oznámenie o urč. súp.čísła -č.z.149/17
Titul nadobudnutia	Z-148/17-Oznámenie o urč.súp.čísła -č.z.150/17
Titul nadobudnutia	Z-10802/16-Prevedenie GPč.44269285-2/2016-č.z.366/17
Titul nadobudnutia	V-849/2017-Zmluva o zriadení vecného bremena,vklad poovlený dňa 13.03.2017, prev.Gpč.36539325-267/2016-č.z.880/17
Titul nadobudnutia	V-1738/2017-Zmluva o bezodplatnom prevode vlastn. pozemkov č.02753/2016-PKZO-K40028/16.00, vklad povolený dňa 29.03.2017 -č.z.1126/17
Titul nadobudnutia	Prev.gpč.46610910-79/2016 pri zápise V-1734/17 -č.z.1138/17
Titul nadobudnutia	R-521/17-Prevedenie Gpč.46610910-13/17 -č.z.1558/17
Titul nadobudnutia	Z-3965/17-Oznámenie o urč. súp.čísła, prevedenie Gpč.33737398-22/2016-č.z.1586/17
Titul nadobudnutia	R-365/17-Prevedenie Gpč.46610910-75/2016-č.z.1990/17
Titul nadobudnutia	Prevedenie Gpč.46145443-9/2017 pri zápise V-4616/17 -č.z.2229/17
Titul nadobudnutia	V-4614/17-Kúpna zmluva,vklad povolený dňa 12.07.2017,prevedenie Gpč.44269285-18/2017-č.z.2233/17
Titul nadobudnutia	Prevedenie Gpč.35021934-81/2017 pri zápise V-4795/17 -č.z.2311/17
Titul nadobudnutia	R-812/17-Prevedenie Gpč.46610910-56/2017-č.z.2335/17
Titul nadobudnutia	R-813/17-Prevedenie Gpč.46610910-54/2017 -č.z.2336/17
Titul nadobudnutia	R-815/17-Prevedenie Gpč.46610910-53/2017 -č.z.2338/17
Titul nadobudnutia	R-816/17-Prevedenie Gpč.46610910-51/2017-č.z.2340/17

*Tituly nadobudnutia LV:*

Z 2533/93 DELIMITACNY PROTOKOL.

V 1298/93 ZAMENNA ZMLUVA.

Z 1600/93 delimitacia .

Z 1813/93

z 3169/93 delimitacia fin./93-b

Z 3343/93 NAJOM BUDOVY NA PARC.C.2298/59.

Z 253/94 PREHLASENIE NA PARC.C.44/63,64,65

HOSP.ZMLUVA NA PC.1920/2-5,1920/7-11,A 1920/13-15

Z 2175/94 DELIMITACIA PC.12/9

LIST VL.3727

Z 2311/94 DELIMITACIA C.FIN./93-DEL-B NA PC.3849

Z 35/95 DELIMITACIA C.MAJ.2127/94

V 190/95 KUPA NA PC.2568/2

V 189/95 ZAMENNA ZMLUVA NA PC.1936/265,1936/266

z 1561/95 pkn.vl.c.613,na pc,3426/3

Z 1801/95 ROZHODNUTIE ZP-4-18/2832/94

Z 2533/95 DELIMITACIA NA PC.3134/42,3134/3-4

Z 3930/95 DELIT.PROT. NA PC.45-47

Z 3414/95 DELIT.PROT.NA PKN.VL.C.1678

Z4538/95 DELIMITACIA NA PC.3464/546,3464/547

V 33363/95 KUPNA ZMLUVA NA PC.3120/6,/3,/18

Z 216/96 DELIMITACIA NA PC.44/78,44/80,48/4

Z 125/96 ROZHODNUTIE ZP.-4-1/27/2462/95 NA PC.2559

Z 1441/96 DELIMITACIA NA PC.60

Z 2767/96 PREHLASENIE NA BUD.PC.2390/1

Z 2887/96 PREHLASENIE/BUD.PC.139/1/

V 1132/96 ZAMENNA ZMLUVA,V 1134/96 DAROVACIA ZMLUVA,V 1133/96 DAROVACIA ZMLUVA

R-50/96 ROZHODNUTIE NA PC.1818

'Z 2885/96 PREHLASENIE'

Z 2886/96 PREHLASENIE NA PC.138/1

Z 2888/96 PREHLASENIE NA OBCHOD PC.141

Z2972/96-DELIMITACIA

list vl. 4448

Z 5605/96 PREVED.GP.C.32324642-57/96  
 Z 5649/96 ROZHODNUTIE C.170/96  
 Z DODATOK K DELIMITACII/ NA PC.494/1/  
 Z 6144/96 PREVED.GP.C.Cs-15/94  
 Z 6492/96 PREVEDENIE GP.32324642-217/96  
 V 4027/96 KUPNA ZMLUVA NA A 309-326  
 V 63/97 KUPA NA PC.12/17-12/19  
 Z 675/97-PREVEDENIE GP.32328435-80/95  
 Z 1306/97 PREVEDENIE GP.C.32324642-14/97  
 Z 2378/97 ZAPIS VLAST.PRAV.,PKN.VL.C.947/na A475-A480/  
 Z 1733/97 DELIMITACIA NA PC.56/1  
 Z 240/05 Rozhodnutie č.3/2005  
 Z 992/05 prevedenie geom plán č. 32324642-133/2004  
 V 636/05 Zámenná zmluva  
 V 1215/05 Kúpna zmluva  
 Z-2455/06-rozhodnutie o urč.s.č.  
 R-335/06-rozhodnutie PÚ č.D/2006/00307-4  
 R-335/06-rozhodnutie PÚ č.D/2006/00307-4  
 List vlastníctva č.6631  
 R-518/06-prevedenie GPč.32324642-140/2006  
 R 396/07 prevedenie GP č. 32324642-70/07,ZPM č 3750 E -vzč.1132  
 V 3830/07 Kúpna zmluva  
 V 3891/07 Kúpna zmluva,právoplatná dňa 30.7.2007 -vzč. 1409/07  
 V 3241/07 Kúpna zmluva ,právoplatná dňa 30.7.2007,Prevedenie GPč. 35021934-43/07 ,ZPM č. 3710 E -vzč.1419/07  
 V 3381/07 Kúpna zmluva,právoplatná dňa 2.8.2007,prevedenie GPč. 11852348-38/06 ,ZPM č. 3571 -vzč. 1433/07  
 Z-2943/07-prevedenie GPč.6/2006  
 Z 5210/08 Prevedenie GPč. 36610941-23/08-2087/08  
 X 4/2017-Protokol o oprave chyby v kat. operáte-č.z. 590/17

#### ČASŤ C: ĎARCHY

Por.č.:

- V 191/95 KUPA NA PC.2568/3  
 Vecné bremeno podľa § 22 a nasl. Zákona č.79/1957 Zb. o výrobe, rozvoje a spotrebe elektriny ( elektrizačný zákon ) v spojení s § 96 ods. 4 zákona č.251/2012 Z.z. o energetike a o zmene a doplnení niektorých zákonov v prospech spoločnosti Západoslovenská distribučná,a.s., IČO:36 361 518, so sídlom Čulenova 6, 816 47, Bratislava podľa geom .plánu č.45 961 581 -127/14 na pozemku registra E KN s parcelným číslom 318/15 , týkajúce sa elektroenergetického zariadenia: 2x22 kV linka č.433 na trase Rz Dunajská Streda -Rz Sládkovičovo a č.434 na trase Rz Dunajská Streda -TS30 -Z-2429/15 -č.z.1727/15
- 1 Zákaz nakladania s nehnuteľnosťou-bytovými priestormi vo výmere 88 m2 v obytn.dome,sč.1214/predajňa Papiernictva/-zákaz scudzenia pre nájmu a zaťaženia ,okr.súd .Nc 373/99-P1-88/99
  - 1 Záložné právo v prospech Štátneho fondu rozvoja bývania ,Bratislava 37,IČO:31749542 na obytný dom sč.2441 na parc.č.1919/121,V 1781/03.
  - 1 Záložné právo v prospech Ministrestva výstavby a regionálneho rozvoja SR IČO: 31751067 so sídlom Špitálska 8, 816 44 Bratislava V 1544/05 na bytový dom - 87 b.j. na parcele číslo 1919/121 sč.2441- 661/05
  - 1 Vecné bremeno-právo užívania v prospech ELBEVA ,a.s. IČO: 36252204 za účelom umiestnenia inžinierskych sietí slúžiacich pre obytný súbor Kertváros na parc.č. 3786/1,4033,1080 -V5793/05- ,R-424/06
  - 1 Vecné bremeno zaťažujúce pozemok v k.ú. Dunajská Streda ,KN-C parc.č. 1940/1 zriadené v prospech pozemkov v k.ú. Dunajská Streda ,KN-C parc.č. 1942/5,1940/3 a 1934/5,spočívajúce v práve zriaďovania,uloženia,vedenia a výstavby kanalizačnej prípojky,na povrchu,nad a pod povrchom zaťaženého pozemku a s tým súvisiacich terénnych úprav ,úprav pôdy a jej porastu,práva vstupu osobami a vjazdu technickými zariadeniami a dopravnými prostriedkami na zaťažený pozemok za účelom prevádzkovania,užívania,údržby,výmeny,zmien a opráv alebo odstránenia kanalizačnej prípojky a práva užívania prípojky v rozsahu znázornenom na geo.pláne č. 360 56 189-185/2007 a v súlade so Zmluvou o zriadení vecného bremena zo dňa 11.12.2007,podľa V 237/08 -vzč.142/08
  - 1 Vecné bremeno právo vstupu a prechodu cez pozemok parc.č.1919/85 ako peším sôsobom,tak aj dopravnými prostriedkami a stavebnými mechanizmami v prospech :VÁR-Elektro,s.r.o.,Poľná 891,IČO:31 449 816 -podľa V-3698/04 v.z.1544/04
  - 1 List vlastníctva č.5636
  - 1 Záložné právo na bytový dom 9 b.j. sociálne byty sč.5851 a na parc.č.3120/42 zast.plocha vo výmere 159 m2 v prospech Ministerstva výstavby a regionálneho rozvoja SR IČO: 31751067 so sídlom Prievozská 2/B, 825 25 Bratislava 26 V 8628/08- 2016/09
  - 1 Záložné právo na stavbu -adm.budova so súp.čísлом 50 na parc.č.2373/2, na pozemky : registra C KN parc.č.2373/1,parc.č.2373/2,parc.č.2373/3, parc.č.2373/4,parc.č.2374 v prospech Československej obchodnej banky,a.s.,so sídlom Michalská 18,815 63 Bratislava,IČO:36 854 140 podľa V-6179/10 v.z.285/11
  - 1 Vecné bremeno právo užívania a vstupu,prechodu a prejazdu peši,motorovými a nemotorovými dopravnými prostriedkami,strojmi a mechanizmami cez pozemok registra C KN parc.č.3409/4 zast.plochy a nádvorja o výmere 14280 m2 v prospech SCHINDLER ESKALÁTORY,s.r.o.,IČO:36250783,Kračanská cesta 49,929 01 Dunajská Streda podľa V-2150/11 v.z.1323/11



- 1 Vklad vecného bremena spočívajúceho -v práve trvalého uloženia, užívania a údržby vodovodnej a kanalizačnej prípojky a za týmto účelom právo vstupu a vjazdu na pozemky registra C KN parcelné číslo 1894/11, zastavané plochy a nádvoria o výmere 3 m<sup>2</sup> a parcelné číslo 1894/21 zastavané plochy a nádvoria o výmere 7 m<sup>2</sup>,  
-v práve trvalého uloženia, užívania a údržby prípojky vysokého napätia, a za týmto účelom právo vstupu a vjazdu na pozemky registra C KN parcelné číslo 1894/8, zastavané plochy a nádvoria o výmere 5 m<sup>2</sup>, parcelné číslo 1894/9, zastavané plochy a nádvoria o výmere 5 m<sup>2</sup>, parcelné číslo 1894/10, zastavané plochy a nádvoria o výmere 3 m<sup>2</sup>,  
-v práve trvalého uloženia, užívania a údržby distribučného STL plynovodu a prípojky, a za týmto účelom právo vstupu a vjazdu na pozemky registra C KN parcelné číslo 1894/7, zastavané plochy a nádvoria o výmere 88 m<sup>2</sup>, parcelné číslo 1894/9, zastavané plochy a nádvoria o výmere 5 m<sup>2</sup>, parcelné číslo 1894/12, zastavané plochy a nádvoria o výmere 61 m<sup>2</sup>, parcelné číslo 1894/16, zastavané plochy a nádvoria o výmere 4 m<sup>2</sup>, parcelné číslo 1894/19, zastavané plochy a nádvoria o výmere 164 m<sup>2</sup>,  
-v práve trvalého uloženia, užívania a údržby prípojky telekomunikačného vedenia, a za týmto účelom právo vstupu a vjazdu na pozemky registra C KN parcelné číslo 1894/15, zastavané plochy a nádvoria o výmere 31 m<sup>2</sup>, parcelné číslo 1894/16, zastavané plochy a nádvoria o výmere 4 m<sup>2</sup>, parcelné číslo 1894/17, zastavané plochy a nádvoria o výmere 2 m<sup>2</sup>,  
-v práve trvalého vybudovania, užívania a údržby stavby cestného telesa, a za týmto účelom právo vstupu, vjazdu, prechodu a prejazdu na pozemky registra C KN parcelné číslo 1915/224, ostatné plochy o výmere 1220 m<sup>2</sup>, registra C KN parcelné číslo 1915/364, ostatné plochy o výmere 280 m<sup>2</sup> v prospech každodobého vlastníka pozemkov registra C KN parc.č.1915/184, 1915/340, 1915/363 podľa V-3797/11 v.z.1923/11
- 1 Vecné bremeno v zmysle § 10 a § 36 Zákona č.656/2004 Z.z. zákona o energetike v platnom znení k pozemku registra C KN parc.č.3733 o výmere 4 638 m<sup>2</sup> právo vstupu na uvedený pozemok v rozsahu nevyhnutnom na výkon povolenej činnosti v súlade geom.plánom č.33/2011 z dôvodu obmedzenia vlastníckeho práva k pozemkom vybudovaním elektroenergetických zariadení distribučnej sústavy, v prospech vlastníka tohto elektroenergetického zariadenia, spoločnosť ZSE Distribúcia, a.s., so sídlom Čulenova č.6,816 47 Bratislava -Z-6111/11 v.z.93/12
- 1 Vecné bremeno v zmysle § 10 a § 36 Zákona č.656/2004 Z.z. zákona o energetike v platnom znení k pozemku registra C KN parc.č.266/3, parc.č.266/4, parc.č.266/1 právo vstupu na uvedený pozemok v rozsahu nevyhnutnom na výkon povolenej činnosti v súlade geom.plánom č.146/2011 z dôvodu obmedzenia vlastníckeho práva k pozemkom vybudovaním elektroenergetických zariadení distribučnej sústavy, v prospech vlastníka tohto elektroenergetického zariadenia, spoločnosť ZSE Distribúcia, a.s., so sídlom Čulenova č.6,816 47 Bratislava -Z-7350/11 v.z.186/12
- 1 Vecné bremeno právo užívania a právo vstupu, prechodu a prejazdu peši, motorovými a nemotorovými dopravnými prostriedkami, strojmi a mechanizmami cez pozemok registra C KN parc.č.3409/1, parc.č.3409/4, parc.č.3409/5, parc.č.3409/6 v prospech Wertheim, s.r.o., IČO:00683990, Kračanská cesta 49, 929 01 ,Dunajská Streda podľa V-6910/12 -2977/12
- 1 Vklad vecného bremena spočívajúceho v práve užívania a v práve vstupu, prechodu a prejazdu peši ,motorovými a nemotorovými dopravnými prostriedkami, strojmi a mechanizmami cez pozemky parcely registra C KN parc.č.3409/1, parc.č.3409/5, parc.č.3409/6 v prospech SCHINDLER ESKALATORY, s.r.o. IČO: 36250783, Viedenská cesta 1,929 01 Dunajská Streda podľa V-7056/12 -3039/12
- 1 Vecné bremeno spočívajúceho v práve uloženia, vedenia a výstavby splaškovej kanalizácie pod povrchom zaťaženého pozemku a s tým súvisiacich terénnych úprav, úprav pôdy a jej porastu, v práve vstupu a prechodu osobami a vjazdu a prejazdu technickými zariadeniami a dopravnými prostriedkami cez pozemok registra C KN parc.č.1940/32 za účelom prevádzkovania, užívania, údržby, výmeny, opráv a odstránenia splaškovej kanalizácie v prospech DRON-Nehnutelnosti, s.r.o., Budovateľská 5677/7A, 929 01 Dunajská Streda, IČO:36 242 136 v rozsahu celej dĺžky a šírky zaťaženého pozemku podľa V-5351/13 -č.z.2757/13
- 1 Vecné bremeno práve zriadenia, uloženia, užívania, prevádzkovania, údržby, opravy, rekonštrukcie, modernizácie a vykonania akejkoľvek inej stavebnej úpravy elektroenergetickej stavby na časť poz. parc.č. 1919/85 zast. pl. o vým 695 m<sup>2</sup>, parc.č. 1919/88 ,parc.č. 1919/107 , v rozsahu vyznačenom v geom. pláne č. 35/2013; vstupu, prechodu a prejazdu peši, motorovými a nemotorovými dopravnými prostriedkami, strojmi a mechanizmami na celú zaťaženú nehnuteľnosť v prospech Západoslovenská distribučná, a.s., IČO: 36361518, Čulenova 6, 816 47 Bratislava, V 521/14 -č.z.613/14
- 1 Vklad vecného bremena spočívajúceho v práve trvalého uloženia, užívania a údržby vodovodnej a kanalizačnej prípojky, a za týmto účelom v práve vstupu a vjazdu k pozemkom registra C KN parc.č.1915/506, ostatná plocha o výmere 25 m<sup>2</sup> v prospech každodobého vlastníka pozemkov registra C KN parc.č.1915/493, 1915/494, 1915/500 podľa V-7387/14 -č.z.3773/14
- 1 Vecné bremeno podľa § 22 a nasl. Zákona č.79/1957 Zb. o výrobe, rozvoje a spotrebe elektriny ( elektrizačný zákon ) v spojení s § 96 ods. 4 zákona č.251/2012 Z.z. o energetike a o zmene a doplnení niektorých zákonov v prospech spoločnosti Západoslovenská distribučná, a.s., IČO:36 361 518, so sídlom Čulenova 6, 816 47 Bratislava podľa geometrického plánu č.45 961 581 -129/14 na pozemku registra E KN s parcelným číslom 1791 týkajúce sa elektroenergetického zariadenia: 2x22 kV VN linka č.433 na trase Rz Dunajská Streda -Rz Sládkovičovo a č.434 na trase Rz Dunajská Streda -TS 30 -Z-9668/14 -č.z.177/15
- 1 Vecné bremeno ' IN REM ' právo prechodu a prejazdu cez celý pozemok registra C KN parc.č.1620/54, ost.plocha o výmere 1195 m<sup>2</sup> v prospech každodobého vlastníka pozemkov registra C KN parc.č.1620/51 a 1620/52 podľa V-5777/15 -č.z.3240/15

- 1 Vklad vecného bremena 'in personam' spočívajúceho v práve:
  - uloženia a existencie inžinierskych sietí - plynárenských zariadení oprávneného z vecného bremena, ich ochranných a bezpečnostných pásiem, v práve ich údržby, prevádzky, opravy a rekonštrukcie a to v rozsahu vymedzenom geometrickým plánom č. 32313993-1077/2015,
  - spočívajúceho v práve:
    - prechodu a prejazdu vozidiel oprávneného z vecného bremena za účelom údržby, prevádzky, opravy a rekonštrukcie inžinierskych sietí - plynárenských zariadení oprávneného z vecného bremena a to v rozsahu vymedzenom geometrickým plánom č. 32313993-1077/2015 cez pozemok registra C KN parc.č.1920/357, ost.plocha o výmere 655 m2 v prospech SPP-distribúcia,a.s., IČO:35910739, Mlynské nivy 44/B, 825 11, Bratislava podľa V-35/16 -č.z.258/16
- 1 Vklad vecného bremena 'in personam' spočívajúceho v práve zriadenia a uloženia elektroenergetického zariadenia, v práve užívania,prevádzkovania, údržby, opravy,úpravy,rekonštrukcie,modernizácie a akékoľvek inej stavebnej úpravy elektroenergetického zariadenia a jeho odstránenia a v práve vstupu,prechodu a prejazdu peši, motorovými a nemotorovými dopravnými prostriedkami,strojmi a mechanizmami oprávneným za účelom výkonu povolenej činnosti v rozsahu vyznačenom v geom.pláne č. 1029/2015 na pozemky registra C KN parc.č.1920/191, 1920/226, 1920/611, 1920/669 v prospech : Západoslovenská distribučná,a.s., IČO:36361518, Čulenova 6, 816 47 Bratislava podľa V-1389/16 -č.z.1054/16
- 1 Vecného bremeno 'in personam' právo uloženia inžinierskych sietí - plynárenských zariadení oprávneného z vecného bremena, ich ochranných a bezpečnostných pásiem, ich údržbu, prevádzku, opravu a rekonštrukciu a to v rozsahu vymedzenom geometrickým plánom č. 33472602-1/16 a právo prechodu a prejazdu vozidiel oprávneného z vecného bremena za účelom údržby, prevádzky, opravy a rekonštrukcie inžinierskych sietí - plynárenských zariadení oprávneného z vecného bremena, pričom toto oprávnenie sa vzťahuje len na časť zaťaženej nehnuteľnosti v rozsahu vyznačenom v geometrickom pláne č. 334722602-1/16 k nehnuteľnosti:pozemok registra C KN parc.č.3222/1 v prospech SPP-distribúcia,a.s.,IČO:35910739, Mlynské nivy 44/b, 825 11 Bratislava podľa V-1897/16 -č.z.1264/16
- 1 Vklad vecného bremena spočívajúceho v práve zriadenia a uloženia elektroenergetických zariadení a v práve užívania, prevádzkovania, údržby, opravy, úpravy, rekonštrukcie, modernizácie a vykonania akýchkoľvek iných stavebných úprav elektroenergetikovej stavby vrátane jej odstránenia v rozsahu vyznačenom v geometrickom pláne č.41335996- 320-1/2015, v práve vstupu, prechodu a prejazdu peši, motorovými a nemotorovými prostriedkami, strojmi a mechanizmami oprávneným za účelom výkonu povolenej činnosti a činností uvedených v bode a) a b) sa vzťahuje na celú zaťaženú nehnuteľnosť, v prospech: Západoslovenská distribučná,a.s., IČO:36361518, Čulenova 6, 816 47 Bratislava podľa V-6487/15 -č.z.3600/15,č.z.1291/16
- 1 Vklad vecného bremena spočívajúceho strpieť na časti pozemku registra CKN parc.č. 1886/291, ostatná plocha o výmere 389m2 :
  - a) zriadenie a uloženie elektroenergetických zariadení
  - b) užívanie, prevádzkovanie, údržbu, opravy, úpravy, rekonštrukcie, modernizácie a akékoľvek iné stavebné úpravy elektroenergetických zariadení a ich odstránenie sa vzťahuje na časť zaťaženej nehnuteľnosti v rozsahu vyznačenom v geometrickom pláne č.41335996- 320-1/2015 zo dňa 27.07.2015
  - c) vstup, prechod a prejazd peši, motorovými a nemotorovými dopravnými prostriedkami, strojmi a mechanizmami oprávneným za účelom výkonu povolenej činnosti a činností uvedených v bode a) a b) sa vzťahuje na celú zaťaženú nehnuteľnosť, v prospech: Západoslovenská distribučná,a.s., IČO:36361518, Čulenova 6, 816 47 Bratislava V-7741/15 -č.z.4163/15,č.z.1291/16
- 1 Vecné bremeno IN REM právo prechodu a prejazdu, právo vedenie resp.bezplatného napojenia sa na existujúce, resp.neskôr vybudované inžinierske siete na pozemky registra C KN parc.č.1915/494 a parc.č.1915/500 v prospech každodobého vlastníka pozemkov registra C KN parc.č. 1915/453, 1915/454, 1915/534 podľa V-6927/13 -č.z.38/14,č.z.1385/16
- 1 Vecné bremeno spočívajúceho v práve trvalého umiestnenia,vybudovania,užívania a údržby stavby-cestného telesa miestnej komunikácie a napojenia cestného telesa miestnej komunikácie na existujúcu cestnú komunikáciu a v práve vstupu,prechodu pešo a vjazdu a prejazdu vozidlami a technickými zariadeniami na zaťažených pozemkoch registra C KN parc.č.1915/462 a parc.č.1915/463 v prospech každodobého vlastníka jeho nájomníkov,zákazníkov obchodných partnerov a verejnosti pozemkov registra C KN parc.č.1915/184, 1915/340, 1915/363 podľa V-4175/11 v.z.2097/11,č.z.1304/16
- 1 Vecné bremeno IN REM právo prechodu a prejazdu, právo vedenie resp.bezplatného napojenia sa na existujúce, resp.neskôr vybudované inžinierske siete na pozemky registra C KN parc.č.1915/494 a parc.č.1915/500 v prospech každodobého vlastníka pozemkov registra C KN parc.č. 1915/540 podľa V-6927/13 - č.z.38/14,č.z.1385/16
- 1 Vklad vecného bremena spočívajúceho strpieť na časti pozemku podľa geom.plánu č.35021934-190/2015 - pozemok registra C KN parc.č.3464/583, 3464/614, 3464/810, 3599/1, 3599/23 -
  - a.) zriadenie a uloženie elektroenergetických zariadení
  - b.) užívanie,prevádzkovanie,údržbu,opravy,úpravy,rekonštrukcie,modernizácie a akékoľvek iné stavebné úpravy elektroenergetického zariadenia a jeho odstránenie
  - c.)vstup, prechod a prejazd peši,motorovými a nemotorovými dopravnými prostriedkami,strojmi a mechanizmami oprávneným za účelom výkonu povolenej činnosti a činností uvedených v bode a) a b) v prospech : Západoslovenská distribučná,a.s., IČO:36361518, Čulenova 6, 81647 Bratislava podľa V-2834/16 - č.z.1735/16

- 1 Vecné bremeno ' in personam ' spočívajúce v povinnosti povinného strpieť na nehnuteľnostiach:
  - uloženie a existenciu inžinierskych sietí - plynárenských zariadení oprávneného z vecného bremena, ich ochranných a bezpečnostných pásiem, ich údržbu, prevádzku, opravu a rekonštrukciu a to v rozsahu vymedzenom geometrickým plánom č. 35021934-171/2016 na vyznačenie vecného bremena na priznanie práva uloženia inžinierskych sietí a
  - prechod a prejazd vozidiel oprávneného z vecného bremena za účelom údržby, prevádzky, opravy a rekonštrukcie inžinierskych sietí - plynárenských zariadení oprávneného z vecného bremena, pričom toto oprávnenie sa vzťahuje len na časť zaťaženej nehnuteľnosti v rozsahu vyznačenom v GP č. 35021934-171/2016 na vyznačenie vecného bremena na priznanie práva uloženia inžinierskych sietí k nehnuteľnosti: pozemok registra CKN parc. č. 671, zastavaná plocha a nádvorie o výmere 3481 m<sup>2</sup> v prospech: SPP-disribúcia, a.s., IČO: 35910739, Mlynské nivy 44/B, 82511 Bratislava, V-7532/16 - č.z. 3421/16
- 1 Vecné bremeno - právo prechodu pešo, osobným motorovým vozidlom resp. nákladným motorovým vozidlom max. hmotnosti do 7,5 ton cez parcely č.2820/71 podľa GP č.36899844-57/09 v prospech vlastníka parcely č.2820/15 V 1141/10- 530/10,č.z.3747/16
- 1 Vecné bremeno právo prechodu a prejazdu cez pozemky registra C KN parc.č. 2820/71, v prospech vlastníka pozemkov registra C KN parc.č.2820/14, a 2820/55 podľa V-4998/13 -č.z.2701/13,č.z.3747/16
- 1 Vecné bremeno IN REM právo prechodu a prejazdu pešo,motorovými vozidlami a inými dopravnými prostriedkami cez pozemky registra C KN parc.č.2820/71, v prospech vlastníka pozemku registra C KN parc.č.2820/65 podľa V-4999/13 -č.z.2702/13,č.z.3747/16
- 1 Vecné bremeno spočívajúceho v práve :zriadenia, uloženia,užívania,prevádzkovania,údržby,opravy,rekonštrukcie,odstránenia,modernizácie a akýchkoľvek iných stavebných úprav,elektroenergetickej stavby- 1kV prípojky pre PČS - na pozemkoch:parcely registra 'C' parc.č. 2820/71 a za týmto účelom právo vstupu,prechodu a prejazdu peši,motorovými a nemotorovými dopravnými prostriedkami,strojmi a mechanizmami cez tieto parcely oprávneným z vecného bremena a ním povereným osobám,všetko v prospech : EKOM PLUS,s.r.o., Kračanská cesta 785/41, 929 01 Dunajská Streda, IČO:32 236 403 podľa V-1624/14 -č.z.1438/14,č.z.3747/16
- 1 Vecné bremeno ' in rem' právo prechodu a prejazdu cez pozemky registra C KN parc.č. 2820/71, v prospech každodobého vlastníka pozemku registra C KN parc.č.2820/81 podľa V-4241/14 -č.z.2389/14,č.z.3747/16
- 1 Vecné bremeno IN REM právo prechodu a prejazdu cez pozemky registra C KN parc.č. 2820/71, v prospech vlastníka pozemku registra C KN parc.č.2820/23 na základe V-6120/15 -č.z.3462/15,č.z.3747/16
- 1 Vecné bremeno ' IN REM' právo vstupu a prechodu peši a právo vstupu a prejazdu motorovými vozidlami cez pozemky registra C KN parc.č.2820/71 v prospech každodobého vlastníka pozemkov registra C KN parc.č.2820/99 a 2820/102 podľa V-684/16 -č.z.940/16,č.z.3747/16
- 1 Vklad vecného bremena 'in personam' do katastra nehnuteľností, spočívajúceho v práve:
  - a) zriadenia a uloženia elektroenergetického zariadenia,
  - b) užívania, prevádzkovania, údržby, opravy, úpravy, rekonštrukcie, modernizácie a akékoľvek iné stavebné úpravy elektroenergetického zariadenia a jeho odstránenia,
  - c) vstupu, prechodu a prejazdu peši, motorovými a nemotorovými dopravnými prostriedkami, strojmi a mechanizmami oprávneným za účelom výkonu povolenej činnosti a činností uvedených v bode a) a b), v celom rozsahu k nehnuteľnosti: Pozemok registra C KN parcelné číslo 1714/2, zastavaná plocha a nádvorie o výmere 102 m<sup>2</sup> podľa geometrického plánu č.32313993-1038/2016 v prospech :Západoslovenská distribučná, a.s., IČO 36361518, Čulenova 6, 81647 BRATISLAVA, SR -podľa V-7994/2016 -č.z.4080/16
- 1 Vklad vecného bremena ,spočívajúceho v práve:
  - a) zriadenia a uloženia elektroenergetických zariadení
  - b) užívania, prevádzkovania, údržby, opravy, úpravy, rekonštrukcie, modernizácie a akékoľvek iné stavebné úpravy elektroenergetickej stavby a jej odstránenie,
  - a to v rozsahu vyznačenom v geometrickom pláne č. 35539325-267/16 k nehnuteľnostiam: pozemky registra C KN parc.č 50/1, 93, 151, 180 v prospech : Západoslovenská distribučná,a.s., IČO:36361518, Čulenova 6, 816 47, Bratislava podľa V-849/2017-č.z.880/17
- 1 Vklad vecného bremena spočívajúceho v práve zriadenia a uloženia elektroenergetických zariadení a v práve užívania, prevádzkovania, údržby, opravy, úpravy, rekonštrukcie, modernizácie a vykonania akýchkoľvek iných stavebných úprav elektroenergetickej stavby vrátane jej odstránenia v rozsahu vyznačenom v geometrickom pláne č.41335996- 320-1/2015, v práve vstupu, prechodu a prejazdu peši, motorovými a nemotorovými prostriedkami, strojmi a mechanizmami cez pozemky registra C KN parc.č.1886/2, 1886/322, v prospech : Západoslovenská distribučná,a.s., IČO:36361518, Čulenova 6, 816 47 Bratislava podľa V-6487/15 - č.z.3600/15,č.z.1291/16,č.z.3483/16,č.z.3713/16,č.z.2233/17
- 1 Vecné bremeno 'in rem' právo prechodu pešo a prejazdu motorovými vozidlami cez pozemok registra C KN parc.č.1886/322, v prospech každodobých vlastníkov pozemkov registra C KN parc.č.1886/324, 1886/393, 1886/321,1886/394 roz.stavby na parc.č.1886/393 podľa V-7312/2016-č.z.3551/16,č.z.3553/16,č.z.2233/17
- 1 Vecné bremeno ' in rem ' právo prechodu pešo a prejazdu motorovými vozidlami cez pozemky registra C KN parc.č.1886/2, 1886/322, 1886/356 v prospech každodobého vlastníka pozemkov registra C KN parc.č.1886/287, 1886/295, 1886/296, 1886/297, 1886/298, 1886/299, 1886/300, 1886/301, 1886/302, 1886/303, 1886/304, 1886/309, 1886/332, 1886/333, 1886/334, 1886/335, 1886/337, 1886/338, 1886/339, 1886/340, 1886/341, 1886/342, 1886/352, 1886/354, 1886/355, 1886/357, 1886/358, 1886/359, 1886/361 podľa V-8728/2016 -č.z.204/17,č.z.2233/17
- 1 Vecné bremeno ' in rem ' právo prechodu pešo a prejazdu motorovými vozidlami cez pozemok registra C KN parc.č.1886/2 prospech každodobého vlastníka pozemkov registra C KN parc.č.1886/310, 1886/311, 1886/312, 1886/313, 1886/314 podľa V-8728/2016 -č.z.204/17,č.z.1035/17,č.z.2233/17

**Iné údaje:**

DOM NA PARC.C.2774/2 NIE JE VLAST.USPOR.  
 LIST VL.3496  
 LIST VL. 3561  
 LIST VL.589  
 LIST VL.3251

LIST VL.3673  
LIST VL.3157  
LV-3719  
LIST VL.3559  
LIST VL.3805  
LIST VL.3431-  
LIST VL.3914  
LIST VL.3966  
LIST VL.3972  
LIST VL.3973  
LIST VL. 3977  
LIST VL. 3992  
LIST VL. 3995  
LIST VL. 4129  
LIST VL.C.3564,3572,3568,3577  
LIST VL. 4175  
LIST VL. 4183  
LIST VL. 45  
Z 4067/95 KVITANCIA NA ZAL.PRAV.C.05/210/94  
LIST VL.4222  
LIST VLASTNICTVA C 4224  
LIST VL. 4241  
LIST VL. 3218  
LIST VL. 1320  
LIST VL. 4363  
LIST VL.C.4416  
LIST VL. 4420  
Z3744/96-URCENIE SUPISNEHO CISLA C.70/1996-1059/96  
Z4522/96-PREVEDENIE G.P. C.32328435-99/1996-1100/96  
LIST VLASTNICTVA C. 4440-1102/96  
LIST VLASTNICTVA C.4441-1103/96  
Z4209/96-PREVEDENIE GEOM.PLANU  
LIST VLASTNICTVA C.4442  
LIST VL. 4460  
LIST VL. 4352  
LIST VL. 4565  
LIST VLASTNICTVA C.4573  
LIST VL. 4631  
LIST VL. 4657- 372/97  
LIST VLASTNICTVA C.4687  
LV VL. 4694  
LIST VL. 4698  
LIST VL. 4744  
LIST VL. 4755  
LIST VL. 4762  
LIST VL. 1  
LIST VL. 4837  
List vl. 4858  
List vl. 4872  
List vl.4923  
List vl. 5019  
List vl. 5026  
Z4911/98-prevedenie gp. č. 32324642-187/98

1 List vl.5108  
1 List vl. 5173  
1 List vl. 5110  
1 List.vl.3234  
1 List vl. 5206  
1 List vl. 5211  
1 V 1384/99 Kúpna zmluva  
1 List vl.5253  
1 List vl. 4667  
1 List vl. 3775,3670,3785,1323,3627,3652,3599,3638,3651,4318,5001,4800,5024,4617,  
1 List vl. 5305

- 1 List vl. 1421
- 1 List vl. 1421
- 1 List vl.č.5423 (na parc.č.1920/515-517)
- 1 List vl. 1421
- 1 List vl. 4255
- 1 List vl. 5850
- 1 List vl. 5877
- 1 List vl. 5890
- 1 List vl. 5790
- 1 List vl. 5894
- 1 List vl. 5754
- 1 List vl. 5389
- 1 List vl. 5993
- 1 List vl. 2919
- 1 list vl.3113
- 1 List vl. 3343
- 1 List vl. 6057
- 1 P1-198/02 predbežné opatrenia na súd, zdržať sa konania ,smerujúceho k podaniu návrhu na vklad vlastníckého práva k nehnuteľnostiam,zakazuje akýmkoľvek spôsobom nakladať s nehnuteľnosťami,najmä akýmkoľvek spôsobom predmetné nehnuteľnosti zaťažiť,zriadiť vecné práva k cudzej veci a vykonať úkony smerujúce k zastaveniu predmetných nehnuteľností a to parcela č.44/116,44/118.
- 1 List vl.6139
- 1 list vl. 6148
- 1 List vl. 2450
- 1 List vl. 4751
- 1 List vl. 6278
- 1 List vl. 5027
- 1 LIST VL. 6435
- 1 List vl. 6530
- 1 List vl. 6576
- 1 List vl. 6614
- 1 Nájomná zmluva v prospech : Trnavský samosprávny kraj, Starohájska 10, 917 01 Trnava, IČO:37 836 901 zo dňa 26.03.2014 na dobu určitú ,a to na 15 rokov na pozemky registra C KN parc.č.2423 -zast.pl. o výmere 227m2, 2424/1- zast.pl. o výmere 1776m2, 2424/2- zast.pl. o výmere 458m2, 2426- zast.pl. o výmere 13m2, -N-32/14 - č.z.958/14

**Poznámka:**

Bez zápisu.

*Vysvetlenie: údaje v ČASTI C:ĎARCHY bez uvedenia parcelného čísla alebo poradového čísla vlastníka alebo inej oprávnenej osoby sa týkajú všetkých nehnuteľností a všetkých vlastníkov a iných oprávnených osôb na liste vlastníctva.*

Úrad geodézie, kartografie a katastra Slovenskej republiky  
**VÝPIS Z KATASTRA NEHNUTEĽNOSTÍ**

Okres: Dunajská Streda

Vytvorené cez katastrálny portál

Obec: DUNAJSKÁ STREDA

Dátum vyhotovenia 15.08.2017

Katastrálne územie: Dunajská Streda

Čas vyhotovenia: 08:37:16

**VÝPIS Z LISTU VLASTNÍCTVA č. 6107**

ČASŤ A: MAJETKOVÁ PODSTATA

**PARCELY registra "C" evidované na katastrálnej mape**

Parcelné číslo	Výmera v m <sup>2</sup>	Druh pozemku	Spôsob využ. p.	Umiest. pozemku	Právny vzťah	Druh ch.n.
1880/316	66	Zastavané plochy a nádvoria	16	1		501
1880/317	50	Zastavané plochy a nádvoria	16	1		501
1880/399	7	Zastavané plochy a nádvoria	16	1		501

Legenda:

Spôsob využívania pozemku:

16 - Pozemok, na ktorom je postavená nebytová budova označená súpisným číslom

Druh chránenej nehnuteľnosti:

501 - Chránená vodohospodárska oblasť

Umiestnenie pozemku:

1 - Pozemok je umiestnený v zastavanom území obce

**Stavby**

Súpisné číslo	na parcele číslo	Druh stavby	Popis stavby	Druh ch.n.	Umiest. stavby
5422	1880/316	20	polyfunkčná budova		1
5423	1880/317	20	polyfunkčná budova		1
5423	1880/399	20	polyfunkčná budova		1

Legenda:

Druh stavby:

20 - Iná budova

Kód umiestnenia stavby:

1 - Stavba postavaná na zemskom povrchu

**Byty a nebytové priestory**

ČASŤ B: VLASTNÍCI A INÉ OPRÁVNENÉ OSOBY

Por. číslo Príezvisko, meno (názov), rodné priezvisko, dátum narodenia, rodné číslo (IČO) a miesto trvalého pobytu (sídlo) vlastníka

Byt

Vchod : 5423 2. p. Byt č. 1

Podiel priestoru na spoločných častiach a spoločných zariadeniach domu a spoluvlastnícky podiel k pozemku :

114 / 214

Účastník právneho vzťahu:

Vlastník

3 Csóka Pavel r. Csóka a Zuzana Csóková ;

zuzany naj

Dátum narodenia :

Dátum narodenia :

Spoluvlastnícky podiel :

1 / 1

Titul nadobudnutia V-468/08-kúpna zmluva právopl.dňa 24.01.2008

Titul nadobudnutia V-8115/07-záložná zmluva právopl.dňa 24.01.2008

Titul nadobudnutia V-4562/12-Záložná zmluva právopl.dňa 28.09.2012

Nebytový priestor

## Byty a nebytové priestory

### ČASŤ B: VLASTNÍCI A INÉ OPRAVNENÉ OSOBY

Por. číslo Priezvisko, meno (názov), rodné priezvisko, dátum narodenia, rodné číslo (IČO) a miesto trvalého pobytu (sídlo) vlastníka

Vchod : 5422 1. p. Priestor č. 1 - 1

Podiel priestoru na spoločných častiach a spoločných zariadeniach domu a spoluvlastnícky podiel k pozemku :

100 / 214

Účastník právneho vzťahu:

Vlastník

3 Csóka I

óka a Zuzana Csóková r.

Dátum narodenia :

Dátum narodenia :

Spoluvlastnícky podiel :

1 / 1

Titul nadobudnutia V-468/08-kúpna zmluva právopł.dňa 24.01.2008

Titul nadobudnutia V-8115/07-záložná zmluva právopł.dňa 24.01.2008

Titul nadobudnutia V-4562/12-Záložná zmluva právopł.dňa 28.09.2012

Legenda:

Druh nebytového priestoru:

1 - Zariadenie obchodu

Tituly nadobudnutia LV:

Rozhodnutie o určení s.č.-Z2074/07

Rozhodnutie o určení s.č.-Z2075/07

### ČASŤ C: ĽARCHY

Por.č.:

- 3 Záložné právo v prospech Tatra banky, a.s. Bratislava podľa V-8115/07 zo dňa 24.01.2008 na: byt č.1,2.p., adresa: Istvána Gyurcsóa, Dunajská Streda, v polyfunkčnej budove súp.č.5422, postavenej na pozemku parc.č.1880/316 a súp.č.5423, postavenej na pozemkoch parc.č.1880/317 a parc.č.1880/399 a podiel na spoločných častiach a spoločných zariadeniach domu súp.č.5422 a súp.č.5423 a spoluvlastn. podiel k pozemkom parc.č.1880/316,1880/317,1880/399 o veľkosti 114/214, nebytový priestor č.1-1,1.p., adresa: Istvána Gyurcsóa, Dunajská Streda, v polyfunkčnej budove súp.č.5422, postavenej na pozemku parc.č.1880/316 a súp.č.5423, postavenej na pozemkoch parc.č.1880/317,1880/399 a podiel na spoločných častiach a spoločných zariadeniach domu súp.č.5422 a súp.č.5423, a spoluvlastnícky podiel k pozemkom parc.č.1880/316,1880/317,1880/399 o veľkosti 100/214.
- 3 Záložné právo na byt č.1/II. a na nebyt.pr.č.1/II. v prospech Tatra banky, a.s., Hodžovo nám.3, 811 06 Bratislava 1, IČO:00 686 930 podľa V-4562/12 -2200/12

Iné údaje:

- 3 R-277/17 Zmena osobných údajov - č.z. 706/17

Poznámka:

Bez zápisu.

Informatívny výpis

2/2

Údaje platné k: 14.08.2017 18:00



Úrad geodézie, kartografie a katastra Slovenskej republiky  
**VÝPIS Z KATASTRA NEHNUTEĽNOSTÍ**

Okres: **Dunajská Streda**  
Obec: **DUNAJSKÁ STREDA**  
Katastrálne územie: **Dunajská Streda**

Vytvorené cez katastrálny portál

Dátum vyhotovenia **15.08.2017**  
Čas vyhotovenia: **08:41:01**

**VÝPIS Z LISTU VLASTNÍCTVA č. 6068**

**ČASŤ A: MAJETKOVÁ PODSTATA**

**PARCELY registra "C" evidované na katastrálnej mape**

Parcelné číslo	Výmera v m2	Druh pozemku	Spôsob využ. p.	Umiest. pozemku	Právny vzťah	Druh ch.n.
1880/318	57	Zastavané plochy a nádvoria	16	1		, 501

**Legenda:**

Spôsob využívania pozemku:

16 - Pozemok, na ktorom je postavená nebytová budova označená súpisným číslom

Druh chránenej nehnuteľnosti:

501 - Chránená vodohospodárska oblasť

Umiestnenie pozemku:

1 - Pozemok je umiestnený v zastavanom území obce

**Stavby**

Súpisné číslo	na parcele číslo	Druh stavby	Popis stavby	Druh ch.n.	Umiest. stavby
5424	1880/318	20	obchodná jednotka a byt		1

**Legenda:**

Druh stavby:

20 - Iná budova

Kód umiestnenia stavby:

1 - Stavba postavaná na zemskom povrchu

**ČASŤ B: VLASTNÍCI A INÉ OPRÁVNENÉ OSOBY**

**Por. číslo** **Priezvisko, meno (názov), rodné priezvisko, dátum narodenia, rodné číslo (IČO) a miesto trvalého pobytu (sídlo) vlastníka** **Spolu vlastnícky podiel**

Účastník právneho vzťahu:	<b>Vlastník</b>	
1	<b>Pálffy Ladislav a Edlta Pálffyová</b>	<b>1 / 1</b>

**Dátum narodenia :**

**Dátum narodenia :**

**Titul nadobudnutia** **V 2850/02 Kúpa**

**Titul nadobudnutia** **Rozhodnutie o určení s.č. - Z4853/07-v.z.2001/2007**

**ČASŤ C: ŤARCHY**

**Bez zápisu.**

**Iné údaje:**

**Bez zápisu.**

**Poznámka:**

**Bez zápisu.**

Úrad geodézie, kartografie a katastra Slovenskej republiky  
**VÝPIS Z KATASTRA NEHNUTEĽNOSTÍ**

Okres: **Dunajská Streda**

Vytvorené cez katastrálny portál

Obec: **DUNAJSKÁ STREDA**

Dátum vyhotovenia **15.08.2017**

Katastrálne územie: **Dunajská Streda**

Čas vyhotovenia: **08:41:39**

**VÝPIS Z LISTU VLASTNÍCTVA č. 6064**

**ČASŤ A: MAJETKOVÁ PODSTATA**

**PARCELY registra "C" evidované na katastrálnej mape**

Parcelné číslo	Výmera v m2	Druh pozemku	Spôsob využ. p.	Umiest. pozemku	Právny vzťah	Druh ch.n.
1880/319	57	Zastavané plochy a nádvoria	16	1		, 501

Legenda:

Spôsob využívania pozemku:

16 - Pozemok, na ktorom je postavená nebytová budova označená súpisným číslom

Druh chránenej nehnuteľnosti:

501 - Chránená vodohospodárska oblasť

Umiestnenie pozemku:

1 - Pozemok je umiestnený v zastavanom území obce

**Stavby**

Súpisné číslo	na parcele číslo	Druh stavby	Popis stavby	Druh ch.n.	Umiest. stavby
5425	1880/319	20	obchodnú jednotku		1

Legenda:

Druh stavby:

20 - Iná budova

Kód umiestnenia stavby:

1 - Stavba postavaná na zemskom povrchu

**ČASŤ B: VLASTNÍCI A INÉ OPRÁVNENÉ OSOBY**

Por. číslo Priezvisko, meno (názov), rodné priezvisko, dátum narodenia, rodné číslo (IČO) a Spoluovlastnícky podiel miesto trvalého pobytu (sídlo) vlastníka

Účastník právneho vzťahu: **Vlastník**

1 **Kucsora Norbert Dunajská Streda, . .**

1 / 1

Dátum narodenia :

Titul nadobudnutia **V-2711/02 Kúpa**

Tituly nadobudnutia LV:

Z 4752/04 Rozhodnutie č. 200/2004

**ČASŤ C: ĽARCHY**

Bez zápisu.

Iné údaje:

Bez zápisu.

Poznámka:

Bez zápisu.

Informatívny výpis

1/1

Údaje platné k: **14.08.2017 18:00**

Úrad geodézie, kartografie a katastra Slovenskej republiky  
**VÝPIS Z KATASTRA NEHNUTEĽNOSTÍ**

Okres: Dunajská Streda  
Obec: **DUNAJSKÁ STREDA**  
Katastrálne územie: **Dunajská Streda**

Vytvorené cez katastrálny portál

Dátum vyhotovenia **15.08.2017**  
Čas vyhotovenia: **08:43:02**

**VÝPIS Z LISTU VLASTNÍCTVA č. 6062**

**ČASŤ A: MAJETKOVÁ PODSTATA**

**PARCELY registra "C" evidované na katastrálnej mape**

Parcelné číslo	Výmera v m2	Druh pozemku	Spôsob využ. p.	Umiest. pozemku	Právny vzťah	Druh ch.n.
1880/320	55	Zastavané plochy a nádvoría	16	1		, 501
1880/321	81	Zastavané plochy a nádvoría	16	1		, 501
4028/ 73	259	Orná pôda	1	1		, 501
4028/127	56	Zastavané plochy a nádvoría	15	1		, 501

Legenda:

Spôsob využívania pozemku:

15 - Pozemok, na ktorom je postavená bytová budova označená súpisným číslom

1 - Pozemok využívaný pre rastlinnú výrobu, na ktorom sa pestujú obilniny, okopaniny, krmoviny, technické plodiny, zelenina a iné poľnohospodárske plodiny alebo pozemok dočasne nevyužívaný pre rastlinnú výrobu

16 - Pozemok, na ktorom je postavená nebytová budova označená súpisným číslom

Druh chránenej nehnuteľnosti:

501 - Chránená vodohospodárska oblasť

Umiestnenie pozemku:

1 - Pozemok je umiestnený v zastavanom území obce

**Stavby**

Súpisné číslo	na parcele číslo	Druh stavby	Popis stavby	Druh ch.n.	Umiest. stavby
5427	1880/320	20	polyfunkčný dom		1
5427	1880/321	20	polyfunkčný dom		1
5753	4028/127	10	Rodinný dom		1

Legenda:

Druh stavby:

20 - Iná budova

10 - Rodinný dom

Kód umiestnenia stavby:

1 - Stavba postavaná na zemskom povrchu

**Byty a nebytové priestory**

**ČASŤ B: VLASTNÍCI A INÉ OPRÁVNENÉ OSOBY**

**Por. číslo Priezvisko, meno (názov), rodné priezvisko, dátum narodenia, rodné číslo (IČO) a miesto trvalého pobytu (sídlo) vlastníka**

**Byt**

**Vchod : 1 2. p. Byt č. 1**

**Podiel priestoru na spoločných častiach a spoločných zariadeniach domu a spoluvlastnícky podiel k pozemku :**

**121 / 242**

Účastník právneho vzťahu: **Vlastník**

**1 Antal Karol r. Antal, Mgr. a Csilla Antal r.**

**129**

**Dátum narodenia :**

**Dátum narodenia :**

**Spoluvlastnícky podiel :**

**1 / 1**

**Titul nadobudnutia V-2709/02 Kúpa**

## Byty a nebytové priestory

### ČASŤ B: VLASTNÍCI A INÉ OPRÁVNENÉ OSOBY

Por. číslo Príezvisko, meno (názov), rodné priezvisko, dátum narodenia, rodné číslo (IČO) a miesto trvalého pobytu (sídlo) vlastníka

Vchod : 1 2. p. Byt č. 1  
1 Antal Karol r. Antal, Mgr. a Csilla Antal 929

Dátum narodenia : Dátum narodenia :  
Spoluvlastnícky podiel : 1 / 1

Titul nadobudnutia V 6743/06 Kúpna zmluva č. 002 právoplatná dňa 20.12.2006  
Titul nadobudnutia Z 2463/07 zápis polyfunkčného domu ,Rozhodnutie č. 36/2007  
Titul nadobudnutia V-3571/07-Záložná zmluva  
Titul nadobudnutia Z-6671/11-Rozhodnutie o urč.súp.číslo,prevedenie GPč.35021934-82/2010  
Titul nadobudnutia V-8248/15-Záložná zmluva,vklad povolený dňa 13.01.2016 -č.z.142/16  
Titul nadobudnutia V-3014/16-Kúpna zmluva,vklad povolený dňa 01.06.2016,prev.Gpč.32313993-1011/2016 -  
č.z.1806/16  
Titul nadobudnutia Z-5675/16-Prevedenie Gpč.32313993-1036/2016 -č.z.3411/16

### Nebytový priestor

Vchod : 1 1. p. Priestor č. 1 - 1

Podiel priestoru na spoločných častiach a spoločných zariadeniach domu a spoluvlastnícky podiel k pozemku : 121 / 242

Účastník právneho vzťahu: Vlastník  
1 Antal Karol r. Antal, Mgr. a Csilla Antal

Dátum narodenia : Dátum narodenia :  
Spoluvlastnícky podiel : 1 / 1

Titul nadobudnutia V-2709/02 Kúpa  
Titul nadobudnutia V 6743/06 Kúpna zmluva č. 002 právoplatná dňa 20.12.2006  
Titul nadobudnutia Z 2463/07 zápis polyfunkčného domu ,Rozhodnutie č. 36/2007  
Titul nadobudnutia V-3571/07-Záložná zmluva  
Titul nadobudnutia Z-6671/11-Rozhodnutie o urč.súp.číslo,prevedenie GPč.35021934-82/2010  
Titul nadobudnutia V-8248/15-Záložná zmluva,vklad povolený dňa 13.01.2016 -č.z.142/16  
Titul nadobudnutia V-3014/16-Kúpna zmluva,vklad povolený dňa 01.06.2016,prev.Gpč.32313993-1011/2016 -  
č.z.1806/16  
Titul nadobudnutia Z-5675/16-Prevedenie Gpč.32313993-1036/2016 -č.z.3411/16

Legenda:

Druh nebytového priestoru:

1 - Zariadenie obchodu

Tituly nadobudnutia LV:

Z-3048/06-rozhodnutie o urč.súp.číslo

### ČASŤ C: ŤARCHY

Por.č.:

- 1 Záložné právo v prospech Štátneho fondu rozvoja bývania,Lamačská 8,833 04 Bratislava 37,IČO:31 749 542 na byt č.1/I.vchod č.1 polyfunkčného domu s.č.5427 postaveného na parc.č.1880/321 a 1880/320,a na pozemok:parc.č.1880/321, a parc.č.1880/320, -V-3571/07-v.z.1069/07,č.z.3411/16
- 1 Záložné právo v prospech Tatra banky,a.s.,Bratislava podľa V-8248/15 zo dňa 13.01.2016 na byt č.1,2.p.,vchod: 1,adresa: Istvána Gyurcsóa 1, Dunajská Streda, v polyfunkčnom dome súp.č.5427, na pozemkoch parc.č.1880/320, 1880/321 a v rodinnom dome súp.č.5753 na pozemku parc.č.4028/127 a podiel na spoločných zariadeniach domu súp.č.5427, 5753 o veľkosti 121/242, spoluvlastnícky podiel o veľkosti 121/242 k pozemkom Parcela registra 'C' parc.č.4028/127, 1880/320, 4028/73, 1880/321, prislúchajúci k bytu.

Iné údaje:

- 1 R-1530/15-zmena trv.bydliska -č.z.4153/15

Poznámka:

Bez zápisu.



Úrad geodézie, kartografie a katastra Slovenskej republiky  
**VÝPIS Z KATASTRA NEHNUTEĽNOSTÍ**

Okres: Dunajská Streda  
Obec: DUNAJSKÁ STREDA  
Katastrálne územie: Dunajská Streda

Vytvorené cez katastrálny portál

Dátum vyhotovenia 15.08.2017  
Čas vyhotovenia: 08:45:33

**VÝPIS Z LISTU VLASTNÍCTVA č. 6065**

ČASŤ A: MAJETKOVÁ PODSTATA

**PARCELY registra "C" evidované na katastrálnej mape**

Parcelné číslo	Výmera v m2	Druh pozemku	Spôsob využ. p.	Umiest. pozemku	Právny vzťah	Druh ch.n.
1880/322	55	Zastavané plochy a nádvoría	16	1		, 501

Legenda:

Spôsob využívania pozemku:

16 - Pozemok, na ktorom je postavená nebytová budova označená súpisným číslom

Druh chránenej nehnuteľnosti:

501 - Chránená vodohospodárska oblasť

Umiestnenie pozemku:

1 - Pozemok je umiestnený v zastavanom území obce

**Stavby**

Súpisné číslo	na parcele číslo	Druh stavby	Popis stavby	Druh ch.n.	Umiest. stavby
5428	1880/322	13	predajnu jednotku		1

Legenda:

Druh stavby:

13 - Budova ubytovacieho zariadenia

Kód umiestnenia stavby:

1 - Stavba postavaná na zemskom povrchu

**ČASŤ B: VLASTNÍCI A INÉ OPRÁVNENÉ OSOBY**

Por. číslo Priezvisko, meno (názov), rodné priezvisko, dátum narodenia, rodné číslo (IČO) a Spoluovlastnícky podiel miesto trvalého pobytu (sídlo) vlastníka

Účastník právneho vzťahu: Vlastník  
1 Záhorec Pavol r. Záhorec, 1 / 2  
Dátum narodenia :

Titul nadobudnutia V-1973/11-Darovacia zmluva právoplatná dňa 25.05.2011

Účastník právneho vzťahu: Vlastník  
2 Záhorcová Miriam r. Záhorcová, 1 / 2  
PSČ 929 01, SR  
Dátum narodenia :

Titul nadobudnutia V 242/07 darovacia zmluva, právoplatná dňa 25.01.2007

**ČASŤ C: ŤARCHY**

Bez zápisu.

Iné údaje:

Bez zápisu.

Poznámka:

Bez zápisu.

Úrad geodézie, kartografie a katastra Slovenskej republiky  
**VÝPIS Z KATASTRA NEHNUTEL'NOSTÍ**

Okres: Dunajská Streda

Vytvorené cez katastrálny portál

Obec: DUNAJSKÁ STREDA

Dátum vyhotovenia 15.08.2017

Katastrálne územie: Dunajská Streda

Čas vyhotovenia: 08:44:03

**VÝPIS Z LISTU VLASTNÍCTVA č. 6063**

ČASŤ A: MAJETKOVÁ PODSTATA

PARCELY registra "C" evidované na katastrálnej mape

Parcelné číslo	Výmera v m <sup>2</sup>	Druh pozemku	Spôsob využ. p.	Umest. pozemku	Právny vzťah	Druh ch.n.
1876/12	19	Zastavané plochy a nádvorí	16	1		501
1876/212	19	Zastavané plochy a nádvorí	16	1		501
1880/323	59	Zastavané plochy a nádvorí	16	1		501

Legenda:

Spôsob využívania pozemku:

16 - Pozemok, na ktorom je postavená nebytová budova označená súpisným číslom

Druh chránenej nehnuteľnosti:

501 - Chránená vodohospodárska oblasť

Umiestnenie pozemku:

1 - Pozemok je umiestnený v zastavanom území obce

**Stavby**

Súpisné číslo	na parcele číslo	Druh stavby	Popis stavby	Druh ch.n.	Umest. stavby
2862	1876/12	7	garáž		1
5303	1876/212	7	autogaráž		1
5429	1880/323	14	obchodná jednotka		1

Legenda:

Druh stavby:

7 - Samostatne stojaca garáž

14 - Budova obchodu a služieb

Kód umiestnenia stavby:

1 - Stavba postavaná na zemskom povrchu

ČASŤ B: VLASTNÍCI A INÉ OPRÁVNENÉ OSOBY

Por. číslo Priezvisko, meno (názov), rodné priezvisko, dátum narodenia, rodné číslo (IČO) a Spoluvlastnícky podiel miesto trvalého pobytu (sídlo) vlastníka

Účastník právneho vzťahu:	Vlastník	
1	Szokolová Alžbeta r. Kolečányiová, TRILATA, MATASROVCE 002, 282	1 / 1

Dátum narodenia :

Titul nadobudnutia V-2710/02 Kúpa

Titul nadobudnutia V 2411/03 Kúpa

Titul nadobudnutia V5396/03-kúpa

Titul nadobudnutia V5397/03-kúpa

Titul nadobudnutia Z-4760/2017 oznámenie o určení súpisného čísla - č.z.1956/2017

ČASŤ C: ĽARCHY

Bez zápisu.

Iné údaje:

1 R-262/16 Zmena osobných údajov,-č.z.389/16.



**Poznámka:**  
Bez zápisu.

---

**Informatívny výpis**

2/2

Údaje platné k: **14.08.2017 18:00**

Úrad geodézie, kartografie a katastra Slovenskej republiky  
**VÝPIS Z KATASTRA NEHNUTEĽNOSTÍ**

Okres: **Dunajská Streda**  
Obec: **DUNAJSKÁ STREDA**  
Katastrálne územie: **Dunajská Streda**

Vytvorené cez katastrálny portál

Dátum vyhotovenia **15.08.2017**  
Čas vyhotovenia: **08:52:09**

**VÝPIS Z LISTU VLASTNÍCTVA č. 7600**

**ČASŤ A: MAJETKOVÁ PODSTATA**

**PARCELY registra "C" evidované na katastrálnej mape**

Parcelné číslo	Výmera v m2	Druh pozemku	Spôsob využ. p.	Umiest. pozemku	Právny vzťah	Druh ch.n.
1880/324	59	Zastavané plochy a nádvoria	16	1		, 501

Legenda:

Spôsob využívania pozemku:

16 - Pozemok, na ktorom je postavená nebytová budova označená súpisným číslom

Druh chránenej nehnuteľnosti:

501 - Chránená vodohospodárska oblasť

Umiestnenie pozemku:

1 - Pozemok je umiestnený v zastavanom území obce

**Stavby**

Súpisné číslo	na parcele číslo	Druh stavby	Popis stavby	Druh ch.n.	Umiest. stavby
5430	1880/324	20	obch.jedn.		1

Legenda:

Druh stavby:

20 - Iná budova

Kód umiestnenia stavby:

1 - Stavba postavaná na zemskom povrchu

**Byty a nebytové priestory**

**ČASŤ B: VLASTNÍCI A INÉ OPRÁVNENÉ OSOBY**

Por. číslo Priezvisko, meno (názov), rodné priezvisko, dátum narodenia, rodné číslo (IČO) a miesto trvalého pobytu (sídlo) vlastníka

**Nebytový priestor**

Vchod : 1 1. p. Priestor č. 1 - 1

Podiel priestoru na spoločných častiach a spoločných zariadeniach domu a spoluvlastnícky podiel k pozemku : 50 / 100

Účastník právneho vzťahu: Vlastník

1 Tóth Tibor r. Tóth a Helena Tóthová r

Dátum narodenia :

Dátum narodenia :

Spoluvlastnícky podiel : 1 / 1

Titul nadobudnutia V 2938/02-Kúpa, Z 5389/06 - určenle súpisného čísla, Z 8738/13 žiadosť o rozpis nebyt.priest. - 3194/13

Vchod : 1 2. p. Priestor č. 1 - 2

Podiel priestoru na spoločných častiach a spoločných zariadeniach domu a spoluvlastnícky podiel k pozemku : 50 / 100

Účastník právneho vzťahu: Vlastník

2 Varga Vojtech r. Varga

Dátum narodenia :

Spoluvlastnícky podiel : 1 / 2

Titul nadobudnutia V 7899/13 kúpna zmluva vklad povolený zo dňa 31.1.2014 - 381/14

---

**Byty a nebytové priestory**

**ČASŤ B: VLASTNÍCI A INÉ OPRÁVNENÉ OSOBY**

**Por. číslo Priezvisko, meno (názov), rodné priezvisko, dátum narodenia, rodné číslo (IČO) a miesto trvalého pobytu (sídlo) vlastníka**

**Vchod : 1 2. p. Priestor č. 1 - 2**

**Účastník právneho vzťahu: Vlastník**

**3 Szokolová Alžbeta r. I**

**Dátum narodenia :**

**Spoluvlastnícky podiel : 1 / 2**

**Titul nadobudnutia V 7899/13 kúpna zmluva vklad povolený zo dňa 31.1.2014 - 381/14**

**Legenda:**

**Druh nebytového priestoru:**

**1 - Zariadenie obchodu**

---

**ČASŤ C: ŤARCHY**

**Bez zápisu.**

**Iné údaje:**

**Bez zápisu.**

**Poznámka:**

**Bez zápisu.**

Úrad geodézie, kartografie a katastra Slovenskej republiky  
**VÝPIS Z KATASTRA NEHNUTEĽNOSTÍ**

Okres: **Dunajská Streda**

Vytvorené cez katastrálny portál

Obec: **DUNAJSKÁ STREDA**

Dátum vyhotovenia **15.08.2017**

Katastrálne územie: **Dunajská Streda**

Čas vyhotovenia: **08:52:36**

**VÝPIS Z LISTU VLASTNÍCTVA č. 6604**

ČASŤ A: MAJETKOVÁ PODSTATA

**PARCELY registra "C" evidované na katastrálnej mape**

Parcelné číslo	Výmera v m2	Druh pozemku	Spôsob využ. p.	Umiest. pozemku	Právny vzťah	Druh ch.n.
1880/325	55	Zastavané plochy a nádvoria	16	1		501

Legenda:

Spôsob využívania pozemku:

16 - Pozemok, na ktorom je postavená nebytová budova označená súpisným číslom

Druh chránenej nehnuteľnosti:

501 - Chránená vodohospodárska oblasť

Umiestnenie pozemku:

1 - Pozemok je umiestnený v zastavanom území obce

**Stavby**

Súpisné číslo	na parcele číslo	Druh stavby	Popis stavby	Druh ch.n.	Umiest. stavby
5431	1880/325	20	obchodná jednotka s kanceláriou		1

Legenda:

Druh stavby:

20 - Iná budova

Kód umiestnenia stavby:

1 - Stavba postavaná na zemskom povrchu

**ČASŤ B: VLASTNÍCI A INÉ OPRÁVNENÉ OSOBY**

Por. číslo Príezvisko, meno (názov), rodné priezvisko, dátum narodenia, rodné číslo (IČO) a Spoluvlastnícky podiel miesto trvalého pobytu (sídlo) vlastníka

Účastník právneho vzťahu:	Vlastník			
2	Tlapa Juraj r. Tlapa, Ing., ž			1 / 2
Dátum narodenia :				
Titul nadobudnutia	Z 6082/07 Kvítancia na V 2017/07 - 2445/07			
Titul nadobudnutia	V 7937/07 Kúpna zmluva právopł.dňa 3.12.2007 - 2446/07			
Účastník právneho vzťahu:	Vlastník			
3	Ňukovič Emil r. Ňukovič, !			1 / 2
Dátum narodenia :				
Titul nadobudnutia	V 7937/07 Kúpna zmluva právopł.dňa 3.12.2007 - 2446/07			

**ČASŤ C: ĽARCHY**

Bez zápisu.

Iné údaje:

Bez zápisu.

Poznámka:

Bez zápisu.

Úrad geodézie, kartografie a katastra Slovenskej republiky  
**VÝPIS Z KATASTRA NEHNUTEĽNOSTÍ**

Okres: Dunajská Streda

Vytvorené cez katastrálny portál

Obec: DUNAJSKÁ STREDA

Dátum vyhotovenia 15.08.2017

Katastrálne územie: Dunajská Streda

Čas vyhotovenia: 08:53:42

**VÝPIS Z LISTU VLASTNÍCTVA č. 6345**

ČASŤ A: MAJETKOVÁ PODSTATA

**PARCELY registra "C" evidované na katastrálnej mape**

Parcelné číslo	Výmera v m2	Druh pozemku	Spôsob využ. p.	Umiest. pozemku	Právny vzťah	Druh ch.n.
1880/326	57	Zastavané plochy a nádvoría	16	1		501

Legenda:

Spôsob využívania pozemku:

16 - Pozemok, na ktorom je postavená nebytová budova označená súpisným číslom

Druh chránenej nehnuteľnosti:

501 - Chránená vodohospodárska oblasť

Umiestnenie pozemku:

1 - Pozemok je umiestnený v zastavanom území obce

**Stavby**

Súpisné číslo	na parcele číslo	Druh stavby	Popis stavby	Druh ch.n.	Umiest. stavby
5432	1880/326	14	obchod.jedn. s kanc.		1

Legenda:

Druh stavby:

14 - Budova obchodu a služieb

Kód umiestnenia stavby:

1 - Stavba postavaná na zemskom povrchu

**ČASŤ B: VLASTNÍCI A INÉ OPRÁVNENÉ OSOBY**

Por. číslo Priezvisko, meno (názov), rodné priezvisko, dátum narodenia, rodné číslo (IČO) a Spoluvlastnícky podiel  
miesto trvalého pobytu (sídlo) vlastníka

Účastník právneho vzťahu:	Vlastník		
3	Nagy Renáta r. Nagyová, SR	PSČ 929 01,	1 / 1
Dátum narodenia :	11.12.1978		
Titúl nadobudnutia	V 3561/06 Kúpna zmluva právoplatná dňa 09.08.2006		

**ČASŤ C: ŤARCHY**

Bez zápisu.

Iné údaje:

Bez zápisu.

Poznámka:

Bez zápisu.

Informatívny výpis

1/1

Údaje platné k: 14.08.2017 18:00

Úrad geodézie, kartografie a katastra Slovenskej republiky  
**VÝPIS Z KATASTRA NEHNUTEĽNOSTÍ**

Okres: **Dunajská Streda**

Vytvorené cez katastrálny portál

Obec: **DUNAJSKÁ STREDA**

Dátum vyhotovenia **15.08.2017**

Katastrálne územie: **Dunajská Streda**

Čas vyhotovenia: **08:54:01**

**VÝPIS Z LISTU VLASTNÍCTVA č. 6060**

**ČASŤ A: MAJETKOVÁ PODSTATA**

**PARCELY registra "C" evidované na katastrálnej mape**

Parcelné číslo	Výmera v m2	Druh pozemku	Spôsob využ. p.	Umiest. pozemku	Právny vzťah	Druh ch.n.
1880/327	55	Zastavané plochy a nádvoría	16	1		501

Legenda:

Spôsob využívania pozemku:

16 - Pozemok, na ktorom je postavená nebytová budova označená súpisným číslom

Druh chránenej nehnuteľnosti:

501 - Chránená vodohospodárska oblasť

Umiestnenie pozemku:

1 - Pozemok je umiestnený v zastavanom území obce

**Stavby**

Súpisné číslo	na parcele číslo	Druh stavby	Popis stavby	Druh ch.n.	Umiest. stavby
5433	1880/327	14	polyf.dom-obchod		1

Legenda:

Druh stavby:

14 - Budova obchodu a služieb

Kód umiestnenia stavby:

1 - Stavba postavaná na zemskom povrchu

**ČASŤ B: VLASTNÍCI A INÉ OPRÁVNENÉ OSOBY**

**Por. číslo** **Priezvisko, meno (názov), rodné priezvisko, dátum narodenia, rodné číslo (IČO) a** **Spoluvlastnícky podiel**  
**miesto trvalého pobytu (sídlo) vlastníka**

Účastník právneho vzťahu:	Vlastník			
1	Valacsay Tomáš r. Valacsay, F			1 / 1

Dátum narodenia :

Titul nadobudnutia V-5838/07-Kúpna zmluva právopl.dňa 18.09.2007

Titul nadobudnutia Z-1849/09-Rozhodnutie o urč.súp.čísla

**ČASŤ C: ĽARCHY**

Bez zápisu.

Iné údaje:

Bez zápisu.

Poznámka:

Bez zápisu.

Úrad geodézie, kartografie a katastra Slovenskej republiky  
**VÝPIS Z KATASTRA NEHNUTEĽNOSTÍ**

Okres: **Dunajská Streda**

Vytvorené cez katastrálny portál

Obec: **DUNAJSKÁ STREDA**

Dátum vyhotovenia **15.08.2017**

Katastrálne územie: **Dunajská Streda**

Čas vyhotovenia: **08:55:44**

**VÝPIS Z LISTU VLASTNÍCTVA č. 6070**

ČASŤ A: MAJETKOVÁ PODSTATA

**PARCELY registra "C" evidované na katastrálnej mape**

Parcelné číslo	Výmera v m2	Druh pozemku	Spôsob využ. p.	Umiest. pozemku	Právny vzťah	Druh ch.n.
1880/328	57	Zastavané plochy a nádvorí	16	1		, 501

Právny vzťah k stavbe evidovanej na pozemku 1880/328 je evidovaný na liste vlastníctva číslo 7489.

Legenda:

Spôsob využívania pozemku:

16 - Pozemok, na ktorom je postavená nebytová budova označená súpisným číslom

Druh chránenej nehnuteľnosti:

501 - Chránená vodohospodárska oblasť

Umiestnenie pozemku:

1 - Pozemok je umiestnený v zastavanom území obce

ČASŤ B: VLASTNÍCI A INÉ OPRÁVNENÉ OSOBY

Por. číslo Príezvisko, meno (názov), rodné príezvisko, dátum narodenia, rodné číslo (IČO) a Spoluvlastnícky podiel  
miesto trvalého pobytu (sídlo) vlastníka

Účastník právneho vzťahu:	Vlastník	
1 Bogyai Jozef		1 / 1
Dátum narodenia :		
Titúl nadobudnutia	V-2852/02 Kupa	

ČASŤ C: ŤARCHY

Bez zápisu.

Iné údaje:

Bez zápisu.

Poznámka:

Bez zápisu.

Informatívny výpis

1/1

Údaje platné k: **14.08.2017 18:00**



Úrad geodézie, kartografie a katastra Slovenskej republiky  
**VÝPIS Z KATASTRA NEHNUTEĽNOSTÍ**

Okres: Dunajská Streda

Vytvorené cez katastrálny portál

Obec: DUNAJSKÁ STREDA

Dátum vyhotovenia 15.08.2017

Katastrálne územie: Dunajská Streda

Čas vyhotovenia: 08:56:02

**VÝPIS Z LISTU VLASTNÍCTVA č. 32**

ČASŤ A: MAJETKOVÁ PODSTATA

**PARCELY registra "C" evidované na katastrálnej mape**

Parcelné číslo	Výmera v m2	Druh pozemku	Spôsob využ. p.	Umiest. pozemku	Právny vzťah	Druh ch.n.
1880/329	57	Ostatné plochy	29	1		, 501
2210	127	Zastavané plochy a nádvoría	17	1		, 501

Legenda:

Spôsob využívania pozemku:

29 - Pozemok, na ktorom je okrasná záhrada, uličná a sídlisková zeleň, park a iná funkčná zeleň a lesný pozemok na rekreačné a poľovnícke využitie

17 - Pozemok, na ktorom je postavená budova bez označenia súpisným číslom

Druh chránenej nehnuteľnosti:

501 - Chránená vodohospodárska oblasť

Umiestnenie pozemku:

1 - Pozemok je umiestnený v zastavanom území obce

**Stavby**

Súpisné číslo	na parcele číslo	Druh stavby	Popis stavby	Druh ch.n.	Umiest. stavby
	2210	7	GARAZ		1

Legenda:

Druh stavby:

7 - Samostatne stojaca garáž

Kód umiestnenia stavby:

1 - Stavba postavaná na zemskom povrchu

**ČASŤ B: VLASTNÍCI A INÉ OPRÁVNENÉ OSOBY**

Por. číslo Priezvisko, meno (názov), rodné priezvisko, dátum narodenia, rodné číslo (IČO) a Spoluvlastnícky podiel miesto trvalého pobytu (sídlo) vlastníka

Účastník právneho vzťahu:

Vlastník

1 Katona Ján r. Katona, I  
SR

1 / 1

Dátum narodenia :

Titúl nadobudnutia

V 2339/97 DAROVANIE

Titúl nadobudnutia

V-2851/02 Kúpa

**ČASŤ C: ŤARCHY**

Bez zápisu.

Iné údaje:

Bez zápisu.

Poznámka:

Bez zápisu.

Úrad geodézie, kartografie a katastra Slovenskej republiky  
**VÝPIS Z KATASTRA NEHNUTEĽNOSTÍ**

Okres: **Dunajská Streda**

Vytvorené cez katastrálny portál

Obec: **DUNAJSKÁ STREDA**

Dátum vyhotovenia **15.08.2017**

Katastrálne územie: **Dunajská Streda**

Čas vyhotovenia: **08:57:46**

**VÝPIS Z LISTU VLASTNÍCTVA č. 6066**

ČASŤ A: MAJETKOVÁ PODSTATA

**PARCELY registra "C" evidované na katastrálnej mape**

Parcelné číslo	Výmera v m2	Druh pozemku	Spôsob využ. p.	Umiest. pozemku	Právny vzťah	Druh ch.n.
1785/ 99	44	Zastavané plochy a nádvoria	18	1		, 501
1880/330	63	Zastavané plochy a nádvoria	16	1		, 501

Legenda:

Spôsob využívania pozemku:

18 - Pozemok, na ktorom je dvor

16 - Pozemok, na ktorom je postavená nebytová budova označená súpisným číslom

Druh chránenej nehnuteľnosti:

501 - Chránená vodohospodárska oblasť

Umiestnenie pozemku:

1 - Pozemok je umiestnený v zastavanom území obce

**Stavby**

Súpisné číslo	na parcele číslo	Druh stavby	Popis stavby	Druh ch.n.	Umiest. stavby
5435	1880/330	14	Kaviareň CAFFÉ 'NERO'		1

Legenda:

Druh stavby:

14 - Budova obchodu a služieb

Kód umiestnenia stavby:

1 - Stavba postavaná na zemskom povrchu

ČASŤ B: VLASTNÍCI A INÉ OPRÁVNENÉ OSOBY

Por. číslo Priezvisko, meno (názov), rodné priezvisko, dátum narodenia, rodné číslo (IČO) a Spoluvlastnícky podiel miesto trvalého pobytu (sídlo) vlastníka

Účastník právneho vzťahu:	Vlastník	
1	Andicsová Irena Mgr.	1 / 1

Dátum narodenia :

Titul nadobudnutia	V 2733/02 kupa
Titul nadobudnutia	Z 4586/06 Rozhodnutie č. 93/2006
Titul nadobudnutia	V-4795/17-Kúpna zmluva, vklad povolený dňa 20.07.2017, prev.Gpč.35021934-81/2017-č.z.2311/17

ČASŤ C: ĎARCHY

Bez zápisu.

Iné údaje:

Bez zápisu.

Poznámka:

Bez zápisu.