

Úrad geodézie, kartografie a katastra Slovenskej republiky

Informatívna kópia z mapy


Vytvorené cez katastrálny portál

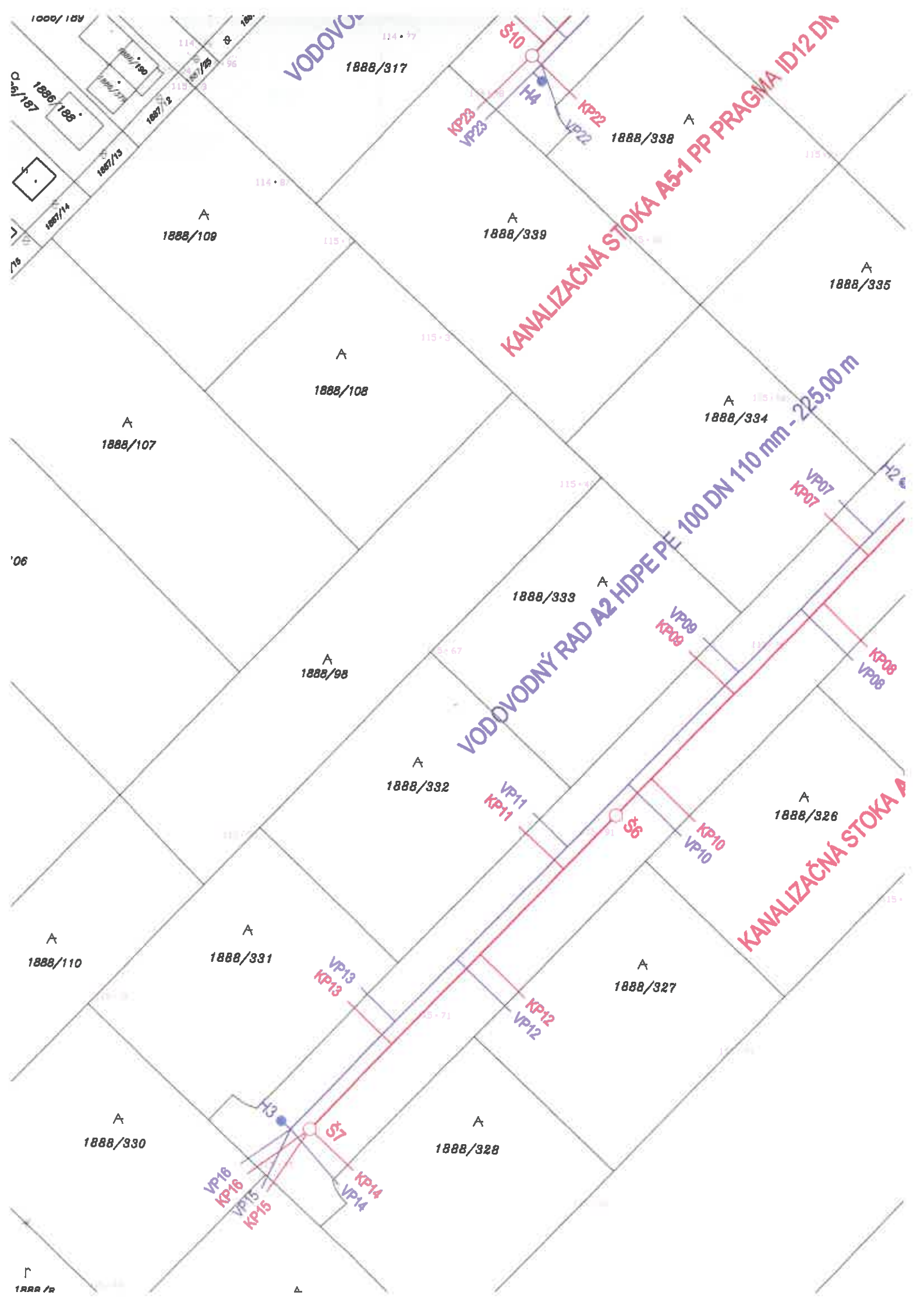
Okres: Dunajská Streda
Obec: DUNAJSKÁ STREDA
Katastrálne územie: Dunajská Streda

11. júla 2019 10:21



SCALE 1 : 3 080



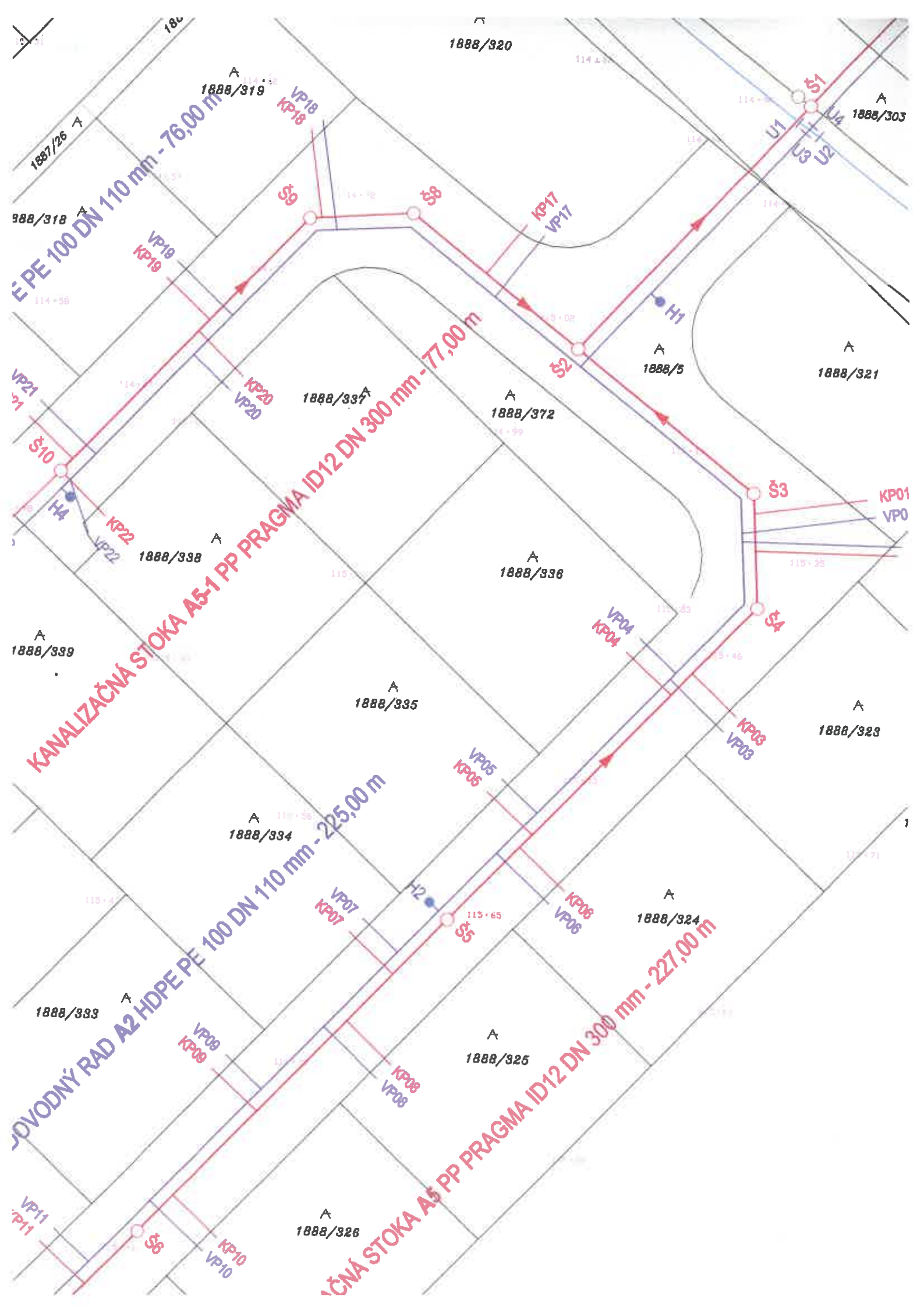


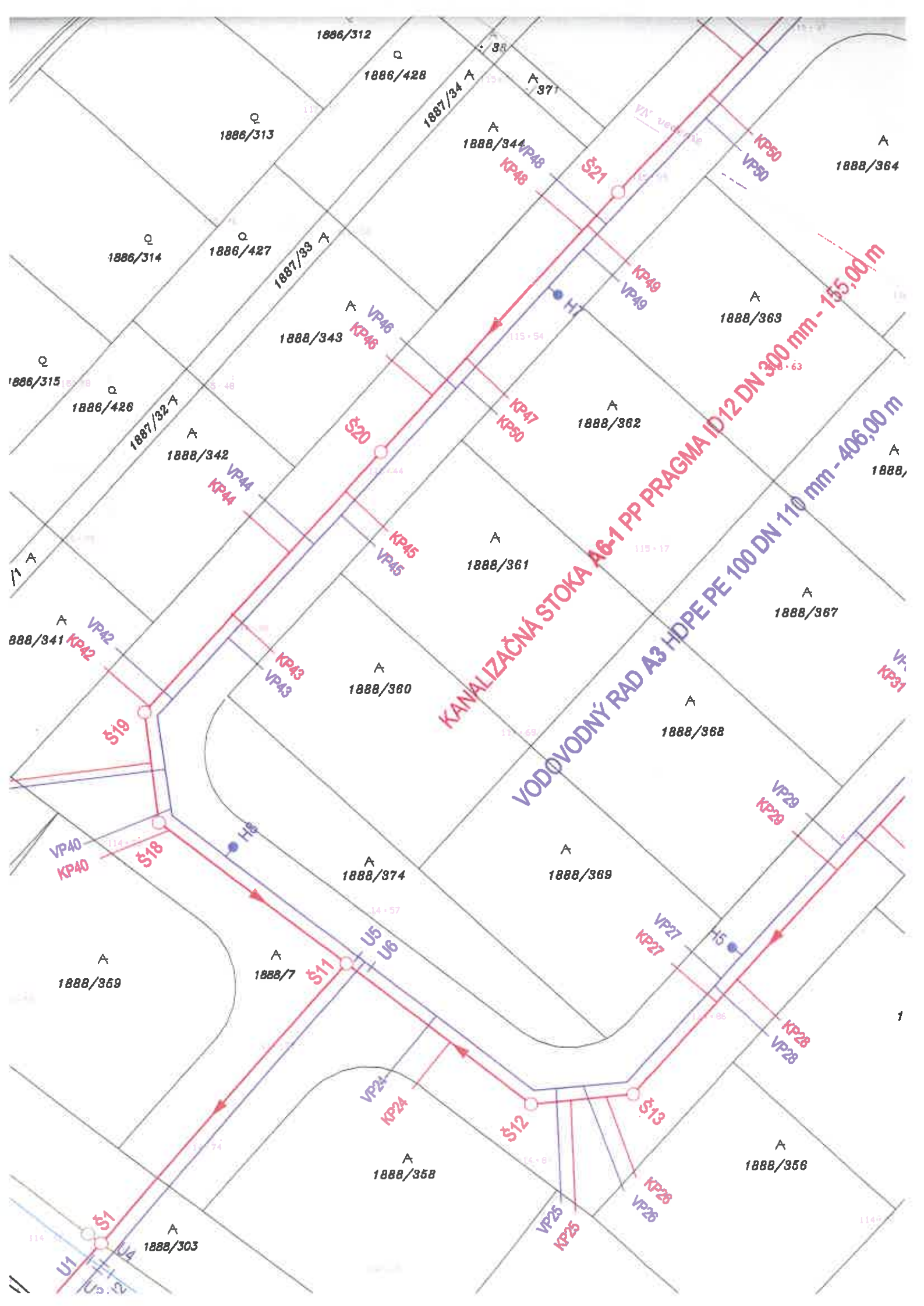
VODOVODNÝ

KANALIZAČNÁ STOKA A5-1 PP PRAGMA ID12 DN

VODOVODNÝ RAD A2 HDPE PE 100 DN 110 mm - 225,00 m

KANALIZAČNÁ STOKA A





1886/312

1886/428

1886/313

1886/314

1886/427

1888/343

1888/363

1888/364

1886/315

1886/426

1888/342

1888/362

1888/361

1888/367

1888,

888/341

1888/360

1888/368

VP-

1888/374

1888/369

1888/369

1888/7

1888/358

1888/356

1888/303

114

