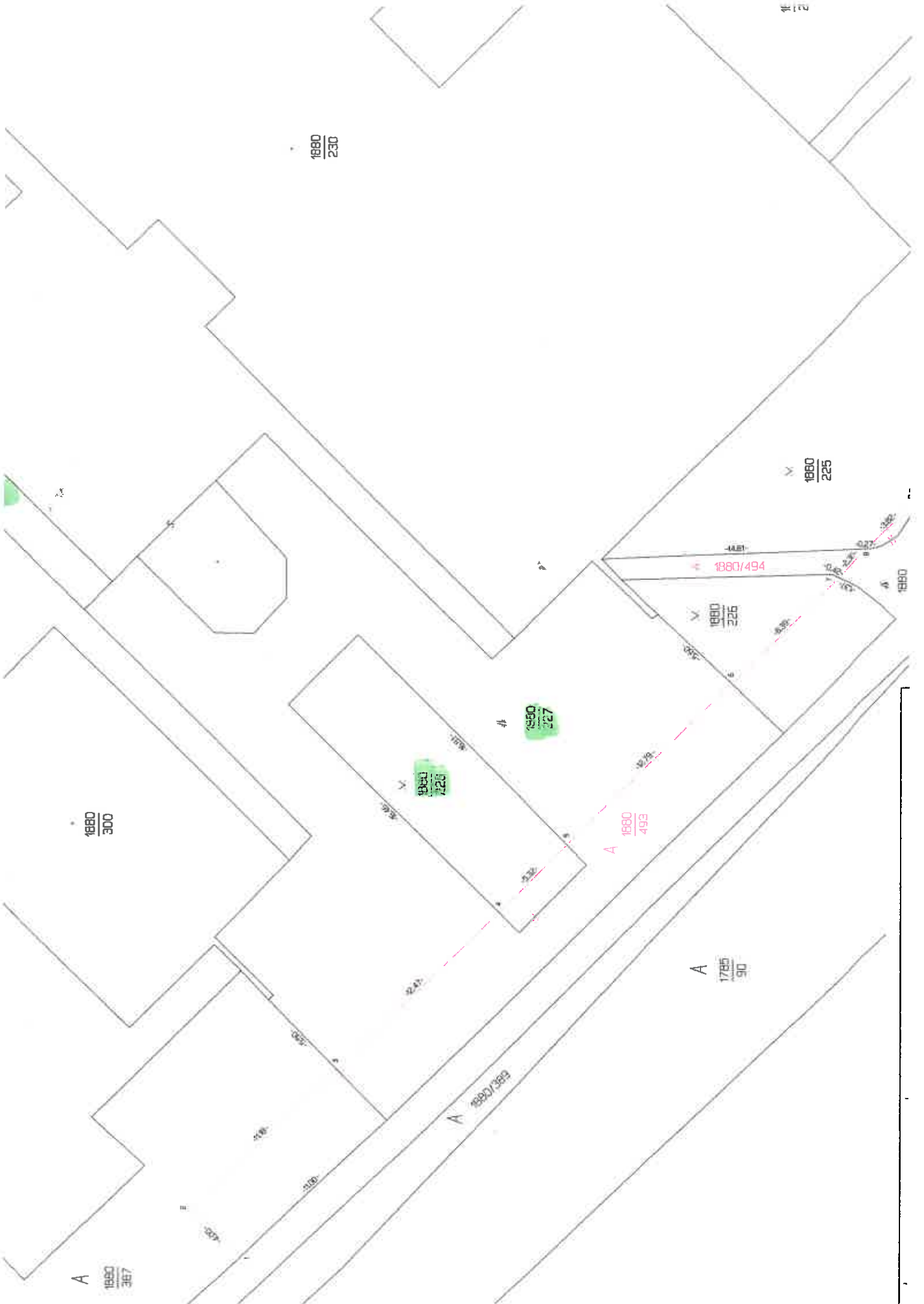


Geometrický plán je podkladom na právne úkony, keď údaje doterajšieho stavu výkazu výmer sú zhodné s údajmi platných výpisov z katastra nehnuteľnosti.

| | | | | | | | |
|---|---------------|--|--------------------|---------------|--|-----------------|-------------------|
| vyhotoviteľ GEOPLAN BS s.r.o. zememeračské práce Németh Štefan Stúrova č.1089/5 Dunajská Streda IČO 45610910 | | Kraj : | Trnavský | Dkres : | Dunajská Streda | Obec : | Dunajská Streda |
| | | Kat. územie : | Dunajská Streda | Číslo plánu : | 45610910-290/2018 | Mapový list č.: | Dun.Streda 4-9/33 |
| GEOMETRICKÝ PLÁN na oddelenie pozemkov, parc.č.1880/493,494 | | | | | | | |
| Vyhotožil | | Autorizačne overil | | | úradne overil | | |
| Dňa : | Meno : | Dňa : | Meno : | Dňa : | Meno : | | |
| 07.09.2018 | Németh Štefan | 07.09.2018 | Ing. Imrich Kovács | | | | |
| Nové hranice boli v prírode označené : kolíkmi | | Nálezitosťami a presnosťou zodpovedá predpisom : | | | úradne overené podľa paragrafu 9 zákona NR SR č.215/1996 Z.z. o geodézii a kartografii | | |
| Záznam podrobného merania [meračský náčrt] č. 6546 | | | | | | | |
| Súradnice bodov označených číslami a ostatné meračské údaje sú uložené vo všeobecnej dokumentácii | | | | | | | |



A 1880/367

1880/300

1880/230

A 1880/389

1880/228

1880/227

A 1880/493

A 1785/90

1880/226

A 1880/494

1880/225

1880

V Ý K A Z V Ý M E R

| Doterajší stav | | | | | Zmeny | | | | | Nový stav | | | | | |
|---|---------|----------|--------|----------------|--------------|------|-----------------|----------------|------------------|----------------|---------------|--------|----------------|----------------|---|
| Číslo | | | Výmera | | Druh pozemku | Diel | k parcele číslo | m ² | od parcely číslo | m ² | Číslo parcely | Výmera | | Druh pozemku | Vlastník, nájomca - držiteľ (adresa) |
| PK vložky | parcely | | ha | m ² | | | | | | | | ha | m ² | | |
| LV | PK | KN | | | | | | | | | | | | | |
| Stav právny je totožný s registrom C KN | | | | | | | | | | | | | | | |
| 3251 | | 1880/225 | | 191 | ost.pl. | | | | | | 1880/225 | 189 | | ost.pl. 29 | Doterajší |
| 3251 | | 1880/226 | | 72 | ost.pl. | | | | | | 1880/226 | 36 | | ost.pl. 29 | Doterajší |
| 3251 | | 1880/227 | | 542 | zast.pl. | | | | | | 1880/227 | 128 | | ost.pl. 22 | Doterajší |
| 3251 | | 1880/228 | | 97 | ost.pl. | | | | | | 1880/228 | 69 | | ost.pl. 22 | Doterajší |
| 3251 | | 1880/387 | | 224 | ost.pl. | | | | | | 1880/387 | 180 | | ost.pl. 34 | Doterajší |
| 3251 | | 1880/388 | | 254 | zast.pl. | | | | | | 1880/388 | 239 | | zast.pl. 22 | Doterajší |
| | | | | | | | | | | | 1880/493 | 202 | | ost.pl. 34 | Mesto Dunajská Streda |
| | | | | | | | | | | | 1880/494 | 17 | | zast.pl. 22 | dtto |
| Spolu | | | | 1380 | | | | | | | | 1380 | | | |
| <p>Legenda: kod spôsobu využívania</p> <p>22 - pozemok na ktorom je postavená inž.stavba - chodník</p> <p>29 - pozemok na ktorom je súdková zeleň</p> <p>34 - pozemok na ktorom je manipulačná plocha</p> | | | | | | | | | | | | | | | |

Úrad geodézie, kartografie a katastra Slovenskej republiky
VÝPIS Z KATASTRA NEHNUTEĽNOSTÍ

Okres: Dunajská Streda
Obec: **DUNAJSKÁ STREDA**
Katastrálne územie: Dunajská Streda

Vytvorené cez katastrálny portál

Dátum vyhotovenia **07.09.2018**
Čas vyhotovenia: **08:54:26**

ČIASŤOČNÝ VÝPIS Z LISTU VLASTNÍCTVA č. 3251

ČASŤ A: MAJETKOVÁ PODSTATA

PARCELY registra "C" evidované na katastrálnej mape

| Parcelné číslo | Výmera v m2 | Druh pozemku | Spôsob využ. p. | Umiest. pozemku | Právny vzťah | Druh ch.n. |
|----------------|-------------|-----------------------------|-----------------|-----------------|--------------|------------|
| 1880/301 | 41 | Zastavané plochy a nádvoria | 17 | 1 | | , 501 |

Legenda:

Spôsob využívania pozemku:

17 - Pozemok, na ktorom je postavená budova bez označenia súpisným číslom

Druh chránenej nehnuteľnosti:

501 - Chránená vodohospodárska oblasť

Umiestnenie pozemku:

1 - Pozemok je umiestnený v zastavanom území obce

Ostatné parcely nevyžiadané

ČASŤ B: VLASTNÍCI A INÉ OPRÁVNENÉ OSOBY

Por. číslo Príezvisko, meno (názov), rodné priezvisko, dátum narodenia, rodné číslo (IČO) a Spoluovlastnícky podľa miesto trvalého pobytu (sídlo) vlastníka

Účastník právneho vzťahu: Vlastník
1 Mesto Dunajská Streda, Hlavná 50/16, Dunajská Streda, PSČ 929 01, SR 1 / 1
IČO :

| | |
|--------------------|--|
| Poznámka | List vl. 5962 |
| Poznámka | List vl. 6567 |
| Poznámka | List vl. 6577 |
| Titúl nadobudnutia | Z 2740/97 ZAPIS VL.PRAV. NA PC.1235/4 |
| Titúl nadobudnutia | LIST VL. 4754 |
| Titúl nadobudnutia | Z 2215/97 PREVED.GP.C.33737398-73/96 |
| Titúl nadobudnutia | Z 3894/97 DELIMITACIA |
| Titúl nadobudnutia | Z 4400/97 PREHLASENIE |
| Titúl nadobudnutia | Z4436/97-PREHLASENIE |
| Titúl nadobudnutia | Z 5334/97 preved.gp.c.14061538-78/97 |
| Titúl nadobudnutia | Z 5174/97 ROZH. O URCENÍ SUP.C. 403/97 |
| Titúl nadobudnutia | Z727/98-PREVEDENIE GEOM.PLANU C.30014204-330/97 |
| Titúl nadobudnutia | Z 215/98 ZAPIS,PKN.VL.č.1584 |
| Titúl nadobudnutia | Z 44/98 dod.delimitácia na pč.259/1 |
| Titúl nadobudnutia | Z 43/98 delimitácia |
| Titúl nadobudnutia | Z 2894/98 zápis budovy na pč.101/2 |
| Titúl nadobudnutia | Z 3139/98 delimitácia |
| Titúl nadobudnutia | Z 3600/98 listina na pč.164 |
| Titúl nadobudnutia | Z 3420/98 zápis,rozhodnutie č.Výst.2941/66,X-50/98 rozhodnutie , |
| Titúl nadobudnutia | Z 2893/98 zápis |
| Titúl nadobudnutia | Z 1531/98 urč.sup.číslo č.46/1998 |
| Titúl nadobudnutia | Z 4455/98 dodatok k delimitácie na A 602-A630 |
| Titúl nadobudnutia | Z 4642/98-Prevedenie GP č.30014204-295/98 |
| Titúl nadobudnutia | Z4693/98-delimitácia |
| Titúl nadobudnutia | Z 4866/98 preved.geomplán č.323224642-295/98 |
| Titúl nadobudnutia | Z 5678/98 delimitačný protokol |
| Titúl nadobudnutia | Z 6431/98 urč.sup.číslo č.850/98 |
| Titúl nadobudnutia | Z 2497/98 urč.sup.číslo č.303/98 |
| Titúl nadobudnutia | Z 6373/98 listina o urč.sup.číslo č.685/98 |
| Titúl nadobudnutia | Z 958/99 určenie č.49/99 |

IČO :

| | |
|--------------------|---|
| Titul nadobudnutia | Z 957/99 určenie č.48/99 |
| Titul nadobudnutia | Z 958/99 určenie č.47/99 |
| Titul nadobudnutia | Z 959/99 určenie č.46/99 |
| Titul nadobudnutia | Z 960/99 určenie č.45/99 |
| Titul nadobudnutia | Z 1087/99 určenie č.94/99 |
| Titul nadobudnutia | Z 1088/99 určenie č.93/99 |
| Titul nadobudnutia | Z 1089/99 určenie č.92/99 |
| Titul nadobudnutia | Z1148/99-prevedenie g.p.č.14061538-39/97 |
| Titul nadobudnutia | Z 1359/99 bežná údržba |
| Titul nadobudnutia | Z829/99-delimitácia |
| Titul nadobudnutia | Z830/99-určenie sč. |
| Titul nadobudnutia | Z828/99-určenie sč. |
| Titul nadobudnutia | Z827/99-určenie sč. |
| Titul nadobudnutia | Z826/99-určenie sč. |
| Titul nadobudnutia | Z825/99-určenie sč. |
| Titul nadobudnutia | Z 1579/99 delimitácia na pč.1880/291 |
| Titul nadobudnutia | X 84/98 rozhodnutie |
| Titul nadobudnutia | X-20/98 rozhodnutie na pč.1920/18 |
| Titul nadobudnutia | Z 1933/99 určenie č.184/99 |
| Titul nadobudnutia | Z 6372/98 určenie č.686/98 |
| Titul nadobudnutia | Z 6371/98 určenie č.687/98 |
| Titul nadobudnutia | Z 6374/98 určenie č.684/98 |
| Titul nadobudnutia | Z 6528/99 určenie č.682/98 |
| Titul nadobudnutia | Z 6531/98 určenie č.680/98 |
| Titul nadobudnutia | Z 6530/98 určenie č.678/98 |
| Titul nadobudnutia | Z 2193/99 delimitačný protokol |
| Titul nadobudnutia | Z 1582/99 prev.geom.plán.č.32324642-394/98 |
| Titul nadobudnutia | Z 1583/99 prev.geom.plán.č.32324642-427/98 |
| Titul nadobudnutia | Z 2628/99 preved.geom.plán.č.30079918-55/96 |
| Titul nadobudnutia | ,V-1894/99"Darovacia zmluva |
| Titul nadobudnutia | V 2079/99 darovacia zmluva |
| Titul nadobudnutia | V 1662/99 Kúpna zmluva |
| Titul nadobudnutia | Z 3364/99 delimitácia na pč.1620/2-4 |
| Titul nadobudnutia | Z 3363/99 delimitácia |
| Titul nadobudnutia | List vl. 5304 |
| Titul nadobudnutia | Z 4175/99 delimitácia na pč.1620/1,1620/5-./11 |
| Titul nadobudnutia | Z 4398/99 kvítancia na V 3052/96 |
| Titul nadobudnutia | Z 4934/99 prev.geom.plán. č.33737398-95/99 |
| Titul nadobudnutia | Z 816/98 určenie č.326/99 |
| Titul nadobudnutia | V 2929/99 Kúpna zmluva |
| Titul nadobudnutia | V 3224/99 zámenná zmluva |
| Titul nadobudnutia | V 151/00 kúpna zmluva |
| Titul nadobudnutia | Z 1370/00 zápis,pkn.vl.1584/Z 215/98/ |
| Titul nadobudnutia | Z 496/00 Kvítancia na V 1276/99 |
| Titul nadobudnutia | Z 1309/00 prev.geom.plán.č.N-043/2000 |
| Titul nadobudnutia | Z 2726/00 zápis |
| Titul nadobudnutia | Z 2737/00-§14 ods.2 zák.č.180/95 Z.z.(p.č.2082,2090/2,2091/2) |
| Titul nadobudnutia | Z 4923/00 prehlásenie na sč.1250,na pč.51 |
| Titul nadobudnutia | Z 4922/00 prehlásenie |
| Titul nadobudnutia | Z 4893/00 listina o určení sč.č.191/2000 |
| Titul nadobudnutia | Z 4967/00 listina o určení sč.194/2000-195/2000 |
| Titul nadobudnutia | Z -6930/00 listina o určení sč.č 277/2000 |
| Titul nadobudnutia | V 3867/00 darovacia zmluva |
| Titul nadobudnutia | V 3868/00 darovacia zmluva |
| Titul nadobudnutia | V-3869/00 darovacia zmluva |
| Titul nadobudnutia | V-3871/00 darovacia zmluva |
| Titul nadobudnutia | Z-1227/01 listina o určení sč.,č.42/2001 |
| Titul nadobudnutia | Z-1226/01 listina o určení sč. |
| Titul nadobudnutia | Z2097/01-určenie sč. |
| Titul nadobudnutia | Z-2378/01 listina o určení sč.č.82/2001 |
| Titul nadobudnutia | Z-2547/01 listina o určení sč.č.82/2001 |

IČO :

| | |
|--------------------|--|
| Títul nadobudnutia | Z-3386/01 prevedenie geom.plán č.N-318/2000 |
| Títul nadobudnutia | Z-4081/01 Kvitancia na V 77/96 |
| Títul nadobudnutia | V-4097/01 darovacia zmluva |
| Títul nadobudnutia | Z-5581/01 Kvitancia na V 1272/98 |
| Títul nadobudnutia | V 173/02 Zámenná zmluva |
| Títul nadobudnutia | Z-4/02 prev.geom.plán č.334472602-01/02,nájomná zmluva |
| Títul nadobudnutia | Z-735/02 prevedenie geom.plán č.33737398-6/2002 |
| Títul nadobudnutia | Z-1318/02 listina o určení č.52/2002 |
| Títul nadobudnutia | Z-1176/02 prehlásenie |
| Títul nadobudnutia | Z-734/02 prevedenie geom.plán č.33737398-4/2002 |
| Títul nadobudnutia | Z-1686/02 listina o určení č.66/2002 |
| Títul nadobudnutia | V -1506/02 Kúpna zmluva |
| Títul nadobudnutia | V 181/02 Kúpna zmluva |
| Títul nadobudnutia | V2594/02-darovanie |
| Títul nadobudnutia | Z-1307/02 listina o určení č.46/2002 |
| Títul nadobudnutia | V 3176/02 Kúpa |
| Títul nadobudnutia | V 3285/02 Zmluva o bezodplatnom prevode vlastníctva č.4K 8860-02 |
| Títul nadobudnutia | Z-3826/02 listina o určení č.144/2002 |
| Títul nadobudnutia | V-3405/02 Kúpa |
| Títul nadobudnutia | V-3406/02 Kúpa |
| Títul nadobudnutia | V-3407/02 Kúpa |
| Títul nadobudnutia | V-3408/02 Kúpa |
| Títul nadobudnutia | H-1/02 |
| Títul nadobudnutia | Z-3783/02 prev.geom.plán č.E 2816 |
| Títul nadobudnutia | V-3404/02-Kúpna zmluva |
| Títul nadobudnutia | Z-155/03 listina o určení 2/03,geom.plán č.33472602-152/02 |
| Títul nadobudnutia | Z-162/03 delimitačný protokol |
| Títul nadobudnutia | V 1783/03 darovanie |
| Títul nadobudnutia | V-1388/02-Kúpna zmluva |
| Títul nadobudnutia | Z 3965/03 prevedenie geom.plán č.33737398-50/2003 |
| Títul nadobudnutia | Z 5256/03 prevedenie geom.plán č.66/2003 |
| Títul nadobudnutia | V -789/04 Zmluva o prevode nehnuteľnosti právoplatná dňa 8.03.2004 |
| Títul nadobudnutia | V 274/04 Kúpna zmluva právoplatná dňa 26.03.2004 |
| Títul nadobudnutia | Z 3434/04 rozhodnutie č.162/2004 |
| Títul nadobudnutia | Z 3435/04 rozhodnutie č.159/2004 |
| Títul nadobudnutia | V 3595/04 darovacia zmluva právoplatná dňa 22.09.2004 |
| Títul nadobudnutia | Z 4770/04 rozhodnutie č. 202/2004 |
| Títul nadobudnutia | V 349/05 Darovacia zmluva právoplatná dňa 27.01.2005 |
| Títul nadobudnutia | Z 1029/05 rozhodnutie č. 20/2005 |
| Títul nadobudnutia | Z 991/05 prev.geom.plán č. 32324642-142/2004 |
| Títul nadobudnutia | Z 992/05 prev.geom.plán č. 32324642-133/2004 |
| Títul nadobudnutia | Z 993/05 prev.geom.plán č. 32324642-141/2004 |
| Títul nadobudnutia | V 1544/05 Záložná zmluva- 661/05 |
| Títul nadobudnutia | Z 1450/05 výmaz na V 2250/98 |
| Títul nadobudnutia | V 3523/05 Zámenná zmluva |
| Títul nadobudnutia | V 3523/05 Zámenná zmluva |
| Títul nadobudnutia | R 515/05 prevedenie geom.plán č. 33737398-11/2005 |
| Títul nadobudnutia | V 5506/05 Kúpna zmluva |
| Títul nadobudnutia | Z 303/06 rozhodnutie č. 6/2006 |
| Títul nadobudnutia | R 98/06 prevedenie geom.plán č. 33737398-17/2005 |
| Títul nadobudnutia | V 504/06 Zámenná zmluva |
| Títul nadobudnutia | R 233/06 prevedenie geom.plán č. 32324642-014/2006 |
| Títul nadobudnutia | V 1535/06 Kúpna zmluva č.4K-2981-06 |
| Títul nadobudnutia | Z-3018/06-výmaz záj.práva |
| Títul nadobudnutia | V 2600 Darovacia zmluva |
| Títul nadobudnutia | V 2601/06 Darovacia zmluva |
| Títul nadobudnutia | Z-3459/06-výmaz záj.práva na V-4245/01 |
| Títul nadobudnutia | Z-3458/06-výmaz záj.práva na V-4244/01 |
| Títul nadobudnutia | R-405/06-prevedenie GP č.32324642-111/2006 |
| Títul nadobudnutia | V 3081/06 Dohoda o zrušení vecného bremena V 4119/02 |
| Títul nadobudnutia | V 2767/06 Zmluva o prevode nehnuteľnosti |

IČO :

Titul nadobudnutia V 4846/06 Zámenná zmluva právoplatná dňa 25.10.2006
Titul nadobudnutia R 594/06 prev.geom.plán č. 32324642-154/2006
Titul nadobudnutia V-5617/06-Kúpna zmluva
Titul nadobudnutia R 731/06 prevedenie geom.plán č. 33737398-24/2006
Titul nadobudnutia R -733/06 prevedenie geom.plán č. 32324642-198/2006
Titul nadobudnutia R 173/07 prev.geom.plán č. 32324642-022/2007
Titul nadobudnutia R 172/07 prev.geom.plán č. 32324642-021/2007
Titul nadobudnutia R 174/07 prevedenie geom.plán č. 32324642-022/2006
Titul nadobudnutia R 175/07 prev.geom.plán č. 32324642-023/2007
Titul nadobudnutia V-3043/07-Kúpna zmluva
Titul nadobudnutia Z-2743/07-osvedčenie N 60/2007 Nz 20645/2007 NCRIs 20544/2007
Titul nadobudnutia R-255/07-prevedenie Gp č.33737398-70/2002
Titul nadobudnutia V-2150/07-Kúpna zmluva,právopl.dňa 08.06.2007
Titul nadobudnutia V-2149/07-Kúpna zmluva,právopl.dňa 08.06.2007
Titul nadobudnutia V-2748/07-kúpna zmluva právopl.dňa 17.07.2007
Titul nadobudnutia Z 3527/07 Rozhodnutie o určení súp. čísla
Titul nadobudnutia R-633/07-prevedenie GPč.579/07
Titul nadobudnutia V 7812/07 Darovacia zmluva,právoplatná dňa 27.11.2007,GP č. 36 717 568 -298/07 - vzč.
2416/07
Titul nadobudnutia R 835/07 prevedenie GP č.36056189-220/07
Titul nadobudnutia R 836/07 prevedenie GP č.36056189-221/07
Titul nadobudnutia R-791/07-Prevedenie GPč.32324642-131/2007
Titul nadobudnutia V 237/08 Zmluva o zrušení vecného bremena -vzč. 142/08
Titul nadobudnutia R-792/07-Prevedenie Gp.č-32324642-179/2007
Titul nadobudnutia Prev. GP č. 36899844-69/07 pri V-198/08 - 736/08
Titul nadobudnutia R-143/08-Prevedenie GPč.32324642-211/2007
Titul nadobudnutia R-146/08-Prevedenie GPč.32324642-215/2007
Titul nadobudnutia R-540/08-prevedenie GPč.36242624-5/2008
Titul nadobudnutia V-3632/08-zámenná zmluva právopl.dňa 28.05.2008
Titul nadobudnutia R-335/08-Rozhodnutie PÚ č.D/2008/00769-6
Titul nadobudnutia R-975/08-Prevedenie GPč.32324642-187/2008 v.z.2402/08
Titul nadobudnutia R-977/08-prevedenie GPč.32324642-144/2008
Titul nadobudnutia R-1025/08-prevedenie GPč.32324642-173/2006
Titul nadobudnutia Z-6083/08-rozhodnutie o urč.súp.čísla,prevedenie GPč.32324642-225/2008
Titul nadobudnutia V-7106/08-Zámenná zmluva právopl.dňa 12.11.2008
Titul nadobudnutia R-1672/08-Prevedenie GPč.3502/934-200/2008
Titul nadobudnutia R-1673/08-Prevedenie GPč.3502/934-202/2008
Titul nadobudnutia R-1674/08-Prevedenie GPč.3502/934-201/2008
Titul nadobudnutia R-19/09-Prevedenie GPč.3502/934-203/2008
Titul nadobudnutia R-18/09-Prevedenie GPč.32324642-048/2007
Titul nadobudnutia R-20/09-prevedenie GPč.3502/934-204/2008
Titul nadobudnutia R-21/09-Prevedenie GPč.3502/934-205/2008
Titul nadobudnutia R-16/09-Prevedenie GPč.32324642-297/2008
Titul nadobudnutia R-22/09-Prevedenie GPč.3502934-219/2008
Titul nadobudnutia R-23/09-Prevedenie GPč.3502/934-227/2008
Titul nadobudnutia Rozh. o určení súp. čísla pod č. 32/09, Z-1259/09 - 546/09
Titul nadobudnutia Z-3617/08-člastočné prevedenie GPč.107/2008
Titul nadobudnutia R-206/09-Prevedenie GPč.32324642-315/2008
Titul nadobudnutia R-204/09-Prevedenie GPč.32324642-313/2008
Titul nadobudnutia R-209/09-Prevedenie GPč.32324642-317/2008
Titul nadobudnutia R-210/09-Prevedenie GPč.32324642-318/2008
Titul nadobudnutia Z-1303/09-Rozhodnutie o urč.súp.čísla,prevedenie GPč.19/08
Titul nadobudnutia R-469/09-Prevedenie GPč.3502/934-26/09
Titul nadobudnutia R-470/09-Prevedenie GPč.3502/934-31/09
Titul nadobudnutia R-471/09-Prevedenie GPč.3502/934-23/09
Titul nadobudnutia R-472/09-Prevedenie GPč.3502/934-24/09
Titul nadobudnutia R-473/09-Prevedenie GPč.3502/934-25/09
Titul nadobudnutia R-476/09-Prevedenie GPč.32324642-012/2009
Titul nadobudnutia R-475/09-Prevedenie GPč.32324642-130/2007
Titul nadobudnutia R-474/09-Prevedenie GPč.32324642-143/2008
Titul nadobudnutia V-3058/09-Kúpna zmluva právopl.dňa 06.08.2009 (v.z.1581/09)

IČO :

| | |
|--------------------|--|
| Titul nadobudnutia | Prevedenie GP č. 32324642-101/2009 zo dňa 19.6.2009, R-667/09 |
| Titul nadobudnutia | Prevedenie GP č. 35021934-124/09 zo dňa 12.8.2009, R-810/09 |
| Titul nadobudnutia | R-670/09-Prevedenie GPč.32324642-097/2009 |
| Titul nadobudnutia | R-695/09-Prevedenie GPč.32324642-013/2009 |
| Titul nadobudnutia | R-696/09-Prevedenie GPč.32328435-247/08 |
| Titul nadobudnutia | R-880/09-Prevedenie GPč.136/2007 |
| Titul nadobudnutia | R-927/09-Prevedenie GPč.35021934-74/09 |
| Titul nadobudnutia | R-928/09-Prevedenie GPč.198/2009 |
| Titul nadobudnutia | V 8628/08 Záložná zmluva právoplatná dňa 20.10.2009- 2016/09 |
| Titul nadobudnutia | V-5549/09-Kúpna zmluva právoplatná dňa 21.12.2009 |
| Titul nadobudnutia | V-5503/09-Kúpna zmluva právoplatná dňa 12.01.2009 |
| Titul nadobudnutia | Z-3208/09-Rozhodnutie o urč.súp.čísle |
| Titul nadobudnutia | Z-6207/09-Rozhodnutie o urč.súp.čísle-v.z.105/10 |
| Titul nadobudnutia | R-1442/09-Prevedenie GPč.35021934-161/09 |
| Titul nadobudnutia | V-1073/10-Zámenná zmluva právoplatná dňa 26.04.2010 |
| Titul nadobudnutia | R-216/10-Prevedenie GPč.244/2009 |
| Titul nadobudnutia | R-239/10-Rozhodnutie D/2010/00625-3,prevedenie GPč.36 899 844-80/08 |
| Titul nadobudnutia | prevedenie GPč.32324642-23/2010 pri zápise V-2059/10 v.z.1078/10 |
| Titul nadobudnutia | R-446/10-Prevedenie GPč.318/09 |
| Titul nadobudnutia | Prevedenie GPč.30079918-34/09 pri zápise V-3323/10 |
| Titul nadobudnutia | Prevedenie GPč.33472602-52/10 pri zápise V-3369/10 |
| Titul nadobudnutia | Prevedenie GPč.32324642-063/2010 pri zápise V-3429/10 v.z.1753/10 |
| Titul nadobudnutia | R-586/10-Prevedenie GPč.105/2010 |
| Titul nadobudnutia | V-4250/10-Zmluva o prevode vlastníckeho práva k nehnuteľnostiam, miestnej komunikácie a k inžinierskej stavbe verejného osvetlenia, právoplatná dňa 13.10.2010 |
| Titul nadobudnutia | Prevedenie GP č. 43466559-22/2010 pri zápise V-4389/10 - v.z. 2148/10 |
| Titul nadobudnutia | Z-6720/10-rozhodnutie o urč.súp.čísle,prevedenie GPč.35021934-138/10 |
| Titul nadobudnutia | Z-6721/10-rozhodnutie o urč.súp.čísle,prevedenie GPč.35021934-58/09 - v.z. 2332/10 |
| Titul nadobudnutia | Prevedenie GPč.32324642-163/2009 pri zápise V-4986/10 v.z.2364/10 |
| Titul nadobudnutia | V-5734/10-Zmluva o prevode vlastníckeho práva k nehn.,právoplatná dňa 15.12.2010 |
| Titul nadobudnutia | Z-7405/10-Výmaz záj.práva na V-254/09 |
| Titul nadobudnutia | V-5997/10-Kúpna zmluva právoplatná dňa 20.01.2011 |
| Titul nadobudnutia | R-52/11-Zmena v užívaní stavby |
| Titul nadobudnutia | V-5201/10-Zámenná zmluva právoplatná dňa 07.02.2011,prevedenie GPč.32324642-089/2010 |
| Titul nadobudnutia | V-6179/10-Záložná zmluva právoplatná dňa 10.02.2011 |
| Titul nadobudnutia | V 5354/10 Kúpna zmluva právoplatná dňa 10.03.2011, pozemok registra 'C' KN parc.č. 3409/1- 530/11 |
| Titul nadobudnutia | Prevedenie GPč.32324642-054/2009 pri zápise V-1615/11 v.z.1039/11 |
| Titul nadobudnutia | V-2150/11-Zmluva o zriadení vecného bremena,právoplatná dňa 16.06.2011 |
| Titul nadobudnutia | Prevedenie GPč.071/2011 pri zápise V-4830/11 v.z.2192/11 |
| Titul nadobudnutia | Prevedenie GP č. 36717568-235/09, R-479/11 - 2522/11 |
| Titul nadobudnutia | Prevedenie GP č. 36717568-276/10, R-490/11 - 2523/11 |
| Titul nadobudnutia | Prevedenie GP č. 36717568-272/10, R-487/11 - 2527/11 |
| Titul nadobudnutia | Prevedenie GP č. 36717568-273/10, R-488/11 - 2531/11 |
| Titul nadobudnutia | Prevedenie GP č. 36717568-271, R-486/11 - 2532/11 |
| Titul nadobudnutia | Prevedenie GP č. 36717568-270/10, R-485/11 - 2534/11 |
| Titul nadobudnutia | Prevedenie GP č. 36717568-269/10, R-484/11 - 2536/11 |
| Titul nadobudnutia | Prevedenie GP č. 36717568-194/10, R-483/11 - 2540/11 |
| Titul nadobudnutia | Prevedenie GP č. 36717568-172/10, R-482/11 - 2543/11 |
| Titul nadobudnutia | Prevedenie GP č. 36717568-069/10, R-492/11 - 2544/11 |
| Titul nadobudnutia | Prevedenie GP č. 36717568-266/10, R-489/11 - 2568/11 |
| Titul nadobudnutia | Prevedenie GP č. 36717568-267/10, R-491/11 - 2569/11 |
| Titul nadobudnutia | Prevedenie GP č. 36717568-268/10, R-493/11 - 2570/11 |
| Titul nadobudnutia | Prevedenie GP č. 36717568-293/10, R-494/11 - 2571/11 |
| Titul nadobudnutia | Prevedenie GP č. 36717568-343/10, R-495/11 - 2572/11 |
| Titul nadobudnutia | Prevedenie GP č. 36717568-344/10, R-496/11 - 2573/11 |
| Titul nadobudnutia | Prevedenie GP č. 43466559-75/11, R-630/11 - 2574/11 |
| Titul nadobudnutia | Prevedenie GPč.360/2011 pri zápise Z-7903/11 v.z.2699/11 |
| Titul nadobudnutia | Z-6111/11-Zápis vecného bremena, prevedenie GPč.33/2011 v.z.93/12 |
| Titul nadobudnutia | Z-7350/11-Zápis vecného bremena |
| Titul nadobudnutia | R-210/12 prevedenie GP č. 32324642-023/2012 - 568/12 |

IČO :

Titul nadobudnutia Z-1863/12 prevedenie GP č. 32324642-010/2012 - 645/12
Titul nadobudnutia V-708/12 prevedenie GP č. 33737398-35/2010 - 666/12
Titul nadobudnutia Prevedenie GPč.32324642-009/2011 pri zápise V-1147/12 v.z.866/12
Titul nadobudnutia Prevedenie GPč.162/09 pri zápise V-2266/12 v.z.988/12
Titul nadobudnutia R-443/12-Prevedenie GPč.32324642-147/2011
Titul nadobudnutia Prevedenie GPč.33472602-83/11 pri zápise V-2574/12 v.z.1453/12
Titul nadobudnutia R-551/12-Prevedenie GPč.32324642-156/2011
Titul nadobudnutia V-3883/12-Kúpna zmluva právopl.dňa 28.08.2012
Titul nadobudnutia Prevedenie GPč.32324642-047/2012 pri zápise V-4018/12 -2012/12
Titul nadobudnutia Z-6566/12-Rozhodnutie o urč.súp.číslo
Titul nadobudnutia R-870/12-Prevedenie GPč.32324642-040/2012
Titul nadobudnutia V-6910/12-Zmluva o zriadení vecného bremena,vklad povolený dňa 12.12.2012
Titul nadobudnutia V-7056/12-Zmluva o zriadení vecného bremena,vklad povolený dňa 17.12.2012
Titul nadobudnutia R-938/12-Prevedenie GPč.46610910-59/2012
Titul nadobudnutia R-961/12-Prevedenie GPč.46610910-69/2012
Titul nadobudnutia R 62/13 Prevedenie GP č.18024335-160/2012- č.z.165/13
Titul nadobudnutia R 63/13 Prevedenie GP č.18024335-161/2012- č.z.167/13
Titul nadobudnutia R 64/13 Prevedenie GP č.18024335-174/2012- č.z.168/13
Titul nadobudnutia R-66/13 Prevedenie GP č. 18024335-162/2012 - č.z. 171/12
Titul nadobudnutia R-70/13 Prevedenie GP č. 18024335-165/2012 - č.z. 173/13
Titul nadobudnutia R 68/13 Prevedenie GP č.18024335-163/2012- č.z.174/13
Titul nadobudnutia R-71/13 Prevedenie GP č. 18024335-178/2012 - č.z. 175/13
Titul nadobudnutia R-72/13 Prevedenie GP č. 18024335-166/2012 - č.z. 176/13
Titul nadobudnutia R-73/13 Prevedenie GP č. 18024335-179/2012 - č.z. 178/13
Titul nadobudnutia R-74/13 Prevedenie GP č. 18024335-167/2012 - č.z. 179/13
Titul nadobudnutia R-75/13 Prevedenie GP č. 18024335-169/2012 - č.z. 181/13
Titul nadobudnutia R-76/13 Prevedenie GP č. 18024335-180/2012 - č.z. 182/13
Titul nadobudnutia R-77/13 Prevedenie GP č. 18024335-170/2012 - č.z. 184/13
Titul nadobudnutia R-79/13 Prevedenie GP č. 18024335-171/2012 - č.z. 185/13
Titul nadobudnutia R-81/13 Prevedenie GP č. 18024335-173/2012 - č.z. 186/13
Titul nadobudnutia R-69/13 Prevedenie GP č. 18024335-177/2012 - č.z. 196/13
Titul nadobudnutia Prevedenie Gpč.36717568-368/2012 pri zápise V-7236/12 -200/13
Titul nadobudnutia Prevedenie Gpč.18024335-164/2012 a Gpč.18024335-168/2012 pri zápise V-7254/12 -376/13
Titul nadobudnutia Z-1519/13-zápis stavby bez súp.číslo
Titul nadobudnutia Prevedenie Gpč.46610910-104/2012 a Gpč.10-105/2012 pri zápise V-1730/13 -č.z.1156/13
Titul nadobudnutia Prevedenie Gpč.31321704/246-17/2013 pri zápise Z-2931/13 -č.z.1163/13
Titul nadobudnutia Prevedenie Gpč.46610910-74/2012 pri zápise V-1875/13 -č.z.1202/13
Titul nadobudnutia R-418/13-Rozhodnutie PÚ -13/403-3/2618/BRO (vyhlásenie národnej kultúrnej pamiatky)
Titul nadobudnutia Prevedenie Gpč.31321704/246-55/2013 pri zápise Z-5500/13 -č.z.2165/13
Titul nadobudnutia V-5351/13-Zmluva o zriadení vecného bremena,vklad povolený dňa 15.10.2013,prev.Gpč.46610910-061/2012
Titul nadobudnutia R-1022/13-Prevedenie Gpč.11852348-27/2013
Titul nadobudnutia V-7046/13-Kúpna zmluva,vklad povolený dňa 26.11.2013
Titul nadobudnutia V-6839/13-Zámenná zmluva,vklad povolený dňa 17.12.2013,prev.gp.č.46610910-87/2013
Titul nadobudnutia V-6838/13-Kúpna zmluva,vklad povolený dňa 19.12.2013
Titul nadobudnutia Z-489/14-Rozhodnutie o urč.súp.číslo
Titul nadobudnutia V 521/14 Zmluva o zriadení vecného bremena vklad povolený dňa 25.02.2014 -č.z.613/14
Titul nadobudnutia R-577/14-Prevedenie Gpč.35021934-247/2013
Titul nadobudnutia R-694/14-Prevedenie Gpč.46610910-60/2014 -č.z.1839/14
Titul nadobudnutia Prevedenie Gpč.35021934-65/2014 pri zápise V-5067/14 -č.z.2650/10
Titul nadobudnutia Prevedenie gp.č.33472602-181/13 pri zápise V-5246/14 -č.z.2726/14
Titul nadobudnutia R-914/14-Prevedenie Gpč.33472602-69/2014 -č.z.3166/14
Titul nadobudnutia Prevedenie Gpč.36717568-1042/2014 pri zápise V-7193/14 -č.z.3620/14
Titul nadobudnutia V-7231/14-Kúpna zmluva,vklad povolený dňa 05.11.2014 -č.z.3655/14
Titul nadobudnutia V-7387/14-Zmluva o zriadení vecného bremena,vklad povolený dňa 11.11.2014 , prev.Gpč.36717568-1053/2014-č.z.3773/14
Titul nadobudnutia R-1145/14 -Prevedenie Gpč.46610910-11/2014 -č.z.4170/14
Titul nadobudnutia R-1146/14-Prevedenie Gpč.36717568-1059/2013-č.z.4171/14
Titul nadobudnutia R-1136/14-Prevedenie Gpč.36717568-179/2011-č.z.4172/14
Titul nadobudnutia R-1137/14-Prevedenie Gpč.36717568-181/2011-č.z.4173/14
Titul nadobudnutia R-1138/14-Prevedenie Gpč.36717568-186/2011-č.z.4174/14

IČO :

| | |
|--------------------|---|
| Titul nadobudnutia | R-1139/14-Prevedenie Gpč.36717568-185/2011-č.z.4175/14 |
| Titul nadobudnutia | R-1140/14- prevedenie Gpč.36717568-1057/2013 -č.z.4186/14 |
| Titul nadobudnutia | R-1141/14-prevedenie Gpč.36717568-1060/13 -č.z.4191/14 |
| Titul nadobudnutia | R-1398/14-Prevedenie Gpč.46610910-92/2014 -č.z.4292/14 |
| Titul nadobudnutia | Z-9668/14-zápis vecného bremena,Gpč.45961581-129/14-č.z.177/15 |
| Titul nadobudnutia | R-1384/14-Prevedenie GPč.36717568-1070/2014 -č.z.434/15 |
| Titul nadobudnutia | R-1385/14-prevednie GPč.32328435-181/13 -č.z.443/15 |
| Titul nadobudnutia | R-1386/14-Prevedenie Gpč.36717568-1069/14 -č.z.443/15 |
| Titul nadobudnutia | R-1387/14-Prevedenie Gpč.36717568-183/2011-č.z.444/15 |
| Titul nadobudnutia | Prevedenie GPč.33472602-21/11 pri zápise V-444/15 -č.z.523/15 |
| Titul nadobudnutia | Z-1377/15-Rozhodnutie o urč.súp.čísia -č.z.595/15 |
| Titul nadobudnutia | Prevedenie Gpč.36717568-1063/14 prl zápise V-246/15 -č.z.600/15 |
| Titul nadobudnutia | R-176/15 Prevedenie GP č. 36717568-1002/2015 - č.z. 1284/15 |
| Titul nadobudnutia | R-177/15 Prevedenie GP č. 36717568-1003/2015 - č.z. 1285/15 |
| Titul nadobudnutia | R-178/15 Prevedenie GP č. 36717568-1004/2015 - č.z. 1286/15 |
| Titul nadobudnutia | R-179/15 Prevedenie GP č. 36717568-1005/2015 - č.z. 1287/15 |
| Titul nadobudnutia | R-181/15 Prevedenie GP č. 36717568-1007/2015 - č.z. 1289/15 |
| Titul nadobudnutia | Prevedenie GPč.36717568-1013/2015 pri zápise V-3042/15 -č.z.1685/15 |
| Titul nadobudnutia | R-513/15-Prevedenie GPč.33737398-05/2015 -č.z.1757/15 |
| Titul nadobudnutia | R-515/15-Prevedenie GPč.46610910-71/2014 -č.z.2082/15 |
| Titul nadobudnutia | R-514/15-Prevedenie Gpč.46610910-80/2014 -č.z.2083/15 |
| Titul nadobudnutia | R-516/15-Prevedenie Gpč.46610910-81/2014-č.z.2084/15 |
| Titul nadobudnutia | Prevedenie Gpč.33472602-56/15 -pri zápise V-4475/15 -č.z.2615/15 |
| Titul nadobudnutia | Prevedenie GPč.36717568-1029/2015 pri zápise V-5420/15 -č.z.3048/15 |
| Titul nadobudnutia | V-5777/15-Zmluva o zriadení vecného bremena,vklad povolený dňa 06.10.2015-č.z.3240/15 |
| Titul nadobudnutia | R-1111/15-Prevedenie GPč.36717568-1061/15 -č.z.3344/15 |
| Titul nadobudnutia | V-35/16-Zmluva o zriadení vecného bremena,vklad povolený dňa 20.01.2016,prev. GPč.32313993-1077/2015 -č.z.258/16 |
| Titul nadobudnutia | Z-1036/16-Oznámenie o zrušení súp.čísia 4747 -č.z.485/16 |
| Titul nadobudnutia | Z-1037/16-Oznámenie o zrušení súp.čísia 4748 -č.z.486/16 |
| Titul nadobudnutia | V-317/16-Zámenná zmluva,vklad povolený dňa 12.02.2016,prev.Gpč.33472602-76/15 -č.z.500/16 |
| Titul nadobudnutia | V-1497/16-Zámenná zmluva,vklad povolený dňa 15.03.2016 -č.z.830/16 |
| Titul nadobudnutia | Z-1999/16-Protokol č.04710/2015-UVOP-U00109/15.00 -č.z.831/16 |
| Titul nadobudnutia | V-1389/16-Zmluva o zriadení vecných bremien a prevzatí záväzku,vklad povolený dňa 04.04.2016 , prevedenie Gpč.36717568-1029/2015 -č.z.1054/16 |
| Titul nadobudnutia | Prevedenie Gpč.32328435-226/15 pri zápise V-1499/16 -č.z.1082/16 |
| Titul nadobudnutia | V-1897/16-Zmluva o zriadení vecného bremena,vklad povolený dňa 19.04.2016 -č.z.1264/16 |
| Titul nadobudnutia | V-1891/16-Kúpna zmluva,vklad povolený dňa 20.04.2016 -č.z.1291/16 |
| Titul nadobudnutia | V-1892/16-Kúpna zmluva,vklad povolený dňa 20.04.2016,prev.Gpč.46610910-84/2015-č.z.1298/16 |
| Titul nadobudnutia | V-1893/16-Kúpna zmluva,vklad povolený dňa 20.04.2016-č.z.1300/16 |
| Titul nadobudnutia | V-1894/16-Kúpna zmluva,vklad povolený dňa 20.04.2016 -č.z.1301/16 |
| Titul nadobudnutia | V-1895/16-Kúpna zmluva,vklad povolený dňa 20.04.2016-č.z.1302/16 |
| Titul nadobudnutia | V-1896/16-Kúpna zmluva,vklad povolený dňa 20.04.2016, prev.Gpč.46610910-83/2015 -č.z.1304/16 |
| Titul nadobudnutia | V-2008/16-Kúpna zmluva,vklad povolený dňa 27.04.2016,prev.Gpč.46610910-82/2015 -č.z.1385/16 |
| Titul nadobudnutia | V-2009/16-Kúpna zmluva,vklad povolený dňa 27.04.2016-č.z.1387/16 |
| Titul nadobudnutia | V-2010/16-Kúpna zmluva,vklad povolený dňa 27.04.2016-č.z.1388/16 |
| Titul nadobudnutia | V-2834/16-Zmluva o zriadení vecného bremena,vklad povolený dňa 27.05.2016, prev.Gpč.35021934-190/15 -č.z.1735/16 |
| Titul nadobudnutia | Prevedenie Gpč.32313993-1011/2016 pri zápise V-3014/16 -č.z.1806/16 |
| Titul nadobudnutia | Čiastočné prevedenie Gpč.30079900-3/2016 pri zápise V-3137/16 -č.z.1887/16 |
| Titul nadobudnutia | R-1588/16-Prevedenie Gpč.46610910-27/2014 -č.z.2364/16 |
| Titul nadobudnutia | Prevedenie Gpč.46610910-28/2016-pri zápise V-6406/16 -č.z.3395/16 |
| Titul nadobudnutia | V-7532/16 Zmluva o zriadení vecného bremena vklad povolený dňa 28.10.2016, GP č. 35021934-171/2016 - č. z. 3421/16 |
| Titul nadobudnutia | Prevedenie Gpč.36717568-1030/2016 pri zápise V-7409/16 -č.z.3624/16 |
| Titul nadobudnutia | Prevedenie Gpč.45697337-61/2015 pri zápise V-7704/16 -č.z.3709/16 |
| Titul nadobudnutia | V-7408/16-Kúpna zmluva,vklad povolený dňa 25.11.2016, prev.Gpč.46610910-29/2016-č.z.3747/16 |
| Titul nadobudnutia | Z-8706/16-Oznámenie o zrušení súp.čísia -č.z.3782/16 |

IČO :

| | |
|--------------------|---|
| Títul nadobudnutia | Z-8707/16-Oznámenie o zruš. súp.čísła -č.z.3783/16 |
| Títul nadobudnutia | V-7992/16-Kúpna zmluva,vklad povolený dňa 06.12.2016 -č.z.3993/16 |
| Títul nadobudnutia | V-7994/16-Zmluva o zriadení vecného bremena,vklad povolený dňa 12.12.2016, prev.Gpč.32313993-1038/2016 -č.z.4080/16 |
| Títul nadobudnutia | Prevedenie Gp.č.46145443-89/2016-pri zápise V-8118/16-č.z.4084/16 |
| Títul nadobudnutia | Z-146/17-Oznámenie o urč. súp.čísła -č.z.148/17 |
| Títul nadobudnutia | Z-147/17-Oznámenie o urč. súp.čísła -č.z.149/17 |
| Títul nadobudnutia | Z-148/17-Oznámenie o urč.súp.čísła -č.z.150/17 |
| Títul nadobudnutia | Z-10802/16-Prevedenie Gpč.44269285-2/2016-č.z.366/17 |
| Títul nadobudnutia | V-849/2017-Zmluva o zriadení vecného bremena,vklad poovlený dňa 13.03.2017, prev.Gpč.36539325-267/2016-č.z.880/17 |
| Títul nadobudnutia | V-1738/2017-Zmluva o bezodplatnom prevode vlastn. pozemkov č.02753/2016-PKZO- K40028/16.00, vklad povolený dňa 29.03.2017 -č.z.1126/17 |
| Títul nadobudnutia | Prev.gpč.46610910-79/2016 pri zápise V-1734/17 -č.z.1138/17 |
| Títul nadobudnutia | R-521/17-Prevedenie Gpč.46610910-13/17 -č.z.1558/17 |
| Títul nadobudnutia | Z-3965/17-Oznámenie o urč. súp.čísła, prevedenie Gpč.33737398-22/2016-č.z.1586/17 |
| Títul nadobudnutia | R-365/17-Prevedenie Gpč.46610910-75/2016-č.z.1990/17 |
| Títul nadobudnutia | Prevedenie Gpč.46145443-9/2017 pri zápise V-4616/17 -č.z.2229/17 |
| Títul nadobudnutia | V-4614/17-Kúpna zmluva,vklad povolený dňa 12.07.2017,prevedenie Gpč.44269285- 18/2017-č.z.2233/17 |
| Títul nadobudnutia | Prevedenie Gpč.35021934-81/2017 pri zápise V-4795/17 -č.z.2311/17 |
| Títul nadobudnutia | R-812/17-Prevedenie Gpč.46610910-56/2017-č.z.2335/17 |
| Títul nadobudnutia | R-813/17-Prevedenie Gpč.46610910-54/2017 -č.z.2336/17 |
| Títul nadobudnutia | R-815/17-Prevedenie Gpč.46610910-53/2017 -č.z.2338/17 |
| Títul nadobudnutia | R-816/17-Prevedenie Gpč.46610910-51/2017-č.z.2340/17 |
| Títul nadobudnutia | V-5463/17-Kúpna zmluva,vklad poovlený dňa 16.08.2017, prev.Gpč.35021934-169/2017- č.z.2558/17 |
| Títul nadobudnutia | V-5544/17-Zmluva o zriadení vecného bremena,vklad povolený dňa 21.08.2017-č.z.2597/17 |
| Títul nadobudnutia | Prevedenie Gpč.46610910-103/2017 pri zápise V-5702/17-č.z.2637/17 |
| Títul nadobudnutia | V-5705/17 -Zámenná zmluva,vklad povolený dňa 24.08.2017, Prevedenie Gpč.32313993- 1014/2017-č.z.2638/17 |
| Títul nadobudnutia | Prevedenie Gpč.36242624-53/2017 pri zápise V-5682/17-č.z.2651/17 |
| Títul nadobudnutia | R-1013/17-Prevedenie Gpč.46610910-52/2017-č.z.2692/17 |
| Títul nadobudnutia | Z-6218/17-Oznámenie o urč. súp.čísła, prev.Gpč.46610910-131/2017-č.z.2988/17 |
| Títul nadobudnutia | R-1480/17-Zmena popisu stavby -č.z.3020/17 |
| Títul nadobudnutia | V-6355/17-Zmluva o zriadení vecného bremena,vklad povolený dňa 09.10.2017, prev.Gpč.18024335-229/2013-č.z.3129/17 |
| Títul nadobudnutia | V-7645/17-Zmluva o zriadení vecného bremena,vklad povolený dňa 14.11.2017, prev.Gpč.35021934-153/2017 -č.z.3468/17 |
| Títul nadobudnutia | V-8997/2017 Zmluva o zriadení vecného bremena v prospech tretej osoby, vklad povolený dňa 15.01.2018 - č.z.144/2018 |
| Títul nadobudnutia | V-9344/17-Zmluva o zriadení vecného bremena,vklad povolený dňa 31.01.2018,prev.gp.35021934-224/2017-č.z.334/18 |
| Títul nadobudnutia | Prevedenie Gpč.46610910-157/2017 pri zápise V-210/18-č.z.437/18 |
| Títul nadobudnutia | V-797/18-Zámenná zmluva,vklad povolený dňa 28.02.2018-č.z.670/18 |
| Títul nadobudnutia | V-1926/18-Zámenná zmluva,vklad povolený dňa 20.03.2018-č.z.830 /18 |
| Títul nadobudnutia | Prevedenie Gpč.35021934-87/2016 prl zápise V-389/18-č.z.832/18 |
| Títul nadobudnutia | V-2053/18-Kúpna zmluva a zmluva o zriadení vecného bremena, vklad povolený dňa 22.03.2018, prev.Gpč.46610910-196/2017-č.z.862/18 |
| Títul nadobudnutia | V-826/18-Zmluva o zriadení vecného bremena,vklad povolený dňa 28.03.2018,prev.Gp.35021934-215/2017 -č.z.936/18 |
| Títul nadobudnutia | Prevedenie Gpč.33472602-77/17 pri zápise V-1922/18 -č.z.1001/18 |
| Títul nadobudnutia | V-2465/18-Zmiuva o zriadení vecného bremena,vklad povolený dňa 18.04.2018, prev.Gpč.35021934-262/2017 -č.z.1139/18 |
| Títul nadobudnutia | Z-2979/18-Oznámenie o urč. súp.čísła, prev.Gpč.33737398-11/2018-č.z.1203/18 |
| Títul nadobudnutia | V-2698/18-Zmluva o zriadení vecného bremena,vklad povolený dňa 10.05.2018-č.z.1373/18 |
| Títul nadobudnutia | R-527/18-Prevedenie Gpč.46610910-187/2017-č.z.1608/18 |
| Títul nadobudnutia | V-3540/18-Zmluva o zriadení vecného bremena, vklad povolený dňa 06.06.2018,prev.gp.č.36242624-20/2018 -č.z.1747/18 |
| Títul nadobudnutia | R-721/18-Prevedenie Gpč.46610910-101/2018-č.z.1783/18 |
| Títul nadobudnutia | R-722/18 -Prevedenie Gpč.46610910-102/2018 -č.z.1869/18 |
| Títul nadobudnutia | R-723/18-Prevedenie Gpč.46610910-103/2018-č.z.1870/18 |
| Títul nadobudnutia | Prevedenie Gpč.32313993-1004/2018 pri zápise V-3701/18-č.z.1972/18 |
| Títul nadobudnutia | V-5763/18-Kúpna zmluva,vklad povolený dňa 20.0.8.2018-č.z.2789/18 |

Tituly nadobudnutia LV:

Z 2533/93 DELIMITACNY PROTOKOL.
V 1298/93 ZAMENNA ZMLUVA.
Z 1600/93 delimitacia .
Z 1813/93
z 3169/93 delimitacia fin./93-b
Z 3343/93 NAJOM BUDOVI NA PARC.C.2298/59.
Z 253/94 PREHLASENIE NA PARC.C.44/63,64,65
.
HOSP.ZMLUVA NA PC.1920/2-5,1920/7-11,A 1920/13-15
Z 2175/94 DELIMITACIA PC.12/9
LIST VL.3727
Z 2311/94 DELIMITACIA C.FIN./93-DEL-B NA PC.3849
Z 35/95 DELIMITACIA C.MAJ.2127/94
V 190/95 KUPA NA PC.2568/2
V 189/95 ZAMENNA ZMLUVA NA PC.1936/265,1936/266
z 1561/95 pkn.vl.c.613,na pc,3426/3
Z 1801/95 ROZHODNUTIE ZP-4-18/2832/94
Z 2533/95 DELIMITACIA NA PC.3134/42,3134/3-4
Z 3930/95 DELIT.PROT. NA PC.45-47
Z 3414/95 DELIT.PROT.NA PKN.VL.C.1678
Z4538/95 DELIMITACIA NA PC.3464/546,3464/547
V 33363/95 KUPNA ZMLUVA NA PC.3120/6,/3,/18
Z 216/96 DELIMITACIA NA PC.44/78,44/80,48/4
Z 125/96 ROZHODNUTIE ZP.-4-1/27/2462/95 NA PC.2559
Z 1441/96 DELIMITACIA NA PC.60
Z 2767/96 PREHLASENIE NA BUD.PC.2390/1
Z 2887/96 PREHLASENIE/BUD.PC.139/1/
V 1132/96 ZAMENNA ZMLUVA,V 1134/96 DAROVACIA ZMLUVA,V 1133/96 DAROVACIA ZMLUVA
R-50/96 ROZHODNUTIE NA PC.1818
'Z 2885/96 PREHLASENIE'
Z 2886/96 PREHLASENIE NA PC.138/1
Z 2888/96 PREHLASENIE NA OBCHOD PC.141
Z2972/96-DELIMITACIA
list vl. 4448
Z 5605/96 PREVED.GP.C.32324642-57/96
Z 5649/96 ROZHODNUTIE C.170/96
Z DODATOK K DELIMITACII/ NA PC.494/1/
Z 6144/96 PREVED.GP.C.Cs-15/94
Z 6492/96 PREVEDENIE GP.32324642-217/96
V 4027/96 KUPNA ZMLUVA NA A 309-326
V 63/97 KUPA NA PC.12/17-12/19
Z 675/97-PREVEDENIE GP.32328435-80/95
Z 1306/97 PREVEDENIE GP.C.32324642-14/97
Z 2378/97 ZAPIS VLAST.PRAV.,PKN.VL.C.947/na A475-A480/
Z 1733/97 DELIMITACIA NA PC.56/1
Z 240/05 Rozhodnutie č.3/2005
Z 992/05 prevedenie geom plán č. 32324642-133/2004
V 636/05 Zámenná zmluva
V 1215/05 Kúpna zmluva
Z-2455/06-rozhodnutie o urč.s.č.
R-335/06-rozhodnutie PÚ č.D/2006/00307-4
R-335/06-rozhodnutie PÚ č.D/2006/00307-4
List vlastníctva č.6631
R-518/06-prevedenie GPč.32324642-140/2006
R 396/07 prevedenie GP č. 32324642-70/07,ZPM č 3750 E -vzč.1132
V 3830/07 Kúpna zmluva
V 3891/07 Kúpna zmluva,právoplatná dňa 30.7.2007 -vzč. 1409/07
V 3241/07 Kúpna zmluva ,právoplatná dňa 30.7.2007,Prevedenie GPč. 35021934-43/07 ,ZPM č. 3710 E -vzč.1419/07
V 3381/07 Kúpna zmluva,právoplatná dňa 2.8.2007,prevedenie GPč. 11852348-38/06 ,ZPM č. 3571 -vzč. 1433/07
Z-2943/07-prevedenie GPč.6/2006
Z 5210/08 Prevedenie GPč. 36610941-23/08-2087/08
X 4/2017-Protokol o oprave chyby v kat. operáte-č.z. 590/17
X 110/2017-Rozhodnutie o oprave chyby v kat. operáte, právopl. dňa 25.09.2017-č.z. 3069/17
Z-2556/18-zápis zák.vecného bremena -č.z.1321/18
Z-3227/18-Zápis zák.vecného bremena -č.z.1555/18

ČASŤ C: ĎARCHY

Por.č.:

V 191/95 KUPA NA PC.2568/3

Vecné bremeno podľa § 22 a nasl. Zákona č.79/1957 Zb. o výrobe, rozvoje a spotrebe elektriny (elektrizačný zákon) v spojení s § 96 ods. 4 zákona č.251/2012 Z.z. o energetike a o zmene a doplnení niektorých zákonov v prospech spoločnosti Západoslóvenská distribučná, a.s., IČO:36 381 518, so sídlom Čulenova 6, 816 47, Bratislava podľa geom. plánu č.45 961 581 -127/14 na pozemku registra E KN s parcelným číslom 318/15, týkajúce sa elektroenergetického zariadenia: 2x22 kV linka č.433 na trase Rz Dunajská Streda -Rz Sládkovičovo a č.434 na trase Rz Dunajská Streda -TS30 -Z-2429/15 -č.z.1727/15

- 1 Zákaz nakladania s nehnuteľnosťou-bytovými priestormi vo výmere 88 m² v obyt.dome,sč.1214/predajňa Paplarníctva/zákaz scudzenia pre nájmu a zaťaženia ,okr.súd .Nc 373/99-P1-88/99
- 1 Záložné právo v prospech Štátneho fondu rozvoja bývania ,Bratislava 37,IČO:31749542 na obytný dom sč.2441 na parc.č.1919/121,V 1781/03.
- 1 Záložné právo v prospech Ministerstva výstavby a regionálneho rozvoja SR IČO: 31751067 so sídlom Špitálska 8, 816 44 Bratislava V 1544/05 na bytový dom - 87 b.j. na parcele číslo 1919/121 sč.2441- 661/05
- 1 Vecné bremeno-právo užívania v prospech ELBEVA ,a.s. IČO: 36252204 za účelom umiestnenia inžinierskych sietí slúžiacich pre obytný súbor Kertváros na parc.č. 3786/1,4033,1080 -V5793/05- ,R-424/06
- 1 Vecné bremeno zaťažujúce pozemok v k.ú. Dunajská Streda ,KN-C parc.č. 1940/1 zriadené v prospech pozemkov v k.ú. Dunajská Streda ,KN-C parc.č. 1942/5,1940/3 a 1934/5,spočívajúce v práve zriaďovania,uloženia,vedenia a výstavby kanalizačnej prípojky,na povrchu,nad a pod povrchom zaťaženého pozemku a s tým súvisiacich terénnych úprav ,úprav pôdy a jej porastu,práva vstupu osobami a vjazdu technickými zariadeniami a dopravnými prostriedkami na zaťažený pozemok za účelom prevádzkovania,užívania,údržby,výmeny,zmlen a opráv alebo odstránenia kanalizačnej prípojky a práva užívania prípojky v rozsahu znázornenom na geo.pláne č. 360 56 189-185/2007 a v súlade so Zmluvou o zriadení vecného bremena zo dňa 11.12.2007, podľa V 237/08 -vzč.142/08
- 1 Vecné bremeno právo vstupu a prechodu cez pozemok parc.č.1919/85 ako peším sôsobom,tak aj dopravnými prostriedkami a stavebnými mechanizmami v prospech :VÁR-Elektro,s.r.o.,Pofná 891,IČO:31 449 816 -podľa V-3698/04 v.z.1544/04
- 1 List vlastníctva č.5636
- 1 Záložné právo na bytový dom 9 b.j. sociálne byty sč.5851 a na parc.č.3120/42 zast.plocha vo výmere 159 m² v prospech Ministerstva výstavby a regionálneho rozvoja SR IČO: 31751067 so sídlom Prívozská 2/B, 825 25 Bratislava 26 V 8628/08- 2016/09
- 1 Záložné právo na stavbu -adm.budova so súp.číslo 50 na parc.č.2373/2, na pozemky : registra C KN parc.č.2373/1,parc.č.2373/2,parc.č.2373/3, parc.č.2373/4,parc.č.2374 v prospech Československej obchodnej banky,a.s.,so sídlom Michalská 18,815 63 Bratislava,IČO:36 854 140 podľa V-6179/10 v.z.285/11
- 1 Vecné bremeno právo užívania a vstupu,prechodu a prejazdu peší,motorovými a nemotorovými dopravnými prostriedkami,strojmi a mechanizmami cez pozemok registra C KN parc.č.3409/4 zast.plochy a nádvoria o výmere 14280 m² v prospech SCHINDLER ESKALÁTORY,s.r.o.,IČO:36250783,Kračanská cesta 49,929 01 Dunajská Streda podľa V-2150/11 v.z.1323/11
- 1 Vklad vecného bremena spočívajúceho -v práve trvalého uloženia, užívania a údržby vodovodnej a kanalizačnej prípojky a za týmto účelom právo vstupu a vjazdu na pozemky registra C KN parcelné číslo 1894/11, zastavané plochy a nádvoria o výmere 3 m² a parcelné číslo 1894/21 zastavané plochy a nádvoria o výmere 7 m², -v práve trvalého uloženia, užívania a údržby prípojky vysokého napätia, a za týmto účelom právo vstupu a vjazdu na pozemky registra C KN parcelné číslo 1894/8, zastavané plochy a nádvoria o výmere 5 m², parcelné číslo 1894/9, zastavané plochy a nádvoria o výmere 5 m²,parcelné číslo 1894/10, zastavané plochy a nádvoria o výmere 3 m², -v práve trvalého uloženia, užívania a údržby distribučného STL plynovodu a prípojky, a za týmto účelom právo vstupu a vjazdu na pozemky registra C KN parcelné číslo 1894/7, zastavané plochy a nádvoria o výmere 88 m², parcelné číslo 1894/9, zastavané plochy a nádvoria o výmere 5 m², parcelné číslo 1894/12, zastavané plochy a nádvoria o výmere 61 m², parcelné číslo 1894/16, zastavané plochy a nádvoria o výmere 4 m², parcelné číslo 1894/19, zastavané plochy a nádvoria o výmere 164 m², -v práve trvalého uloženia, užívania a údržby prípojky telekomunikačného vedenia, a za týmto účelom právo vstupu a vjazdu na pozemky registra C KN parcelné číslo 1894/15, zastavané plochy a nádvoria o výmere 31 m², parcelné číslo 1894/16, zastavané plochy a nádvoria o výmere 4 m², parcelné číslo 1894/17, zastavané plochy a nádvoria o výmere 2 m², -v práve trvalého vybudovania, užívania a údržby stavby cestného telesa, a za týmto účelom právo vstupu, vjazdu, prechodu a prejazdu na pozemky registra C KN parcelné číslo 1915/224, ostatné plochy o výmere 1220 m², registra C KN parcelné číslo 1915/364, ostatné plochy o výmere 280 m² v prospech každodobého vlastníka pozemkov registra C KN parc.č.1915/184, 1915/340, 1915/363 podľa V-3797/11 v.z.1923/11

- 1 Vecné bremeno v zmysle § 10 a § 36 Zákona č.656/2004 Z.z. zákona o energetike v platnom znení k pozemku registra C KN parc.č.3733 o výmere 4 638 m2 právo vstupu na uvedený pozemok v rozsahu nevyhnutnom na výkon povolenej činnosti v súlade geom.plánom č.33/2011 z dôvodu obmedzenia vlastníckeho práva k pozemkom vybudovaním elektroenergetických zariadení distribučnej sústavy, v prospech vlastníka tohto elektroenergetického zariadenia, spoločnosť ZSE Distribúcia, a.s., so sídlom Čulenova č.6,816 47 Bratislava -Z-6111/11 v.z.93/12
- 1 Vecné bremeno v zmysle § 10 a § 36 Zákona č.656/2004 Z.z. zákona o energetike v platnom znení k pozemku registra C KN parc.č.266/3, parc.č.266/4, parc.č.266/1 právo vstupu na uvedený pozemok v rozsahu nevyhnutnom na výkon povolenej činnosti v súlade geom.plánom č.146/2011 z dôvodu obmedzenia vlastníckeho práva k pozemkom vybudovaním elektroenergetických zariadení distribučnej sústavy, v prospech vlastníka tohto elektroenergetického zariadenia, spoločnosť ZSE Distribúcia, a.s., so sídlom Čulenova č.6,816 47 Bratislava -Z-7350/11 v.z.186/12
- 1 Vecné bremeno právo užívania a právo vstupu, prechodu a prejazdu peši, motorovými a nemotorovými dopravnými prostriedkami, strojmi a mechanizmami cez pozemok registra C KN parc.č.3409/1, parc.č.3409/4, parc.č.3409/5, parc.č.3409/6 v prospech Werthelm, s.r.o., IČO:00683990, Kračanská cesta 49, 929 01 ,Dunajská Streda podľa V-6910/12 -2977/12
- 1 Vklad vecného bremena spočívajúceho v práve užívania a v práve vstupu, prechodu a prejazdu peši ,motorovými a nemotorovými dopravnými prostriedkami, strojmi a mechanizmami cez pozemky parcely registra C KN parc.č.3409/1, parc.č.3409/5, parc.č.3409/6 v prospech SCHINDLER ESKALATORY, s.r.o. IČO: 36250783, Viedenská cesta 1,929 01 Dunajská Streda podľa V-7056/12 -3039/12
- 1 Vecné bremeno spočívajúceho v práve uloženia, vedenia a výstavby splaškovej kanalizácie pod povrchom zaťaženého pozemku a s tým súvisiacich terénnych úprav, úprav pôdy a jej porastu, v práve vstupu a prechodu osobami a vjazdu a prejazdu technickými zariadeniami a dopravnými prostriedkami cez pozemok registra C KN parc.č.1940/32 za účelom prevádzkovania, užívania, údržby, výmeny, opráv a odstránenia splaškovej kanalizácie v prospech DRON-Nehnutelnosti, s.r.o., Budovateľská 5677/7A, 929 01 Dunajská Streda, IČO:36 242 136 v rozsahu celej dĺžky a šírky zaťaženého pozemku podľa V-5351/13 -č.z.2757/13
- 1 Vecné bremeno práve zariadenia, uloženia, užívania, prevádzkovania, údržby, opravy, rekonštrukcie, modernizácie a vykonania akejkoľvek inej stavebnej úpravy elektroenergetickej stavby na časť poz. parc.č. 1919/85 zast. pl. o vým 695 m2, parc.č. 1919/88 ,parc.č. 1919/107 , v rozsahu vyznačenom v geom. pláne č. 35/2013; vstupu, prechodu a prejazdu peši, motorovými a nemotorovými dopravnými prostriedkami, strojmi a mechanizmami na celú zaťaženú nehnuteľnosť v prospech Západoslovenská distribučná, a.s., IČO: 36361518, Čulenova 6, 816 47 Bratislava, V 521/14 -č.z.613/14
- 1 Vklad vecného bremena spočívajúceho v práve trvalého uloženia, užívania a údržby vodovodnej a kanalizačnej prípojky, a za týmto účelom v práve vstupu a vjazdu k pozemkom registra C KN parc.č.1915/506, ostatná plocha o výmere 25 m2 v prospech každodobého vlastníka pozemkov registra C KN parc.č.1915/493, 1915/494, 1915/500 podľa V-7387/14 -č.z.3773/14
- 1 Vecné bremeno podľa § 22 a nasl. Zákona č.79/1957 Zb. o výrobe, rozvode a spotrebe elektriny (elektrizačný zákon) v spojení s § 96 ods. 4 zákona č.251/2012 Z.z. o energetike a o zmene a doplnení niektorých zákonov v prospech spoločnosti Západoslovenská distribučná, a.s., IČO:36 361 518, so sídlom Čulenova 6, 816 47 Bratislava podľa geometrického plánu č.45 961 581 -129/14 na pozemku registra E KN s parcelným číslom 1791 týkajúce sa elektroenergetického zariadenia: 2x22 kV VN linka č.433 na trase Rz Dunajská Streda -Rz Sládkovičovo a č.434 na trase Rz Dunajská Streda -TS 30 -Z-9668/14 -č.z.177/15
- 1 Vecné bremeno 'IN REM ' právo prechodu a prejazdu cez celý pozemok registra C KN parc.č.1620/54, ost.plocha o výmere 1195 m2 v prospech každodobého vlastníka pozemkov registra C KN parc.č.1620/51 a 1620/52 podľa V-5777/15 -č.z.3240/15
- 1 Vklad vecného bremena ' in personam ' spočívajúceho v práve: uloženia a existencie inžinierskych sietí - plynárenských zariadení oprávneného z vecného bremena, ich ochranných a bezpečnostných pásiem, v práve ich údržby, prevádzky, opravy a rekonštrukcie a to v rozsahu vymedzenom geometrickým plánom č. 32313993-1077/2015, - spočívajúceho v práve: prechodu a prejazdu vozidiel oprávneného z vecného bremena za účelom údržby, prevádzky, opravy a rekonštrukcie inžinierskych sietí - plynárenských zariadení oprávneného z vecného bremena a to v rozsahu vymedzenom geometrickým plánom č. 32313993-1077/2015 cez pozemok registra C KN parc.č.1920/357, ost.plocha o výmere 655 m2 v prospech SPP-distribúcia, a.s., IČO:35910739, Mlynské nivy 44/B, 825 11, Bratislava podľa V-35/16 -č.z.258/16
- 1 Vklad vecného bremena 'in personam' spočívajúceho v práve zariadenia a uloženia elektroenergetického zariadenia, v práve užívania, prevádzkovania, údržby, opravy, úpravy, rekonštrukcie, modernizácie a akejkoľvek inej stavebnej úpravy elektroenergetického zariadenia a jeho odstránenia a v práve vstupu, prechodu a prejazdu peši, motorovými a nemotorovými dopravnými prostriedkami, strojmi a mechanizmami oprávneným za účelom výkonu povolenej činnosti v rozsahu vyznačenom v geom.pláne č. 1029/2015 na pozemky registra C KN parc.č.1920/191, 1920/226, 1920/611, 1920/669 v prospech : Západoslovenská distribučná, a.s., IČO:36361518, Čulenova 6, 816 47 Bratislava podľa V-1389/16 -č.z.1054/16
- 1 Vecného bremena 'in personam' právo uloženia inžinierskych sietí - plynárenských zariadení oprávneného z vecného bremena, ich ochranných a bezpečnostných pásiem, ich údržbu, prevádzku, opravu a rekonštrukciu a to v rozsahu vymedzenom geometrickým plánom č. 33472602-1/16 a právo prechodu a prejazdu vozidiel oprávneného z vecného bremena za účelom údržby, prevádzky, opravy a rekonštrukcie Inžinierskych sietí - plynárenských zariadení oprávneného z vecného bremena, pričom toto oprávnenie sa vzťahuje len na časť zaťaženej nehnuteľnosti: pozemok registra C KN parc.č.3222/1 v prospech SPP-distribúcia, a.s., IČO:35910739, Mlynské nivy 44/b, 825 11 Bratislava podľa V-1897/16 -č.z.1264/16

- 1 Vklad vecného bremena spočívajúceho v práve zriadenia a uloženia elektroenergetických zariadení a v práve užívania, prevádzkovania, údržby, opravy, úpravy, rekonštrukcie, modernizácie a vykonania akýchkoľvek iných stavebných úprav elektroenergetickej stavby vrátane jej odstránenia v rozsahu vyznačenom v geometrickom pláne č.41335996-320-1/2015, v práve vstupu, prechodu a prejazdu peši, motorovými a nemotorovými prostriedkami, strojmi a mechanizmami cez pozemky registra C KN parc.č. 1886/292, 1886/293, 1886/331 v prospech : Západoslovenská distribučná,a.s., IČO:36361518, Čulenova 6, 816 47 Bratislava podľa V-6487/15 -č.z.3600/15,č.z.1291/16
- 1 Vklad vecného bremena spočívajúceho strpieť na časti pozemku registra CKN parc.č. 1886/291, ostatná plocha o výmere 389m2 :
- zriadenie a uloženie elektroenergetických zariadení
 - užívanie, prevádzkovanie, údržbu, opravy, úpravy, rekonštrukcie, modernizácie a akékoľvek iné stavebné úpravy elektroenergetických zariadení a ich odstránenie sa vzťahuje na časť zaťaženej nehnuteľností v rozsahu vyznačenom v geometrickom pláne č.41335996-320-1/2015 zo dňa 27.07.2015
 - vstup, prechod a prejazd peši, motorovými a nemotorovými dopravnými prostriedkami, strojmi a mechanizmami oprávneným za účelom výkonu povolenej činnosti a činností uvedených v bode a) a b) sa vzťahuje na celú zaťaženú nehnuteľnosť, v prospech: Západoslovenská distribučná,a.s., IČO:36361518, Čulenova 6, 816 47 Bratislava V-7741/15 -č.z.4163/15,č.z.1291/16
- 1 Vecné bremeno IN REM právo prechodu a prejazdu, právo vedenie resp.bezplatného napojenia sa na existujúce, resp.neskôr vybudované inžinierske siete na pozemky registra C KN parc.č.1915/494 a parc.č.1915/500 v prospech každodobého vlastníka pozemkov registra C KN parc.č. 1915/453, 1915/454, 1915/534, 1915/538, 1915/540 podľa V-6927/13 -č.z.38/14,č.z.1385/16
- 1 Vecné bremeno spočívajúceho v práve trvalého umiestnenia,vybudovania,užívania a údržby stavby-cestného telesa miestnej komunikácie a napojenia cestného telesa miestnej komunikácie na existujúcu cestnú komunikáciu a v práve vstupu,prechodu pešo a vjazdu a prejazdu vozidlami a technickými zariadeniami na zaťažených pozemkoch registra C KN parc.č.1915/462 a parc.č.1915/463 v prospech každodobého vlastníka jeho nájomníkov,zákazníkov obchodných partnerov a verejnosti pozemkov registra C KN parc.č.1915/184, 1915/340, 1915/363 podľa V-4175/11 v.z.2097/11,č.z.1304/16
- 1 Vecné bremeno IN REM právo prechodu a prejazdu, právo vedenie resp.bezplatného napojenia sa na existujúce, resp.neskôr vybudované inžinierske siete na pozemky registra C KN parc.č.1915/494 a parc.č.1915/500 v prospech každodobého vlastníka pozemkov registra C KN parc.č. 1915/540 podľa V-6927/13 -č.z.38/14,,č.z.1385/16
- 1 Vklad vecného bremena spočívajúceho strpieť na časti pozemku podľa geom.plánu č.35021934-190/2015 - pozemok registra C KN parc.č.3464/583, 3464/614, 3464/810, 3599/1, 3599/23 -
- zriadenie a uloženie elektroenergetických zariadení
 - užívanie,prevádzkovanie,údržbu,opravy,úpravy,rekonštrukcie,modernizácie a akékoľvek iné stavebné úpravy elektroenergetického zariadenia a jeho odstránenie
 - vstup, prechod a prejazd peši,motorovými a nemotorovými dopravnými prostriedkami,strojmi a mechanizmami oprávneným za účelom výkonu povolenej činnosti a činností uvedených v bodea) a b) v prospech : Západoslovenská distribučná,a.s., IČO:36361518, Čulenova 6, 81647 Bratislava podľa V-2834/16 - č.z.1735/16
- 1 Vecné bremeno ' in personam ' spočívajúce v povinnosti povinného strpieť na nehnuteľnostiach:
- uloženie a existenciu inžinierskych sietí - plynárenských zariadení oprávneného z vecného bremena, ich ochranných a bezpečnostných pásiem, ich údržbu, prevádzku, opravu a rekonštrukciu a to v rozsahu vymedzenom geometrickým plánom č. 35021934-171/2016 na vyznačenie vecného bremena na priznanie práva uloženia inžinierskych sietí a
 - prechod a prejazd vozidiel oprávneného z vecného bremena za účelom údržby, prevádzky, opravy a rekonštrukcie inžinierskych sietí - plynárenských zariadení oprávneného z vecného bremena, pričom toto oprávnenie sa vzťahuje len na časť zaťaženej nehnuteľností v rozsahu vyznačenom v GP č. 35021934-171/2016 na vyznačenie vecného bremena na priznanie práva uloženia inžinierskych sietí k nehnuteľnosti: pozemok registra CKN parc. č. 671, zastavaná plocha a nádvorie o výmere 3481 m2 v prospech: SPP-distribúcia, a.s., IČO: 35910739, Mlynské nivy 44/B, 82511 Bratislava, V-7532/16 - č.z. 3421/16
- 1 Vecné bremeno - právo prechodu pešo, osobným motorovým vozidlom resp. nákladným motorovým vozidlom max. hmotnosti do 7,5 ton cez parcely č.2820/71 podľa GP č.36899844-57/09 v prospech vlastníka parcely č.2820/15 V 1141/10- 530/10,č.z.3747/16
- 1 Vecné bremeno právo prechodu a prejazdu cez pozemky registra C KN parc.č. 2820/71, v prospech vlastníka pozemkov registra C KN parc.č.2820/14, a 2820/55 podľa V-4998/13 -č.z.2701/13,č.z.3747/16
- 1 Vecné bremeno IN REM právo prechodu a prejazdu pešo,motorovými vozidlami a inými dopravnými prostriedkami cez pozemky registra C KN parc.č.2820/71, v prospech vlastníka pozemku registra C KN parc.č.2820/65 podľa V-4999/13 -č.z.2702/13,č.z.3747/16
- 1 Vecné bremeno spočívajúceho v práve :zriadenia, uloženia,užívania,prevádzkovania,údržby,opravy,rekonštrukcie,odstránenia,modernizácie a akýchkoľvek iných stavebných úprav,elektroenergetickej stavby- 1kV prípojky pre PČS - na pozemkoch:parcely registra 'C' parc.č. 2820/71 a za týmto účelom právo vstupu,prechodu a prejazdu peši,motorovými a nemotorovými dopravnými prostriedkami,strojmi a mechanizmami cez tieto parcely oprávneným z vecného bremena a ním povereným osobám,všetko v prospech : EKOM PLUS,s.r.o., Kračanská cesta 785/41, 929 01 Dunajská Streda, IČO:32 236 403 podľa V-1624/14 -č.z.1438/14,č.z.3747/16
- 1 Vecné bremeno ' in rem ' právo prechodu a prejazdu cez pozemky registra C KN parc.č. 2820/71, v prospech každodobého vlastníka pozemku registra C KN parc.č.2820/81 podľa V-4241/14 -č.z.2389/14,č.z.3747/16
- 1 Vecné bremeno IN REM právo prechodu a prejazdu cez pozemky registra C KN parc.č. 2820/71, v prospech vlastníka pozemku registra C KN parc.č.2820/23 na základe V-6120/15 -č.z.3462/15,č.z.3747/16
- 1 Vecné bremeno 'IN REM' právo vstupu a prechodu peši a právo vstupu a prejazdu motorovými vozidlami cez pozemky registra C KN parc.č.2820/71 v prospech každodobého vlastníka pozemkov registra C KN parc.č.2820/99 a 2820/102 podľa V-684/16 -č.z.940/16,č.z.3747/16

- 1 Vklad vecného bremena 'in personam' do katastra nehnuteľností, spočívajúceho v práve:
 - a) zriadenia a uloženia elektroenergetického zariadenia,
 - b) užívania, prevádzkovania, údržby, opravy, úpravy, rekonštrukcie, modernizácie a akékoľvek iné stavebné úpravy elektroenergetického zariadenia a jeho odstránenia,
 - c) vstupu, prechodu a prejazdu peši, motorovými a nemotorovými dopravnými prostriedkami, strojmi a mechanizmami oprávneným za účelom výkonu povolenej činnosti a činností uvedených v bode a) a b), v celom rozsahu k nehnuteľnosti: Pozemok registra C KN parcelné číslo 1714/2, zastavaná plocha a nádvorie o výmere 102 m² podľa geometrického plánu č.32313993-1038/2016 v prospech :Západoslovenská distribučná, a.s., IČO:36361518, Čulenova 6, 81647 BRATISLAVA, SR -podľa V-7994/2016 -č.z.4080/16
- 1 Vklad vecného bremena ,spočívajúceho v práve:
 - a) zriadenia a uloženia elektroenergetických zariadení
 - b) užívania, prevádzkovania, údržby, opravy, úpravy, rekonštrukcie, modernizácie a akékoľvek iné stavebné úpravy elektroenergetickej stavby a jej odstránenie,
 a to v rozsahu vyznačenom v geometrickom pláne č. 35539325-267/16 k nehnuteľnostiam: pozemky registra C KN parc.č 50/1, 93, 151, 180 v prospech : Západoslovenská distribučná,a.s., IČO:36361518, Čulenova 6, 816 47, Bratislava podľa V-849/2017-č.z.880/17
- 1 Vklad vecného bremena spočívajúceho v práve zriadenia a uloženia elektroenergetických zariadení a v práve užívania, prevádzkovania, údržby, opravy, úpravy, rekonštrukcie, modernizácie a vykonania akýchkoľvek iných stavebných úprav elektroenergetickej stavby vrátane jej odstránenia v rozsahu vyznačenom v geometrickom pláne č.41335996-320-1/2015, v práve vstupu, prechodu a prejazdu peši, motorovými a nemotorovými prostriedkami, strojmi a mechanizmami cez pozemky registra C KN parc.č.1886/2, 1886/322, v prospech : Západoslovenská distribučná,a.s., IČO:36361518, Čulenova 6, 816 47 Bratislava podľa V-6487/15 - č.z.3600/15,č.z.1291/16,č.z.3483/16,č.z.3713/16,č.z.2233/17
- 1 Vecné bremeno 'in rem' právo prechodu pešo a prejazdu motorovými vozidlami cez pozemok registra C KN parc.č.1886/322, v prospech každodobých vlastníkov pozemkov registra C KN parc.č.1886/324, 1886/393, 1886/321,1886/394 roz.stavby na parc.č.1886/393 podľa V-7312/2016-č.z.3551/16,č.z.3553/16,č.z.2233/17
- 1 Vecné bremeno 'in rem' právo prechodu pešo a prejazdu motorovými vozidlami cez pozemky registra C KN parc.č.1886/2, 1886/322, 1886/356 v prospech každodobého vlastníka pozemkov registra C KN parc.č.1886/287, 1886/295, 1886/296, 1886/297, 1886/298, 1886/299, 1886/300, 1886/301, 1886/302, 1886/303, 1886/304, 1886/309, 1886/332, 1886/333, 1886/334, 1886/335, 1886/337, 1886/338, 1886/339, 1886/340, 1886/341, 1886/342, 1886/352, 1886/354, 1886/355, 1886/357, 1886/358, 1886/359, 1886/361 podľa V-8728/2016 -č.z.204/17,č.z.2233/17
- 1 Vecné bremeno 'in rem' právo prechodu pešo a prejazdu motorovými vozidlami cez pozemok registra C KN parc.č.1886/2 v prospech každodobého vlastníka pozemkov registra C KN parc.č.1886/310, 1886/311, 1886/312, 1886/313, 1886/314 podľa V-8728/2016 -č.z.204/17,č.z.1035/17,č.z.2233/17
- 1 Vklad vecného bremena spočívajúceho v povinnosti povinných z vecného bremena strpieť:
 - a) zriadenie a uloženie elektroenergetických zariadení
 - b) užívania, prevádzkovania, údržbu, opravy, úpravy, rekonštrukcie, modernizácie a akékoľvek iné stavebné úpravy elektroenergetických zariadení a ich odstránenie
 - c) vstup, prechod a prejazd peši, motorovými a nemotorovými dopravnými prostriedkami, strojmi a mechanizmami oprávneným za účelom výkonu povolenej činnosti a činností uvedených v bode a) a b) k nehnuteľnosti pozemok registra C KN parc.č.1916/34 v prospech: Západoslovenská distribučná,a.s.,IČO:36361518, Čulenova 6, 816 47, Bratislava podľa V-5544/17 -č.z.2597/17
- 1 Vecné bremeno 'in personam' právo strpieť:
 - a) zriadenie a uloženie elektroenergeticých zariadení
 - b) užívania, prevádzkovania, údržbu, opravy, úpravy, rekonštrukcie, modernizácie a akékoľvek iné stavebné úpravy elektroenergetických zariadení a ich odstránenie
 - c) vstup, prechod a prejazd peši, motorovými a nemotorovými dopravnými prostriedkami, strojmi a mechanizmami oprávneným za účelom výkonu povolenej činnosti a činností uvedených v bode a) a b) cez pozemky registra C KN parc.č.3786/6 a 3786/8 v prospech opráv.: Západoslovenská distribučná,a.s.,IČO:36361518, Čulenova 6, 816 47, Bratislava podľa V-6355/17 -č.z.3129/17
- 1 Vklad vecného bremena spočívajúceho v práve zriadenia a uloženia elektroenergetických zariadení, a v práve užívania, prevádzkovania, údržby, opravy, úpravy, rekonštrukcie, modernizácie a akékoľvek iné stavebné úpravy elektroenergeticých zariadení a ich odstránenie na časti zatiaľčených nehnuteľností v rozsahu vyznačenom v geometrickom pláne č. 35021934-153/2017 na pozemky registra C KN parc.č.1915/129, 1915/132, 1915/189, 1915/190 v prospech: Západoslovenská distribučná,a.s., IČO:36361518, Čulenova 6, 816 47, Bratislava podľa V-7645/17 -č.z.3468/17
- 1 Vecné bremeno 'in personam' spočívajúceho v práve zriadenia a uloženia elektroenergeticých zariadení, v práve užívania, prevádzkovania, údržby, opravy, úpravy, rekonštrukcie, modernizácie a akýchkoľvek iných stavebných úprav elektroenergeticých zariadení a ich odstránenia v rozsahu vyznačenom v geometrickom pláne č. 35021934-57/2017 na pozemok registra C KN parc. č. 1886/386 v prospech: Západoslovenská distribučná, a.s., IČO:36361518, Čulenova 6, 816 47, Bratislava, V-8997/2017 - č.z.144/2018
- 1 Vecné bremeno 'in personam' spočívajúceho v práve zriadenia a uloženia elektroenergeticých zariadení, v práve užívania prevádzkovania, údržby, opravy, úpravy, rekonštrukcie, modernizácie a akýchkoľvek iných stavebných úprav elektroenergeticých zariadení a ich odstránenia v rozsahu vyznačenom v geom.pláne č. 35021934-224/2017 cez pozemky registra C KN parc.č.2826/270, 2826/626 v prospech: Západoslovenská distribučná,a.s., IČO:36361518, Čulenova 6, 816 47, Bratislava podľa V-9344/17-č.z.334/18
- 1 Predkupné právo na pozemky registra C KN parc.č.1934/24, 1942/30, 1934/49, 1934/50, 1942/171, 1942/172 v prospech : TESCO STORES SR,a.s., IČO:31321828, Kamenné námestie 1/A, 815 61, Bratislava podľa V-2053/18 -č.z.862/18

- 1 Vklad vecného bremena spočívajúceho v povinnosti povinného ako vlastníka zaťaženaj nehnuteľnosti striepl' na časti zaťaženaj nehnuteľnosti v rozsahu vyznačenom v geometrickom pláne č. 35021934-215/2017
- a) zriadenie a uloženie elektroenergetických zariadení,
b) užívanie, prevádzkovanie, údržbu, opravy, úpravy, rekonštrukcie, modernizácie a akékoľvek iné stavebné úpravy elektroenergetických zariadení a ich odstránenie, cez pozemky registra C KN parc.č.2826/270, 2826/610 v prospech: Západoslvenská Distribučná,a.s., IČO:36361518, Čulenova 6, 816 47, Bratislava podľa V-826/18 - č.z.936/18
- 1 Vecné bremeno právo zriadenia a uloženia elektroenergetických zariadení,právo užívania,prevádzkovania, údržby,opravy,úpravy,rekonštrukcie,modernizácie a akékoľvek iné stavebné úpravy elektroenergetických zariadení a ich odstránenie v rozsahu vyznačenom v geom.pláne č.35021934-262/2017 cez pozemky registra C KN parc.č.1963/164, 1963/260, 2027/4, 2027/5, 2027/6 v prospech : Západoslvenská distribučná,a.s., IČO:36361518, Čulenova 6, 816 47 Bratislava podľa V-2464/2018 -č.z.1139/18
- 1 Vecné bremeno podľa § 22 a nasl. Zákona č. 79/1957 Zb. o výrobe,rozvode a spotrebe elektriny (elektrizačný zákon) v spojení s § 96 ods. 4 zákona č. 251/2012 Z.z. o energetike a o zmene a doplnení niektorých zákonov v prospech spoločnosti Západoslvenská distribučná,a.s.,IČO:36 361 518 so sídlom Čulenova 6, 91647 Bratislava podľa geometrického plánu č. 45 961 581 -46/18 na pozemkoch s parcelným číslom registra C KN 2585/7, 2585/11, 2585/20, 2585/21, 3178, týkajúce sa elektroenergetického zariadenia: 1x22 kV VN linka č. 366 na trase Dunajská Streda-mesto -Z-2556/2018-č.z.1321/18,
- 1 Vecné bremeno 'in personam'právo zriadenia a uloženia elektroenergetických zariadení, právo užívania,prevádzkovania, údržby, opravy, úpravy,rekonštrukcie, modernizácie a akýchkoľvek iných stavebných úprav elektroenergetických zariadení a ich odstránenie v rozsahu vymedzenom v geom.pláne č. 36539325-284/17 na pozemky registra C KN parc.č.3463, 3464/805, 3464/808, 3464/809, 3464/851, 3464/852, 3464/853, 3464/854, 3464/855,3464/856, 3464/857, 3464/858, 3464/862, v prospech Západoslvenská distribučná,a.s., IČO:36361518, Čulenova 6, 816 47, Bratislava podľa V-2698/18 -č.z.1373/18
- 1 Vecné bremeno 'in personam'právo zriadenia a uloženia elektroenergetických zariadení, právo užívania,prevádzkovania, údržby, opravy, úpravy,rekonštrukcie, modernizácie a akýchkoľvek iných stavebných úprav elektroenergetických zariadení a ich odstránenie v rozsahu vymedzenom v geom.pláne č. 36539325-307/17 na pozemok registra C KN parc.č.3409/5 v prospech Západoslvenská distribučná,a.s., IČO:36361518, Čulenova 6, 816 47, Bratislava podľa V-2698/18 -č.z.1373/18
- 1 Vecné bremeno podľa § 11 ods. 1 písm.f) zákona č.251/2012 Z.z. o energetike v prospech spoločnosti SE 2010, a.s., so sídlom: Rajsák 7, 811 08 Bratislava, IČO:44 787 618, podľa geom.plánu č.36717568-1012/2018 na pozemku reg. E KN parc.č.318/15 týkajúce sa elektroenergetického vedenia: 3x20-NA2XS(F)2Y 1x240/RM25 na trase R-VN 22 kV TS1 FVE-1 Blažov -ES 110/22 kV RZ Dunajská Streda -Z-3227/2018-č.z.1555/18
- 1 Vecné bremeno podľa § 11 ods. 1 písm.f) zákona č.251/2012 Z.z. o energetike v prospech spoločnosti N.O.S. Contraction,s.r.o. so sídlom: Rolníckej školy 1518, 945 25 Komárno, IČO:35 946 393, podľa geom.plánu č.36717568-1012/2018 na pozemku reg. E KN parc.č.318/15 týkajúce sa elektroenergetického vedenia: 3x20-NA2XS(F)2Y 1x240/RM25 na trase R-VN 22 kV TS1 FVE-2 Blažov -ES 110/22 kV RZ Dunajská Streda -Z-3225/2018-č.z.1582/18
- 1 Vecné bremeno podľa § 11 ods. 1 písm.f) zákona č.251/2012 Z.z. o energetike v prospech spoločnosti INDUSTRIAL ZONE KÚTNIKY ,a.s., so sídlom : Štúrova 1090/7, Dunajská Streda, 929 01, IČO: 36 241 083,podľa geom.plánu č.36717568-1012/2018 na pozemku reg. E KN parc.č.318/15 týkajúce sa elektroenergetického vedenia: 3x20-NA2XS(F)2Y 1x240/RM25 na trase R-VN 22 kV TS1 FVE-3 Blažov -ES 110/22 kV RZ Dunajská Streda -Z-3226/2018-č.z.1592/18
- 1 Vecné bremeno právo zriadenia a uloženia elektroenergetických zariadení v rozsahu vyznačenom v geom.pláne č. 36242624-20/2018 , právo užívania, prevádzkovania, údržby, opravy, úpravy,rekonštrukcie, modernizácie a akékoľvek iné stavebné úpravy elektroenergetických zariadení a ich odstránenie cez pozemky registra C KN parc.č.1915/129, 1915/132, 1915/187, 1915/189, 1915/190, 1915/203, 1915/204, 1915/205 v prospech : Západoslvenská distribučná,a.s.,IČO:36361518, Čulenova 6, 816 47 Bratislava podľa V-3540/18 -č.z.1747/18
- 1 Vecné bremeno právo zriadenia a uloženia elektroenergetických zariadení v rozsahu vyznačenom v geom.pláne č.3624624-22/2018, právo užívania, prevádzkovania,údržby,opravy,úpravy,rekonštrukcie,modernizácie a akékoľvek iné stavebné úpravy elektroenergetických zariadení a ich odstránenie cez pozemok registra C KN parc.č.1915/447, v prospech : Západoslvenská distribučná,a.s.,IČO:36361518, Čulenova 6, 816 47, Bratislava podľa V-3537/18 -č.z.1742/18,č.z.2789/18
- 1 Vecné bremeno právo zriadenia a uloženia elektroenergetických zariadení v rozsahu vyznačenom v geom.pláne č.36242624-22/2018, právo užívania, prevádzkovania, údržby, opravy, úpravy,rekonštrukcie, modernizácie a akékoľvek iné stavebné úpravy elektroenergetických zariadení a ich odstránenie cez pozemok registra C KN parc.č.1915/446 v prospech Západoslvenská distribučná,a.s., IČO:36361518, Čulenova 6, 81647, Bratislava, podľa V-3539/18 -č.z.1744/18,č.z.2789/18
- 1 Vecné bremeno právo zriadenia a uloženia elektroenergetických zariadení v rozsahu vyznačenom v geom.pláne č. 36242624-22/2018, právo užívania, prevádzkovania, údržby, opravy, úpravy, rekonštrukcie, modernizácie a akékoľvek iné stavebné úpravy elektroenergetických zariadení a ich odstránenie cez pozemky registra C KN parc.č.1915/1, 1915/587, 1917/34, v prospech : Západoslvenská distribučná,a.s.,IČO: 36361518, Čulenova 6, 816 47 Bratislava, podľa V-3538/18 -č.z.1743/18,č.z.2789/18

Iné údaje:

DOM NA PARC.C.2774/2 NIE JE VLAST.USPOR.
LIST VL.3496
LIST VL. 3561
LIST VL.589
LIST VL.3251
LIST VL.3673
LIST VL.3157
LV-3719

LIST VL.3559
LIST VL.3805
LIST VL.3431-
LIST VL.3914
LIST VL.3966
LIST VL.3972
LIST VL.3973
LIST VL. 3977
LIST VL. 3992
LIST VL. 3995
LIST VL. 4129
LIST VL.C.3564,3572,3568,3577
LIST VL. 4175
LIST VL. 4183
LIST VL. 45
Z 4067/95 KVITANCIA NA ZAL.PRAV.C.05/210/94
LIST VL.4222
LIST VLASTNICTVA C 4224
LIST VL. 4241
LIST VL. 3218
LIST VL. 1320
LIST VL. 4363
LIST VL.C.4416
LIST VL. 4420
Z3744/96-URCENIE SUPISNEHO CISLA C.70/1996-1059/96
Z4522/96-PREVEDENIE G.P. C.32328435-99/1896-1100/96
LIST VLASTNICTVA C. 4440-1102/96
LIST VLASTNICTVA C.4441-1103/96
Z4209/96-PREVEDENIE GEOM.PLANU
LIST VLASTNICTVA C.4442
LIST VL. 4460
LIST VL. 4352
LIST VL. 4565
LIST VLASTNICTVA C.4573
LIST VL. 4631
LIST VL. 4657- 372/97
LIST VLASTNICTVA C.4687
LV VL. 4694
LIST VL. 4698
LIST VL. 4744
LIST VL. 4755
LIST VL. 4762
LIST VL. 1
LIST VL. 4837
List vl. 4858
List vl. 4872
List vl.4923
List vl. 5019
List vl. 5026
Z4911/98-prevedenie gp. č. 32324642-187/98

- 1 List vl.5108
- 1 List vl. 5173
- 1 List vl. 5110
- 1 List.vl.3234
- 1 List vl. 5206
- 1 List vl. 5211
- 1 V 1384/99 Kúpna zmluva
- 1 List vl.5253
- 1 List vl. 4667
- 1 List vl. 3775,3670,3785,1323,3627,3652,3599,3638,3651,4318,5001,4800,5024,4617,
- 1 List vl. 5305
- 1 List vl. 1421
- 1 List vl. 1421
- 1 List vl.č.5423 (na parc.č.1920/515-517)

- 1 List vl. 1421
- 1 List vl. 4255
- 1 List vl. 5850
- 1 List vl. 5877
- 1 List vl. 5890
- 1 List vl. 5790
- 1 List vl. 5894
- 1 List vl. 5754
- 1 List vl. 5389
- 1 List vl. 5993
- 1 List vl. 2919
- 1 List vl. 3113
- 1 List vl. 3343
- 1 List vl. 6057
- 1 P1-198/02 predbežné opatrenia na súd, zdržať sa konania ,smerujúceho k podaniu návrhu na vklad vlastníckého práva k nehnuteľnostiam,zakazuje akýmkoľvek spôsobom nakladať s nehnuteľnosťami,najmä akýmkoľvek spôsobom predmetné nehnuteľnosti zaťažiť,zradiť vecné práva k cudzej veci a vykonať úkony smerujúce k zastaveniu predmetných nehnuteľností a to parcela č.44/116,44/118.
- 1 List vl.6139
- 1 list vl. 6148
- 1 List vl. 2450
- 1 List vl. 4751
- 1 List vl. 6278
- 1 List vl. 5027
- 1 LIST VL. 6435
- 1 List vl. 6530
- 1 List vl. 6576
- 1 List vl. 6614
- 1 Nájomná zmluva v prospech : Trnavský samosprávny kraj, Starohájska 10, 917 01 Trnava, IČO:37 836 901 zo dňa 26.03.2014 na dobu určitú ,a to na 15 rokov na pozemky registra C KN parc.č.2423 -zast.pl. o výmere 227m2, 2424/1- zast.pl. o výmere 1776m2, 2424/2- zast.pl. o výmere 458m2, 2426- zast.pl. o výmere 13m2, -N-32/14 - č.z.958/14
- 1 Vecné bremeno právo výstavby rozšírenia pozemnej komunikácie a s tým súvisiace právo realizácie preloženia existujúcich inžinierskych sietí a uloženia a vedenia nových inžinierskych sietí, ktorých preloženie alebo uloženie bude potrebné v súvislosti s rozšírením alebo na prevádzku pozemnej komunikácie vrátane s tým súvisiacich terénnych úprav, úprav pôdy a jej porastu; v práve údržby, opráv, užívania, prevádzkovania a modernizácie pozemnej komunikácie a inžinierskych sietí; v práve vstupu, prechodu chodcov a vjazdu a prejazdu osobnými, nákladnými a inými motorovými a nemotorovými vozidlami, strojmi a mechanizmami za vyššie uvedeným účelom na pozemky registra C KN parc.č.1942/164, 1942/165, 1942/166,1942/167, 1934/13, 1942/17, 1942/65 v prospech každodobých vlastníkov pozemkov registra C KN parc.č.1934/24, 1942/30, 1934/49, 1934/50, 1942/171, 1942/172podľa V-2053/18 -č.z.862/18
- 1 Vecné bremeno IN REM právo prechodu a prejazdu, právo vedenie resp.bezplatného napojenia sa na existujúce, resp.neskôr vybudované inžinierske siete na pozemky registra C KN parc.č.1915/494 a parc.č.1915/500 v prospech každodobého vlastníka pozemkov registra C KN parc.č. 1915/713 podľa V-6927/13 -č.z.38/14, č.z.2789/18

Poznámka:
Bez zápisu.

Vysvetlenie: údaje v ČASTI C: ĎARCHY bez uvedenia parcelného čísla alebo poradového čísla vlastníka alebo inej oprávnenej osoby sa týkajú všetkých nehnuteľností a všetkých vlastníkov a iných oprávnených osôb na liste vlastníctva.

| | |
|-----------------------------------|-----------------|
| 1 Mestský úrad Dunajská Streda | |
| Dátum: 05 -09- 2018 | |
| Podacie číslo: 43296 | Číslo spisu: |
| Prílohy/listy: | Vybavuje: 2114e |

Mesto Dunajská Streda
Mestský úrad
Odbor finančný a evidencie
majetku
Hlavná 50/16
92901 Dunajská Streda

Dunajská Streda 03. 09. 2018

Vec: Právna analýza

Spoločnosť **GBS TRADE, s.r.o.**, so sídlom Smetanov háj 282, 929 01 Dunajská Streda, IČO: 36 227 226 (ďalej len „**Spoločnosť**“), ako navrhovateľ požiadala Mesto Dunajská Streda o odpredaj nasledovných nehnuteľností do jej vlastníctva:

- Pozemok parcela registra „C“ č. **1880/228** o výmere 97 m², druh pozemku ostatné plochy;
- Pozemok parcela registra „C“ č. **1880/227** o výmere 542 m², druh pozemku zastavané plochy a nádvoria;
- Pozemok parcela registra „C“ č. **1880/301** o výmere 41 m², druh pozemku zastavané plochy a nádvoria, spolu so spevnenou plochou vybudovanou na pozemku parcele registra „C“, č. 1880/227 a č. 1880/227 (ďalej len „**Pozemné komunikácie**“), ktorá ako infraštruktúrna stavba nie je zapísaná do katastra nehnuteľností

(ďalej spolu len „**Pozemky**“)

Dňa 27. 06. 2018 mestské zastupiteľstvo mesta Dunajská Streda na svojom zasadnutí vydalo uznesenie č. 28/7/2018, ktorým neschválilo prevod vlastníckeho práva k Nehnuteľnostiam na Spoločnosť.

Prvá analýza právneho stavu predbežne preukázala skutočnosť, na základe ktorých Pozemné komunikácie, ktorá nie sú evidované katastrom nehnuteľností, **nie sú** vo vlastníctve mesta Dunajská Streda, z čoho je možné vyvodiť záver, že **obec nemôže previesť vlastnícke právo** k predmetným Pozemným komunikáciám, nakoľko je iba vlastníkom Pozemkov na ktorých je postavená Pozemná komunikácia.

Ustanovenie § 119 ods. 2 zákona č. 40/1964 Zb. Občiansky zákonník (ďalej len „**OZ**“)
„Nehnuteľnosťami sú pozemky a stavby spojené so zemou pevným základom.“

Ustanovenie § 120 ods. 2 OZ:

„**Stavby, vodné toky a podzemné vody nie sú súčasťou pozemku.**“

„...**miestna komunikácia môže byť podľa názoru judikatúry samostatnou vecou odlišnou od pozemku, na ktorom sa nachádza, a to v prípade, že je stavbou v zmysle občianskeho práva, ktorá môže byť samostatným predmetom vlastníctva.**“

(Princíp akcesority a vlastnícke právo k nehnuteľnosti, JUDr. Imrich Fekete, CSc., Právnická fakulta UK v Bratislave)

„Nemožno vylúčiť, že **miestna komunikácia môže byť stavbou, a teda samostatnou vecou v občianskom zmysle, a že právne vzťahy k nej nemusia byť totožné so vzťahmi k pozemku, na ktorom bola zriadená.**“
(Rozsudok NS ČR z 11. 10. 2006, sp. zn. 31 Cdo 691/2005)

Komentár prof. JUDr., DrSc. Milana Štefanovica k ustanoveniu § 3 ods. 1 zákona č. 135/1961 Cestný zákon:

„Z úvodného ustanovenia zákona vyplýva, že **pozemná komunikácia sama je stavbou a buduje sa v súlade s ustanoveniami stavebného zákona č. 50/1976 Zb.**“

Napriek tomu, že sa jedná o plošné vymedzenie istého areálu, majiteľom pozemku môže byť niekto iný, ako je majiteľ pozemnej komunikácie.

Aj tu platí základné pravidlo, že pozemná komunikácia patrí vlastnícky tomu, kto ju zriadil (postavil) a vzťahuje sa to aj na zariadenia, stavby, objekty a diela, ktoré sú súčasťou diaľnice, cesty či miestnej komunikácie.

Na základe Spoločnosťou predloženého Kolaudačného rozhodnutia zn. 8/89 zo dňa 30. 03. 1989 vydaného Mestským národným výborom, odborom výstavby v Dunajskej strede, bolo vydané toto kolaudačné rozhodnutie vo veci Pozemnej komunikácie stavebníkovi **Štavoinvesty Dunajská Streda** (ďalej len: „**Stavebník**“).

V zmysle predloženej Technickej správy zo septembra 1983 (ďalej len „**Technická správa**“) zadal Stavebník ako investor projektovej organizácii STAVOPROJEKT- u objednávku na vytvorenie projektu k Pozemným komunikáciám. Z uvedeného sa dá dedukovať, že už v roku 1983 bol Stavebník vlastníkom Pozemných komunikácií.

Následne Stavebník previedol vlastnícke právo na štátny podnik Zdroj Galanta. Tento štátny podnik previedol, vlastnícke práva v rámci zmeny štátneho zariadenia na štátnu spoločnosť **ZDROJMARKET, a.s.**, ktorá sa tak stala vlastníkom Pozemných komunikácií.

Vyššie uvedený štátny podnik Zdroj Galanta bol taktiež vlastníkom stavby evidovanej na liste vlastníctva č. 5987 (ďalej len „**Stavba**“), ktorú previedol taktiež na spoločnosť **ZDROJMARKET, a.s.**, ktorá sa tak stala vlastníkom Stavby a Pozemných komunikácií.

Spoločnosť ZDROJMARKET, a.s. následne previedla vlastnícke práva k Pozemným komunikáciám a Stavbe na spoločnosť **MEDIUM TRUST s.r.o.** (aktuálne vymazaná z ORSR), a to prostredníctvom privatizačných zmlúv. Spoločnosť MEDIUM TRUST s.r.o. následne previedla zmienené vlastnícke práva k Stavbe a ako aj k Pozemným komunikáciám na Spoločnosť, ktorá je aktuálnym vlastníkom uvedených nehnuteľností.

Z vyššie uvedené vyplýva, že vlastníkom Pozemných komunikácií je Spoločnosť GBS TRADE spol. s r.o., a preto mesto Dunajská Streda nie je oprávnené predávať Pozemky zhodnotené o hodnotu Pozemných komunikácií.

Pre ilustráciu Spoločnosť deklaruje, že spolu s vlastníckym právom k Stavbe na ňu prešli aj práva spojené s prevádzkou pošty, potravín, cash & carry a domácich potrieb.

Z uvedeného vyplýva, že mesto Dunajská Streda, ako vlastníkom Pozemkov nie je vlastníkom Pozemných komunikácií a nie je teda oprávnené, ako nevládnik previesť vlastnícke práva k Pozemným komunikáciám, ale iba k Pozemkom na ktorých sa tieto komunikácie nachádzajú.

S pozdravom

Konateľ spol. GBS TRADE
Luboš Halák

KUTAN & PARTNERS s. r. o.

Mgr. Ján Kután

konateľ a advokát

Prílohy:

- Uznesenie č. 28/7/2018 zo dňa 27. 06. 2018;
- Kolaudačného rozhodnutia zn. 8/89 zo dňa 30. 03. 1989;
- Oznámenie č. 37224/6217/2018/DS/023-SG zo dňa 16. 07. 2018
- Technická správa zo septembra 1983.

GBS TRADE, s. r. o., ~~01. 29. augusta 1949, 924 38 Galanta~~ Smetanov háj 282, 929 01 Dunajská Streda

IČO: 36227226, IČ DPH: -

zapísaná: OR Okresný súd Trnava, oddiel Sro, číslo vložky: 10942/T

Tel.

2

Mestský národný výbor odbor výstavby v Dunajskej Strede
zn.: 8/89 /Výst./89 V Dunajskej Strede, dňa 30.3.1989

vec: Stavoinvesta Dunajská Streda
návrh na vydanie kalendárneho rozhodnutia.

K O L A N D A R N É R O Z H O D N U T I E

Tunajší odbor výstavby, ako lebné príslušný stavebný úrad v zmysle § 117 z.č. 50/1976 Zb. po preskúmaní návrhu Stavoinvesty Dunajská Streda zo dňa 14.1.1989

a na základe výsledkov ústneho konania spojeného s miestnym sietovaním podľa § 82 ods.1 stavebného zákona povoľuje užívanie stavby

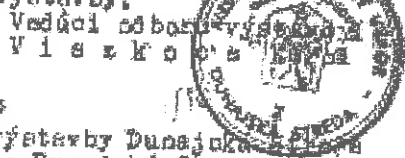
Združený objekt občianskej vybavenosti + IS
stavebné povolenie č.: 70/1494/Výst zo dňa: 6.8.1976
parc. č. sídl. Sever II/1 katastrálne územie: Dun. Streda
ulica: Športová v Dunajskej Strede.
Stavba sbashuje

Združený objekt občianskej vybavenosti + IS, sočové úpravy,

D Ž v o d y :

Stavba bola uskutočnená podľa dokumentácie overenej v stavebnom kresení a boli splnené podmienky ústného rozhodnutia a stavebného povolenia. Užívanie stavby nie je ohrozené život a zdravie osôb, ani životné prostredie. Zistené drobné nedostatky nebránia k užívaniu stavby a preto bola užívanie povolené ešte pred ich odstránením.

Proti tomuto rozhodnutiu je prípustná odvolanie do 15 dní odo dňa jeho doručenia na ONV odbor výstavby a v Dunajskej Strede centou tunajšieho odboru výstavby.



Toto rozhodnutie sa doručí:

- 1/ Navrhovateľ v predmete návrhu
- 2/ Mestský národný výbor - odbor výstavby Dunajská Streda
- 3/ Stredisko geodézie a kartografie Dunajská Streda
- 4/ Okresná hygienická stanica Dunajská Streda
- 5/ Zvodárne a kanalizácie OZ Dunajská Streda
- 6/ Zsl. energetické závody Dunajská Streda
- 7/ OS Zb PO Dunajská Streda
- 8/ Zsl. plynárenské závody Dunajská Streda
- 9/ ZDRÚJ Galanta
- 10/ Jednota SP Dunajská Streda
- 11/ OS ZNB Dunajská Streda
- 12/ OESS -
- 13/ Zsl. riaditeľstvo spojov Bratislava
- 14/ OPKS Dunajská Streda
- 15/ Domáca potreba Bratislava
- 16/ ISTER Dunajská Streda
- 17/ OVP OS -
- 18/ OPRH -
- 19/ HSM -
- 20/ IBP Nitra

T e c h n i k á o p r á v a

Stavba : Múdlisko Sever II/1 - štruktúrny objekt občianskej vybavenosti

Miesto stavby: Múdlárna Streda

Objekt : komunikácie

Stupeň projektovej dokumentácie: Vykonávaný projekt

Číslo objednávky : 8120/121

Investor : Stavoinvesta Múdlárna Streda

Generál. projektant: Stavoprojekt Bratislava

Došetrovateľ : Spoločnosť stavby, Litva

Prílohou tejto projektovej a rozpočtovej dokumentácie sú komunikácie a vonkajšie úpravy celého štruktúrneho objektu občianskej vybavenosti. Príloha a dodatky sú ďalej na :

- celkové plány
- plány základní
- rozptylová plocha
- vjazd k vykladacej rampě
- princípové čerpa 1 G 2
- pohľadové čerpaťeľe
- odvodenie pretekajúcej vody na spevnených plochách
- úprava poklopu na jednotlivých komunikáciách a vodovode

Vo výkresovej dokumentácii je predmet objektu komunikácie vyznačený červenou čiarkou. Čierne čiarky sú vyznačené objekty odlišné do tých projektovaných a rozpočtových dokumentácií.

Kadové úpravy tercie množstvom projektovú a rozpočtovú dokumentáciu.

Ječné práce vykonajú prebytkovú bilanciu. Počín výkusa kubitár :

| | |
|-----------------|-------------------------------|
| - výkopy | 2 375,64 |
| - násypy | 229,03 |
| <u>prebytok</u> | <u>2 146,61 m³</u> |

Z tohto treba pripočítať ešte vytlačenie zeminu z vykopa-
vok pre ďalšové výarty a obrubníky tak, ako sú uvedené
v rozpočtovej dokumentácii.

Investor zabezpečí sklisku pre odstránenie prebytočných
výkopov a výkopov. V rozpočte je uvažovaná vozovná vadia-
lennosť do 15 km.

Odstránenie ornica bolo prevedené prv na sklade osobitného
projektu.

Pažie chodníkov sa vybudujú v šírkech 225 cm, alebo 275 cm.
Vozňová úprava s liatkom asfaltu. Obrubníky z betónových
chodníkových obrubníkov A30 Z-15 100/15/23 cm osadených
do betónu s bežnou betónovou sporou.

-ovňové vody z chodníkov sa svedú na okolitý terén
/trávnik/.

Konštrukcia chodníkov je presne porísaná vo vzorových
rezoch a rozpočte.

Zakladný betón chodníkov sa rozdelí pracovnými úsekami
na dosky o maxim. dĺžke 300 cm.

Rozpočtová bilancia je tiež chodník pre pažíach. hlavný
projektant Ing. arch. Sejanč podnikov /z estetických dôvo-
dov/ tento investor rozdeliť dĺžkami s prírodného ka-
mňa /vratkanného výpencs/ na mestie dielec.

Pre túto estetickú okolnosť bolo treba voľiť konštrukciu pavučiu ako u prostých chodníkov. Hrúbka liateho asfaltu vyplývala z konštrukcií dlažby. Vo vnútri rozptylovej plochy budú dva diely plus dláždené vrotčanským výpencom. Konštrukcia rozptylovej plochy s detailami sú uvedené na osobitnom výkrese.

Perrechové vody sa z rozptylovej vody z časti odvedú do podlažných zachytávacích rigolov a z časti na okolitý terén.

Podlažné rigoly sú projektové a rozpočtové zahrnuté do architektúry. V komunikáciách sú obalované kameninové prípojky so začiatkom rigolov /označené ako Z 1 až Z 6/ do kanalizácie.

Výzdvíh k vykladaciu rampám sú napojené na športovú ulicu. Vozovka ulice je obojstranne obrubená obrubníkom, ktoré sa pri dopravě krytu dostala do úrovne hornej hrany chodníka, takže sa obrubník dá ľahko vybrať.

V rámci tohoto projektu je navrhnuté položení nového chodníkového obrubníka vďaka jestvujúcemu /leň na strane združeného objektu/ so zariadením do vjazdov. Podlaž objektu sa vybuduje aj chodník pre peších.

Na športovej ulici neboli zistené dažďové vpusti, preto projekt komunikácií obsahuje aj vybudovanie vpustí V3 a V4.

Konštrukcia vozovky vjazdov je shodná s konštrukciou cesty 102 a táto je popísaná vo vzorových rezech. Cementobetonový kryt vozovky sa rozdelí pracovnými škrami na dosky o maximálnych rozmeroch 300 x 300 cm.

Vjazdy majú spád k vykladaciu rampám. Tu v posannom objekte sú navrhnuté mrežou prekryté rigoly na odvedenie povrchových vôd.

Sú predmetom projektovej a rozpočtovej dokumentácie architekúry.

Prístupová cesta 102 je napojená na cesty prístupne označené "a" a "c". Tieto nie sú dosiaľ vyprojektované, preto kóty uvedené na križovaní s cestou 102 sú len predpokladané. Z tohoto dôvodu sa cesta 102 vybuduje len v rozsahu vyznačenom v situácii 1:500 korvoucou tlačou.

Konštrukcia vozovky je podrobne popísaná vo výkrese "vzorcové rezy" a v rozpočtovej dokumentácii. Cementobetónový kryt sa rozdeli pracovnými škárami na časy o minimálnej veľkosti 300 x 300 cm.

Vozovka na obrubí chodníkovým betónovým obrubníkom ABC 2-15 100/15/25 ukladným do betónového lôžka s bočnou betónovou operou.

Povrchové vody sa odvedú do dažďových vpustí V 1 a V 2.

Parkevištné obehové miesta sú kolmé o rozmeroch parkovacieho miesta 240x500 cm sú priskauté k ceste 102 a k ceste C.

Konštrukcia vozovky a úpravy dolínovej škáry parkovacieho miesta sú popísané vo výkrese "vzorcové rezy" a v rozpočte. Parkevištné sú obrubené chodníkovým betónovým obrubníkom ABC 2-15 100/15/25 na ukladným do betónového lôžka s bočnou betónovou operou.


Povrchové vody z parkevištných pri ceste 102 sa odvedú do vpustí V 1 a V 2.

Pre odvedenie povrchových vôd z parkevištných pri ceste "c" sa v rámci cesty "c" navrhuje a vybudujú vpusty.

základní úroveň je naplánována při plánování
operativní práce, na kterých se
vše ostatní odvíjí, a to musí vycházet z
přírody.

Úroveň práce na jednotlivých pracích a vzhledem ke
provedení na úrovni operativní práce, které
záleží.

U všech prací musí být vždy zajištěna
přírodní a lidská síla. Na vzhledu k vyhlá-
šení může být třeba zvlášť postupovat opatrně, protože
hlavní složkou je zajištění let v harmonizaci.



projektová organizace III. etapa

813



Mesto Dunajská Streda
Odbor finančný a evidencie majetku
Hlavná 50/16
929 01 Dunajská Streda

Váš list 37224/6217/201/DS/02-SG

Bratislava 30. 07. 2018

Vec: stanovisko na list zo dňa 16.7.2018.

Spoločnosť **GBS TRADE, s.r.o.**, so sídlom Smetanov háj 282, 929 01 Dunajská Streda, IČO: 36 227 226 (ďalej len „**Spoločnosť**“), ako navrhovateľ požiadala Mesto Dunajská Streda o odpredaj nasledovných nehnuteľností do jej vlastníctva:

- Pozemok parcela registra „C“ č. **1880/228** o výmere 97 m², druh pozemku ostatné plochy;
- Pozemok parcela registra „C“ č. **1880/227** o výmere 542 m², druh pozemku zastavané plochy a nádvorí;
- Pozemok parcela registra „C“ č. **1880/301** o výmere 41 m², druh pozemku zastavané plochy a nádvorí, spolu so spevnenou plochou vybudovanou na pozemku parcele registra „C“, č. 1880/227 a č. 1880/227 (ďalej len „**Pozemné komunikácie**“), ktorá ako infraštruktúrna stavba nie je zapísaná do katastra nehnuteľností

(ďalej spolu len „**Pozemky**“)

Dňa 27. 06. 2018 mestské zastupiteľstvo mesta Dunajská Streda na svojom zasadnutí vydalo uznesenie č. 28/7/2018, ktorým neschválilo prevod vlastníckeho práva k Nehnuteľnostiam na Spoločnosť.

Analýza právneho stavu predbežne preukázala nasledovné skutočnosti, na základe ktorých Pozemná komunikácia, ktorá nie je evidovaná katastrom nehnuteľností, **nie je** vo vlastníctve mesta Dunajská Streda. z čoho je možné vyvodiť záver, že **obec nemôže previesť vlastnícke právo** k predmetným Pozemným komunikáciám, nakoľko je iba vlastníkom Pozemkov na ktorých je postavená Pozemná komunikácia.

Ustanovenie § 119 ods. 2 zákona č. 40/1964 Zb. Občiansky zákonník (ďalej len „**OZ**“)
„Nehnuteľnosťami sú pozemky a stavby spojené so zemou pevným základom.“

Ustanovenie § 120 ods. 2 OZ:

„**Stavby, vodné toky a podzemné vody nie sú súčasťou pozemku.**“

„...**miestna komunikácia môže byť podľa názoru judikatúry samostatnou vecou odlišnou od pozemku, na ktorom sa nachádza, a to v prípade, že je stavbou v zmysle občianskeho práva, ktorá môže byť samostatným predmetom vlastníctva.**“

(Princíp akcesority a vlastnícke právo k nehnuteľnosti, JUDr. Imrich Fekete, CSc., Právnická fakulta UK v Bratislave)

„**Nemožno vylúčiť, že miestna komunikácia môže byť stavbou, a teda samostatnou vecou v občianskom zmysle, a že právne vzťahy k nej nemusia byť totožné so vzťahmi k pozemku, na ktorom bola zriadená.**“

(Rozsudok NS ČR z 11. 10. 2006, sp. zn. 31 Cdo 691/2005)

GBS TRADE, s. r. o., ul. 29. augusta 164/8, 929 01 Dunajská Streda Smetanov háj 282, 929 01 Dunajská Streda

IČO: 36227226, IČ DPH: :

zapísaná: OR Okresný súd Trnava, oddiel Sro, číslo vložky: 10942/T

Komentár prof. JUDr., DrSc. Milana Štefanovica k ustanoveniu § 3 ods. 1 zákona č. 135/1961 Cestný zákon:

„Z úvodného ustanovenia zákona vyplýva, že **pozemná komunikácia sama je stavbou** a buduje sa v súlade s ustanoveniami stavebného zákona č. 50/1976 Zb. **Napriek tomu, že sa jedná o plošné vymedzenie istého areálu, majiteľom pozemku môže byť niekto iný, ako je majiteľ pozemnej komunikácie.** Aj tu platí **základné pravidlo, že pozemná komunikácia patrí vlastnícky tomu, kto ju zriadil (postavil)** a vzťahuje sa to aj na zariadenia, stavby, objekty a diela, ktoré sú súčasťou diaľnice, cesty či miestnej komunikácie.“

Na základe Spoločnosťou predloženého Kolaudačného rozhodnutia zn. 8/89 zo dňa 30. 03. 1989 vydaného Mestským národným výborom, odborom výstavby v Dunajskej stredě, bolo vydané toto kolaudačné rozhodnutie vo veci Pozemnej komunikácie stavebníkovi **Stavoinvesty Dunajská Streda** (ďalej len „**Stavebník**“).

Na základe vyššie uvedeného máme za to, že Pozemná komunikácia (komunikácie) sú vo vlastníctve Stavebníka alebo osoby, na ktorú Stavebník previedol vlastnícke práva k Pozemným komunikáciám - ZDROJ Galanta a následne jeho právnych nástupcov.

Z uvedeného vyplýva, že mestské zastupiteľstvo mesta Dunajská Streda bolo oprávnené rozhodovať iba o prípadnom odpredaji Pozemkov, nie však Pozemných komunikácií, ktoré sa na nich nachádzajú, a to z dôvodu, že s najväčšou pravdepodobnosťou mesto Dunajská Streda nie je vlastníkom predmetných Pozemných komunikácií.

Na základe vyššie uvedeného máme za to, že mesto Dunajská Streda by malo opätovne zvážiť odpredaj Pozemkov Spoločnosti, ktorá by následne započala jednanie o odkúpení Pozemných komunikácií s aktuálnym vlastníkom Pozemných komunikácií. Dávame do pozornosti, že aktuálneho vlastníka nie je možné zistiť na základe predložených dokumentov zo strany Spoločnosti.

S pozdravom

.....
konateľ spoločnosti GBS TRADE, s.r.o.
Halák Ľuboš

Prílohy:

- Uznesenie č. 28/7/2018 zo dňa 27. 06. 2018;
- Kolaudačného rozhodnutia zn. 8/89 zo dňa 30. 03. 1989;
- Oznámenie č. 37224/6217/2018/DS/023-SG zo dňa 16. 07. 2018

**DORUČENKA
DOPORUČENE**

Odosielateľ

Mesto Dunajská Streda
Hlavná 50/16
929 01 Dunajská Streda

37224/6217/2018/DS/023-SG

**VÁROS**

Pósti főosztály

RF193889978SK

18-7-2018

Deň uloženia zásielky

Adresát

GBS TRADE, s.r.o.
Smetanov háj 282/5
92901 Dunajská StredaGBS TRADE, s.r.o.
Smetanov háj 282/5
Dunajská Streda

Dátum prevzatia písomnosti

Svojím podpisom potvrdzujem prevzatie tejto písomnosti

Váš list číslo/zo dňa

Naše číslo
37224/6217/2018/DS/023-SGVybavuje/linka
Štefan GálffyDunajská Streda
16. 07. 2018**Vec: Oznámenie**

Oznamujeme Vám, že Mestské zastupiteľstvo Dunajská Streda na svojom zasadnutí dňa 26.06.2018, Uznesením číslo 597/2018/28 neschválilo odpredaj pozemkov nachádzajúcich sa v katastrálnom území Dunajská Streda, v obci Dunajská Streda, okres Dunajská Streda, vedených na LV č. 3251 Okresným úradom Dunajská Streda – Katastrálny odbor, par. č. 1880/227, parcela registra C, druh pozemku zastavané plochy a nádvoria o výmere 542 m², par. č. 1880/228, parcela registra C, druh pozemku ostatné plochy o výmere 97 m² a par. č. 1880/301, parcela registra C, druh pozemku zastavané plochy a nádvoria o výmere 41 m²; v prospech Vašej spoločnosti.

V prípade Vášho záujmu o konzultáciu v tejto záležitosti nás môžete kontaktovať telefonicky na telefónnom čísle: +421918607331 alebo osobne na Mestskom úrade v Dunajskej Strede, číslo dverí 210.

S pozdravom.

MESTSKÝ ÚRAD
Odbor finančný a evidencie majetku
929 01 Dunajská Streda
Ing. Zoltán Pápayvedúci odboru finančného a evidencie
majetku



SAMOSPRÁVA MESTA DUNAJSKÁ STREDA
DUNASZERDAHELY VÁROS ÖNKORMÁNYZATA
Hlavná 50/16, 929 01 Dunajská Streda

Číslo: 28/7/2018

Dunajská Streda, 04.07.2018

UZNESENIE

z 28. zasadnutia Mestského zastupiteľstva Dunajská Streda,
konaného dňa 26. júna 2018 vo veľkej zasadačke na Radnici v Dunajskej Strede

k bodu č. 8. Návrh na odpredaj pozemkov vo vlastníctve mesta Dunajská Streda, nachádzajúcich sa v k. ú. Dunajská Streda, par. č. 1880/227 o výmere 542 m², par. č. 1880/228 o výmere 97 m², par. č. 1880/301 o výmere 41 m² a infraštruktúrálnej stavby – spevnenej plochy nachádzajúcej sa na parcelách č. 1880/227, č. 1880/301, v prospech spoločnosti GBS TRADE, s.r.o., Smetanov háj 282, 929 01 Dunajská Streda, IČO: 36 227 226.

Uznesenie
č. 597/2018/28

Mestské zastupiteľstvo Dunajská Streda

n e s c h v a P u j e

1. Odpredaj pozemkov nachádzajúcich sa v katastrálnom území Dunajská Streda, v obci Dunajská Streda, okres Dunajská Streda, vedených na LV č. 3251 Okresným úradom Dunajská Streda – Katastrálny odbor, par. č. 1880/227, parcela registra C, druh pozemku zastavané plochy a nádvoria o výmere 542 m², par. č. 1880/228, parcela registra C, druh pozemku ostatné plochy o výmere 97 m² a par. č. 1880/301, parcela registra C, druh pozemku zastavané plochy a nádvoria o výmere 41 m²; v prospech spoločnosti GBS TRADE, s.r.o., Smetanov háj 282, 929 01 Dunajská Streda, IČO: 36 227 226, do výlučného vlastníctva v podiele 1/1-ine k celku, s nasledovnou zmluvnou podmienkou:

• kupujúci bol oboznámený so skutočnosťou, že na vyššie uvedených parcelách č. 1880/227, č. 1880/228 a č. 1880/301, nebola preverená prítomnosť podzemných vedení infraštruktúrálnych stavieb (verejný vodovod a kanalizácia; káblové VN-NN vedenia; vedenia plynárenských zariadení; podzemný teplovod; káblové a iné vedenia) a predmetné parcely prijíma bez výhrad a bez možnosti uplatnenia nároku na refundáciu výdavkov, ktoré by mohli vzniknúť v budúcnosti z dôvodu prítomnosti hore uvedených vedení infraštruktúrálnych stavieb.

2. Odpredaj infraštruktúrálnej stavby – spevnenej plochy, vybudovanej na pozemkoch nachádzajúcich sa v katastrálnom území Dunajská Streda, v obci Dunajská Streda, okres Dunajská Streda, vedených na LV č. 3251 Okresným úradom Dunajská Streda –

Katastrálny odbor, par. č. 1880/227, parcela registra C, druh pozemku zastavané plochy a nádvoria o výmere 542 m² a par. č. 1880/301, parcela registra C, druh pozemku zastavané plochy a nádvoria o výmere 41 m², ktorá ako infraštruktúrna stavba nie je zapísaná do katastra nehnuteľností; v prospech spoločnosti GBS TRADE, s.r.o., Smetanov háj 282, 929 01 Dunajská Streda, IČO: 36 227 226, do výlučného vlastníctva v podiele 1/1-ine k celku

3. Odpredaj nehnuteľností uvedených v bodoch 1. a 2. tohto návrhu uznesenia v prospech spoločnosti GBS TRADE, s.r.o., Smetanov háj 282, 929 01 Dunajská Streda, IČO: 36 227 226 za celkovú kúpnu cenu vo výške 34 591,56 € (slovom: tridsaťštyritisícpäťsto-deväťdesiatjeden eur a päťdesiatšesť euro centov), ktorá bola stanovená ako všeobecná hodnota hore uvedených nehnuteľností znaleckým posudkom č. 60/2018, vypracovaným Ing. Pavlom Minárikom, dňa 27.05.2018.

Hlasovanie č. 8:

prítomní : 20

za : 1

proti : 16

zdržal sa : 2

nehlasoval : 1

Uznesenie nebolo schválené.



.....
JUDr. Hájos Zoltán
primátor mesta

| | |
|---------------------------------|----------------------------|
| Mestský úrad Dunajská Streda | |
| Dátum: 06-04-2018 | |
| Podanie číslo: 2164 | Číslo spisu |
| Prílohy: 1 kópia | Vybavuje: 213 ^c |

Mestský úrad Dunajská Streda
Hlavná 50/16
929 10 Dunajská Streda

V Dunajskej Strede 5.4.2018

Vec : Žiadosť o kúpu nehnuteľností – pozemkov.

Obraciame sa na mesto Dunajská Streda ako vlastníka pozemkov parcelné číslo 1880/227, 1880/228 a 1880/301 k.ú. Dunajská Streda so žiadosťou o ich kúpu.

Z dôvodu blížiaceho sa termínu zasadania Mestského zastupiteľstva dňa 17.4.2018 dovoľujeme si požiadať odbornú finančnú komisiu a odbor evidencie majetku o schválenie našej žiadosti per rollam.

Nakoľko bola uvedená žiadosť prerokovávaná a zamietnutá na 23. zasadnutí Mestského zastupiteľstva z dôvodu nízkej ceny, žiadame o akceptáciu už predloženého prepracovaného znaleckého posudku, ktorý bol vypracovaný Ing. Jolán Némethovou č. 8/2018 znalcom ev. č. 912490.

Popis parciel:


| parc. č. | m2 |
|----------|-----|
| 1880/227 | 542 |
| 1880/228 | 97 |
| 1880/301 | 41 |
| spolu m2 | 680 |

príhľadá parcela vnútorný blok (vstup do budovy)
príhľadá parcela vnútorný blok trávnatá plocha
príhľadá parcela vnútorný blok (vstup do budovy)

S pozdravom

829 01 Dunajská Streda
č.č. 1

konateľ



1880/205

1880/217

1880/218

1880/219

1880/220

1880/280

1880/230

1880/222

1880/315

103

1880/300

1880/226

1880/338

1880/337

1880/226

1880/338

1880/305

1880/389

Ulica Gyurcsó

1880/39

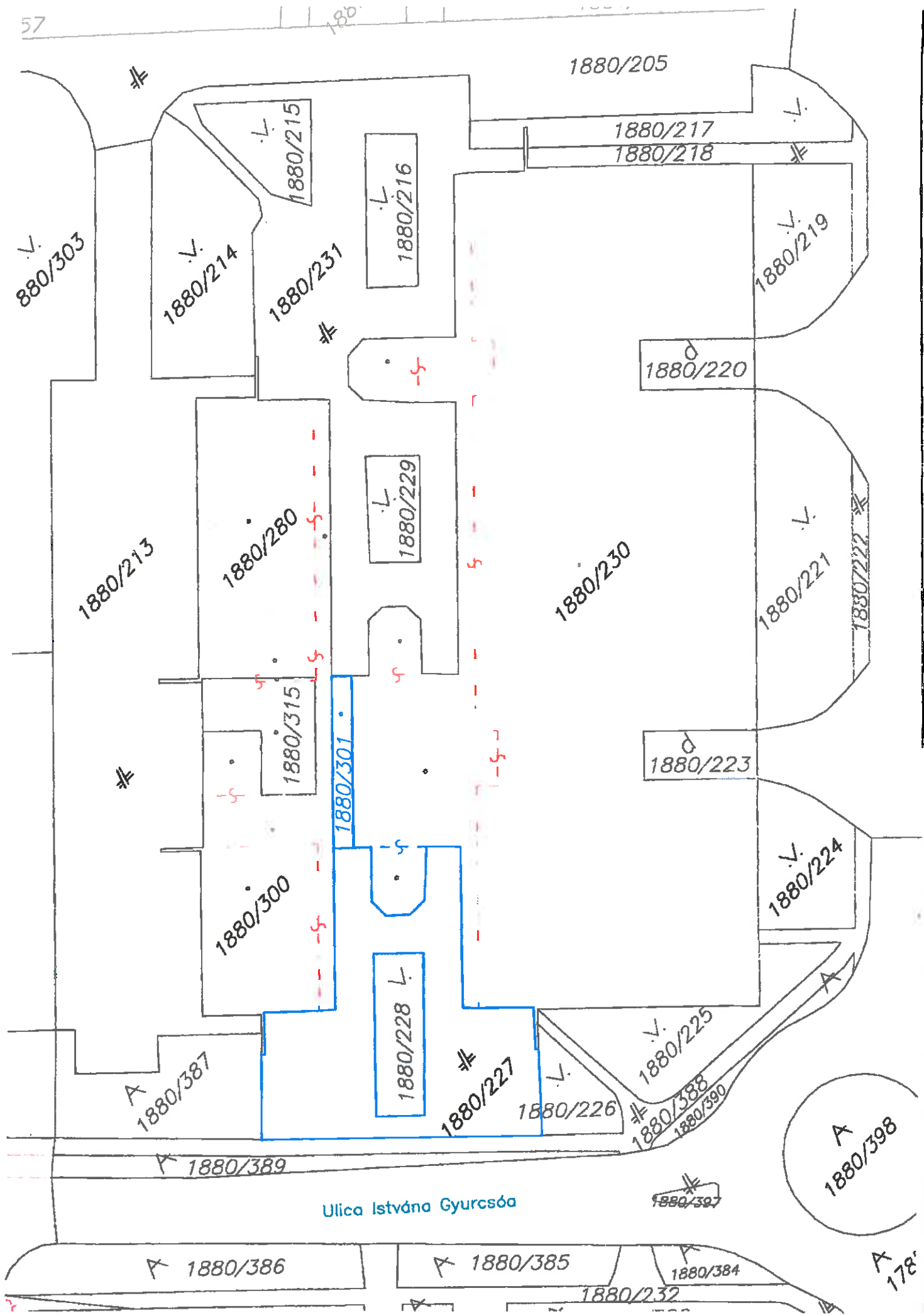
1880/385

1880/385

1880/384

1880/232

178



1880/205

1880/217
1880/218

V.
1880/303

V.
1880/214

L.
1880/215

L.
1880/216

1880/231

V.
1880/219

1880/220

1880/213

1880/280

L.
1880/229

1880/230

V.
1880/221

1880/222

1880/223

1880/315

1880/301

V.
1880/224

1880/300

L.
1880/228

1880/227

1880/226

V.
1880/225

A
1880/387

1880/388
1880/390

1880/389

Ulica Istvána Gyurcsóa

1880/397

A
1880/398

1880/386

1880/385

1880/384

1880/232

178'

Znalec:

Ing. Pavol Minárik, ev. č. znalca 912348

U /32

9:reda

web:

Zadávateľ:

Mesto Dunajská Streda

Hlavná ulica č. 50/16

929 01 Dunajská Streda

Číslo spisu (objednávky):

zo dňa 15.05.2018

ZNALECKÝ POSUDOK

60 / 2018



Vo veci: Stanoviť všeobecnú hodnotu pozemku parc.č. 1880/214, -/215, -/219, -/220, -/223, -/227, -/228, -/229, -/231, -/301 a spevnených plôch na nich sa nachádzajúcich na ul. Smetanov háj v meste Dunajská Streda.

Počet strán posudku (z toho prílôh): 36 (25)

Počet odovzdaných vyhotovení: 2 ks

| Parcela | Druh pozemku | Vzorec | Spolu výmera [m ²] | Podiel | Výmera [m ²] |
|---------------------|-----------------------------|--------|--------------------------------|--------|--------------------------|
| 1880/214 | ostatná plocha | 288 | 288,00 | 1/1 | 288,00 |
| 1880/215 | ostatná plocha | 97 | 97,00 | 1/1 | 97,00 |
| 1880/216 | ostatná plocha | 95 | 95,00 | 1/1 | 95,00 |
| 1880/220 | zastavané plochy a nádvoría | 68 | 68,00 | 1/1 | 68,00 |
| 1880/223 | zastavané plochy a nádvoría | 66 | 66,00 | 1/1 | 66,00 |
| 1880/227 | zastavané plochy a nádvoría | 542 | 542,00 | 1/1 | 542,00 |
| 1880/228 | ostatná plocha | 97 | 97,00 | 1/1 | 97,00 |
| 1880/229 | ostatná plocha | 67 | 67,00 | 1/1 | 67,00 |
| 1880/231 | zastavané plochy a nádvoría | 907 | 907,00 | 1/1 | 907,00 |
| 1880/301 | zastavané plochy a nádvoría | 41 | 41,00 | 1/1 | 41,00 |
| Spolu výmera | | | | | 2 268,00 |

Obec:

Dunajská Streda

Východisková hodnota:

$VH_{MJ} = 9,96 \text{ €/m}^2$

| Označenie a názov koeficientu | Hodnotenie | Hodnota koeficientu |
|---|--|---------------------|
| k_s koeficient všeobecnej situácie | 3. obytné zóny na predmestiach miest do 50 000 obyvateľov | 1,00 |
| k_v koeficient intenzity využitia | 6. - nebytové budovy pre obchod, administratívu, ubytovanie, kultúru s nižším štandardom vybavenia | 1,10 |
| k_D koeficient dopravných vzťahov | 4. pozemky v mestách s možnosťou využitia mestskej hromadnej dopravy | 1,00 |
| k_F koeficient funkčného využitia územia | 1. plochy území občianskej vybavenosti s prevahou plôch pre obchod a služby (obchodná poloha) | 2,00 |
| k_I koeficient technickej infraštruktúry pozemku | 4. veľmi dobrá vybavenosť (možnosť napojenia na viac ako tri druhy verejných sietí) | 1,50 |
| k_z koeficient povyšujúcich faktorov | 3. pozemky s výrazne zvýšeným záujmom o kúpu, ak to nebolo zohľadnené v zvýšenej východiskovej hodnote | 1,25 |
| k_R koeficient redukujúcich faktorov | 0. nevyskytuje sa | 1,00 |

VŠEOBECNÁ HODNOTA POZEMKU

| Názov | Výpočet | Hodnota |
|------------------------------------|---|------------------------|
| Koeficient polohovej diferenciácie | $k_{PD} = 1,00 * 1,10 * 1,00 * 2,00 * 1,50 * 1,25 * 1,00$ | 4,1250 |
| Jednotková hodnota pozemku | $VŠH_{MJ} = VH_{MJ} * k_{PD} = 9,96 \text{ €/m}^2 * 4,1250$ | 41,09 €/m ² |
| Všeobecná hodnota pozemku | $VŠH_{POZ} = M * VŠH_{MJ} = 2 268,00 \text{ m}^2 * 41,09 \text{ €/m}^2$ | 93 192,12 € |

III. ZÁVER



1. OTÁZKY A ODPOVEDE

Ako vhodná metóda na stanovenie všeobecnej hodnoty pozemkov bola použitá metóda polchovej diferenciácie. Všeobecná hodnota pozemku parc.č. 1880/214, -/215, -/219, -/220, -/223, -/227, -/228, -/229, -/231, -/301 a spevnených plôch na nich sa nachádzajúcich na ul. Smetanov háj v meste Dunajská Streda je nasledovná.

2. REKAPITULÁCIA VŠEOBECNEJ HODNOTY

| Názov | Všeobecná hodnota [€] |
|---|---------------------------------|
| Stavby | |
| Vonkajšie úpravy | |
| Spevnené plochy asfaltové na parc.č. 1880/227, -/231, -/301 | 16 996,63 |
| Spevnené plochy betónové na parc.č. 1880/220, -/223 | 1 424,88 |
| Spolu stavby | 18 421,51 |
| Pozemky | |
| LV č. 3251 - parc. č. 1880/214 (288 m ²) | 11 833,92 |
| LV č. 3251 - parc. č. 1880/215 (97 m ²) | 3 985,73 |
| LV č. 3251 - parc. č. 1880/216 (95 m ²) | 3 903,55 |
| LV č. 3251 - parc. č. 1880/220 (68 m ²) | 2 794,12 |
| LV č. 3251 - parc. č. 1880/223 (66 m ²) | 2 711,94 |
| LV č. 3251 - parc. č. 1880/227 (542 m ²) | 22 270,78 |
| LV č. 3251 - parc. č. 1880/228 (97 m ²) | 3 985,73 |
| LV č. 3251 - parc. č. 1880/229 (67 m ²) | 2 753,03 |
| LV č. 3251 - parc. č. 1880/231 (907 m ²) | 37 268,63 |
| LV č. 3251 - parc. č. 1880/301 (41 m ²) | 1 684,69 |
| Spolu pozemky (2 268,00 m²) | 93 192,12 |
| Všeobecná hodnota nehnuteľnosti spolu: | 111 613,63 |
| Všeobecná hodnota nehnuteľnosti zaokrúhlená : | 112 000,00 |
| Všeobecná hodnota nehnuteľnosti slovom : | Jednostodvanásťtisíc Eur |

V Dunajskej Stredě dňa 27.5.2018

Ing. Pavol Minárik

IV. PRÍLOHY

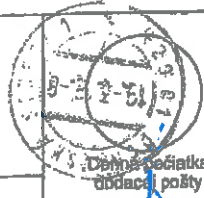
- Objednávka č. 201800219, na vypracovanie znaleckého posudku, zo dňa 15.05.2018
- Výpis z listu vlastníctva č. 3251, katastrálne územie Dunajská Streda, obec Dunajská Streda, okres Dunajská Streda, vytlačený z www.katasterportal.sk, zo dňa 19.05.2018
- Informatívna kópia katastrálnej mapy registra "C", katastrálne územie Dunajská Streda, obec Dunajská Streda, okres Dunajská Streda, vytlačená z www.katasterportal.sk, zo dňa 19.05.2018
- Fotodokumentácia.

**DORUČENKA
DOPORUČENE**

Odosielateľ

Mesto Dunajská Streda
Hlavná 50/16
929 01 Dunajská Streda

4390/714/2018/DS/023-SG



VÁROS

Városi főosztály

12 3 2018
Dátum uloženia zásielky

Adresát

GBS TRADE, s.r.o.
Smetanov háj 282/5
929 01 Dunajská StredaDE, s.r.o.
háj 282/5
Dunajská StredaDátum prevzatia písomnosti
By som ju prevzal / prevzala / prevzala som / prevzala som túto písomnosť

Válj list číslo/zo dňa

Náze číslo
4390/714/2018/DS/023-SGVybavuje/linka
Štefan GálffyDunajská Streda
06. 03. 2018**Vec: Oznámenie**

Oznamujeme Vám, že Mestská rada Dunajská Streda na svojom zasadnutí dňa 13.02.2018, Uznesením číslo 547/2018/30:

A/ brala na vedomie

1.1 Informáciu spoločnosti COOP Jednota Dunajská Streda, spotrebné družstvo, Korzo Bélu Bartóka 790, 929 16 Dunajská Streda, IČO: 00168831, o späťvzati písomného súhlasu vydaného spoločnosťou GBS TRADE, s.r.o. k odkúpeniu pozemkov zo dňa 14.09.2016 a informáciu, že na rokovaní zástupcov oboch spoločností uskutočnenej dňa 31.01.2018 sa dohodli, že kúpu pozemkov nachádzajúcich sa okolo stavby súp. č. 282 budú riešiť spoločne.

1.2 List spoločnosti GBS TRADE, s.r.o., Smetanov háj 282, 929 01 Dunajská Streda, IČO: 36 227 226 – Reakcia na postup spotrebného družstva COOP jednota Dunajská Streda zo dňa 02.0.2018, v predložennom znení.

B/ vrátila späť

predložený návrh na znovuprejednanie odbornej komisii a to z dôvodu, že nebol podaný spoločný návrh na vlastníckoprávne vysporiadanie pozemkov okolo nákupného strediska na námestí Smetanov háj spolu s Jednotou SD Dunajská Streda.

V prípade Vášho záujmu o konzultáciu v tejto záležitosti nás môžete kontaktovať telefonicky na telefónnom čísle: +421918607331 alebo osobne na Mestskom úrade v Dunajskej Strede, číslo dverí 210.

S pozdravom.

Ing. Zoltán Pápay
vedúci odboru finančného a evidencie
majetku



SAMOSPRÁVA MESTA DUNAJSKÁ STREDA
DUNASZERDAHELY VÁROS ÖNKORMÁNYZATA
Hlavná 50/16, 929 01 Dunajská Streda

Číslo: 30/7/2018

Dunajská Streda, dňa 15.02.2018

Zápisnica

z 30. zasadnutia Mestskej rady Dunajská Streda,
konaného dňa 13. februára 2018 vo veľkej zasedačke na Radnici v Dunajskej Strede

Prítomní:

podľa prezenčnej listiny:

- členovia MsR v počte 4 osôb
- primátor mesta
- hlavný kontrolór
- prednosta MsÚ
- vedúci odborov MsÚ

Primátor mesta, JUDr. Zoltán Hájos privítal členov mestskej rady, hlavného kontrolóra, prednostu a vedúcich zamestnancov Mestského úradu Dunajská Streda na začiatku 30. zasadnutia Mestskej rady Dunajská Streda.

Prijaté uznesenia:

k bodu č. 1. Schválenie programu 30. zasadnutia Mestskej rady Dunajská Streda.

Primátor mesta predniesol *Návrh na schválenie programu 30. zasadnutia Mestskej rady Dunajská Streda* v zmysle predloženého písomného materiálu a súčasne predniesol doplňujúci návrh a to doplnenie nového programového bodu za bod č. 25 "*Návrh na schválenie zaradenia Súkromnej školskej jedálne do siete škôl a školských zariadení Slovenskej republiky*" pod číslom bodu 26, ďalej navrhol, aby návrh na uznesenie programového bodu č. 5 „*Správa o výsledkoch kontrol ukončených v mesiacoch december 2017 až február 2018.*“ bol doplnený so správami o výsledku kontroly č. 2017/10 a 2017/11. Ostatné programové body sa prečítajú.

Hlasovanie o doplňujúcich návrhoch:

Výsledok hlasovania:

prítomní : 4
za : 4
proti : 0
zdržal sa : 0
nehlasoval : 0
Návrh bol prijatý.

Čepčekom, vo výške 2 410,-€ (slovom: dvetisícštyristodesať eur) s nasledovnou zmluvnou podmienkou:

• kupujúci bol oboznámený so skutočnosťou, že na vyššie uvedenej parcele č. 1778/19 nebola preverená prítomnosť podzemných vedení infraštruktúrálnej stavieb (verejný vodovod a kanalizácia; káblové VN-NN vedenia; vedenia plynárenských zariadení; podzemný teplovod; káblové a iné vedenia) a predmetnú parcelu prijíma bez výhrad a bez možnosti uplatnenia nároku na refundáciu výdavkov, ktoré by mohli vzniknúť v budúcnosti z dôvodu prítomnosti hore uvedených vedení infraštruktúrálnej stavieb.

2. odpredaj vyššie uvedenej nehnuteľnosti v súlade s §9a ods. 8, písm. b) zákona SNR č 138/1991 Zb. o majetku obcí v znení neskorších predpisov (ide o prevod pozemku, ktorý svojím umiestnením a využitím tvorí neoddeliteľný celok s nehnuteľnosťami vo vlastníctve nadobúdateľa).

B/ u k l a d á

mestskému úradu nadviazanie kontakt so žiadateľom v záujme prerokovania možnosti prenájmu predmetného pozemku, namiesto odpredaja.

k bodu č. 9. Návrh na odpredaj pozemkov vo vlastníctve mesta Dunajská Streda, nachádzajúcich sa v k. ú. Dunajská Streda, par. č. 1880/214 o výmere 288 m², par. č. 1880/215 o výmere 97 m², par. č. 1880/216 o výmere 95 m², par. č. 1880/227 o výmere 542 m², par. č. 1880/228 o výmere 97 m², par. č. 1880/229 o výmere 67 m², par. č. 1880/231 o výmere 907 m², par. č. 1880/301 o výmere 41 m² a infraštruktúrálnej stavby – spevnenej plochy, nachádzajúcej sa na parcelách č. 1880/227, č. 1880/231 a č. 1880/301, v prospech spoločnosti GBS TRADE, s.r.o., Smetanov háj 282, 929 01 Dunajská Streda, IČO: 36 227 226.

Primátor mesta predniesol *Návrh na odpredaj pozemkov vo vlastníctve mesta Dunajská Streda, nachádzajúcich sa v k. ú. Dunajská Streda, par. č. 1880/214 o výmere 288 m², par. č. 1880/215 o výmere 97 m², par. č. 1880/216 o výmere 95 m², par. č. 1880/227 o výmere 542 m², par. č. 1880/228 o výmere 97 m², par. č. 1880/229 o výmere 67 m², par. č. 1880/231 o výmere 907 m², par. č. 1880/301 o výmere 41 m² a infraštruktúrálnej stavby – spevnenej plochy, nachádzajúcej sa na parcelách č. 1880/227, č. 1880/231 a č. 1880/301, v prospech spoločnosti GBS TRADE, s.r.o., Smetanov háj 282, 929 01 Dunajská Streda, IČO: 36 227 226* v zmysle predloženého písomného materiálu. Ďalej predniesol pozmeňujúci návrh, aby predložený návrh bol vrátený späť na znovuprejednanie odbornej komisii a to z dôvodu, že nebol podaný spoločný návrh na vlastníckoprávne vysporiadanie pozemkov okolo nákupného strediska na námestí Smetanov háj.

Hlasovanie o predložennom návrhu spolu s pozmeňujúcim návrhom:

Výsledok hlasovania:

prítomní : 4
za : 3
proti : 0
zdržal sa : 1
nehlasoval : 0
Návrh bol prijatý.

Uznesenie
č. 547/2018/30

Mestská rada Dunajská Streda

A/ berie na vedomie

1.1 Informáciu spoločnosti COOP Jednota Dunajská Streda, spotrebné družstvo, Korzo Bélu Bartóka 790, 929 16 Dunajská Streda, IČO: 00168831, o späťvzati písomného súhlasu vydaného spoločnosti GBS TRADE, s.r.o. k odkúpeniu pozemkov zo dňa 14.09.2016 a informáciu, že na rokovaní zástupcov oboch spoločností uskutočnenej dňa 31.01.2018 sa dohodli, že kúpu pozemkov nachádzajúcich sa okolo stavby súp. č. 282 budú riešiť spoločne.

1.2 List spoločnosti GBS TRADE, s.r.o., Smetanov háj 282, 929 01 Dunajská Streda, IČO: 36 227 226 – Reakcia na postup spotrebného družstva COOP jednota Dunajská Streda zo dňa 02.0.2018, v predložennom znení.

B/ vracia späť

predložený návrh na znovuprejednanie odbornej komisii a to z dôvodu, že nebol podaný spoločný návrh na vlastníckoprávne vysporiadanie pozemkov okolo nákupného strediska na námestí Smetanov háj spolu s Jednotou SD Dunajská Streda.

k bodu č. 10. Návrh na uzavretie zmluvy o zriadení vecných bremien na nehnuteľnosti nachádzajúce sa v k. ú. Dunajská Streda, par. č. 1915/204 o výmere 140 m², par. č. 1915/203 o výmere 470 m², par. č. 1915/205 o výmere 53 m², par. č. 1915/132 o výmere 5 133 m², par. č. 1915/190 o výmere 114 m², par. č. 1915/129 o výmere 308 m², par. č. 1915/189 o výmere 47 m² a par. č. 1915/187 o výmere 534 m², v prospech spoločnosti Západoslovenská distribučná, a.s., Čulenova 6, 816 47 Bratislava, IČO: 36 361 518.

Primátor mesta predniesol *Návrh na uzavretie zmluvy o zriadení vecných bremien na nehnuteľnosti nachádzajúce sa v k. ú. Dunajská Streda, par. č. 1915/204 o výmere 140 m², par. č. 1915/203 o výmere 470 m², par. č. 1915/205 o výmere 53 m², par. č. 1915/132 o výmere 5 133 m², par. č. 1915/190 o výmere 114 m², par. č. 1915/129 o výmere 308 m², par. č. 1915/189 o výmere 47 m² a par. č. 1915/187 o výmere 534 m², v prospech spoločnosti Západoslovenská distribučná, a.s., Čulenova 6, 816 47 Bratislava, IČO: 36 361 518* v zmysle predloženého písomného materiálu.

| | |
|---------------------------------|--------------|
| Mestský úrad Dunajská Streda | |
| Dátum: 05-02-2018 | |
| Podacie číslo: | Číslo spisu: |
| Prílohy listy: | Vybavuje: |

Mesto Dunajská streda
Hlavná 50/16
929 01 Dunajská Streda

Dunajská Streda 1.2.2018

Vec: Reakcia na postup spotrebného družstva COOP Jednota Dunajská streda.

Naša spoločnosť už niekoľko rokov vlastní alebo spravuje nehnuteľnosti nachádzajúce sa v Dunajskej Streda, v areáli ZOOV Smetanov háj, nachádzajúcom sa na ulici Smetanov háj 282, Dunajská Streda, (ďalej len „Areál“), pričom naša spoločnosť je taktiež spoločne s Mestom Dunajská Streda (ďalej len „Mesto“) spoluvlastníkom parcely CKN č. 1880/230 o výmere 3287 m², druh pozemku zastavané plochy a nádvoria, zapísanej na LV č. 7330, nachádzajúca sa tiež v Areáli.

V rámci svojich aktivít a dlhodobých podnikateľských plánov v Areáli má záujem o odkúpenie nasledovných pozemkov nachádzajúcich sa v Areáli – vo výlučnom vlastníctve Mesta - zapísaných v katastri nehnuteľností vedenom Okresným úradom Dunajská Streda, Katastrálnym odborom, nachádzajúcich sa v okrese Dunajská Streda, obci Dunajská Streda, katastrálnom území Dunajská Streda a evidovaných na liste vlastníctva č. 3251:

| Parcelné číslo | Parcela registra | Výmera (m ²) | Druh pozemku | Umiestnenie pozemku |
|----------------|------------------|--------------------------|-----------------------------|---------------------|
| 1880/214 | „C“ | 288 | Ostatné plochy | 1 |
| 1880/215 | „C“ | 97 | Ostatné plochy | 1 |
| 1880/216 | „C“ | 95 | Ostatné plochy | 1 |
| 1880/227 | „C“ | 542 | Zastavané plochy a nádvoria | 1 |
| 1880/228 | „C“ | 97 | Ostatné plochy | 1 |
| 1880/229 | „C“ | 907 | Zastavané plochy a nádvoria | 1 |
| 1880/301 | „C“ | 41 | Zastavané plochy a nádvoria | 1 |

(ďalej len „Pozemky 1“)

a

| Parcelné číslo | Parcela registra | Výmera (m ²) | Druh pozemku | Umiestnenie pozemku |
|----------------|------------------|--------------------------|-----------------------------|---------------------|
| 1880/220 | „C“ | 68 | Zastavané plochy a nádvoria | 1 |
| 1880/223 | „C“ | 66 | Zastavané plochy a nádvoria | 1 |

(ďalej len „Pozemky 2“)

(Pozemky 1 a Pozemky 2 ďalej označované aj ako „Nehnuteľnosti“).

Naša spoločnosť na zasadnutí Mestského zastupiteľstva Dunajská Streda (ďalej len „Zastupiteľstvo“) konanom dňa 29. 11. 2017 už raz žiadala o odkúpenie časti Pozemkov 1 v úhrnnej výmere 680 m², pričom tento návrh nebol Uznesením č. 503/2017/23 ako bod 8. programu rokovania Zastupiteľstva schválený.

Následne po oboznámení sa s dôvodmi neschválenia nášho návrhu Zastupiteľstvom naša spoločnosť pristúpila v súlade s odporúčaniami k rozšíreniu ponuky na odkúpenie pozemkov v rozsahu výmery 2 268 m² (Nehnuteľnosti). Za účelom stanovenia všeobecnej hodnoty Nehnuteľností si naša spoločnosť na vlastné náklady dala vypracovať Znalecký posudok č. 8/2018 vyhotovený znalkyňou Ing. Jolánou Németh, Pionierska 24, 930 11 Topoľníky, ev. č. 9124890, ktorý stanovil všeobecnú hodnotu Nehnuteľností. So stanovenou výškou hodnoty Nehnuteľností naša spoločnosť súhlasila. Ponuka na odkúpenie Nehnuteľností od Mesta je predmetom najbližšieho Zasadnutia, ktoré sa bude konať 20.02.2018.

Mesto dlhodobo eviduje záujem našej spoločnosti o odkúpenie Nehnuteľností. V rámci stanovených procesov sme v roku 2016 oboznámili spotrebiteľské družstvo COOP Jednota Dunajská Streda, so sídlom Korzo Bélu Bartóka 790, 929 16 Dunajská Streda (ďalej len „COOP“) ako vlastníka jednej z „dotknutých“ nehnuteľností v Areáli, s plánovaným nadobudnutím Pozemkov 1, k čomu sa listom zo dňa 14. 09. 2016, značka IV/1/16, súhlasne vyjadrili (ďalej len „List 1“). Najmä na podklade tohto súhlasu od COOP naša spoločnosť pokračovala s investovaním vlastných prostriedkov do prípravy podkladov a ostatných náležitostí potrebných k nadobudnutiu Pozemkov 1.

Na naše veľké prekvapenie, dostala sa k nám informácia o liste COOP zo dňa 31.01.2018, značka II/1/18 s názvom *Spätvzatie písomného súhlasu zo dňa 14. 09. 2016*, ktorý bol doručený Mestu dňa 01. 02. 2018 (ďalej len „List 2“), ktorým oznámila Mestu odvolanie svojho súhlasu s odkúpením pozemku našej spoločnosti od Mesta v zmysle Listu 1. COOP to odôvodnila skutočnosťou, že údajne na spoločnom rokovaní zástupcov COOP a našej spoločnosti došlo k dohode o spoločnom „riešení“ kúpi pozemkov.

Voči obsahu Listu 2 sa týmto ohradzujeme, nakoľko sa nezakladá na pravde. V rámci návrhu na odkúpenie Nehnuteľností (ktorý bude predmetom jedného z bodov rokovania nadchádzajúceho Zastupiteľstva), nerátame s takýmto spoločným postupom a ani k takej dohode nedošlo, že by sme tieto mali záujem nadobudnúť spoločne s COOP. Jediné, k čomu rozhovory zástupcov našej spoločnosti a zástupcov COOP smerovali (čo aj potvrdzujeme), bola dohoda o spoločnom postupe súvisiacom s Pozemkami 2.

Naša spoločnosť tak COOP ako aj Mesto uistovala a aj naďalej ubezpečuje, že nadobudnutím Nehnuteľností nemáme záujem a ani nebudeme obmedzovať COOP v doterajšom užívaní ich nehnuteľností, a to napríklad zriadením vecného bremena práva prechodu a prejazdu cez parcely, cez ktoré sa potrebuje dostať k svojej nehnuteľnosti (najmä kvôli zásobovaniu). Aj z tohto dôvodu, ako spomíname vyššie, si vieme predstaviť spoločný postup pri nadobúdaní Pozemkov 2, na ktorých sa nachádzajú zásobovacie rampy do predajní.

Naša spoločnosť je v Areáli aktívna, má vysporiadané pozemky pod svojimi nehnuteľnosťami a správa sa ako dobrý hospodár. Preto v rámci svojich aktivít všetko precízne plánuje. COOP nemá vysporiadané pozemky pod svojimi nehnuteľnosťami, a svojim správaním vytvára tlak a nežiadúcu atmosféru, ktorá neprispieva k posilňovaniu vzájomných vzťahov susedov v Areáli, ktoré sú založené susedstvom nehnuteľností. Samotné vzatie súhlasu zo strany COOP v zmysle Listu 2 považujeme za niečo, čo nemá žiadne právne následky vo vzťahu k nášmu návrhu na odkúpenie Pozemkov 1 do výlučného vlastníctva našej spoločnosti od Mesta, lebo ich výlučným vlastníkom je Mesto a nijako nie je obmedzené na svojich právach s ich nakiadaním. Navyše, ako deklaruje vyššie, máme záujem na dobrých vzťahoch v Areáli a ponúkame zriadenie vecného bremena pre COOP spočívajúce v práve prechodu a prejazdu k svojej nehnuteľnosti, a spoločný postup pri nadobúdaní Pozemkov 2 do podielového spoluvlastníctva od Mesta.

Pre prípad, ak by mal mať List 2 za následok zmarenie snáh našej spoločnosti o nadobudnutie Nehnuteľností, vznikne našej spoločnosti škoda, ktorú si budeme musieť od COOP nárokovať. Uvedený stav navodí v Areáli napäté vzťahy, čo je, samozrejme neželaný stav a ako taký nie je ani v záujme Mesta.

Preto si dovoľíme touto cestou apelovať na poslancov mestského zastupiteľstva, resp. členov príslušných komisií, aby Listu 2 nedávali žiadnu váhu a aby podporili náš úmysel nadobudnúť Nehnuteľností, nakoľko svojim správaním a prístupom predstavujeme spoľahlivého partnera pre Mesto.

S pozdravom

l.c.

GBS TRADE, s.r.o.
Mgr. Ľuboš Halák
konateľ

JEDNOTA

COOP Jednota Dunajská Streda, spotrebné družstvo
929 16 DUNAJSKÁ STREDA, Korzo Bélu Bartóka 790

| | |
|---------------------------------|-------------|
| Mesický list Dunajská Streda | |
| Dátum: | 01-02-2018 |
| Podacie číslo | Číslo opisu |
| Prílohy/lysty | Vybavuje: |

Titl.
Mesto Dunajská Streda
Hlavná 50/16

929 01 Dunajská Streda

Váš list/zn./zo dňa: **Naša značka:** **Vybavuje /linka:** **Dun. Streda:**
II/1 / 18 Ing. Tokovicsová I. 31.01.2018

VEC: Späťvzatie písomného súhlasu zo dňa 14.09.2016

COOP Jednota Dunajská Streda, SD listom zo dňa 14.09.2016 udelila súhlas spoluvlastníkovi nehnuteľnosti: GBS Trade, s.r.o. so sídlom ul. 29. augusta 1646/6, 924 36 Galanta - budova sč. 282 na parc.č. 1880/230 k.ú.: Dunajská Streda k odkúpeniu pozemkov okolo predmetnej stavby.

Na dnešnom rokovaní zástupcovia oboch spoločností sa dohodli, že kúpu pozemkov budú riešiť spoločne.

Na základe vyššie uvedených náš písomný súhlas zo dňa 14.09.2016 berieme späť s tým, že žiadosť o kúpu bude podaná spoločne dodatočne.

Za pochopenie ďakujem, s pozdravom

Ing. Ľudovít Kulcsár
predseda COOP Jednoty Dunajská Streda

JEDNOTA družstvo
Korzo Bélu Bartóka 790
IČO: 00168831 IČ DPH: SK202999944

tel. : 031/5523363-66
fax : 031/5522883
bank :

IČO: 00168831

I
OR: Oddiel:dr, Vložka číslo: 129/1

V Dunajskej Stredě 15.1.2018

Vec : Záujem o kúpu nehnuteľností - pozemkov

Dovoľujeme si Vás požiadať o predaj pozemkov vo vlastníctve mesta Dunajská Streda nasledovných parcelných číslach

| parc. č. | m2 | |
|-----------|-------|--|
| 1880/1923 | 5,42 | príľahlá parcela vnútorný blok (vstup do budovy) |
| 1880/1929 | 10,00 | príľahlá parcela vnútorný blok trávnatá plocha |
| 1880/1930 | 4,71 | príľahlá parcela vnútorný blok (vstup do budovy) |
| 1880/1931 | 4,11 | príľahlá parcela vnútorný blok (vstup do budovy) |
| 1880/1932 | 1,11 | príľahlý bočný trávnatý pozemok |
| 1880/1936 | 10,00 | príľahlá parcela vnútorný blok trávnatá plocha |
| 1880/1937 | 1,11 | nákladná rampa |
| 1880/1938 | 6,60 | nákladná rampa |
| 1880/1939 | 9,67 | príľahlá parcela vnútorný blok (vstup do budovy) |
| spolu m2 | 1980 | |

| | | |
|----------|-----|---------------------------------|
| 1880/214 | 288 | príľahlý bočný trávnatý pozemok |
|----------|-----|---------------------------------|

spolu aj s parcelou 1880/214

2268

Ako sa myslí uvádza v uznesení mestského zastupiteľstva zo dňa 4.12.2017 vyjednania k existencii inžinierskych sietí a podzemných vedení na uvedených pozemkoch boli preverené a mestskému úradu Dunajská Streda k pôvodnej žiadosti spolu s ďalšou dokumentáciou predložené.

V prípade potreby tieto podklady úradu opätovne predložíme.

S pozdravom

GBS TRADE, s. r. o., IČO: 36227226, Smetanov háj 282, 929 01 Dunajská Streda

zapláná: OR Oľga Čižová, číslo šro, číslo vložky: 10248/T

Tel/Fax: _____

[Handwritten signature]

 krosník



MESTO DUNAJSKÁ STREDA – DUNASZERDAHELY VÁROS

MESTSKÝ ÚRAD – VÁROSI HIVATAL

Odbor finančný a evidencie majetku – Pénzügyi és vagyón-nyilvántartási főosztály

Hlavná 50/16, 929 01 Dunajská Streda

GBS TRADE, s.r.o.
Smetanov háj 282/5
92901 Dunajská Streda

Váš list číslo/zo dňa

Naše číslo
58499/2645/2017/DS/023-SG

Vybvavuje/linka
Štefan Gálffy

Dunajská Streda
18. 12. 2017

Vec: Oznámenie

Oznamujeme Vám, že Mestské zastupiteľstvo Dunajská Streda na svojom zasadnutí dňa 28.11.2017, Uznesením číslo 503/2017/23 **neschválilo** odpredaj pozemkov nachádzajúcich sa v katastrálnom území Dunajská Streda, v obci Dunajská Streda, okres Dunajská Streda, vedených na LV č. 3251 Okresným úradom Dunajská Streda – Katastrálny odbor, par. č. 1880/227, parcela registra C, druh pozemku zastavané plochy a nádvoria o výmere 542 m², par. č. 1880/228, parcela registra C, druh pozemku ostatné plochy o výmere 97 m² a par. č. 1880/301, parcela registra C, druh pozemku zastavané plochy a nádvoria o výmere 41 m²; v prospech Vašej spoločnosti.

V prípade Vášho záujmu o konzultáciu v tejto záležitosti nás môžete kontaktovať telefonicky na telefónnom čísle: +421918607331 alebo osobne na Mestskom úrade v Dunajskej Strede, číslo dverí 210.

S pozdravom.

Dunajská Streda
MESTSKÝ ÚRAD
Odbor finančný a evidencie majetku
929 01 Dunajská Streda

Ing. Zoltán Pápay

vedúci odboru finančného a evidencie
majetku



SAMOSPRÁVA MESTA DUNAJSKÁ STREDA
DUNASZERDAHELY VÁROS ÖNKORMÁNYZATA
Hlavná 50/16, 929 01 Dunajská Streda

Číslo: 23/7/2017

Dunajská Streda, 04.12.2017

UZNESENIE

z 23. zasadnutia Mestského zastupiteľstva Dunajská Streda mimo plánu zasadnutí,
konaného dňa 28. novembra 2017 vo veľkej zasadačke na Radnici v Dunajskej Strede

k bodu č. 8. Návrh na odpredaj pozemkov nachádzajúcich sa v katastrálnom území Dunajská Streda, par. č. 1880/227 o výmere 542 m², par. č. 1880/228 o výmere 97 m² a par. č. 1880/301 o výmere 41 m², v prospech spoločnosti GBS TRADE, s.r.o., Smetanov háj 282, 929 01 Dunajská Streda, IČO: 36 227 226.

Uznesenie
č. 503/2017/23

Mestské zastupiteľstvo Dunajská Streda

n e s c h v a ľ u j e

1. Odpredaj pozemkov nachádzajúcich sa v katastrálnom území Dunajská Streda, v obci Dunajská Streda, okres Dunajská Streda, vedených na LV č. 3251 Okresným úradom Dunajská Streda – Katastrálny odbor, par. č. 1880/227, parcela registra C, druh pozemku zastavané plochy a nádvoria o výmere 542 m², par. č. 1880/228, parcela registra C, druh pozemku ostatné plochy o výmere 97 m² a par. č. 1880/301, parcela registra C, druh pozemku zastavané plochy a nádvoria o výmere 41 m²; v prospech spoločnosti GBS TRADE, s.r.o., Smetanov háj 282, 929 01 Dunajská Streda, IČO: 36 227 226, do výlučného vlastníctva v podiele 1/1-ine k celku, za všeobecnú hodnotu pozemkov, stanovenú znaleckým posudkom č. 45/2017, vypracovaným Doc. Ing. Oľgou Ivánkovou, PhD., dňa 11.09.2017 vo výške 6 100,-€ (slovom: šesťtisícsto eur) s nasledovnou zmluvnou podmienkou:

- kupujúci bol oboznámený so skutočnosťou, že na vyššie uvedených parcelách č. 1880/227, č. 1880/228 a č. 1880/301 nebola preverená prítomnosť podzemných vedení infraštruktúrálnej stavieb (verejný vodovod a kanalizácia; káblové VN-NN vedenia; vedenia plynárenských zariadení; podzemný teplovod; káblové a iné vedenia) a predmetné parcely prijíma bez výhrad a bez možnosti uplatnenia nároku na refundáciu výdavkov, ktoré by mohli vzniknúť v budúcnosti z dôvodu prítomnosti hore uvedených vedení infraštruktúrálnej stavieb.

2. Odpredaj vyššie uvedených nehnuteľností v súlade s§9a ods. 8, písm. b) zákona SNR č 138/1991 Zb. o majetku obcí v znení neskorších predpisov (ide o prevod pozemkov, prísluších plôch, ktoré svojím umiestnením a využitím tvoria neoddeliteľný celok s nehnuteľnosťami, ktorých majoritným vlastníkom je nadobúdateľ).

Hlasovanie č. 11:

prítomní : 20
za : 20
proti : 0
zdržal sa : 0
nehlasoval : 0

nesenie bolo schválené.



.....
JUDr. Hájos Zoltán
primátor mesta

| | |
|--------------------------------------|----------------|
| 1 Mestský úrad Dunajská Streda | |
| Dátum: 09 -10- 2017 | |
| Podacie číslo: 47452 | Číslo spisu: |
| Prílohy/lysty: | Vybavuje: 2715 |

Mestský úrad Dunajská Streda
Hlavná 50/16
929 10 Dunajská Streda

V Dunajskej Strede 12.9.2017

Vec : Záujem o kúpu nehnuteľností - pozemkov

Ako vlastníka sme Vás listom zo dňa 1.3.2016 oslovili so žiadosťou na odkúpenie pozemkov k.ú. Dunajská Streda parcelné čísla

| parc. č. | m2 |
|----------|------|
| 1880/229 | 67 |
| 1880/216 | 95 |
| 1880/231 | 907 |
| 1880/228 | 97 |
| 1880/227 | 542 |
| 1880/214 | 288 |
| 1880/215 | 97 |
| spolu m2 | 2003 |

Na svojej žiadosti naďalej trváme, avšak dovoľujeme si upresniť našu žiadosť a v prvej etape máme záujem o pozemky k.ú. Dunajská Streda , ktoré sú uvedené nižšie :

| parc. č. | m2 |
|----------|-----|
| 1880/228 | 97 |
| 1880/227 | 542 |
| 1880/301 | 41 |

Preto si vás týmto dovoľíme požiadať o kúpu podielov mesta Dunajská Streda na uvedených pozemkoch .

S pozdravom

25. september 2017

[Handwritten signature]

**OBCHODNÝ REGISTER
NA INTERNETE**

Slovensky | English

Výpis z Obchodného registra Okresného súdu Trnava**Tento výpis má len informatívny charakter a nie je použiteľný pre právne úkony !**

Oddiel: Sro

Vložka číslo: 10942/T

| | | |
|---|---|-------------------------|
| Obchodné meno: | GBS TRADE, s.r.o. | (od: 18.03.1998) |
| Sídlo: | Smetanov háj 282 Dunajská Streda 929 01 | (od: 28.06.2017) |
| IČO: | 36 227 226 | (od: 18.03.1998) |
| Deň zápisu: | 18.03.1998 | (od: 18.03.1998) |
| Právna forma: | Spoločnosť s ručením obmedzeným | (od: 18.03.1998) |
| Predmet činnosti: | kúpa tovaru za účelom jeho predaja konečnému spotrebiteľovi (maloobchod) a za účelom jeho predaja iným prevádzkovateľom živnosti (veľkoobchod) v rozsahu voľnej živnosti | (od: 18.03.1998) |
| | sprostredkovateľská činnosť | (od: 18.03.1998) |
| | prenájom nehnuteľností vrátane bytového hospodárstva a poskytovaním iných než základných služieb spojených a prenájmom | (od: 18.03.1998) |
| | sprostredkovanie kúpy, predaja a prenájmu nehnuteľností | (od: 18.03.1998) |
| | reklamná a propagačná činnosť | (od: 18.03.1998) |
| | prenájom priemyselného a spotrebného tovaru | (od: 18.03.1998) |
| | poradenská činnosť v obchode | (od: 18.03.1998) |
| | správa a údržba bytového a nebytového fondu v rozsahu voľných živností | (od: 14.12.2017) |
| Spoločníci: | United Investment, a.s. Šulekova 19 Bratislava 811 03 | (od: 14.07.2009) |
| | Mgr. Ľuboš Halák | (od: 01.10.2016) |
| Výška vkladu každého spoločníka: | United Investment, a.s. Vklad: 26 782 EUR Splatené: 26 782 EUR | (od: 04.11.2010) |
| | Mgr. Ľuboš Halák Vklad: 1 038 EUR Splatené: 1 038 EUR | (od: 01.10.2016) |
| Štatutárny orgán: | konstelia | (od: 09.05.2002) |
| | Mgr. Ľuboš Halák | (od: 25.05.2012) |
| Konanie menom | V mene spoločnosti koná konateľ samostatne. Prí právnych | (od: 07.07.2008) |

Výpis z obchodného registra SR

| | | |
|-----------------------------------|--|------------------|
| spoločnosť: | úkonoch vykonávaných v písomnej forme pripojí k obchodnému menu spoločnosti svoj podpis. | |
| Základné imanie: | 27 820 EUR Rozsah splatenia: 27 820 EUR | (od: 04.11.2010) |
| Ďalšie právne skutočnosti: | Spoločnosť bola založená dňa 24.02.1998 spoločenskou zmluvou spísanou do notárskej zápisnice N 91/98, Nz 85/98 podľa slovenského práva. | (od: 18.03.1998) |
| | Dodatkom č. 1 zo dňa 20.11.1998 bola spoločenská zmluva prispôbená zákonu č. 11/1998 Z.z. | (od: 23.04.1999) |
| | Dodatok k spoločenskej zmluve č. 2 zo dňa 19.07.1999. | (od: 12.08.1999) |
| | Dodatok k spoločenskej zmluve č. 3 zo dňa 18.12.2000. | (od: 10.01.2001) |
| | Nové úplné znenie spoločenskej zmluvy zo dňa 05.03.2002. | (od: 19.03.2002) |
| | Zmluva o prevode obchodného podielu zo dňa 23.04.2002. Úplné znenie spoločenskej zmluvy zo dňa 23.04.2002. | (od: 09.05.2002) |
| Predaj: | Predaj časti podniku Predaj časti podniku Stredisko Galanta a stredisko Bratislava na základe zmluvy u predajci časti podniku uzavretej medzi spoločnosťou GBS TRADE, s.r.o. ako predávajúcim a spoločnosťou United Investment, a.s., Šulekova 19, 811 03 Bratislava, IČO: 35 712 686 ako kupujúcim | (od: 12.01.2016) |
| Dátum aktualizácie údajov: | 30.05.2018 | |
| Dátum výpisu: | 31.05.2018 | |

O obchodnom registri SR | Návod na používanie ORI | Naša adresa 

Vyhľadávanie podľa : obchodného mena | identifikačného čísla
sídla | spisovej značky | priezviska a mena osoby

Aktuálne zmeny | Oprava údajov štatutárov | Kontakty na registrové súdy
Formuláre na podávanie elektronických návrhov na zápis do OR | Formuláre na podávanie listinných
návrhov na zápis do OR

ZÁPADOSLOVENSKÁ VODÁRENSKÁ SPOLOČNOSŤ, a.s.

Odštepny závod: DUNAJSKÁ STREDA, Kračanská cesta 1233, PSČ 929 01

Oddiel: Sa

Vložka: 10193/N

GBS TRADE
Ivona Somogyiová
Smetanov háj 282
929 01 Dunajská Streda

Váš list číslo/zo dňa

Naše číslo
80833/2017

Vybavuje
Hólgyeová

Dunajská Streda
08.11.2017

Vec: Vyladenie o existencii podzemných vedení

Listom zo dňa 20.10.2017 ste nám predložili situáciu na zakreslenie podzemných vedení v správe nášho závodu nachádzajúcich sa v Dunajskej Strede, parc.č. 1880/228, 1880/227, 1880/301, 1880/229, 1880/231, 1880/216, 1880/215, 1880/214, 1880/387, 1880/389, 1880/231 a 1880/226.

K Vašej žiadosti vám oznamujeme:

- V prílohe tohto listu Vám zasielame potvrdenú situáciu, do ktorej sme informatívne zakreslili podzemné vedenie v správe nášho závodu.
- Pred zahájením výkopových prác žiadame zabezpečiť vytýčenie podzemných vedení v správe nášho závodu.
- Presné vytýčenie podzemných vedení v správe nášho závodu Vám prevedú pracovníci nášho závodu na Vašu písomnú objednávku. Kontaktná osoba Ing. Tóth tel. č. (031/7737318).

S pozdravom

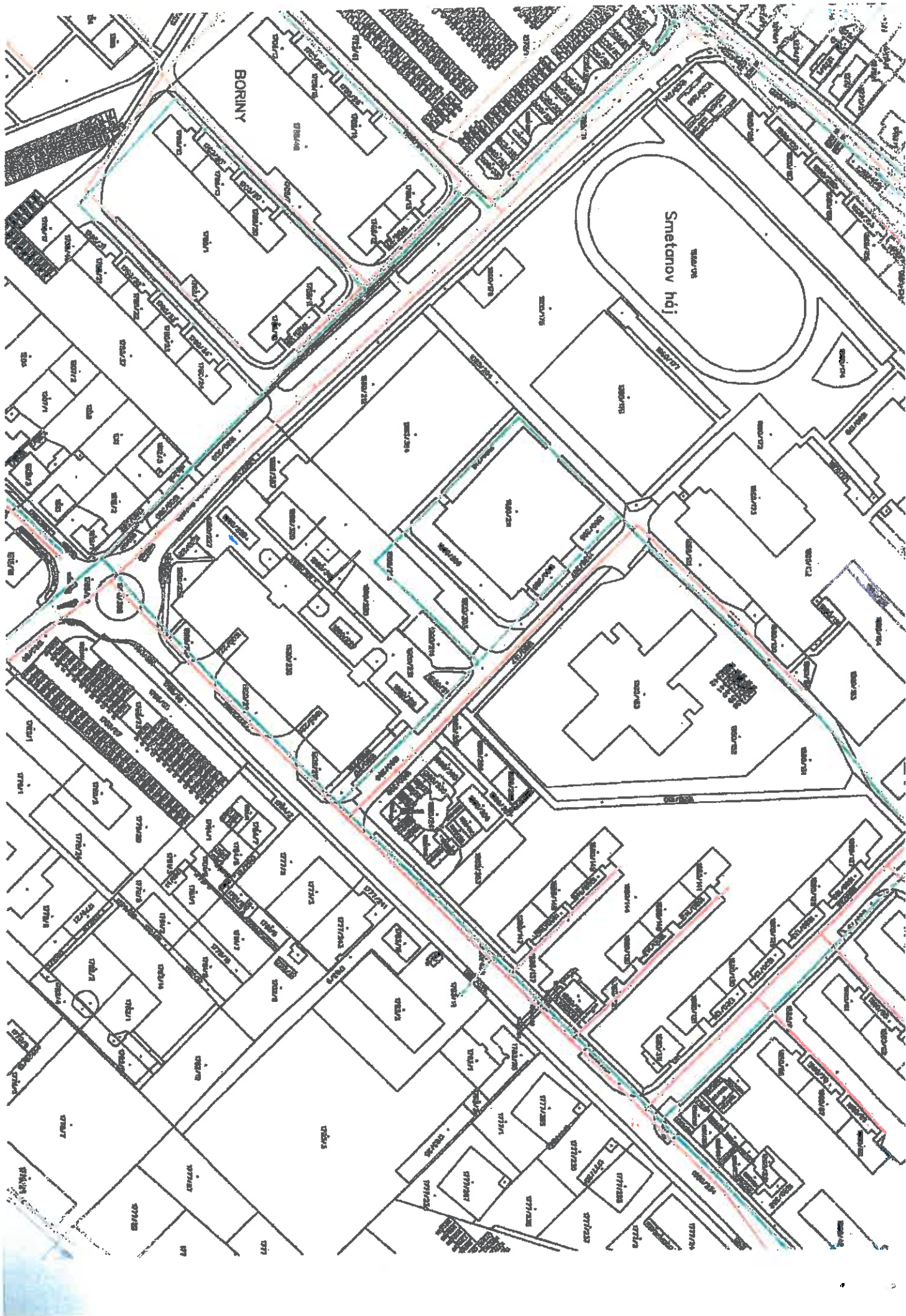
Ing. _____
vedúci výr. -techn. úseku

ZÁPADOSLOVENSKÁ
VODÁRENSKÁ SPOLOČNOSŤ, a.s.
ODŠTEPNÝ ZÁVOD DUNAJSKÁ STREDA
KRAČANSKÁ CESTA 1233
929 01 DUNAJSKÁ STREDA

Príloha: 1 x situácia
Na vedomie: HS 01

IČO: 36 550 949
DIČ:

Telefón: (+421) 031/ 5525 831,-2,-3
Fax: (+421) 031/552 2645



Akciová spoločnosť je zapísaná v obchodnom registri Okresného súdu Bratislava 1, oddiel Sa, vložka číslo 3481/B

Ivona Somogylova

| | | | |
|--------------|--------------------|--------------------|--------------|
| Vaša značka | Naše číslo | Vybavuje / kontakt | Bratislava |
| 00028X101017 | TD/EX/3454/2017/Ka | (47) 242 4703 | 17. 10. 2017 |

Vec: Vyjadrenie k žiadosti o stanovisko k existencii plynárenských zariadení.

Predmetom tohto vyjadrenia je stanovisko spoločnosti SPP - distribúcia, a. s. (ďalej len „SPP-D“) k existencii plynárenských zariadení prevádzkovaných SPP-D a/alebo existencii ochranného a/alebo bezpečnostného pásma plynárenského zariadenia.

Záujmové územie: Katastrálne územie Dunajská Streda, parcela číslo: 1880/228 , 1880/227, 1880/301, 1880/228, 2880/231, 2880/216, 1880/215, 1880/214, 1880/387, 1880/388 , 188/213 , 1880/226 – územie vymedzené podľa grafickej prílohy

V záujmovom území sa nachádza/nachádzajú:

plynárenské zariadenie (technologický objekt): STL plynovod a prípojky
ochranné pásmo plynárenského zariadenia: áno
bezpečnostné pásmo plynárenského zariadenia: áno

Orientačné znázornenie trasy plynárenského zariadenia/umiestnenia technologického objektu, (ďalej len „orientačné znázornenie“) je prílohou tohto stanoviska.

Orientačné znázornenie má výhradne informatívny charakter a nenahrádza vytyčenie plynárenského zariadenia pre účely presného umiestnenia a/alebo realizácie stavby a/alebo výkonu iných činností.

O presné vytyčenie existujúcich plynárenských zariadení je možné požiadať SPP-D na základe písomnej objednávky, ktorú je potrebné zasláť na adresu: SPP – distribúcia, a.s., Sekcia údržby, Mlynské Nivy 44/b, 825 11 Bratislava, alebo elektronicky, prostredníctvom online formuláru zverejneného na webovom sídle SPP-D (www.spp-distribucia.sk).

V záujme predchádzaniu poškodenia plynárenského zariadenia, ohrozenia jeho prevádzky a/alebo prevádzky distribučnej siete, SPP-D vykonáva bezplatne vytyčovanie plynárenských zariadení do vzdialenosti 100m, alebo ak doba vytyčovania nepresiahne 1 hodinu.

S úctou,

Milan Kamenický
technk GIS

Príloha: orientačné znázornenie

UPOZORNENIE:

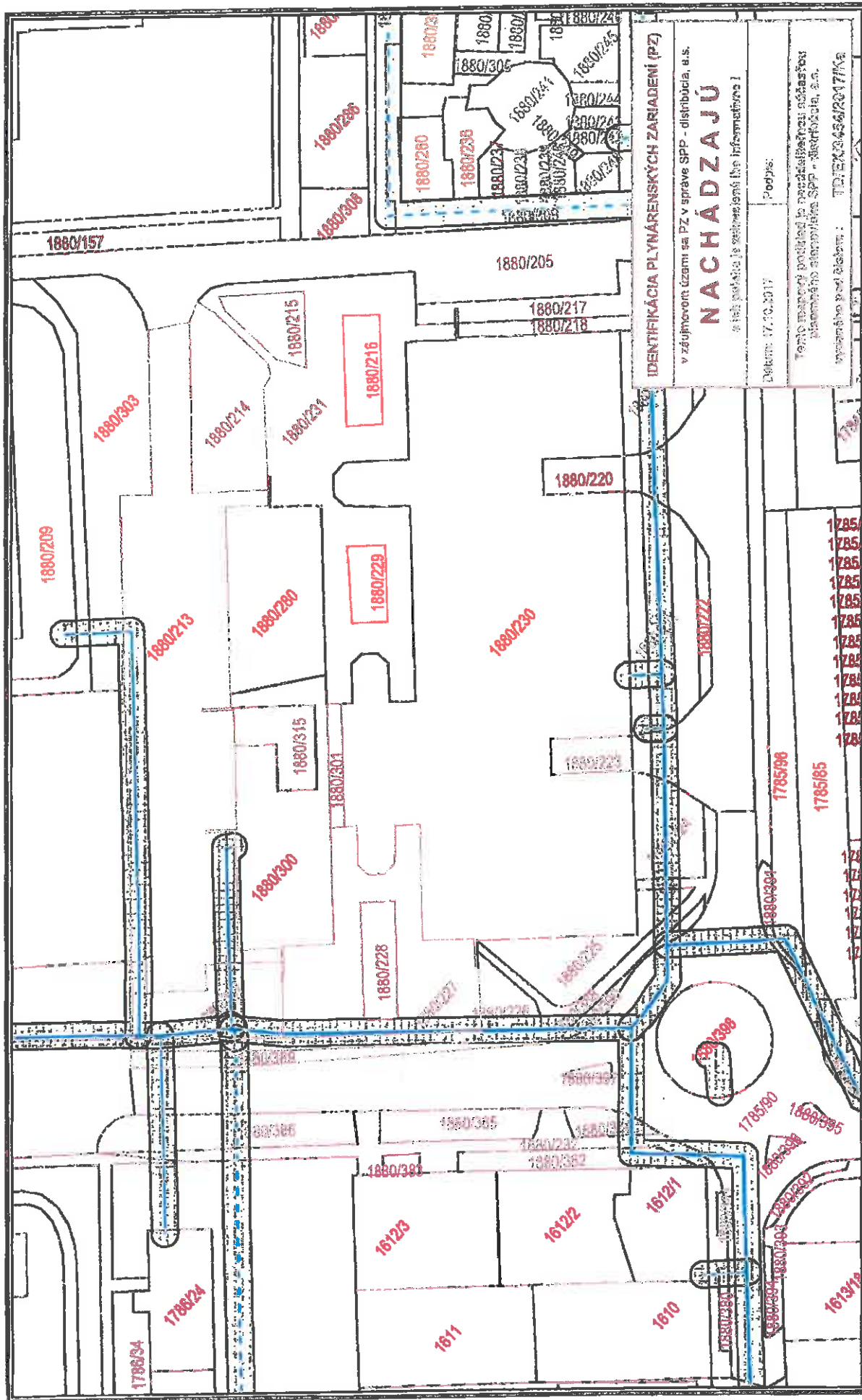
Toto stanovisko nije le možné použiť pre účely konaní podľa zákona č. 50/1978 Zb. o územnom plánovaní a stavebnom poriadku (stavebný zákon) v znení neskorších predpisov, prípadne mého osobitného predpisu, a podobne ho nie je možné použiť ako súčasť ohľadovania drobnej stavby, ani ako vyjadrenie na výkon činností v ochrannom a/alebo bezpečnostnom pásme plynárenských zariadení, pri ktorom by mohlo dôjsť k ohrozeniu, alebo poškodeniu plynárenského zariadenia, jeho prevádzky a/alebo prevádzky distribučnej siete.

Pre vyššie uvedené účely je potrebné požiadať SPP-D o vydanie stanoviska k projektovej dokumentácii stavby a/alebo k vykonávaniu činností v ochrannom a/alebo bezpečnostnom pásme plynárenských zariadení.

V prípade realizácie prác mimo vyššie uvedeného záujmového územia je potrebné opätovne požiadať SPP-D o vydanie stanoviska k existencii plynárenských zariadení.

Toto stanovisko reflektuje stav (existenciu plynárenských zariadení a ich ochranných a bezpečnostných pásiem) ku dňu jeho vydania.

Zmena stanoviska SPP-D, napr. z dôvodu zmeny spôsobu prevádzkovania dotknutého plynárenského zariadenia a/alebo distribučnej siete, v budúcnosti nie je vylúčená. Spoločnosť SPP-D nesoďpovedá za prípadné škody, ktoré môžu žiadateľovi/stavebníkovi vzniknúť v dôsledku nevyžiadania si aktuálneho stanoviska k existencii plynárenských zariadení a ich ochranných a bezpečnostných pásiem.



IDENTIFIKÁCIA PLYNÁRENSKÝCH ZARIADENÍ (PZ)
v združovom území sa PZ v správe SPP - distribúcia, a.s.
NACHÁDZAJÚ
a ich postavenie je určené podľa informácií o:
Dátum: 17.10.2017
Podpis:
Tento mapový podklad je nezáväznou súčasťou plánového dokumentácie SPP - distribúcia, a.s.
Významného pod. čísla: TDIEK30456/2017Ka



LEGENDA
- - - - - katastrálna hranica
- - - - - hranica pozemku
- - - - - hranica pozemku
- - - - - hranica pozemku
- - - - - hranica pozemku



Kontakt: Slovak Telekom, a.s., Bajkalská 28, 817 62 Bratislava
IČO: 2640223/7500

Obch. registr. číslo: 2640223/7500

a 2061/B

Číslo vyjadrenia: 6611728411

Cena: 13.9 Euro

GBS TRADE, s.r.o

IČO: 2640223/7500

Obch. registr. číslo: 2640223/7500

929 01 Dunajská Streda

Vyjadrenie k existencii telekomunikačných vedení a rádiových zariadení a všeobecné podmienky ochrany sietí spoločnosti Slovak Telekom, a.s. a DIGI SLOVAKIA, s.r.o.*

Vyjadrenie nie je možné použiť pre potreby územného a stavebného konania.

Vydané pre:

| | | |
|-----------------|-----------------------------------|-----------------|
| Stavebník | GBS TRADE, s.r.o Ivona Somogyiová | |
| Záujmové územie | Názov stavby | Parkovisko |
| | Dôvod žiadosti | informatívne |
| | Účel stavby | Nezadané |
| | Katastrálne územie | Dunajská Streda |
| | Parcelné číslo | 188/227 |

Číslo vyjadrenia:
6611728411

Platnosť vyjadrenia do:
10.04.2018

Dátum vydania:
10.10.2017

Žiadateľ vo svojej žiadosti vyznačil záujmové územie a vyplnil všetky potrebné údaje pre vydanie vyjadrenia o existencii telekomunikačných vedení a rádiových zariadení (ďalej len Vyjadrenie). Žiadateľ zodpovedá za správnosť a úplnosť vyplnenej žiadosti a zároveň za to, že uvedené parcelné čísla zodpovedajú vyznačenému záujmovému územiu v mape zobrazenej nižšie (ďalej len polygón).

Na základe Vašej žiadosti o vyjadrenie Vám Slovak Telekom, a.s. dáva nasledovné stanovisko pre vyznačené záujmové územie.

Dôjde do styku

so sieťami elektronických komunikácií (ďalej len SEK) spoločností Slovak Telekom, a.s. a/alebo DIGI SLOVAKIA, s.r.o.

- Existujúce zariadenia sú chránené ochranným pásmom (§68 zákona č. 351/2011 Z. z.) a zároveň je potrebné dodržať ustanovenie §65 zákona č. 351/2011 Z. z. o ochrane proti rušeniu.
- Vyjadrenie stráca platnosť uplynutím doby platnosti uvedenej vyššie vo vyjadrení, v prípade zmeny vyznačeného polygónu, dôvodu žiadosti, účelu žiadosti, v prípade ak uvedené parcelné číslo v žiadosti nezodpovedá vyznačenému polygónu alebo ak si stavebník nespĺní povinnosť podľa bodu 3.
- Stavebník alebo ním poverená osoba je povinná v prípade ak zistil, že jeho zámer, pre ktorý podal uvedenú žiadosť je v kolízii so SEK Slovak Telekom, a.s. a/alebo DIGI SLOVAKIA, s.r.o. alebo zasahuje do ochranného pásma týchto sietí (najneskôr pred spracovaním projektovej dokumentácie stavby), vyzvať spoločnosť Slovak Telekom, a.s. na stanovenie konkrétnych podmienok ochrany alebo preloženia SEK prostredníctvom zamestnanca spoločnosti povereného správou sietí:

* Spoločnosť DIGI SLOVAKIA, s.r.o., Röntgenova 26, 851 01 Bratislava, IČO: 35 701 722, spoločnosť s ručením obmedzeným zapísaná v Obchodnom registri Okresného súdu Bratislava I, oddiel Šro, vložka č. 24813/B poverila spoločnosť Slovak Telekom, a.s. na vydávanie vyjadrení podľa § 66 ods. 6 zákona č. 351/2011 Z.z. vo vzťahu k verejnej elektronickej komunikačnej sieti spoločnosti DIGI SLOVAKIA, s.r.o., na komunikáciu so žiadateľmi a na vytýčovanie vedení verejnej elektronickej komunikačnej sieti spoločnosti DIGI SLOVAKIA, s.r.o. na povrchu terénu.

Číslo vyjadrenia: 6611728411



Juraj Csiba, juraj.csiba@telekom.sk, +421 2 58829621

4. V zmysle § 66 ods. 7 zákona č. 351/2011 Z.z. o elektronických komunikáciách sa do projektu stavby musí zakresliť priebeh všetkých zariadení v mieste stavby. Za splnenie tejto povinnosti zodpovedá projektant.
5. Zároveň upozorňujeme stavebníka, že v zmysle §66 ods. 10 zákona č. 351/2011 Z.z. je potrebné uzavrieť dohodu o podmienkach prekládky telekomunikačných vedení s vlastníkom dotknutých SEK.. Bez uzavretia dohody nie je možné preložiť/zrealizovať prekládku SEK.
6. Upozorňujeme žiadateľa, že v textovej časti vykonávacieho projektu musí figurovať podmienka spoločnosti Slovak Telekom, a.s. a DIGI SLOVAKIA, s.r.o. o zákaze zriaďovania skládok materiálu a zriaďovania stavebných dvorov počas výstavby na existujúcich podzemných kábloch a projektovaných trasách prekládok podzemných telekomunikačných vedení a zariadení.
7. V prípade ak na Vami definovanom území v žiadosti o vyjadrenie sa nachádza nadzemná telekomunikačná sieť, ktorá je vo vlastníctve Slovak Telekom, a.s. a/alebo DIGI SLOVAKIA, s.r.o., je potrebné zo strany žiadateľa zabezpečiť nadzemnú sieť proti poškodeniu alebo narušeniu ochranného pásma.

8. Nedodržanie vyššie uvedených podmienok ochrany zariadení je porušením povinností podľa § 68 zákona č. 351/2011 Z.z. o elektronických komunikáciách v platnom znení.

9. V prípade, že žiadateľ bude so zemnými prácami alebo činnosťou z akýchkoľvek dôvodov pokračovať po tom, ako vydané vyjadrenie stratí platnosť, je povinný zastaviť zemné práce a požiadať o nové vyjadrenie.

Pred realizáciou výkopových prác je stavebník povinný požiadať o vytýčenie polohy SEK spoločnosti Slovak Telekom, a.s. a DIGI SLOVAKIA, s.r.o. na povrchu terénu. Vzhľadom k tomu, že na Vašom záujmovom území sa môžu nachádzať zariadenia iných prevádzkovateľov, ako sú napr. rádiové zariadenia, rádiové trasy, televízne káblové rozvody, týmto upozorňujeme žiadateľa na povinnosť vyžiadať si obdobné vyjadrenie od prevádzkovateľov týchto zariadení.

10. Vytýčenie polohy SEK spoločnosti Slovak Telekom a.s. a DIGI SLOVAKIA, s.r.o. na povrchu terénu vykoná Slovak Telekom, a.s. základe objednávky zadanej cez internetovú aplikáciu na stránke:

<https://www.telekom.sk/vvyjadrenia>

Vytýčenie bude zrealizované do troch týždňov od podania objednávky.

11. Stavebník alebo ním poverená osoba je povinná bez ohľadu na vyššie uvedené body dodržať pri svojej činnosti aj Všeobecné podmienky ochrany SEK, ktoré tvoria prílohu tohto vyjadrenia.

12. Žiadateľ môže vyjadrenie použiť iba pre účel, pre ktorý mu bolo vystavené. Okrem použitia pre účel konaní podľa stavebného zákona a následnej realizácie výstavby, žiadateľ nie je oprávnený poskytnuté informácie a dáta ďalej rozširovať, prenajímať alebo využívať bez súhlasu spoločnosti Slovak Telekom, a.s.

13. Žiadateľa zároveň upozorňujeme, že v prípade ak plánuje napojiť nehnuteľnosť na verejnú elektronickú komunikačnú sieť úložným vedením, je potrebné do projektu pre územné rozhodnutie doplniť aj telekomunikačnú prípojku.

14. Poskytovateľ negarantuje geodetickú presnosť poskytnutých dát, Poskytnutie dát v elektronickej forme nezbavuje žiadateľa povinnosti požiadať o vytýčenie.

15. Prílohy k vyjadreniu:

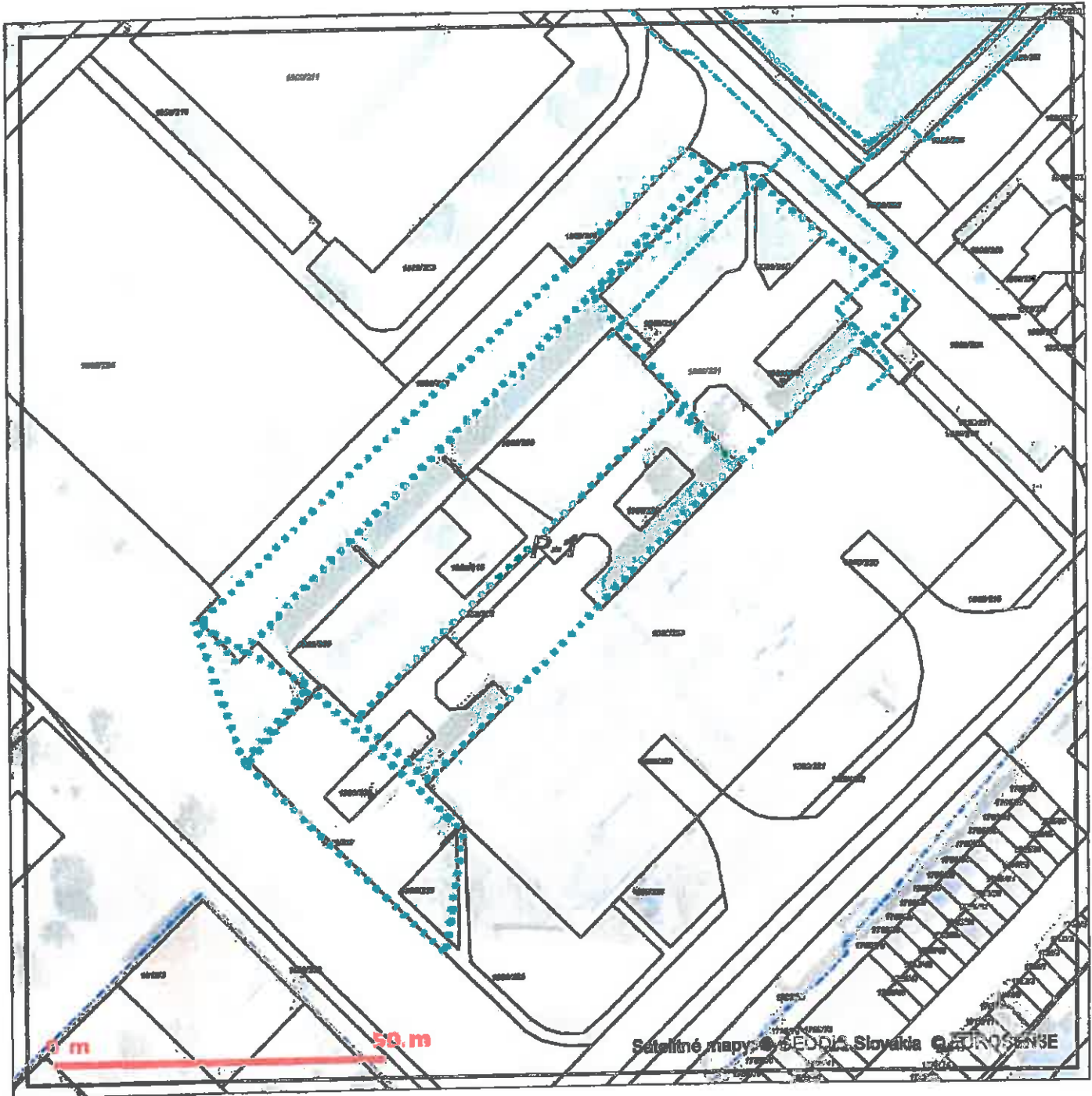
- Všeobecné podmienky ochrany SEK
- Situačný výkres obsahujúci záujmové územie žiadateľa

Bajkalská 28
817 62 Bratislava
za prevádzkovateľa SEK



Platí iba s číslom vyjadrenia 6811728411.
Zakreslené polohy zariadení v prílohe sú iba informatívne.

Situačný výkres - list P-1

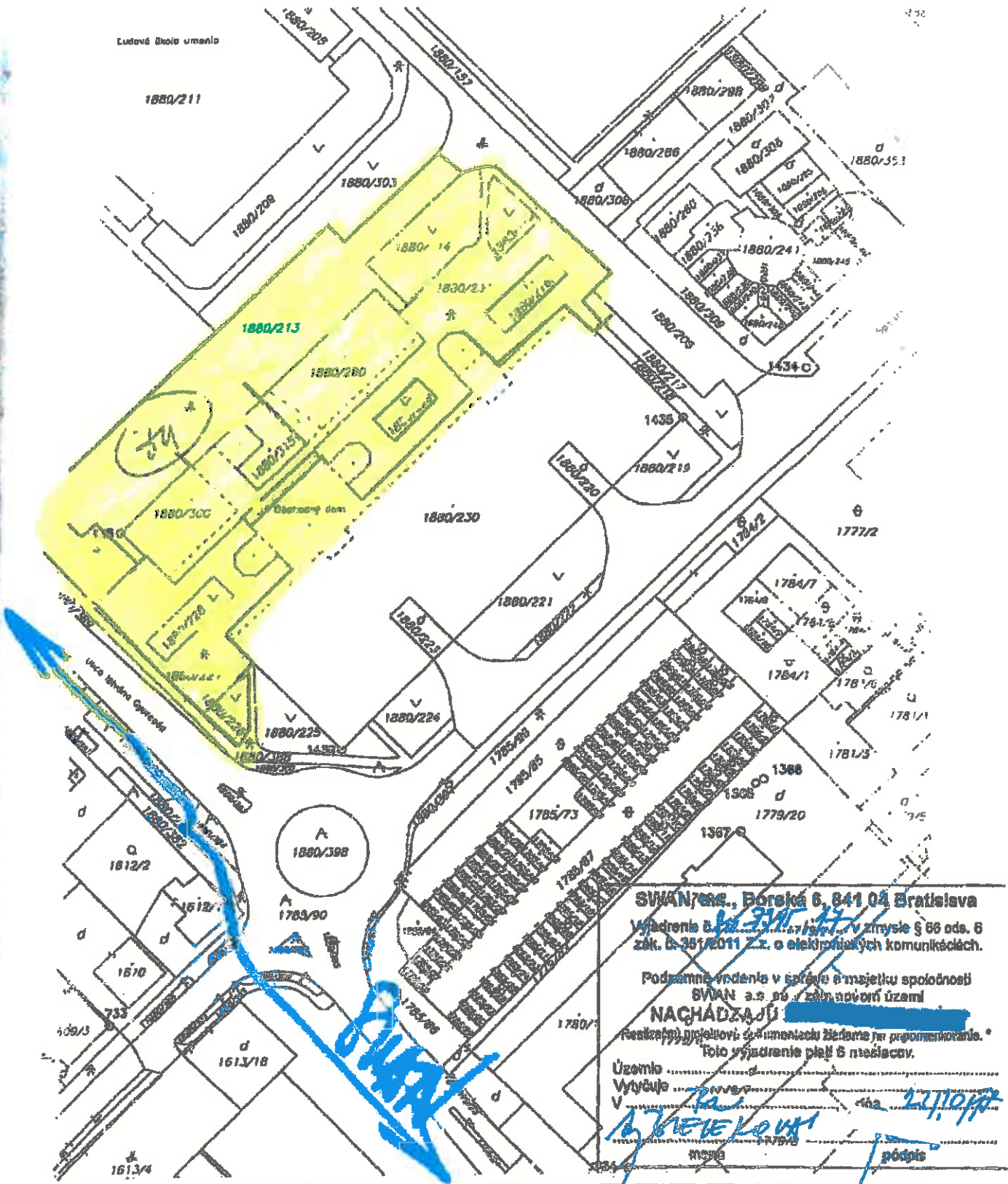


LEGENDA

- Záujmové územie
- Bod napojenia
- Trasa podzemných oznamovacích vedení ST - zameraný priebeh
- Trasa podzemných oznamovacích vedení ST - nezameraný priebeh
- Trasa podzemných oznamovacích vedení ST - odhadovaný priebeh

- Trasa káblovodu alebo kolektoru - zameraný priebeh
- Trasa káblovodu alebo kolektoru - nezameraný priebeh
- Šachta káblovodu alebo kolektoru
- Trasa podzemných elektrických vedení ST - zameraný priebeh
- Trasa podzemných elektrických vedení ST - nezameraný priebeh
- Trasa podzemných elektrických vedení ST - odhadovaný priebeh




12
110
48



SWAN zros., Borská 6, 841 04 Bratislava
 Vyjadrenie č. 3706/08 v zmysle § 66 ods. 6
 zák. č. 351/2011 Z.z. o elektrických komunikáciách.

Podrobné vedenie v správe a majetku spoločnosti
 SWAN a.s. na zákl. povolení úzami
NACHADZAJÚ

realizáciu projektov elektrického zariadenia na prístupoch.
 Toto vyjadrenie platí 5 mesiacov.
 Územie: [redacted]
 Vytučuje: [redacted]
 V: [redacted] [redacted]
 [redacted] [redacted]
 [redacted] [redacted]

| | | | |
|---|----------------------------|--|--------------------------------|
| Organizácia Katastrálny úrad Trnava Správa katastra Dunajská Streda | Okres Dunajská Streda | Obec DUNAJSKÁ STREDA | Kat. územie DUNAJSKÁ STREDA |
| | Číslo záložky 3706/08 | Mopový list č. DUNAJSKÁ STREDA 4-0/11 | Mierka 1 : 1000 kúč 1 |
| KÓPIA KATASTRÁLNEJ MAPY na parcelu | | | |
| Vyhotovil: 14.03.2008 | Meno: Tatjana Lajčáková |    | |
| OVĚŘENÉ POUČA | | | |

VEC : Vyjadrenie prevádzkovateľa distribučnej sústavy Západoslovenská distribučná a.s. k existencii sietí.

V záujmovom území sa nachádzajú elektrické siete v majetku Západoslovenskej distribučnej a.s..

Vzdušné a káblové vedenia požadujeme rešpektovať v plnom rozsahu, vrátane ich ochranných pásiem (viď príloha č.2). Elektrické siete v záujmovom území sú zakreslené informatívne.

Pred začiatkom zemných prác požadujeme zemné káblové vedenia vytýčiť v teréne pracovníkom Západoslovenskej distribučnej a.s.. Realizáciou povolených prác nesmie byť narušená stabilita existujúcich podperných bodov vedenia vrátane uzemňovacej sústavy.

Každé prípadné narušenie zariadenia je potrebné bezodkladne hlásiť na poruchovú linku spoločnosti Západoslovenská distribučná a.s., telefónne číslo : 0800 111 567

Toto vyjadrenie k priebehu sietí vrátane grafickej prílohy nenahrádza vyjadrenie k dokumentácii pre územné alebo stavebné konanie a nie je možné ho použiť pre akékoľvek právne úkony v súvislosti s existenciou elektrického vedenia/zariadenia.

Existenciu komunikačných káblov v majetku Západoslovenskej distribučnej a.s. v záujmovom území je potrebné zakresliť v sídle spoločnosti Západoslovenská energetika a.s., Čulenova 6, 816 47 Bratislava.

Vyjadrenie je platné 90 dní odo dňa vydania.

Generované geoportálom dňa : 25.10.2017

S pozdravom,
Západoslovenská distribučná a.s.

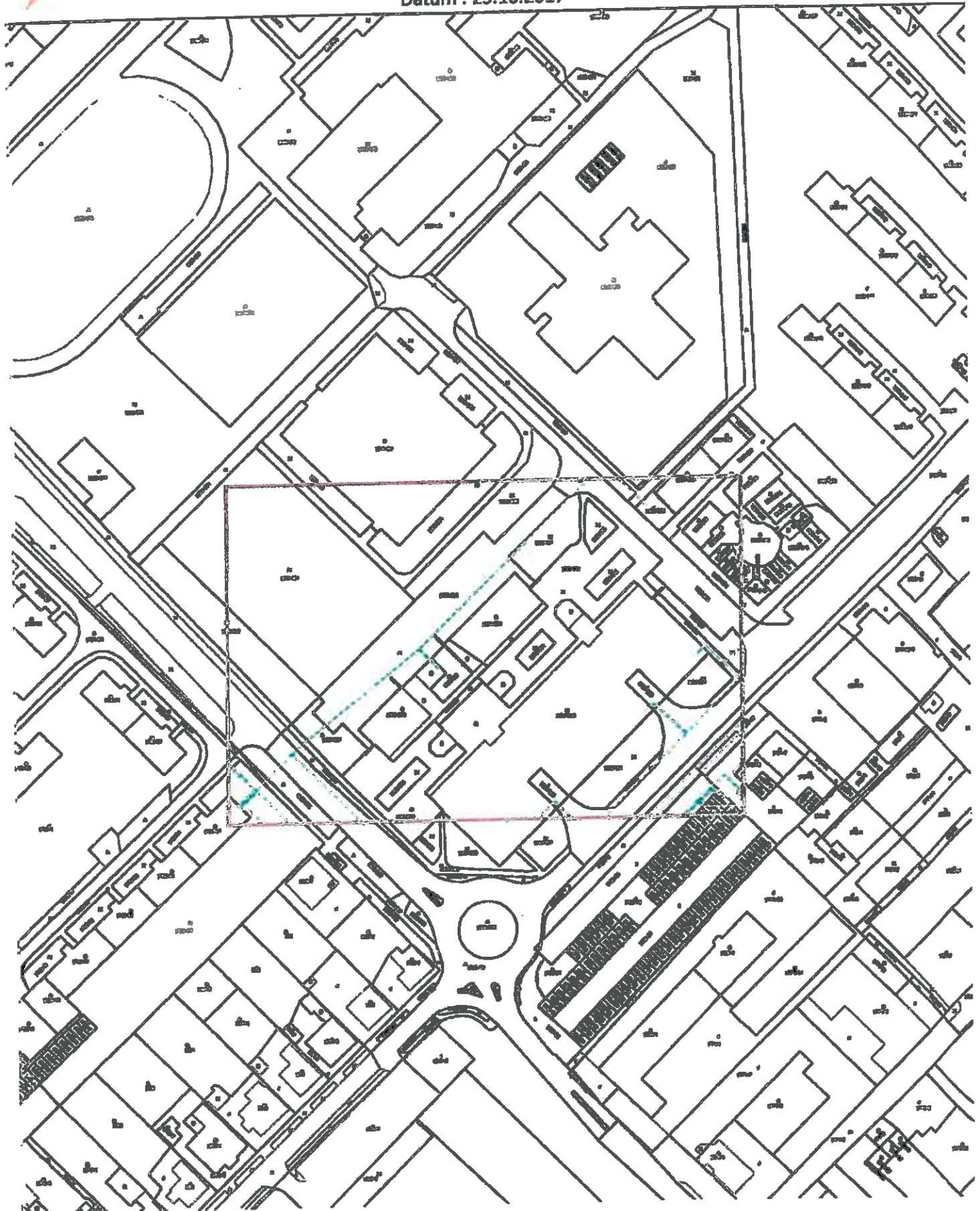
Príloha č.1 : vektorová katastrálna mapa

Príloha č.2 : definícia ochranných pásiem

Legenda :

- | | | | | | |
|---|-----------|--|-----------|---|------------|
|  | NN vzduch |  | VN vzduch |  | VVN vzduch |
|  | NN kábel |  | VN kábel |  | VVN kábel |

Dátum : 25.10.2017



Príloha č.2

Vzmysle § 43 Zákona o energetike č. 251/2012 Z.z. sa na ochranu elektrických zariadení distribučnej sústavy zriaďujú ochranné pásma.

Ochranné pásmo je priestor v bezprostrednej blízkosti zariadenia, ktorý je určený na zabezpečenie spoľahlivej a plynulej prevádzky a na zabezpečenie ochrany života a zdravia osôb a majetku.

Vymedzenie ochranného pásma :

Ochranné pásmo vonkajšieho nadzemného elektrického vedenia je vymedzené zvislými rovinami po oboch stranách vedenia vo vodorovnej vzdialenosti meranej kolmo na vedenie od krajného vodiča.

Vzdialenosť oboch rovín od krajných vodičov je pri napätí :

- a) od 1 kV do 35 kV vrátane
 1. pre vodiče bez izolácie 10 m; v súvislých lesných priesekoch 7 m,
 2. pre vodiče so základnou izoláciou 4 m; v súvislých lesných priesekoch 2 m,
 3. pre zavesené káblové vedenie 1 m,
- b) od 35 kV do 110 kV vrátane 15 m.

Ochranné pásmo zaveseného káblového vedenia s napätím od 35 kV do 110 kV vrátane je 2 m od krajného vodiča na každú stranu.

Ochranné pásmo vonkajšieho podzemného elektrického vedenia je vymedzené zvislými rovinami po oboch stranách krajných káblov vedenia vo vodorovnej vzdialenosti meranej kolmo na toto vedenie od krajného kábla. Táto vzdialenosť je 1 m pri napätí do 110 kV vrátane vedenia riadiacej regulačnej a zabezpečovacej techniky.

V ochrannom pásme je zakázané :

pri vonkajšom nadzemnom elektrickom vedení a pod elektrickým vedením je zakázané :

- a) zriaďovať stavby, konštrukcie a skládky,
- b) vysádzať a pestovať trvalé porasty s výškou presahujúcou 3 m,
- c) vysádzať a pestovať trvalé porasty s výškou presahujúcou 3 m vo vzdialenosti do 2 m od krajného vodiča vzdušného vedenia s jednoduchou izoláciou,
- d) uskladňovať ľahko horľavé alebo výbušné látky,
- e) vykonávať činnosti ohrozujúce bezpečnosť osôb a majetku,
- f) vykonávať činnosti ohrozujúce elektrické vedenie a bezpečnosť a spoľahlivosť prevádzky sústavy.

Vysádzať a pestovať trvalé porasty s výškou presahujúcou 3 m vo vzdialenosti presahujúcej 5 m od krajného vodiča vzdušného vedenia možno len vtedy, ak je zabezpečené, že tieto porasty pri páde nemôžu poškodiť vodiče vzdušného vedenia.

Vlastník nehnuteľnosti je povinný umožniť prevádzkovateľovi vonkajšieho nadzemného elektrického vedenia prístup a príjazd k vedeniu a na ten účel umožniť prevádzkovateľovi vonkajšieho nadzemného elektrického vedenia udržiavať priestor po vedení a voľný pruh pozemkov (bezlesie) so šírkou 4 m po oboch stranách vonkajšieho nadzemného elektrického vedenia. Táto vzdialenosť sa vymedzuje od dotyku kolmice spustenej od krajného vodiča nadzemného elektrického vedenia na vodorovnú rovinu ukotvenia podperného bodu.

pri vonkajšom podzemnom elektrickom vedení a nad týmto vedením je zakázané :

- a) zriaďovať stavby, konštrukcie, skládky, vysádzať trvalé porasty a používať osobitne ťažké mechanizmy,
- b) vykonávať bez predchádzajúceho súhlasu prevádzkovateľa elektrického vedenia zemné práce a

Ochranné pásmo elektrickej stanice :

- a) vonkajšieho vyhotovenia s napätím 110 kV a viac je vymedzené zvislými rovinami, ktoré sú vedené vo vodorovnej vzdialenosti 30 m kolmo na oplotenie alebo hranicu objektu elektrickej stanice,
- b) vonkajšieho vyhotovenia s napätím do 110 kV je vymedzené zvislými rovinami, ktoré sú vedené vo vodorovnej vzdialenosti 10 m kolmo na oplotenie alebo hranicu objektu elektrickej stanice,
- c) s vnútorným vyhotovením je vymedzené oplotením alebo obostavanou hranicou objektu elektrickej stanice, pričom musí byť zabezpečený prístup do elektrickej stanice na výmenu technologických zariadení.

V ochrannom pásme elektrickej stanice je zakázané vykonávať činnosti, pri ktorých je ohrozená bezpečnosť osôb, majetku a spoľahlivosť a bezpečnosť prevádzky elektrickej stanice.

V blízkosti ochranného pásma elektrických zariadení je osoba, ktorá zriaďuje stavby alebo vykonáva činnosť, ktorou sa môže priblížiť k elektrickým zariadeniam, povinná vopred oznámiť takúto činnosť prevádzkovateľovi prenosovej sústavy, prevádzkovateľovi distribučnej sústavy a vlastníčkovi priameho vedenia a dodržiavať nimi určené podmienky.

Každý prevádzkovateľ, ktorého elektrické zariadenie je v blízkosti ochranného pásma a je napojené na jednosmerný prúd s možnosťou vzniku bludných prúdov spôsobujúcich poškodenie podzemného elektrického vedenia, je povinný prijať opatrenia na ochranu týchto vedení a informovať o tom prevádzkovateľa podzemného elektrického vedenia.

Zriaďovať stavby v ochrannom pásme elektroenergetického zariadenia možno iba po predchádzajúcom súhlase prevádzkovateľa sústavy. Súhlas prevádzkovateľa sústavy na zriadenie stavby v ochrannom pásme elektroenergetického zariadenia je dokladom pre územné konanie a stavebné konanie.

Stavby, konštrukcie, skládky, výsadbu trvalých porastov, práce a činnosti vykonané v ochrannom pásme je povinný odstrániť na vlastné náklady ten, kto ich bez súhlasu vykonal alebo dal vykonať.

V ochrannom pásme je ďalej nutné dodržiavať nasledovné podmienky :

- Pri práci sa nesmú osoby ani predmety priblížiť k živým častiam pod napätím bližšie ako 2 metre.
- Nesmú sa vykonávať zemné práce, ktoré by mohli narušiť stabilitu elektrických zariadení a stavieb.
- Nesmie sa skladovať materiál alebo predmety brániace prístupu k zariadeniu.
- Na elektrické zariadenia a stavby nie je možné umiestňovať predmety, antény reklamy a pod. bez súhlasu prevádzkovateľa.
- Pred zahájením prác musí realizátor prác zabezpečiť vytýčenie podzemných vedení.
- Výkopové práce v ochrannom pásme podzemných vedení je možné vykonávať iba ručne.
- V prípade prejazdu vozidiel a mechanizmov cez podzemné elektrické vedenia je potrebné po dohode s prevádzkovateľom zabezpečiť ochranu pred mechanickým poškodením.
- Je zakázané manipulovať s káblami pod napätím.
- Pred zahrnutím odkopaných káblov je potrebné prizvať prevádzkovateľa na kontrolu uloženia.
- V prípade potreby je potrebné požiadať s dostatočným predstihom (25 dní) prevádzkovateľa zariadenia o zabezpečenie vypnutia zariadenia.
- V ochrannom pásme podzemného vedenia nie je možné bez súhlasu prevádzkovateľa vykonávať zemné práce, odkopanie alebo navýšovanie vrstvy zeme.

VEC : Vyjadrenie prevádzkovateľa distribučnej sústavy Západoslovenská distribučná a.s. k existencii sietí.

V záujmovom území sa nachádzajú elektrické siete v majetku Západoslovenskej distribučnej a.s..

Vzdušné a káblové vedenia požadujeme rešpektovať v plnom rozsahu, vrátane ich ochranných pásiem (viď príloha č.2). Elektrické siete v záujmovom území sú zakreslené informatívne.

Pred začiatkom zemných prác požadujeme zemné káblové vedenia vytýčiť v teréne pracovníkom Západoslovenskej distribučnej a.s.. Realizáciou povolených prác nesmie byť narušená stabilita existujúcich podperných bodov vedenia vrátane uzemňovacej sústavy.

Každé prípadné narušenie zariadenia je potrebné bezodkladne hlásiť na poruchovú linku spoločnosti Západoslovenská distribučná a.s., telefónne číslo : 0800 111 567

Toto vyjadrenie k priebehu sietí vrátane grafickej prílohy nenahrádza vyjadrenie k dokumentácii pre územné alebo stavebné konanie a nie je možné ho použiť pre akékoľvek právne úkony v súvislosti s existenciou elektrického vedenia/zariadenia.

Existenciu komunikačných káblov v majetku Západoslovenskej distribučnej a.s. v záujmovom území je potrebné zakresliť v sídle spoločnosti Západoslovenská energetika a.s., Čulenova 6, 816 47 Bratislava.

Vyjadrenie je platné 90 dní odo dňa vydania.

Generované geoportálom dňa : 25.10.2017

**S pozdravom,
Západoslovenská distribučná a.s.**

Príloha č.1 : vektorová katastrálna mapa

Príloha č.2 : definícia ochranných pásiem

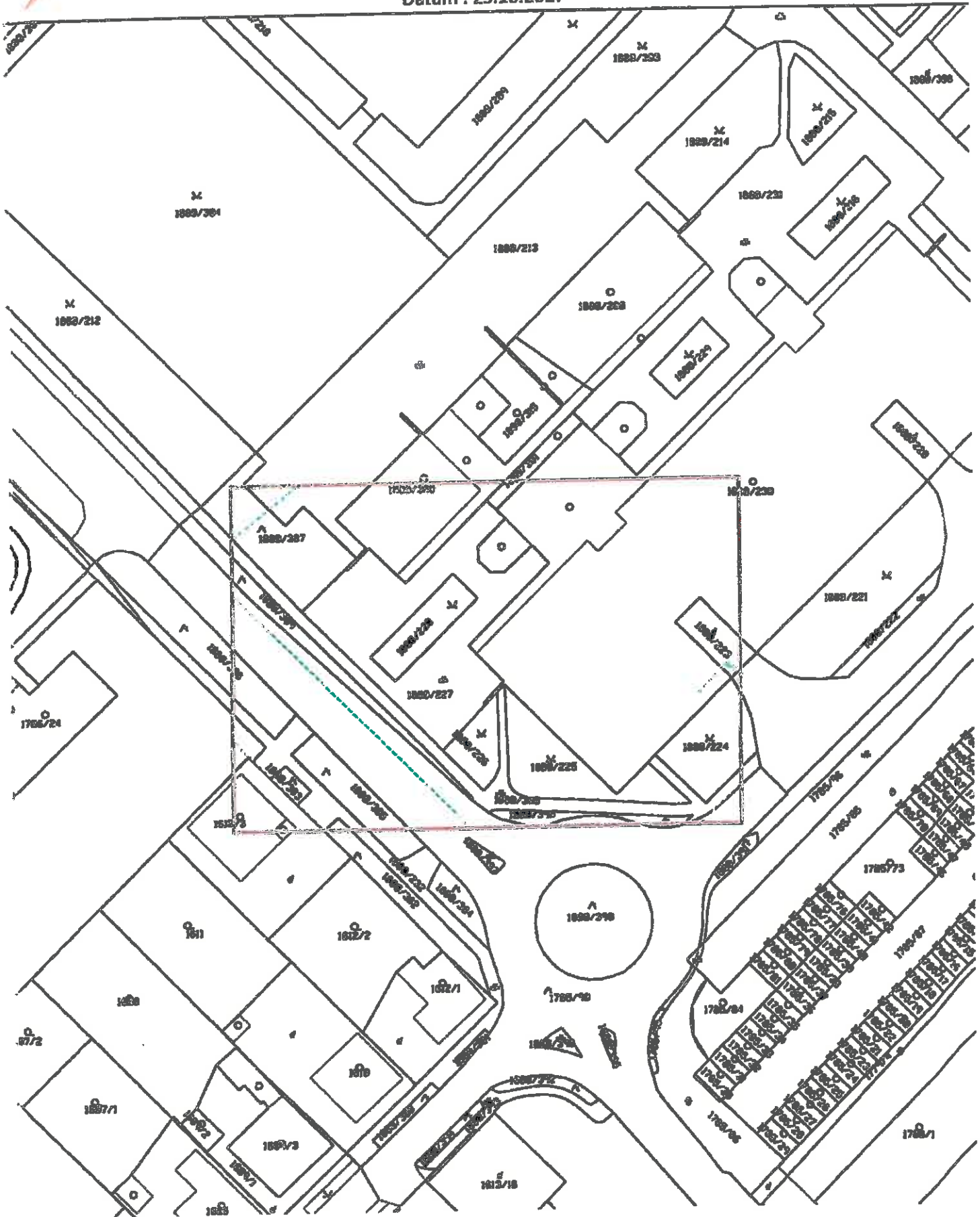
Legenda :



ZÁPADOSLOVENSKÁ
DISTRIBUČNÁ

Dátum : 25.10.2017

- NN vzduch — VN vzduch — VVN vzduch
- - - NN kábel - - - VN kábel - - - VVN kábel



Príloha č.2

V zmysle § 43 Zákona o energetike č. 251/2012 Z.z. sa na ochranu elektrických zariadení distribučnej sústavy zriaďujú ochranné pásma.

Ochranné pásmo je priestor v bezprostrednej blízkosti zariadenia, ktorý je určený na zabezpečenie spoľahlivej a plynulej prevádzky a na zabezpečenie ochrany života a zdravia osôb a majetku.

Vymedzenie ochranného pásma :

Ochranné pásmo vonkajšieho nadzemného elektrického vedenia je vymedzené zvislými rovinami po oboch stranách vedenia vo vodorovnej vzdialenosti meranej kolmo na vedenie od krajného vodiča.

Vzdialenosť obidvoch rovín od krajných vodičov je pri napätí :

- a) od 1 kV do 35 kV vrátane
 - 1. pre vodiče bez izolácie 10 m; v súvislých lesných priesekoch 7 m,
 - 2. pre vodiče so základnou izoláciou 4 m; v súvislých lesných priesekoch 2 m,
 - 3. pre zavesené káblové vedenie 1 m,
- b) od 35 kV do 110 kV vrátane 15 m.

Ochranné pásmo zaveseného káblového vedenia s napätím od 35 kV do 110 kV vrátane je 2 m od krajného vodiča na každú stranu.

Ochranné pásmo vonkajšieho podzemného elektrického vedenia je vymedzené zvislými rovinami po oboch stranách krajných káblov vedenia vo vodorovnej vzdialenosti meranej kolmo na toto vedenie od krajného kábla. Táto vzdialenosť je 1 m pri napätí do 110 kV vrátane vedenia riadiacej regulačnej a zabezpečovacej techniky.

V ochrannom pásme je zakázané :

pri vonkajšom nadzemnom elektrickom vedení a pod elektrickým vedením je zakázané :

- a) zriaďovať stavby, konštrukcie a skládky,
- b) vysádzať a pestovať trvalé porasty s výškou presahujúcou 3 m,
- c) vysádzať a pestovať trvalé porasty s výškou presahujúcou 3 m vo vzdialenosti do 2 m od krajného vodiča vzdušného vedenia s jednoduchou izoláciou,
- d) uskladňovať ľahko horľavé alebo výbušné látky,
- e) vykonávať činnosti ohrozujúce bezpečnosť osôb a majetku,
- f) vykonávať činnosti ohrozujúce elektrické vedenie a bezpečnosť a spoľahlivosť prevádzky sústavy.

Vysádzať a pestovať trvalé porasty s výškou presahujúcou 3 m vo vzdialenosti presahujúcej 5 m od krajného vodiča vzdušného vedenia možno len vtedy, ak je zabezpečené, že tieto porasty pri páde nemôžu poškodiť vodiče vzdušného vedenia.

Vlastník nehnuteľnosti je povinný umožniť prevádzkovateľovi vonkajšieho nadzemného elektrického vedenia prístup a príjazd k vedeniu a na ten účel umožniť prevádzkovateľovi vonkajšieho nadzemného elektrického vedenia udržiavať priestor po vedení a voľný pruh pozemkov (bezlesie) so šírkou 4 m po oboch stranách vonkajšieho nadzemného elektrického vedenia. Táto vzdialenosť sa vymedzuje od dotyku kolmice spustenej od krajného vodiča nadzemného elektrického vedenia na vodorovnú rovinu ukotvenia podperného bodu.

pri vonkajšom podzemnom elektrickom vedení a nad týmto vedením je zakázané :

- a) zriaďovať stavby, konštrukcie, skládky, vysádzať trvalé porasty a používať osobitne ťažké mechanizmy,
- b) vykonávať bez predchádzajúceho súhlasu prevádzkovateľa elektrického vedenia zemné práce a

Ochranné pásmo elektrickej stanice :

- a) vonkajšieho vyhotovenia s napätím 110 kV a viac je vymedzené zvislými rovinami, ktoré sú vedené vo vodorovnej vzdialenosti 30 m kolmo na oplotenie alebo hranicu objektu elektrickej stanice,
- b) vonkajšieho vyhotovenia s napätím do 110 kV je vymedzené zvislými rovinami, ktoré sú vedené vo vodorovnej vzdialenosti 10 m kolmo na oplotenie alebo hranicu objektu elektrickej stanice,
- c) s vnútorným vyhotovením je vymedzené oplotením alebo obostavanou hranicou objektu elektrickej stanice, pričom musí byť zabezpečený prístup do elektrickej stanice na výmenu technologických zariadení.

V ochrannom pásme elektrickej stanice je zakázané vykonávať činnosti, pri ktorých je ohrozená bezpečnosť osôb, majetku a spoľahlivosť a bezpečnosť prevádzky elektrickej stanice.

V blízkosti ochranného pásma elektrických zariadení je osoba, ktorá zriaďuje stavby alebo vykonáva činnosť, ktorou sa môže priblížiť k elektrickým zariadeniam, povinná vopred oznámiť takúto činnosť prevádzkovateľovi prenosovej sústavy, prevádzkovateľovi distribučnej sústavy a vlastníčkovi priameho vedenia a dodržiavať nimi určené podmienky.

Každý prevádzkovateľ, ktorého elektrické zariadenie je v blízkosti ochranného pásma a je napojené na jednosmerný prúd s možnosťou vzniku bludných prúdov spôsobujúcich poškodenie podzemného elektrického vedenia, je povinný prijať opatrenia na ochranu týchto vedení a informovať o tom prevádzkovateľa podzemného elektrického vedenia.

Zriaďovať stavby v ochrannom pásme elektroenergetického zariadenia možno iba po predchádzajúcom súhlase prevádzkovateľa sústavy. Súhlas prevádzkovateľa sústavy na zriadenie stavby v ochrannom pásme elektroenergetického zariadenia je dokladom pre územné konanie a stavebné konanie.

Stavby, konštrukcie, skládky, výsadbu trvalých porastov, práce a činnosti vykonané v ochrannom pásme je povinný odstrániť na vlastné náklady ten, kto ich bez súhlasu vykonal alebo dal vykonať.

V ochrannom pásme je ďalej nutné dodržiavať nasledovné podmienky :

- Pri práci sa nesmú osoby ani predmety priblížiť k živým častiam pod napätím bližšie ako 2 metre.
- Nesmú sa vykonávať zemné práce, ktoré by mohli narušiť stabilitu elektrických zariadení a stavieb.
- Nesmie sa skladovať materiál alebo predmety brániace prístupu k zariadeniu.
- Na elektrické zariadenia a stavby nie je možné umiestňovať predmety, antény reklamy a pod. bez súhlasu prevádzkovateľa.
- Pred zahájením prác musí realizátor prác zabezpečiť vytýčenie podzemných vedení.
- Výkopové práce v ochrannom pásme podzemných vedení je možné vykonávať iba ručne.
- V prípade prejazdu vozidiel a mechanizmov cez podzemné elektrické vedenia je potrebné po dohode s prevádzkovateľom zabezpečiť ochranu pred mechanickým poškodením.
- Je zakázané manipulovať s káblami pod napätím.
- Pred zahrnutím odkopaných káblov je potrebné prizvať prevádzkovateľa na kontrolu uloženia.
- V prípade potreby je potrebné požiadať s dostatočným predstihom (25 dní) prevádzkovateľa zariadenia o zabezpečenie vypnutia zariadenia.
- V ochrannom pásme podzemného vedenia nie je možné bez súhlasu prevádzkovateľa vykonávať zemné práce, odkopanie alebo navyšovanie vrstvy zeminy.

VEC : Vyjadrenie prevádzkovateľa distribučnej sústavy Západoslovenská distribučná a.s. k existencii sietí.

V záujmovom území sa **nenachádzajú** elektrické siete v majetku Západoslovenskej distribučnej a.s..

Vzdušné a káblové vedenia požadujeme rešpektovať v plnom rozsahu, vrátane ich ochranných pásiem (viď príloha č.2). Elektrické siete v záujmovom území sú zakreslené informatívne.

Pred začiatkom zemných prác požadujeme zemné káblové vedenia vytýčiť v teréne pracovníkom Západoslovenskej distribučnej a.s.. Realizáciou povolených prác nesmie byť narušená stabilita existujúcich podperných bodov vedenia vrátane uzemňovacej sústavy.

Každé prípadné narušenie zariadenia je potrebné bezodkladne hlásiť na poruchovú linku spoločnosti Západoslovenská distribučná a.s., telefónne číslo : 0800 111 567

Toto vyjadrenie k priebehu sietí vrátane grafickej prílohy nenahrádza vyjadrenie k dokumentácii pre územné alebo stavebné konanie a nie je možné ho použiť pre akékoľvek právne úkony v súvislosti s existenciou elektrického vedenia/zariadenia.

Existenciu komunikačných káblov v majetku Západoslovenskej distribučnej a.s. v záujmovom území je potrebné zakresliť v sídle spoločnosti Západoslovenská energetika a.s., Čulenova 6, 816 47 Bratislava.

Vyjadrenie je platné 90 dní odo dňa vydania.

Generované geoportálom dňa : 25.10.2017

S pozdravom,
Západoslovenská distribučná a.s.



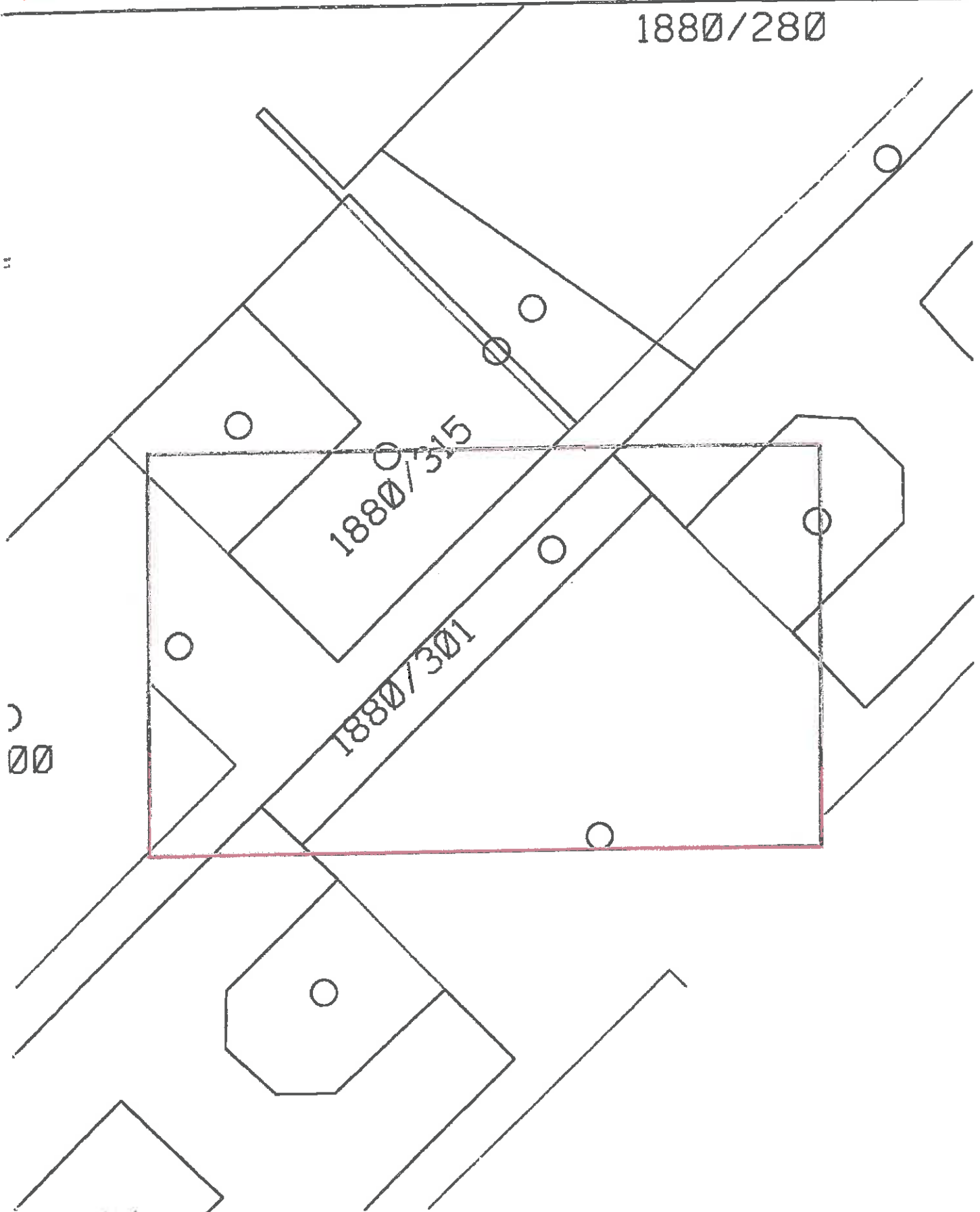
Legenda :

— NN vzduch
- - - NN kábel

— VN vzduch
- - - VN kábel

— VVN vzduch
- - - VVN kábel

Dátum : 25.10.2017



Príloha č.2

V zmysle § 43 Zákona o energetike č. 251/2012 Z.z. sa na ochranu elektrických zariadení distribučnej sústavy zriaďujú ochranné pásma.

Ochranné pásmo je priestor v bezprostrednej blízkosti zariadenia, ktorý je určený na zabezpečenie spoľahlivej a plynulej prevádzky a na zabezpečenie ochrany života a zdravia osôb a majetku.

Vymedzenie ochranného pásma :

Ochranné pásmo vonkajšieho nadzemného elektrického vedenia je vymedzené zvislými rovinami po oboch stranách vedenia vo vodorovnej vzdialenosti meranej kolmo na vedenie od krajného vodiča.

Vzdialenosť obidvoch rovín od krajných vodičov je pri napätí :

- a) od 1 kV do 35 kV vrátane
 1. pre vodiče bez izolácie 10 m; v súvislých lesných priesekoch 7 m,
 2. pre vodiče so základnou izoláciou 4 m; v súvislých lesných priesekoch 2 m,
 3. pre zavesené káblové vedenie 1 m,
- b) od 35 kV do 110 kV vrátane 15 m.

Ochranné pásmo zaveseného káblového vedenia s napätím od 35 kV do 110 kV vrátane je 2 m od krajného vodiča na každú stranu.

Ochranné pásmo vonkajšieho podzemného elektrického vedenia je vymedzené zvislými rovinami po oboch stranách krajných káblov vedenia vo vodorovnej vzdialenosti meranej kolmo na toto vedenie od krajného kábla. Táto vzdialenosť je 1 m pri napätí do 110 kV vrátane vedenia riadiacej regulačnej a zabezpečovacej techniky.

V ochrannom pásme je zakázané :

pri vonkajšom nadzemnom elektrickom vedení a pod elektrickým vedením je zakázané :

- a) zriaďovať stavby, konštrukcie a skládky,
- b) vysádzať a pestovať trvalé porasty s výškou presahujúcou 3 m,
- c) vysádzať a pestovať trvalé porasty s výškou presahujúcou 3 m vo vzdialenosti do 2 m od krajného vodiča vzdušného vedenia s jednoduchou izoláciou,
- d) uskladňovať ľahko horľavé alebo výbušné látky,
- e) vykonávať činnosti ohrozujúce bezpečnosť osôb a majetku,
- f) vykonávať činnosti ohrozujúce elektrické vedenie a bezpečnosť a spoľahlivosť prevádzky sústavy.

Vysádzať a pestovať trvalé porasty s výškou presahujúcou 3 m vo vzdialenosti presahujúcej 5 m od krajného vodiča vzdušného vedenia možno len vtedy, ak je zabezpečené, že tieto porasty pri páde nemôžu poškodiť vodiče vzdušného vedenia.

Vlastník nehnuteľnosti je povinný umožniť prevádzkovateľovi vonkajšieho nadzemného elektrického vedenia prístup a príjazd k vedeniu a na ten účel umožniť prevádzkovateľovi vonkajšieho nadzemného elektrického vedenia udržiavať priestor po vedení a voľný pruh pozemkov (bezlesie) so šírkou 4 m po oboch stranách vonkajšieho nadzemného elektrického vedenia. Táto vzdialenosť sa vymedzuje od dotyku kolmice spustenej od krajného vodiča nadzemného elektrického vedenia na vodorovnú rovinu ukotvenia podperného bodu.

pri vonkajšom podzemnom elektrickom vedení a nad týmto vedením je zakázané :

- a) zriaďovať stavby, konštrukcie, skládky, vysádzať trvalé porasty a používať osobitne ťažké mechanizmy,
- b) vykonávať bez predchádzajúceho súhlasu prevádzkovateľa elektrického vedenia zemné práce a

Ochranné pásmo elektrickej stanice :

- a) vonkajšieho vyhotovenia s napätím 110 kV a viac je vymedzené zvislými rovinami, ktoré sú vedené vo vodorovnej vzdialenosti 30 m kolmo na oplotenie alebo hranicu objektu elektrickej stanice,
- b) vonkajšieho vyhotovenia s napätím do 110 kV je vymedzené zvislými rovinami, ktoré sú vedené vo vodorovnej vzdialenosti 10 m kolmo na oplotenie alebo hranicu objektu elektrickej stanice,
- c) s vnútorným vyhotovením je vymedzené oplotením alebo obostavanou hranicou objektu elektrickej stanice, pričom musí byť zabezpečený prístup do elektrickej stanice na výmenu technologických zariadení.

V ochrannom pásme elektrickej stanice je zakázané vykonávať činnosti, pri ktorých je ohrozená bezpečnosť osôb, majetku a spoľahlivosť a bezpečnosť prevádzky elektrickej stanice.

V blízkosti ochranného pásma elektrických zariadení je osoba, ktorá zriaďuje stavby alebo vykonáva činnosť, ktorou sa môže priblížiť k elektrickým zariadeniam, povinná vopred oznámiť takúto činnosť prevádzkovateľovi prenosovej sústavy, prevádzkovateľovi distribučnej sústavy a vlastníčkovi priameho vedenia a dodržiavať nimi určené podmienky.

Každý prevádzkovateľ, ktorého elektrické zariadenie je v blízkosti ochranného pásma a je napojené na jednosmerný prúd s možnosťou vzniku bludných prúdov spôsobujúcich poškodenie podzemného elektrického vedenia, je povinný prijať opatrenia na ochranu týchto vedení a informovať o tom prevádzkovateľa podzemného elektrického vedenia.

Zriaďovať stavby v ochrannom pásme elektroenergetického zariadenia možno iba po predchádzajúcom súhlase prevádzkovateľa sústavy. Súhlas prevádzkovateľa sústavy na zriadenie stavby v ochrannom pásme elektroenergetického zariadenia je dokladom pre územné konanie a stavebné konanie.

Stavby, konštrukcie, skládky, výsadbu trvalých porastov, práce a činnosti vykonané v ochrannom pásme je povinný odstrániť na vlastné náklady ten, kto ich bez súhlasu vykonal alebo dal vykonať.

V ochrannom pásme je ďalej nutné dodržiavať nasledovné podmienky :

- Pri práci sa nesmú osoby ani predmety priblížiť k živým častiam pod napätím bližšie ako 2 metre.
- Nesmú sa vykonávať zemné práce, ktoré by mohli narušiť stabilitu elektrických zariadení a stavieb.
- Nesmie sa skladovať materiál alebo predmety brániace prístupu k zariadeniu.
- Na elektrické zariadenia a stavby nie je možné umiestňovať predmety, antény reklamy a pod. bez súhlasu prevádzkovateľa.
- Pred zahájením prác musí realizátor prác zabezpečiť vytýčenie podzemných vedení.
- Výkopové práce v ochrannom pásme podzemných vedení je možné vykonávať iba ručne.
- V prípade prejazdu vozidiel a mechanizmov cez podzemné elektrické vedenia je potrebné po dohode s prevádzkovateľom zabezpečiť ochranu pred mechanickým poškodením.
- Je zakázané manipulovať s káblami pod napätím.
- Pred zahrnutím odkopaných káblov je potrebné prizvať prevádzkovateľa na kontrolu uloženia.
- V prípade potreby je potrebné požiadať s dostatočným predstihom (25 dní) prevádzkovateľa zariadenia o zabezpečenie vypnutia zariadenia.
- V ochrannom pásme podzemného vedenia nie je možné bez súhlasu prevádzkovateľa vykonávať zemné práce, odkopanie alebo navýšovanie vrstvy zeminy.

VEC : Vyjadrenie prevádzkovateľa distribučnej sústavy Západoslovenská distribučná a.s. k existencii sietí.

V záujmovom území sa nachádzajú elektrické siete v majetku Západoslovenskej distribučnej a.s..

Vzdušné a káblové vedenia požadujeme rešpektovať v plnom rozsahu, vrátane ich ochranných pásiem (viď príloha č.2). Elektrické siete v záujmovom území sú zakreslené informatívne.

Pred začiatkom zemných prác požadujeme zemné káblové vedenia vytýčiť v teréne pracovníkom Západoslovenskej distribučnej a.s.. Realizáciou povolených prác nesmie byť narušená stabilita existujúcich podperných bodov vedenia vrátane uzemňovacej sústavy.

Každé prípadné narušenie zariadenia je potrebné bezodkladne hlásiť na poruchovú linku spoločnosti Západoslovenská distribučná a.s., telefónne číslo : 0800 111 567

Toto vyjadrenie k priebehu sietí vrátane grafickej prílohy nenahrádza vyjadrenie k dokumentácii pre územné alebo stavebné konanie a nie je možné ho použiť pre akékoľvek právne úkony v súvislosti s existenciou elektrického vedenia/zariadenia.

Existenciu komunikačných káblov v majetku Západoslovenskej distribučnej a.s. v záujmovom území je potrebné zakresliť v sídle spoločnosti Západoslovenská energetika a.s., Čulenova 6, 816 47 Bratislava.

Vyjadrenie je platné 90 dní odo dňa vydania.

Generované geoportálom dňa : 25.10.2017

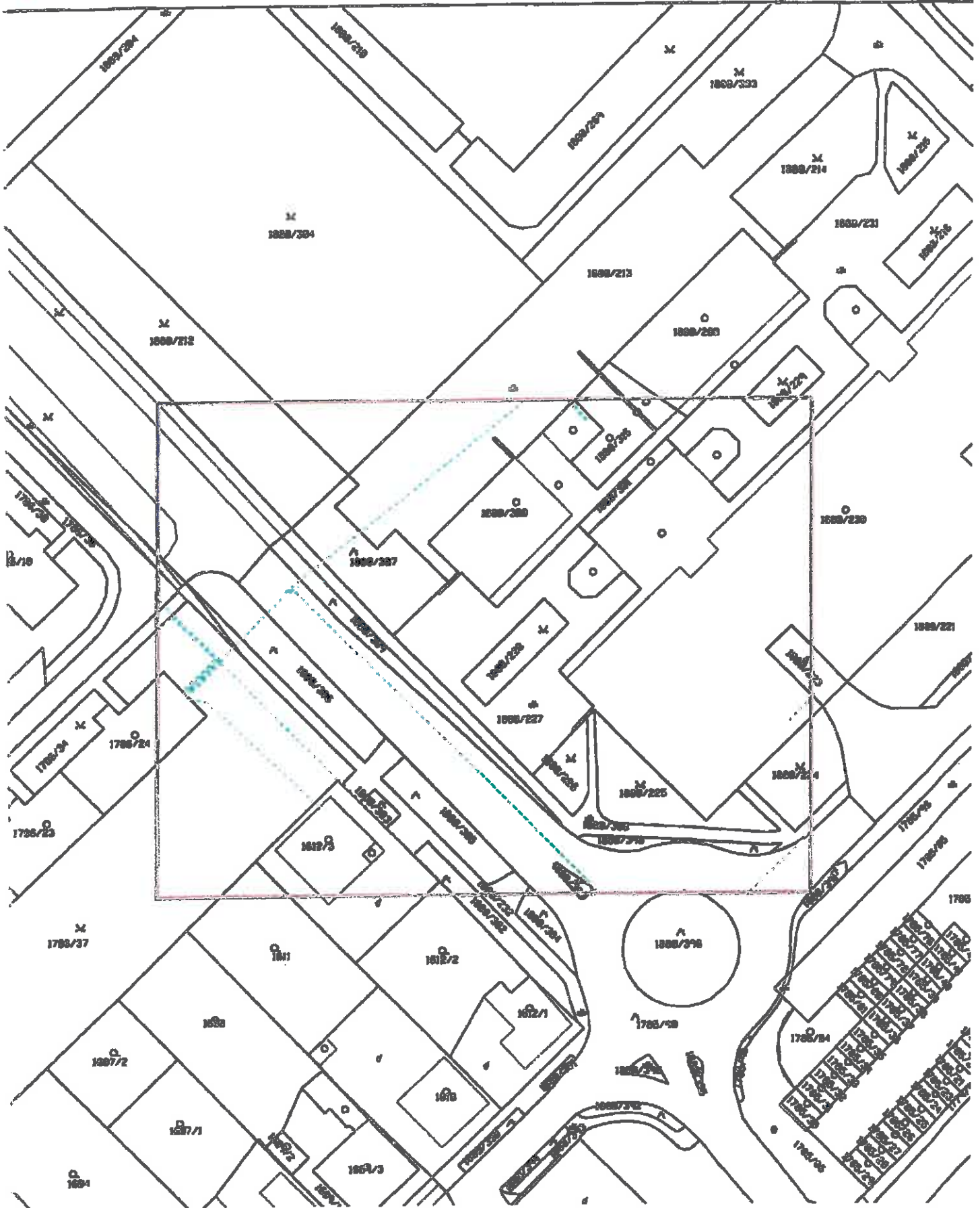
**S pozdravom,
Západoslovenská distribučná a.s.**

**Príloha č.1 : vektorová katastrálna mapa
Príloha č.2 : definícia ochranných pásiem**

Legenda :

-  NN vzduch
-  NN kábel
-  VN vzduch
-  VN kábel
-  VVN vzduch
-  VVN kábel

Dátum : 25.10.2017



Príloha č.2

V zmysle § 43 Zákona o energetike č. 251/2012 Z.z. sa na ochranu elektrických zariadení distribučnej sústavy zriaďujú ochranné pásma.

Ochranné pásmo je priestor v bezprostrednej blízkosti zariadenia, ktorý je určený na zabezpečenie spoľahlivej a plynulej prevádzky a na zabezpečenie ochrany života a zdravia osôb a majetku.

Vymedzenie ochranného pásma :

Ochranné pásmo vonkajšieho nadzemného elektrického vedenia je vymedzené zvislými rovinami po oboch stranách vedenia vo vodorovnej vzdialenosti meranej kolmo na vedenie od krajného vodiča.

Vzdialenosť obidvoch rovín od krajných vodičov je pri napätí :

- a) od 1 kV do 35 kV vrátane
 - 1. pre vodiče bez izolácie 10 m; v súvislých lesných priesekoch 7 m,
 - 2. pre vodiče so základnou izoláciou 4 m; v súvislých lesných priesekoch 2 m,
 - 3. pre zavesené káblové vedenie 1 m,
- b) od 35 kV do 110 kV vrátane 15 m.

Ochranné pásmo zaveseného káblového vedenia s napätím od 35 kV do 110 kV vrátane je 2 m od krajného vodiča na každú stranu.

Ochranné pásmo vonkajšieho podzemného elektrického vedenia je vymedzené zvislými rovinami po oboch stranách krajných káblov vedenia vo vodorovnej vzdialenosti meranej kolmo na toto vedenie od krajného kábla. Táto vzdialenosť je 1 m pri napätí do 110 kV vrátane vedenia riadiacej regulačnej a zabezpečovacej techniky.

V ochrannom pásme je zakázané :

pri vonkajšom nadzemnom elektrickom vedení a pod elektrickým vedením je zakázané :

- a) zriaďovať stavby, konštrukcie a skládky,
- b) vysádzať a pestovať trvalé porasty s výškou presahujúcou 3 m,
- c) vysádzať a pestovať trvalé porasty s výškou presahujúcou 3 m vo vzdialenosti do 2 m od krajného vodiča vzdušného vedenia s jednoduchou izoláciou,
- d) uskladňovať ľahko horľavé alebo výbušné látky,
- e) vykonávať činnosti ohrozujúce bezpečnosť osôb a majetku,
- f) vykonávať činnosti ohrozujúce elektrické vedenie a bezpečnosť a spoľahlivosť prevádzky sústavy.

Vysádzať a pestovať trvalé porasty s výškou presahujúcou 3 m vo vzdialenosti presahujúcej 5 m od krajného vodiča vzdušného vedenia možno len vtedy, ak je zabezpečené, že tieto porasty pri páde nemôžu poškodiť vodiče vzdušného vedenia.

Vlastník nehnuteľnosti je povinný umožniť prevádzkovateľovi vonkajšieho nadzemného elektrického vedenia prístup a príjazd k vedeniu a na ten účel umožniť prevádzkovateľovi vonkajšieho nadzemného elektrického vedenia udržiavať priestor po vedením a voľný pruh pozemkov (bezlesie) so šírkou 4 m po oboch stranách vonkajšieho nadzemného elektrického vedenia. Táto vzdialenosť sa vymedzuje od dotyku kolmice spustenej od krajného vodiča nadzemného elektrického vedenia na vodorovnú rovinu ukotvenia podperného bodu.

pri vonkajšom podzemnom elektrickom vedení a nad týmto vedením je zakázané :

- a) zriaďovať stavby, konštrukcie, skládky, vysádzať trvalé porasty a používať osobitne ťažké mechanizmy,
- b) vykonávať bez predchádzajúceho súhlasu prevádzkovateľa elektrického vedenia zemné práce a

Ochranné pásmo elektrickej stanice :

- a) vonkajšieho vyhotovenia s napätím 110 kV a viac je vymedzené zvislými rovinami, ktoré sú vedené vo vodorovnej vzdialenosti 30 m kolmo na oplotenie alebo hranicu objektu elektrickej stanice,
- b) vonkajšieho vyhotovenia s napätím do 110 kV je vymedzené zvislými rovinami, ktoré sú vedené vo vodorovnej vzdialenosti 10 m kolmo na oplotenie alebo hranicu objektu elektrickej stanice,
- c) s vnútorným vyhotovením je vymedzené oplotením alebo obostavanou hranicou objektu elektrickej stanice, pričom musí byť zabezpečený prístup do elektrickej stanice na výmenu technologických zariadení.

V ochrannom pásme elektrickej stanice je zakázané vykonávať činnosti, pri ktorých je ohrozená bezpečnosť osôb, majetku a spoľahlivosť a bezpečnosť prevádzky elektrickej stanice.

V blízkosti ochranného pásma elektrických zariadení je osoba, ktorá zriaďuje stavby alebo vykonáva činnosť, ktorou sa môže priblížiť k elektrickým zariadeniam, povinná vopred oznámiť takúto činnosť prevádzkovateľovi prenosovej sústavy, prevádzkovateľovi distribučnej sústavy a vlastníkovi priameho vedenia a dodržiavať nimi určené podmienky.

Každý prevádzkovateľ, ktorého elektrické zariadenie je v blízkosti ochranného pásma a je napojené na jednosmerný prúd s možnosťou vzniku bludných prúdov spôsobujúcich poškodenie podzemného elektrického vedenia, je povinný prijať opatrenia na ochranu týchto vedení a informovať o tom prevádzkovateľa podzemného elektrického vedenia.

Zriaďovať stavby v ochrannom pásme elektroenergetického zariadenia možno iba po predchádzajúcom súhlase prevádzkovateľa sústavy. Súhlas prevádzkovateľa sústavy na zriadenie stavby v ochrannom pásme elektroenergetického zariadenia je dokladom pre územné konanie a stavebné konanie.

Stavby, konštrukcie, skládky, výsadbu trvalých porastov, práce a činnosti vykonané v ochrannom pásme je povinný odstrániť na vlastné náklady ten, kto ich bez súhlasu vykonal alebo dal vykonať.

V ochrannom pásme je ďalej nutné dodržiavať nasledovné podmienky :

- Pri práci sa nesmú osoby ani predmety priblížiť k živým častiam pod napätím bližšie ako 2 metre.
- Nesmú sa vykonávať zemné práce, ktoré by mohli narušiť stabilitu elektrických zariadení a stavieb.
- Nesmie sa skladovať materiál alebo predmety brániace prístupu k zariadeniu.
- Na elektrické zariadenia a stavby nie je možné umiestňovať predmety, antény reklamy a pod. bez súhlasu prevádzkovateľa.
- Pred zahájením prác musí realizátor prác zabezpečiť vytýčenie podzemných vedení.
- Výkopové práce v ochrannom pásme podzemných vedení je možné vykonávať iba ručne.
- V prípade prejazdu vozidiel a mechanizmov cez podzemné elektrické vedenia je potrebné po dohode s prevádzkovateľom zabezpečiť ochranu pred mechanickým poškodením.
- Je zakázané manipulovať s káblami pod napätím.
- Pred zahrnutím odkopaných káblov je potrebné prizvať prevádzkovateľa na kontrolu uloženia.
- V prípade potreby je potrebné požiadať s dostatočným predstihom (25 dní) prevádzkovateľa zariadenia o zabezpečenie vypnutia zariadenia.
- V ochrannom pásme podzemného vedenia nie je možné bez súhlasu prevádzkovateľa vykonávať zemné práce, odkopanie alebo navyšovanie vrstvy zeme.

Úrad geodézie, kartografie a katastra Slovenskej republiky
VÝPIS Z KATASTRA NEHNUTEĽNOSTÍ

Okres: Dunajská Streda
Obec: DUNAJSKÁ STREDA
Katastrálne územie: Dunajská Streda

Vytvorené cez katastrálny portál

Dátum vyhotovenia 04.06.2018
Čas vyhotovenia: 08:19:58

VÝPIS Z LISTU VLASTNÍCTVA č. 7330

ČASŤ A: MAJETKOVÁ PODSTATA

PARCELY registra "C" evidované na katastrálnej mape

| Parcelné číslo | Výmera v m2 | Druh pozemku | Spôsob využ. p. | Umiest. pozemku | Právny vzťah | Druh ch.n. |
|----------------|-------------|--------------------------------|-----------------|-----------------|--------------|------------|
| 1880/230 | 3287 | Zastavané plochy a nádvorla | 16 | 1 | | 5 , 501 |

Právny vzťah k stavbe evidovanej na pozemku 1880/230 je evidovaný na liste vlastníctva číslo 5987.

Legenda:

Spôsob využívania pozemku:

16 - Pozemok, na ktorom je postavená nebytová budova označená súpisným číslom

Druh chránenej nehnuteľnosti:

501 - Chránená vodohospodárska oblasť

Umiestnenie pozemku:

1 - Pozemok je umiestnený v zastavanom území obce

Právny vzťah:

5 - Vlastník pozemku nie je vlastníkom stavby postavenej na tomto pozemku (pozemkoch)

ČASŤ B: VLASTNÍCI A INÉ OPRÁVNENÉ OSOBY

Por. číslo Priezvisko, meno (názov), rodné priezvisko, dátum narodenia, rodné číslo (IČO) a Spoluvlastnícky podiel miesto trvalého pobytu (sídlo) vlastníka

Účastník právneho vzťahu: Vlastník
1 GBS TRADE,s.r.o., ul.29.augusta 1646/6, Galanta, PSČ 92436, SR 772 / 1000
IČO :

Titul nadobudnutia V-4329/11-Kúpna zmluva právopl.dňa 03.10.2011

Účastník právneho vzťahu: Vlastník
2 Mesto Dunajská Streda, Hlavná 50/16, Dunajská Streda, PSČ 929 01, SR 228 / 1000
IČO :

ČASŤ C: ĽARCHY

Bez zápisu.

Iné údaje:

Bez zápisu.

Poznámka:

Bez zápisu.

Úrad geodézie, kartografie a katastra Slovenskej republiky
VÝPIS Z KATASTRA NEHNUTEĽNOSTÍ

Okres: Dunajská Streda
Obec: DUNAJSKÁ STREDA
Katastrálne územie: Dunajská Streda

Vytvorené cez katastrálny portál

Dátum vyhotovenia: 04.06.2018
Čas vyhotovenia: 08:20:30

VÝPIS Z LISTU VLASTNÍCTVA č. 5987

ČASŤ A: MAJETKOVÁ PODSTATA

| | | | Stavby | | |
|---------------|------------------|-------------|--------------|------------|----------------|
| Súpisné číslo | na parcele číslo | Druh stavby | Popis stavby | Druh ch.n. | Umiest. stavby |
| 282 | 1880/230 | 14 | BUDOVA | | 1 |

Právny vzťah k parcele na ktorej leží stavba 282 je evidovaný na liste vlastníctva číslo 7330.

Legenda:

Druh stavby:

14 - Budova obchodu a služieb

Kód umiestnenia stavby:

1 - Stavba postavaná na zemskom povrchu

Byty a nebytové priestory

ČASŤ B: VLASTNÍCI A INÉ OPRÁVNENÉ OSOBY

Por. číslo Príezvisko, meno (názov), rodné priezvisko, dátum narodenia, rodné číslo (IČO) a miesto trvalého pobytu (sídlo) vlastníka

Nebytový priestor

| | | | |
|--|-------|-----------------|------------|
| Vchod: 1 | 1. p. | Priestor č. 1 - | |
| Podiel priestoru na spoločných častiach a spoločných zariadeniach domu | | | 202 / 1000 |
| Účastník právneho vzťahu: Vlastník | | | |
| 1 GBS TRADE,s.r.o., 29.augusta 1646/6 Galanta | | | |
| IČO: | | | |
| Spoluvlastnícky podiel: | | | 1 / 1 |
| Titul nadobudnutia V129/02-kúpa | | | |
| Titul nadobudnutia V 1104/02 Vyhlásenie | | | |
| Vchod: 2 | 1. p. | Priestor č. 1 - | |
| Podiel priestoru na spoločných častiach a spoločných zariadeniach domu | | | 71 / 1000 |
| Účastník právneho vzťahu: Vlastník | | | |
| 1 GBS TRADE,s.r.o., 29.augusta 1646/6 Galanta | | | |
| IČO: | | | |
| Spoluvlastnícky podiel: | | | 1 / 1 |
| Titul nadobudnutia V129/02-kúpa | | | |
| Titul nadobudnutia V 1104/02 Vyhlásenie | | | |
| Vchod: 3 | 1. p. | Priestor č. 1 - | |
| Podiel priestoru na spoločných častiach a spoločných zariadeniach domu | | | 249 / 1000 |
| Účastník právneho vzťahu: Vlastník | | | |
| 1 GBS TRADE,s.r.o., 29.augusta 1646/6 Galanta | | | |
| IČO: | | | |
| Spoluvlastnícky podiel: | | | 1 / 1 |
| Titul nadobudnutia V129/02-kúpa | | | |

Informatívny výpis

1/3

Údaje platné k: 31.05.2018 18:00

Byty a nebytové priestory

ČASŤ B: VLASTNÍCI A INÉ OPRÁVNENÉ OSOBY

Par. číslo Príezvisko, meno (názoV), rodné príezvisko, dátum narodenia, rodné číslo (IČO) a miesto trvalého pobytu (sídlo) vlastníka

| | | | |
|---|-------|--------------------------|------------|
| Vchod : 3 | 1. p. | Priestor č. 1 - | |
| 1 GBS TRADE,s.r.o., 29.augusta 1646/6 Galanta | | | |
| IČO : | | Spoluvlastnícky podiel : | 1 / 1 |
| Titul nadobudnutia V 1104/02 Vyhlásenie | | | |
| Vchod : 4 | 1. p. | Priestor č. 1 - | |
| Podiel priestoru na spoločných častiach a spoločných zariadeniach domu | | | 106 / 1000 |
| Účastník právneho vzťahu: Vlastník | | | |
| 1 GBS TRADE,s.r.o., 29.augusta 1646/6 Galanta | | | |
| IČO : | | Spoluvlastnícky podiel : | 1 / 1 |
| Titul nadobudnutia V129/02-kúpa | | | |
| Titul nadobudnutia V 1104/02 Vyhlásenie | | | |
| Vchod : 5 | 1. p. | Priestor č. 1 - | |
| Podiel priestoru na spoločných častiach a spoločných zariadeniach domu | | | 228 / 1000 |
| Účastník právneho vzťahu: Vlastník | | | |
| 2 COOP Jednota Dunajská Streda, spotrebné družstvo, Korzo Bélu Bartóka 790, Dunajská Streda, PSČ 929 01, SR | | | |
| IČO : | | Spoluvlastnícky podiel : | 1 / 1 |
| Titul nadobudnutia V129/02-kúpa | | | |
| Titul nadobudnutia R 51/11 Zmena obchodného mena - 467/11 | | | |
| Vchod : 6 | 1. p. | Priestor č. 1 - | |
| Podiel priestoru na spoločných častiach a spoločných zariadeniach domu | | | 138 / 1000 |
| Účastník právneho vzťahu: Vlastník | | | |
| 1 GBS TRADE,s.r.o., 29.augusta 1646/6 Galanta | | | |
| IČO : | | Spoluvlastnícky podiel : | 1 / 1 |
| Titul nadobudnutia V129/02-kúpa | | | |
| Titul nadobudnutia V 1104/02 Vyhlásenie | | | |
| Vchod : 7 | 1. p. | Priestor č. 1 - | |
| Podiel priestoru na spoločných častiach a spoločných zariadeniach domu | | | 6 / 1000 |
| Účastník právneho vzťahu: Vlastník | | | |
| 1 GBS TRADE,s.r.o., 29.augusta 1646/6 Galanta | | | |
| IČO : | | Spoluvlastnícky podiel : | 1 / 1 |
| Titul nadobudnutia V129/02-kúpa | | | |
| Titul nadobudnutia V 1104/02 Vyhlásenie | | | |

Legenda:

Druh nebytového priestoru:

1 - Zariadenie obchodu

Tituly nadobudnutia LV:

Z 2666/05 kvitancia-1153/05

ČASŤ C: ĽARCHY

Bez zápisu.

Iné údaje:

- 1 list vl.č. 5441
- 2 list vl.č. 5441

Poznámka:

Bez zápisu.

Informatívny výpis

3/3

Údaje platné k: 31.05.2018 18:00

VÝPIS Z KATASTRA NEHNUTEĽNOSTÍ

Vytvorené cez katastrálny portál

Okres: Dunajská Streda

Obec: DUNAJSKÁ STREDA

Katastrálne územie: Dunajská Streda

Dátum vyhotovenia 04.06.2018

Čas vyhotovenia: 08:22:11

VÝPIS Z LISTU VLASTNÍCTVA č. 7300

ČASŤ A: MAJETKOVÁ PODSTATA

PARCELY registra "C" evidované na katastrálnej mape

| Parcelné číslo | Výmera v m ² | Druh pozemku | Spôsob využ. p. | Umiest. pozemku | Právny vzťah | Druh ch.n. |
|--|-------------------------|-----------------------------|-----------------|-----------------|--------------|------------|
| 1880/280 | 404 | Zastavané plochy a nádvoria | 16 | 1 | | 5,501 |
| Právny vzťah k stavbe evidovanej na pozemku 1880/280 je evidovaný na liste vlastníctva číslo 5754. | | | | | | |
| 1880/300 | 477 | Zastavané plochy a nádvoria | 16 | 1 | | 5,501 |
| Právny vzťah k stavbe evidovanej na pozemku 1880/300 je evidovaný na liste vlastníctva číslo 5754. | | | | | | |
| 1880/315 | 115 | Zastavané plochy a nádvoria | 16 | 1 | | 5,501 |
| Právny vzťah k stavbe evidovanej na pozemku 1880/315 je evidovaný na liste vlastníctva číslo 5754. | | | | | | |

Legenda:

Spôsob využitia pozemku:

16 - Pozemok, na ktorom je postavená nebytová budova označená súpisným číslom

Druh chránenej nehnuteľnosti:

501 - Chránená vodohospodárska oblasť

Umiestnenie pozemku:

1 - Pozemok je umiestnený v zastavanom území obce

Právny vzťah:

5 - Vlastník pozemku nie je vlastníkom stavby postavenej na tomto pozemku (pozemkoch)

ČASŤ B: VLASTNÍCI A INÉ OPRÁVNENÉ OSOBY

Por. číslo Príezvisko, meno (názov), rodné priezvisko, dátum narodenia, rodné číslo (IČO) a Spoluvlastnícky podiel miesto trvalého pobytu (sídlo) vlastníka

| | | |
|--|---|------------|
| Účastník právneho vzťahu: | Vlastník | |
| 1 Saliji Dževrije | | 44 / 1000 |
| Dátum narodenia : | | |
| Titul nadobudnutia | V-1726/11-Kúpna zmluva právopl.dňa 17.06.2011 | |
| Účastník právneho vzťahu: | Vlastník | |
| 2 GBS TRADE,s.r.o., ul.29.augusta 1646/6, Galanta, PSČ 92436, SR | | 966 / 1000 |
| IČO : | | |
| Titul nadobudnutia | V-4329/11-Kúpna zmluva právopl.dňa 03.10.2011 | |

ČASŤ C: ĽARCHY

Bez zápisu.

Iné údaje:

Bez zápisu.

Poznámka:

Bez zápisu.

Informatívny výpis

1/1

Údaje platné k: 31.05.2018 18:00

Úrad geodézie, kartografie a katastra Slovenskej republiky
VÝPIS Z KATASTRA NEHNUTEĽNOSTÍ

Okres: Dunajská Streda
Obec: DUNAJSKÁ STREDA
Katastrálne územie: Dunajská Streda

Vytvorené cez katastrálny portál

Dátum vyhotovenia: 04.06.2018
Čas vyhotovenia: 08:23:58

VÝPIS Z LISTU VLASTNÍCTVA č. 5754

ČASŤ A: MAJETKOVÁ PODSTATA

| | | Stavby | | | |
|---|------------------|-------------|--------------------|------------|----------------|
| Súpisné číslo | na parcele číslo | Druh stavby | Popis stavby | Druh ch.n. | Umiest. stavby |
| 5129 | 1880/280 | 14 | Polyfunkčná budova | | 1 |
| Právny vzťah k parcele na ktorej leží stavba 5129 je evidovaný na liste vlastníctva číslo 7300. | | | | | |
| 5129 | 1880/300 | 14 | Polyfunkčná budova | | 1 |
| Právny vzťah k parcele na ktorej leží stavba 5129 je evidovaný na liste vlastníctva číslo 7300. | | | | | |
| 5129 | 1880/315 | 14 | Polyfunkčná budova | | 1 |
| Právny vzťah k parcele na ktorej leží stavba 5129 je evidovaný na liste vlastníctva číslo 7300. | | | | | |

Legenda:

Druh stavby:

14 - Budova obchodu a služieb

Kód umiestnenia stavby:

1 - Stavba postavaná na zemskom povrchu

Byty a nebytové priestory

ČASŤ B: VLASTNÍCI A INÉ OPRÁVNENÉ OSOBY

Por. číslo Príezvisko, meno (názov), rodné priezvisko, dátum narodenia, rodné číslo (IČO) a miesto trvalého pobytu (sídlo) vlastníka

Nebytový priestor

| | | | |
|---|-------|-------------------|------------|
| Vchod: 1 | 1. p. | Priestor č. 1 - 1 | |
| Podiel priestoru na spoločných častiach a spoločných zariadeniach domu | | | 139 / 1000 |
| Účastník právneho vzťahu: Vlastník | | | |
| 1 GBS TRADE, s.r.o., ul.29.augusta 1646/6, Galanta, PSČ 92436, SR | | | |
| IČO: | | | |
| Spoluvlastnícky podiel: | | | 1 / 1 |
| Titul nadobudnutia V-1758/09-Kúpna zmluva právopl.dňa 21.05.2009 | | | |
| Vchod: 2 | 1. p. | Priestor č. 1 - 2 | |
| Podiel priestoru na spoločných častiach a spoločných zariadeniach domu | | | 24 / 1000 |
| Účastník právneho vzťahu: Vlastník | | | |
| 1 GBS TRADE, s.r.o., ul.29.augusta 1646/6, Galanta, PSČ 92436, SR | | | |
| IČO: | | | |
| Spoluvlastnícky podiel: | | | 1 / 1 |
| Titul nadobudnutia V-1758/09-Kúpna zmluva právopl.dňa 21.05.2009 | | | |
| Vchod: 3 | 1. p. | Priestor č. 1 - 3 | |
| Podiel priestoru na spoločných častiach a spoločných zariadeniach domu | | | 129 / 1000 |
| Účastník právneho vzťahu: Vlastník | | | |
| 2 GBS TRADE, s.r.o., 29.augusta 1646/6 Galanta | | | |
| IČO: | | | |
| Spoluvlastnícky podiel: | | | 1 / 1 |

Informatívny výpis

1/3

Údaje platné k: 31.05.2018 18:00

Byty a nebytové priestory

ČASŤ B: VLASTNÍCI A INÉ OPRÁVNENÉ OSOBY

Por. číslo Priezvisko, meno (názov), rodné priezvisko, dátum narodenia, rodné číslo (IČO) a miesto trvalého pobytu (sídlo) vlastníka

| | | | | |
|---------------------------|---|-------|--------------------------|-------|
| Vchod : | 3 | 1. p. | Priestor č. 1 - 3 | |
| | 2 GBS TRADE,s.r.o., 29.augusta 1646/6 Galanta | | | |
| IČO : | | | Spoluvlastnícky podiel : | 1 / 1 |
| Titul nadobudnutia | V-2364/01-dohoda o zruš.spol. V-1104/02 Vyhlásenie R-555/05 žiadosť o opravu zápisu | | | |
| Titul nadobudnutia | Z-1197/09-Rozsudok č.12C/219/2006-186 | | | |
| Vchod : | 4 | 1. p. | Priestor č. 1 - 4 | |
| | <i>Podiel priestoru na spoločných častiach a spoločných zariadeniach domu</i> | | | |
| | 58 / 1000 | | | |
| Účastník právneho vzťahu: | Vlastník | | | |
| | 2 GBS TRADE,s.r.o., 29.augusta 1646/6 Galanta | | | |
| IČO : | | | Spoluvlastnícky podiel : | 1 / 1 |
| Titul nadobudnutia | V-2364/01-dohoda o zruš.spol. V-1104/02 Vyhlásenie R-555/05 žiadosť o opravu zápisu | | | |
| Titul nadobudnutia | Z-1197/09-Rozsudok č.12C/219/2006-186 | | | |
| Vchod : | 5 | 1. p. | Priestor č. 1 - 5 | |
| | <i>Podiel priestoru na spoločných častiach a spoločných zariadeniach domu</i> | | | |
| | 44 / 1000 | | | |
| Účastník právneho vzťahu: | Vlastník | | | |
| | 3 Saliji Dževrije | | | |
| Dátum narodenia : | | | | R |
| | | | Spoluvlastnícky podiel : | 1 / 1 |
| Titul nadobudnutia | V 4408/03 Kúpa nebyt priestor č.5 R 555/05 žiadosť o opravu zápisu | | | |
| Vchod : | 6 | 2. p. | Priestor č. 1 - 6 | |
| | <i>Podiel priestoru na spoločných častiach a spoločných zariadeniach domu</i> | | | |
| | 529 / 1000 | | | |
| Účastník právneho vzťahu: | Vlastník | | | |
| | 1 GBS TRADE,s.r.o., ul.29.augusta 1646/6, Galanta, PSČ 92436, SR | | | |
| IČO : | | | Spoluvlastnícky podiel : | 1 / 1 |
| Titul nadobudnutia | V-1758/09-Kúpna zmluva právopl.dňa 21.05.2009 | | | |
| Vchod : | 7 | 1. p. | Priestor č. 1 - 7 | |
| | <i>Podiel priestoru na spoločných častiach a spoločných zariadeniach domu</i> | | | |
| | 77 / 1000 | | | |
| Účastník právneho vzťahu: | Vlastník | | | |
| | 2 GBS TRADE,s.r.o., 29.augusta 1646/6 Galanta | | | |
| IČO : | | | Spoluvlastnícky podiel : | 1 / 1 |
| Titul nadobudnutia | V-2364/01-dohoda o zruš.spol. V-1104/02 Vyhlásenie R-555/05 žiadosť o opravu zápisu | | | |
| Titul nadobudnutia | Z-1197/09-Rozsudok č.12C/219/2006-186 | | | |

Legenda:

Druh nebytového priestoru:
1 - Zariadenie obchodu

ČASŤ C: ŽARCHY
Bez zápisu.

Iné údaje:

Líst vl. 5441
Líst vl. 3251

Poznámka:

Bez zápisu.

Informatívny výpis

3/3

Údaje platné k: 31.05.2018 18:00