

2		Mestský úrad Dunajská Streda	
Dátum:		13 -01- 2016	
Podacie číslo:	33	Číslo spisu:	
Prílohy/lísty:		Vyhavuje:	

Vážený pán  
JUDr. Zoltán Hájos  
primátor mesta  
Mesto Dunajská Streda  
Hlavná 50/16  
929 01 Dunajská Streda

V Blažove, dňa 12.01.2016

**Vec: Žiadosť o vysporiadanie majtkovo – právneho stavu k pozemkom vo forme odplatnej zámény**

Dolu podpísaný Ing. Štefan Mészáros, bytom Blažov 118, 929 01 Kútники, nar. 11.11.1968, rč.: 681111/7082, týmto úctivo žiadam Mesto Dunajskú Stredu o vysporiadanie majetkovo – právneho stavu k nasledovným pozemkom, ktoré sú v mojom vlastníctve a dlhodobo sú užívané mestom Dunajská Streda, alebo ponúkajú možnosť realizácie rozvojových zámerov mesta Dunajská Streda:

➤ **spoluvlastnícky podiel Ing. Štefana Mészárosa, bytom Blažov 118, 929 01 Kútники, nar. 11.11.1968, rč.: 681111/7082 v podiele 9/10-ine k celku k pozemku , par. registra „E“, druh pozemku orná pôda, par. č. 371/1 o výmere 950 m<sup>2</sup>, vedený na LV č. 5535 Okresným úradom Dunajská Streda – Katastrálny odbor. Pozemok par. registra „E“, par. č. 371/1, je v časti zastavaná budovou Materskej školy s vyučovacím jazykom maďarským na Októbrovej ulici a v časti tvorí príľahlý pozemok k stavbe materskej školy.**

Všeobecná hodnota spoluvlastníckeho podielu v podiele 9/10-ine k pozemku, par. registra „E“, par. č. 371/1 bola stanovená znaleckým posudkom č. 112/2015, vypracovaným Ing. Jolanou Némethovou, dňa 18.12.2015 vo výške 34 772,85- € (slovom: tridsaťštyritisíc sedemstosedemdesiat dva eur a osemdesiatpäť euro centov).

➤ **spoluvlastnícky podiel Ing. Štefana Mészárosa, bytom Blažov 118, 929 01 Kútники, nar. 11.11.1968, rč.: 681111/7082 v podiele 7/9-ine k celku k pozemku , par. registra „E“, druh pozemku orná pôda, par. č. 335 o výmere 1 122 m<sup>2</sup>, vedený na LV č. 4930 Okresným úradom Dunajská Streda – Katastrálny odbor. Pozemok par. registra „E“, par. č. 335 tvorí areál cintorína v mestskej časti Malé Blahovo.**

Všeobecná hodnota spoluvlastníckeho podielu v podiele 7/9-ine k pozemku, par. registra „E“, par. č. 335 bola stanovená znaleckým posudkom č. 108/2015, vypracovaným Ing. Jolanou Némethovou, dňa 18.12.2015 vo výške 10 602,90- € (slovom: desaťtisíc šesťstodva eur a deväťdesiat euro centov).

➤ **spoluvlastnícky podiel Ing. Štefana Mészárosa, bytom Blažov 118, 929 01 Kútники, nar. 11.11.1968, rč.: 681111/7082 v podiele 7/9-ine k celku k pozemku , par. registra „E“, druh pozemku orná pôda, par. č. 336 o výmere 1 028 m<sup>2</sup>, vedený na LV č. 4930 Okresným úradom Dunajská Streda – Katastrálny odbor. Pozemok par. registra „E“, par. č. 336 tvorí areál cintorína v mestskej časti Malé Blahovo.**

Všeobecná hodnota spoluvlastníckeho podielu v podiele 7/9-ine k pozemku, par. registra „E“, par. č. 336 bola stanovená znaleckým posudkom č. 108/2015, vypracovaným Ing. Jolanou Némethovou, dňa 18.12.2015 vo výške 9 714,60- € (slovom: deväťtisíc sedemstoštrnásť eur a šesťdesiat euro centov).

- **pozemok**, par. registra „E“, druh pozemku orná pôda, par. č. 333 o výmere 2 505 m<sup>2</sup>, vedená na LV č. 5585 Okresným úradom Dunajská Streda – Katastrálny odbor **v podiele 1/1-ine k celku, ktorá tvorí areál cintorína v mestskej časti Malé Blahovo.**  
Všeobecná hodnota pozemku, par. registra „E“, par. č. 333, bola stanovená znaleckým posudkom č. 109/2015, vypracovaným Ing. Jolanou Némethovou, dňa 18.12.2015 vo výške 30 435,75- € (slovom: tridsaťtisícštyristotridsaťpäť eur a sedemdesiatpäť euro centov).
  
- **pozemok**, par. registra „C“, druh pozemku zastavaná plocha a nádvorie, par. č. 1769/3 o výmere 882 m<sup>2</sup>, vedená na LV č. 5585 Okresným úradom Dunajská Streda – Katastrálny odbor **v podiele 1/1-ine k celku, ktorej využitie ponúka možnosť modernizácie a rozšírenia mestského klziska.**  
Všeobecná hodnota pozemku, par. registra „C“, par. č. 1769/3, bola stanovená znaleckým posudkom č. 110/2015, vypracovaným Ing. Jolanou Némethovou, dňa 18.12.2015 vo výške 39 716,46- € (slovom: tridsaťdeväťtisícšesťstošesťdesiatštyri eur a štyridsaťšesť euro centov).
  
- **pozemok**, par. registra „C“, druh pozemku ostatná plocha, par. č. 2591/6 o výmere 1 482 m<sup>2</sup>, vedená na LV č. 5585 Okresným úradom Dunajská Streda – Katastrálny odbor **v podiele 1/1-ine k celku, ktorá je dlhodobo využívaná ako verejná mestská zeleň.**  
Všeobecná hodnota pozemku, par. registra „C“, par. č. 2591/6, bola stanovená znaleckým posudkom č. 111/2015, vypracovaným Ing. Jolanou Némethovou, dňa 18.12.2015 vo výške 52 240,50- € (slovom: päťdesiatdvatisícdeväťstoštyridsať eur a päťdesiat euro centov).
  
- **pozemok**, par. registra „C“, druh pozemku zastavaná plocha a nádvorie, par. č. 2591/8 o výmere 226 m<sup>2</sup>, vedená na LV č. 5585 Okresným úradom Dunajská Streda – Katastrálny odbor **v podiele 1/1-ine k celku, ktorá je dlhodobo využívaná ako verejná mestská zeleň.**  
Všeobecná hodnota pozemku, par. registra „C“, par. č. 2591/8, bola stanovená znaleckým posudkom č. 111/2015, vypracovaným Ing. Jolanou Némethovou, dňa 18.12.2015 vo výške 7 966,50- € (slovom: sedemtisícdeväťstošesťdesiatšesť eur a päťdesiat euro centov).
  
- **pozemok**, par. registra „C“, druh pozemku zastavaná plocha a nádvorie, par. č. 2591/10 o výmere 549 m<sup>2</sup>, vedená na LV č. 5585 Okresným úradom Dunajská Streda – Katastrálny odbor **v podiele 1/1-ine k celku, ktorá je dlhodobo využívaná ako verejná mestská zeleň.**  
Všeobecná hodnota pozemku, par. registra „C“, par. č. 2591/10, bola stanovená znaleckým posudkom č. 111/2015, vypracovaným Ing. Jolanou Némethovou, dňa 18.12.2015 vo výške 19 352,25- € (slovom: devätnásťtisícštyridsaťpäťdesiatdva eur a dvadsaťpäť euro centov).
  
- **pozemok**, par. registra „C“, druh pozemku zastavaná plocha a nádvorie, par. č. 2591/11 o výmere 486 m<sup>2</sup>, vedená na LV č. 5585 Okresným úradom Dunajská Streda – Katastrálny odbor **v podiele 1/1-ine k celku, ktorá je dlhodobo využívaná ako verejná mestská zeleň.**  
Všeobecná hodnota pozemku, par. registra „C“, par. č. 2591/11, bola stanovená znaleckým posudkom č. 111/2015, vypracovaným Ing. Jolanou Némethovou, dňa 18.12.2015 vo výške 17 131,50- € (slovom: sedemtisícštyridsaťjeden eur a päťdesiat euro centov).
  
- **pozemok**, par. registra „C“, druh pozemku ostatná plocha, par. č. 2591/13 o výmere 796 m<sup>2</sup>, vedená na LV č. 5585 Okresným úradom Dunajská Streda – Katastrálny odbor **v podiele 1/1-ine k celku, ktorá je dlhodobo využívaná ako verejná mestská zeleň.**  
Všeobecná hodnota pozemku, par. registra „C“, par. č. 2591/13, bola stanovená znaleckým posudkom č. 111/2015, vypracovaným Ing. Jolanou Némethovou, dňa 18.12.2015 vo výške 28 059,- € (slovom: dvadsaťosemtisícpäťdesiatdeväť eur).

Vysporiadanie majetkovo – právneho stavu k vyššie uvedeným pozemkom žiadam vo forme odplatnej zámény nasledovných pozemkov vo vlastníctve mesta Dunajská Streda:

- **pozemok**, par. registra „C“, druh pozemku orná pôda, par. č. 3070/1 o výmere 11 713 m<sup>2</sup>, vedená na LV č. 3251 Okresným úradom Dunajská Streda – Katastrálny odbor **v podiele 1/1-ine k celku**. Všeobecná hodnota pozemku, par. č. 3070/1, bola stanovená znaleckým posudkom č. 114/2015, vypracovaným Ing. Jolanou Némethovou, dňa 18.12.2015 vo výške 351 390,- € (slovom: tristopäťdesiatjedtisícristodevät'desiat eur).
- **pozemok**, par. registra „C“, druh pozemku orná pôda, par. č. 3070/5 o výmere 135 m<sup>2</sup>, vedená na LV č. 3251 Okresným úradom Dunajská Streda – Katastrálny odbor **v podiele 1/1-ine k celku**. Všeobecná hodnota pozemku, par. č. 3070/5, bola stanovená znaleckým posudkom č. 114/2015, vypracovaným Ing. Jolanou Némethovou, dňa 18.12.2015 vo výške 4 050,- € (slovom: štyritisícpäťdesiat eur).
- **pozemok**, par. registra „C“, druh pozemku orná pôda, par. č. 3071/3 o výmere 281 m<sup>2</sup>, vedená na LV č. 5441 Okresným úradom Dunajská Streda – Katastrálny odbor **v podiele 1/1-ine k celku**. Všeobecná hodnota pozemku, par. č. 3071/3, bola stanovená znaleckým posudkom č. 113/2015, vypracovaným Ing. Jolanou Némethovou, dňa 18.12.2015 vo výške 8 430,- € (slovom: osemtisícštyristotridsať eur).

Vysporiadanie majetkovo – právneho stavu k vyššie uvedeným pozemkom žiadam vo forme odplatnej zámény vo výške rozdielu všeobecnej hodnoty vyššie uvedených nehnuteľností v mojom vlastníctve a všeobecnej hodnoty vyššie uvedených nehnuteľností vo vlastníctve mesta Dunajská Streda, t.j. vo výške 113 877, 69- € (slovom: **jednostotrinásťtisícosemstosedemdesiat-sedem eur šesťdesiatdeväť euro centov**).

V prípade Vášho záujmu o konzultáciu v tejto záležitosti ma môžete kontaktovať telefonicky na telefónnom čísle: +421908309040.

S pozdravom.



Ing. Štefan Mészáros

Úrad geodézie, kartografie a katastra Slovenskej republiky  
**VÝPIS Z KATASTRA NEHNUTEĽNOSTÍ**

Okres: Dunajská Streda

Vytvorené cez katastrálny portál

Obec: DUNAJSKÁ STREDA

Dátum vyhotovenia 18.12.2015

Katastrálne územie: Dunajská Streda

Čas vyhotovenia: 14:29:16

**VÝPIS Z LISTU VLASTNÍCTVA č. 5535**

ČASŤ A: MAJETKOVÁ PODSTATA

**PARCELY registra "E" evidované na mape určeného operátu**

Parcelné číslo	Výmera v m <sup>2</sup>	Druh pozemku	Pôvodné k.ú.	Počet č. UO	Umiest pozemku
371/ 1	950	Orná pôda		1	1

Legenda:

Umiestnenie pozemku:

1 - Pozemok je umiestnený v zastavanom území obce

CPU - číslo pôvodného k.ú.

1 - Malé Blahovo

ČASŤ B: VLASTNÍCI A INÉ OPRÁVNENÉ OSOBY

Por. číslo Priezvisko, meno (názov), rodné priezvisko, dátum narodenia, rodné číslo (IČO) a Spoluvlastnícky podiel miesto trvalého pobytu (sídlo) vlastníka

Účastník právneho vzťahu: Vlastník  
2 Lelkes Zoltán, SR (SPF) 1 / 10

Identifikátor :

Titul nadobudnutia PKV 1-486  
Titul nadobudnutia Z-1429/00 Rozhodnutie OÚKO 3/00 ROEP

Účastník právneho vzťahu: Správca  
10 Slovenský pozemkový fond, Búdkova cesta 36, Bratislava 11, PSČ 817 15, SR /

IČO :

K vlastníkovi č. 2 je správa ku všetkým nehnuteľnostiam

Účastník právneho vzťahu: Vlastník  
11 Mészáros Štefan r. Mészáros, Ing., Blažov 118, Kútники, PSČ 92901, SR 9 / 10

Dátum narodenia : 11.11.1968

Titul nadobudnutia V-8177/15-Kúpna zmluva, vklad pov.dňa 17.12.2015-č.z.4075/15

ČASŤ C: ŤARCHY

Bez zápisu.

Iné údaje:

10 K vlastníkovi č. 2 je správa ku všetkým nehnuteľnostiam

Poznámka:

Bez zápisu.

Úrad geodézie, kartografie a katastra Slovenskej republiky

# Informatívna kópia z mapy

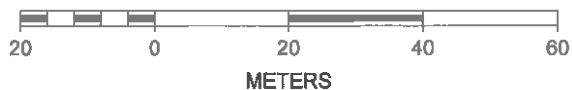
Vytvorené cez katastrálny portál

Okres: Dunajská Streda  
Obec: DUNAJSKÁ STREDA  
Katastrálne územie: Dunajská Streda

18. decembra 2015 14:31



SCALE 1 : 1 129







Úrad geodézie, kartografie a katastra Slovenskej republiky  
**VÝPIS Z KATASTRA NEHNUTEL'NOSTÍ**

Krky: Dunajská Streda

Vytvorené cez katastrálny portál

Obec: DUNAJSKÁ STREDA

Dátum vyhotovenia 18.12.2015

Katastrálne územie: Dunajská Streda

Čas vyhotovenia: 14:40:55

**VÝPIS Z LISTU VLASTNÍCTVA č. 4930**

ČASŤ A: MAJETKOVÁ PODSTATA

**PARCELY registra "E" evidované na mape určeného operátu**

Parcelné číslo	Výmera v m2	Druh pozemku	Pôvodné k.ú.	Počet č. UO	Umiest pozemku
335	1122	Orná pôda		1	1
336	1028	Orná pôda		1	1

Legenda:

Umiestnenie pozemku:

1 - Pozemok je umiestnený v zastavanom území obce

CPU - číslo pôvodného k.ú.

1 - Malé Blahovo

ČASŤ B: VLASTNÍCI A INÉ OPRÁVNENÉ OSOBY

Por. číslo Priezvisko, meno (názov), rodné priezvisko, dátum narodenia, rodné číslo (IČO) a Spoluvlastnícky podiel miesto trvalého pobytu (sídlo) vlastníka

Účastník právneho vzťahu:

Vlastník

14 Mesto Dunajská Streda, Hlavná 50/16, Dunajská Streda, PSČ 929 01, SR

2 / 9

IČO :

Titul nadobudnutia

V-6839/13-Zámenná zmluva, vklad povolený dňa 17.12.2013, prev.gp.č.46610910-87/2013

Účastník právneho vzťahu:

Vlastník

15 Mészáros Štefan r. Mészáros, Ing., Blažov 118, Kútniky, PSČ 92901, SR

7 / 9

Dátum narodenia :

11.11.1968

Titul nadobudnutia

V-8160/15-Kúpna zmluva, vklad povolený dňa 17.12.2015 -č.z.4072/15;  
V-8177/15-Kúpna zmluva, vklad povolený dňa 17.12.2015-č.z.4075/15

ČASŤ C: ŤARCHY

Bez zápisu.

Iné údaje:

Bez zápisu.

Poznámka:

Bez zápisu.



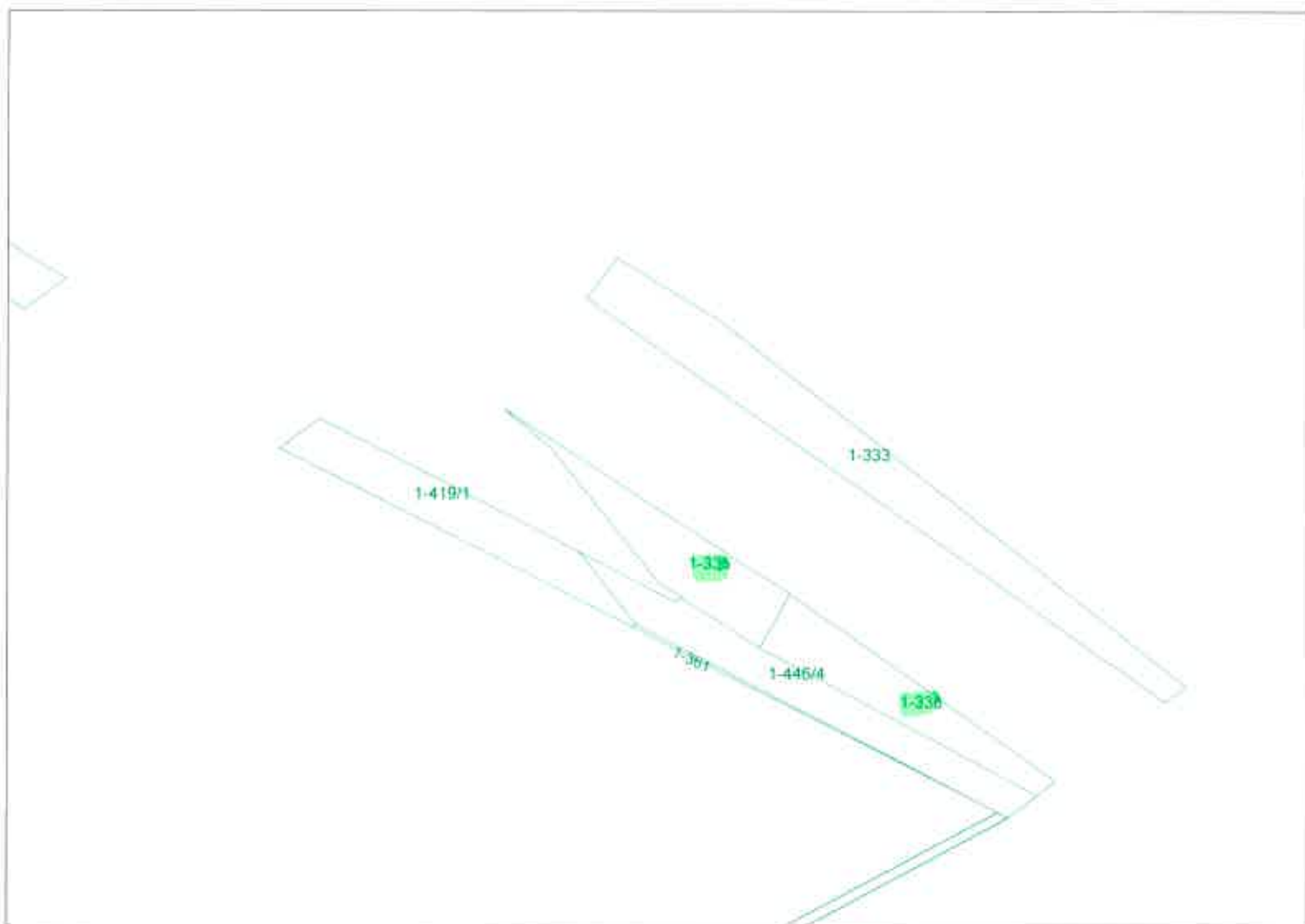
Úrad geodézie, kartografie a katastra Slovenskej republiky

# Informatívna kópia z mapy

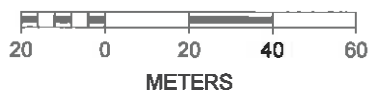
Vytvorené cez katastrálny portál

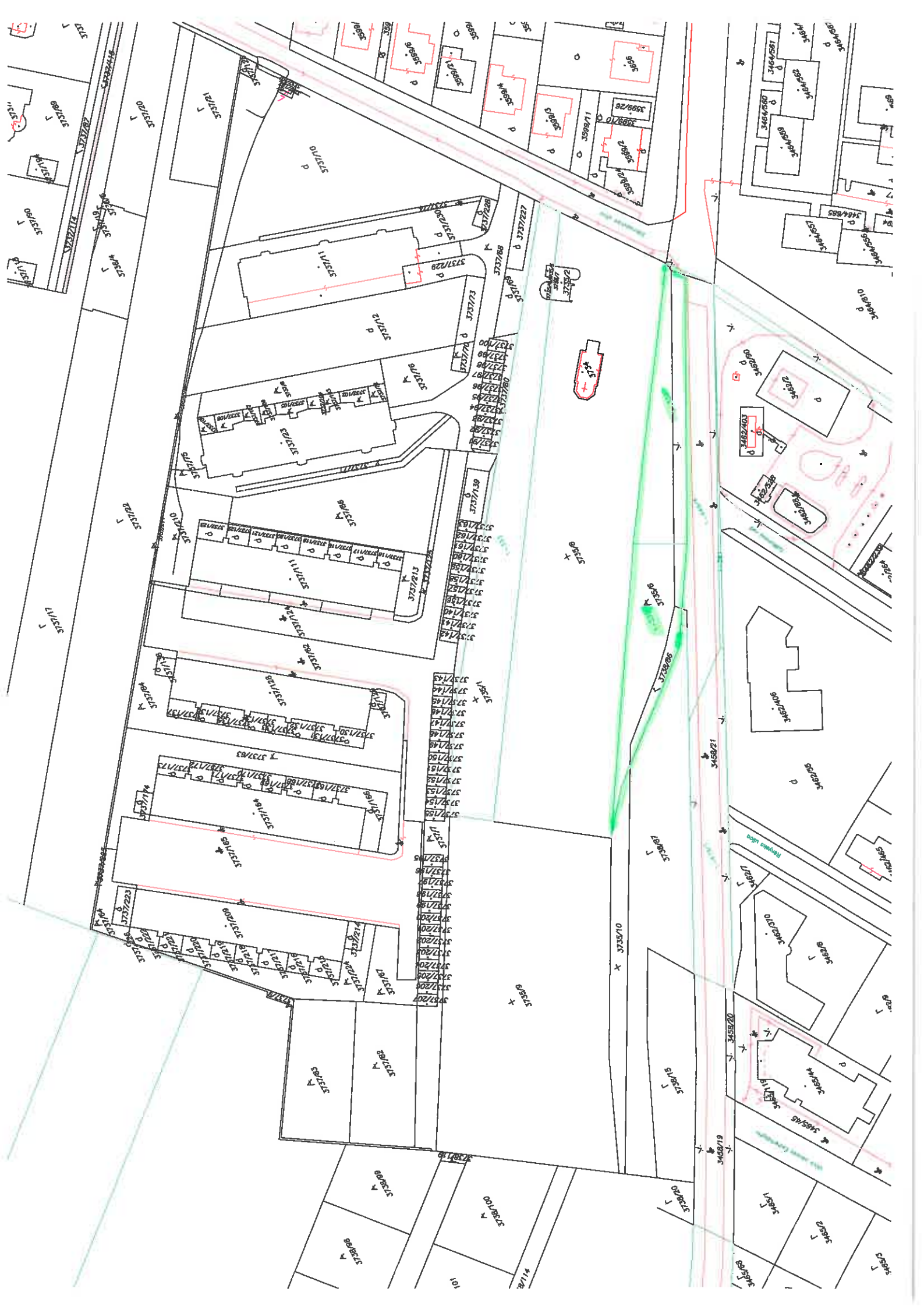
Okres: Dunajská Streda  
Obec: DUNAJSKÁ STREDA  
Katastrálne územie: Dunajská Streda

18. decembra 2015 14:44



SCALE 1 : 1 835







Úrad geodézie, kartografie a katastra Slovenskej republiky  
**VÝPIS Z KATASTRA NEHNUTEĽNOSTÍ**

Kratos: Dunajská Streda

Vytvorené cez katastrálny portál

Obec: DUNAJSKÁ STREDA

Dátum vyhotovenia 18.12.2015

Katastrálne územie: Dunajská Streda

Čas vyhotovenia: 14:48:44

**VÝPIS Z LISTU VLASTNÍCTVA č. 5585**

ČASŤ A: MAJETKOVÁ PODSTATA

**PARCELY registra "C" evidované na katastrálnej mape**

Parcelné číslo	Výmera v m2	Druh pozemku	Spôsob využ. p.	Umiest. pozemku	Právny vzťah	Druh ch.n.
1769/ 3	882	Zastavané plochy a nádvoria	18	1		, 501
2591/ 6	1482	Ostatné plochy	36	1		, 501
2591/ 8	226	Zastavané plochy a nádvoria	22	1		, 501
2591/ 10	549	Zastavané plochy a nádvoria	22	1		, 501
2591/ 11	486	Zastavané plochy a nádvoria	22	1		, 501
2591/ 13	796	Ostatné plochy	36	1		, 501

Legenda:

Spôsob využívania pozemku:

22 - Pozemok, na ktorom je postavená inžinierska stavba - cestná, miestna a účelová komunikácia, lesná cesta, poľná cesta, chodník, nekryté parkovisko a ich súčasti

36 - Pozemok, ktorý nie je využívaný žiadnym z uvedených spôsobov

18 - Pozemok, na ktorom je dvor

Druh chránenej nehnuteľnosti:

501 - Chránená vodohospodárska oblasť

Umiestnenie pozemku:

1 - Pozemok je umiestnený v zastavanom území obce

**PARCELY registra "E" evidované na mape určeného operátu**

Parcelné číslo	Výmera v m2	Druh pozemku	Pôvodné k.ú.	Počet č. UO	Umiest. pozemku
333	2505	Orná pôda		1	2

Legenda:

Umiestnenie pozemku:

2 - Pozemok je umiestnený mimo zastavaného územia obce

CPU - číslo pôvodného k.ú.

1 - Malé Blahovo

**ČASŤ B: VLASTNÍCI A INÉ OPRÁVNENÉ OSOBY**

Por. číslo Príezvisko, meno (názov), rodné príezvisko, dátum narodenia, rodné číslo (IČO) a Spoluvlastnícky podiel miesto trvalého pobytu (sídlo) vlastníka

Účastník právneho vzťahu:

Vlastník

1 Mészáros Štefan r. Mészáros, Ing., Blažov 118, Kútniky, PSČ 92901, SR

1 / 1

Dátum narodenia : 11.11.1968

Titul nadobudnutia

V-8178/15-Kúpna zmluva, vklad povolený dňa 17.12.2015-č.z.4076/15;  
V-8177/15-Kúpna zmluva, vklad povolený dňa 17.12.2015 -č.z.4075/15;

**ČASŤ C: ŤARCHY**

Bez zápisu.

Iné údaje:

1 Zlúčenie LVč.2353 s LVč.5585 pri zápise V-5585/15 -č.z.4076/15

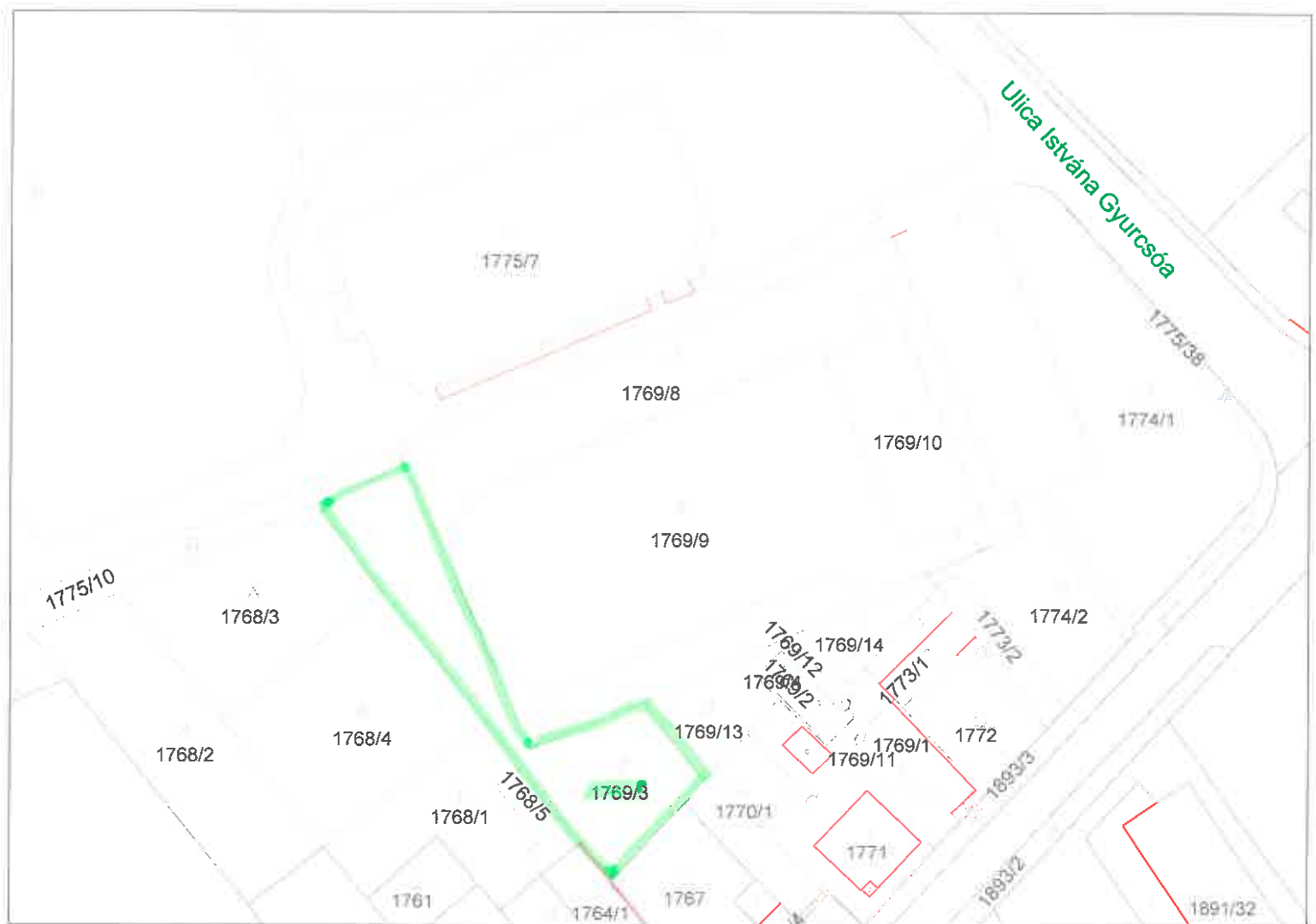
**Poznámka:**  
Bez zápisu.

# Informatívna kópia z mapy

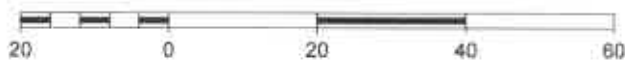
Vytvorené cez katastrálny portál

Okres: Dunajská Streda  
Obec: DUNAJSKÁ STREDA  
Katastrálne územie: Dunajská Streda

18. decembra 2015 14:50



SCALE 1 : 1 020



METERS





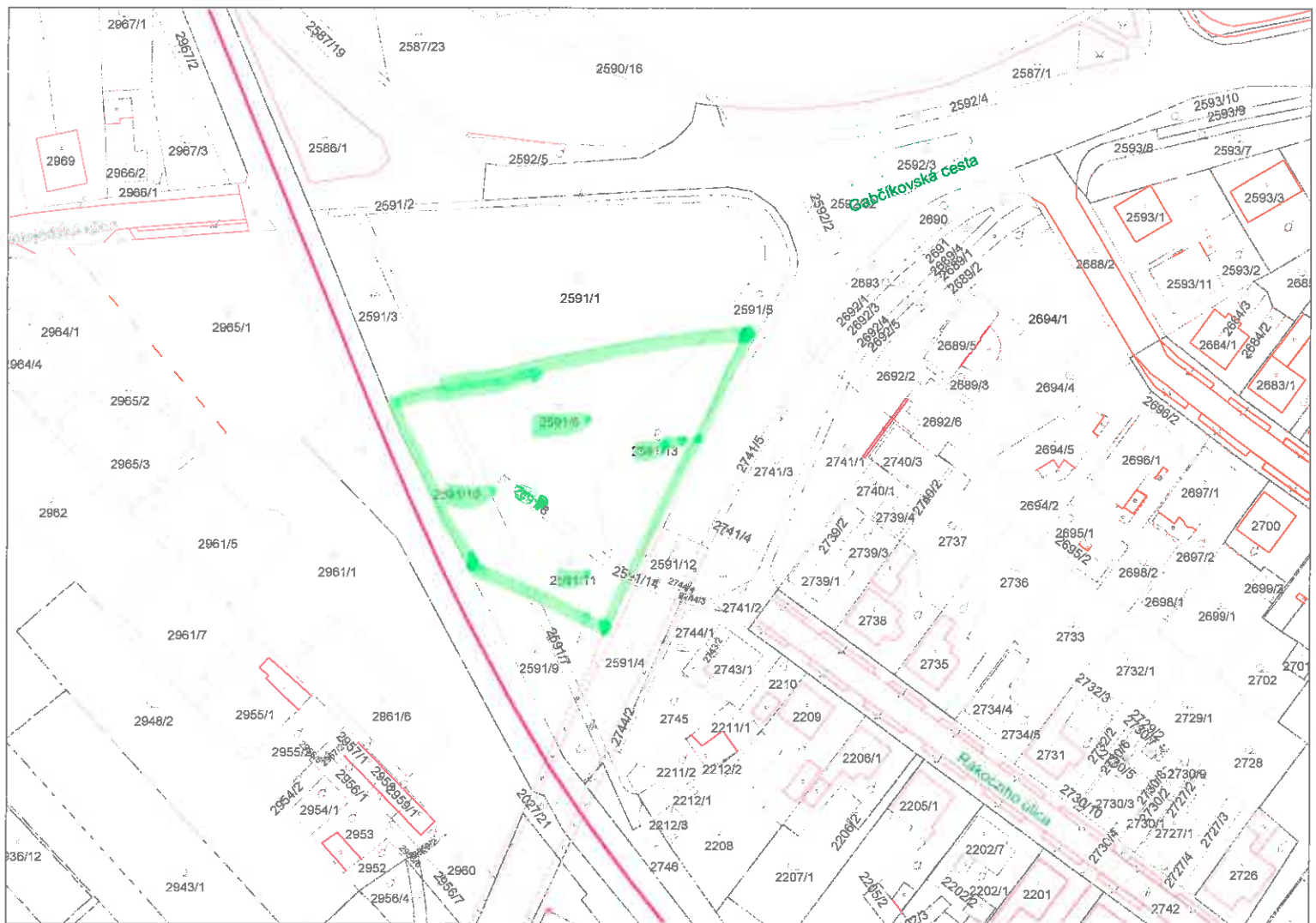


# Informatívna kópia z mapy

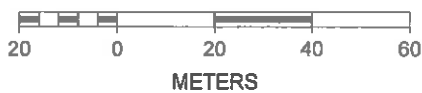
Vytvorené cez katastrálny portál

Okres: Dunajská Streda  
Obec: DUNAJSKÁ STREDA  
Katastrálne územie: Dunajská Streda

18. decembra 2015 14:53




SCALE 1 : 1 560





2936/12



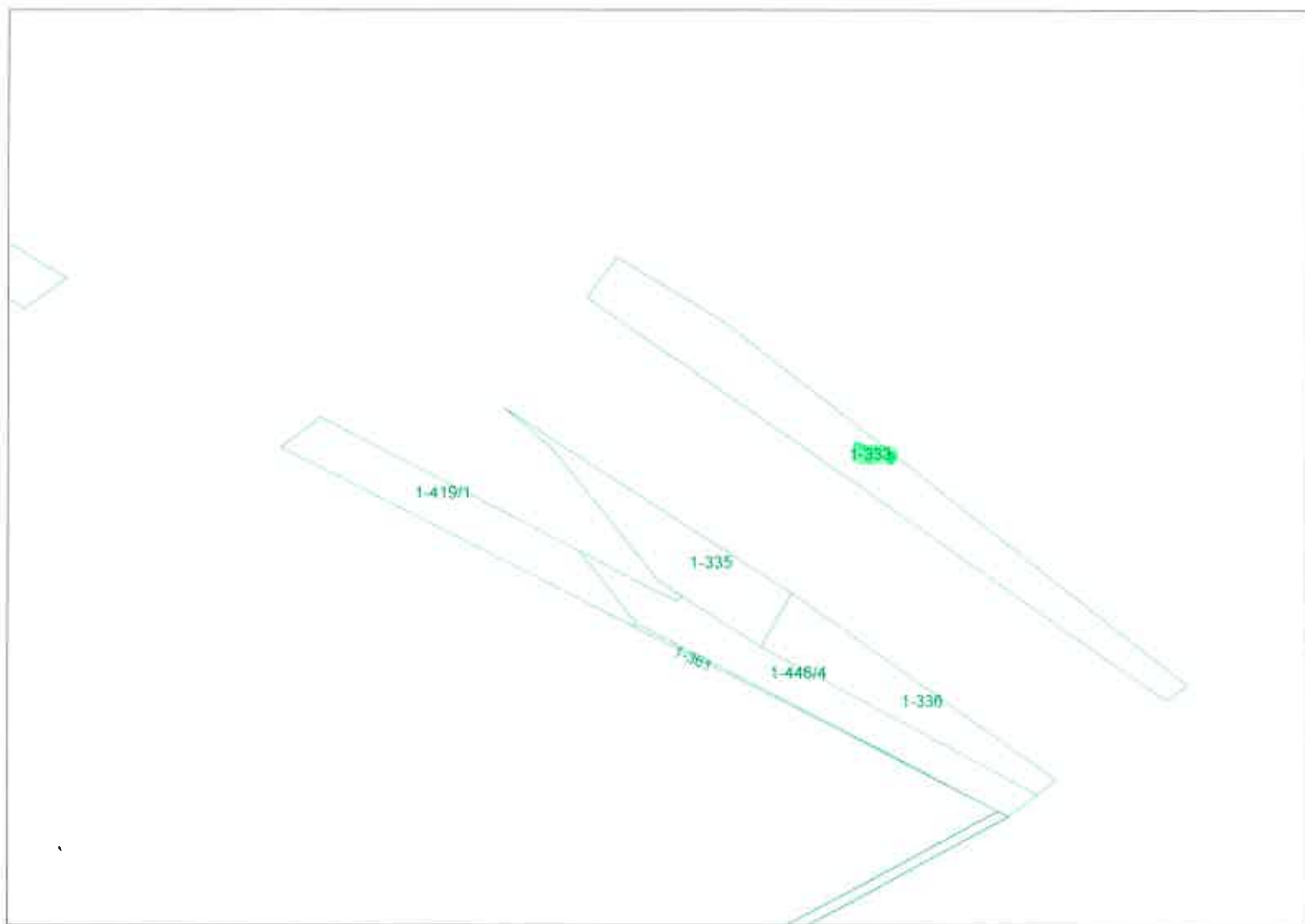
Úrad geodézie, kartografie a katastra Slovenskej republiky

# Informatívna kópia z mapy

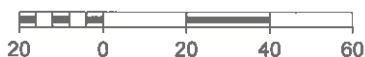
Vytvorené cez katastrálny portál

Okres: Dunajská Streda  
Obec: DUNAJSKÁ STREDA  
Katastrálne územie: Dunajská Streda

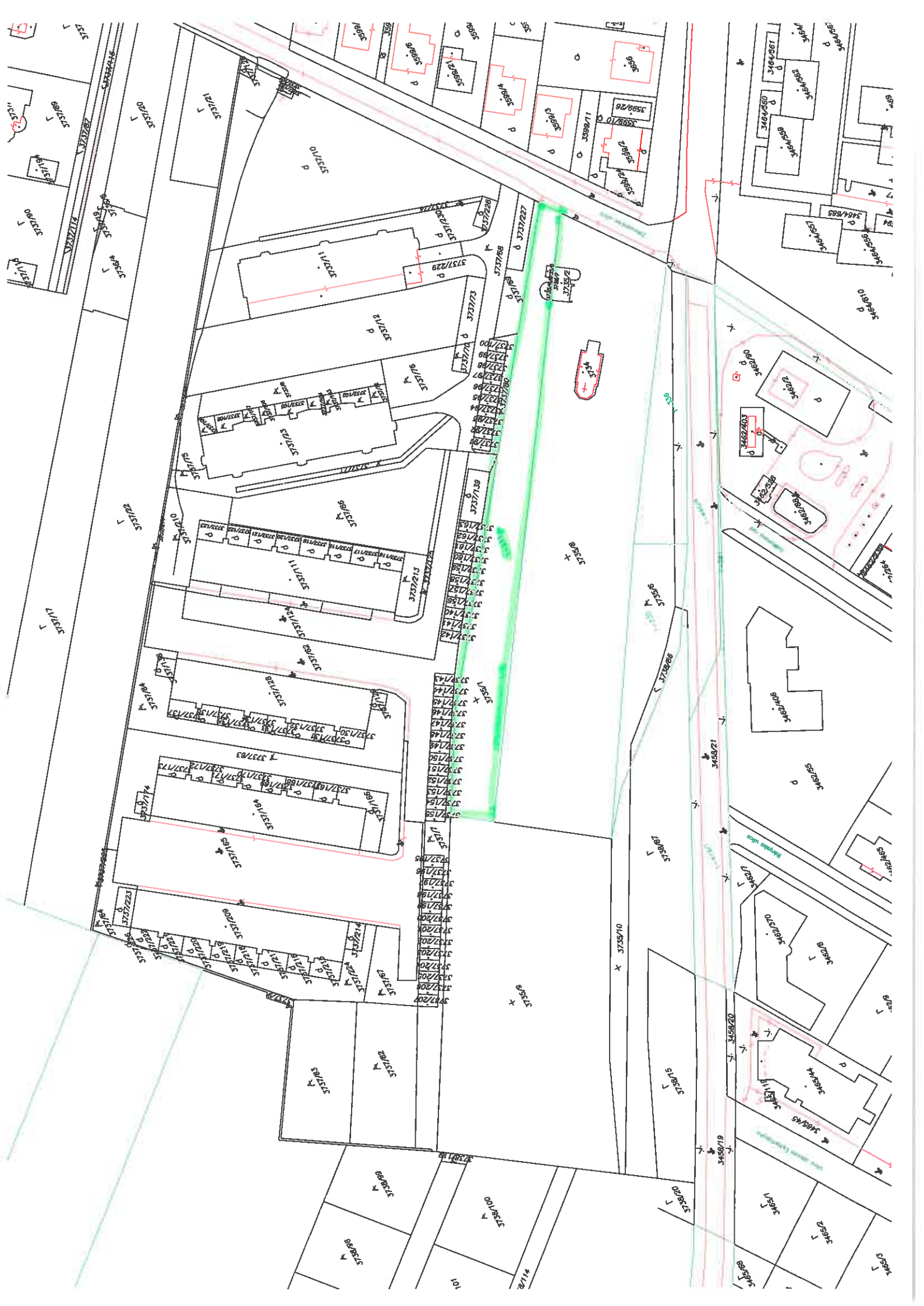
18. decembra 2015 14:44



SCALE 1 : 1 835



METERS





11/05/2011

BAYVIEW

11/05/2011

11/05/2011

11/05/2011

11/05/2011

11/05/2011

11/05/2011

11/05/2011

11/05/2011

11/05/2011

11/05/2011

11/05/2011

11/05/2011

11/05/2011

11/05/2011

11/05/2011

11/05/2011

11/05/2011

11/05/2011

11/05/2011

11/05/2011

11/05/2011

11/05/2011

Úrad geodézie, kartografie a katastra Slovenskej republiky  
**VÝPIS Z KATASTRA NEHNUTEĽNOSTÍ**

Okres: Dunajská Streda  
Obec: DUNAJSKÁ STREDA  
Katastrálne územie: Dunajská Streda

Vytvorené cez katastrálny portál

Dátum vyhotovenia 18.12.2015  
Čas vyhotovenia: 14:58:41

**ČIASŤOČNÝ VÝPIS Z LISTU VLASTNÍCTVA č. 3251.**

ČASŤ A: MAJETKOVÁ PODSTATA

**PARCELY registra "C" evidované na katastrálnej mape**

Parcelné číslo	Výmera v m2	Druh pozemku	Spôsob využ. p.	Umiest. pozemku	Právny vzťah	Druh ch.n.
3070/ 1	11713	Orná pôda	1	1		, 501

Legenda:

Spôsob využívania pozemku:

1 - Pozemok využívaný pre rastlinnú výrobu, na ktorom sa pestujú obilniny, okopaniny, krmoviny, technické plodiny, zelenina a iné poľnohospodárske plodiny alebo pozemok dočasne nevyužívaný pre rastlinnú výrobu

Druh chránenej nehnuteľnosti:

501 - Chránená vodohospodárska oblasť

Umiestnenie pozemku:

1 - Pozemok je umiestnený v zastavanom území obce

Ostatné parcely nevyžiadané

**ČASŤ B: VLASTNÍCI A INÉ OPRÁVNENÉ OSOBY**

Por. číslo Príezvisko, meno (názov), rodné priezvisko, dátum narodenia, rodné číslo (IČO) a Spolu vlastnícky podiel miesto trvalého pobytu (sídlo) vlastníka

Účastník právneho vzťahu:

Vlastník

1 Mesto Dunajská Streda, Hlavná 50/16, Dunajská Streda, PSČ 929 01, SR

1 / 1

IČO :

Poznámka	List vl. 5962
Poznámka	List vl. 6567
Poznámka	List vl. 6577
Titul nadobudnutia	Z 2740/97 ZAPIS VL.PRAV. NA PC.1235/4
Titul nadobudnutia	LIST VL. 4754
Titul nadobudnutia	Z 2215/97 PREVED.GP.C.33737398-73/96
Titul nadobudnutia	Z 3894/97 DELIMITACIA
Titul nadobudnutia	Z 4400/97 PREHLASENIE
Titul nadobudnutia	Z4436/97-PREHLASENIE
Titul nadobudnutia	Z 5334/97 preved.gp.c.14061538-78/97
Titul nadobudnutia	Z 5174/97 ROZH. O URCENI SUP.C. 403/97
Titul nadobudnutia	Z727/98-PREVEDENIE GEOM.PLANU C.30014204-330/97
Titul nadobudnutia	Z 215/98 ZAPIS,PKN.VL.č.1584
Titul nadobudnutia	Z 44/98 dod.delimitácia na pč.259/1
Titul nadobudnutia	Z 43/98 delimitácia
Titul nadobudnutia	Z 2894/98 zápis budovy na pč.101/2
Titul nadobudnutia	Z 3139/98 delimitácia
Titul nadobudnutia	Z 3600/98 listina na pč.164
Titul nadobudnutia	Z 3420/98 zápis,rozhodnutie č.Výst.2941/66,X-50/98 rozhodnutie,
Titul nadobudnutia	Z 2893/98 zápis
Titul nadobudnutia	Z 1531/98 urč.sup.čísla č.46/1998
Titul nadobudnutia	Z 4455/98 dodatok k delimitácie na A 602-A630
Titul nadobudnutia	Z 4642/98-Prevedenie GP č.30014204-295/98
Titul nadobudnutia	Z4693/98-delimitácia
Titul nadobudnutia	Z 4866/98 preved.geomplán č.323224642-295/98
Titul nadobudnutia	Z 5678/98 delimitačný protokol
Titul nadobudnutia	Z 6431/98 urč.sup.čísla č.850/98
Titul nadobudnutia	Z 2497/98 urč.sup.čísla č.303/98
Titul nadobudnutia	Z 6373/98 listina o urč.sup.čísla č.685/98

Úrad geodézie, kartografie a katastra Slovenskej republiky  
**VÝPIS Z KATASTRA NEHNUTEL'NOSTÍ**

Krkes: Dunajská Streda

Vytvorené cez katastrálny portál

Obec: DUNAJSKÁ STREDA

Dátum vyhotovenia 18.12.2015

Katastrálne územie: Dunajská Streda

Čas vyhotovenia: 15:00:15

**ČIASTOČNÝ VÝPIS Z LISTU VLASTNÍCTVA č. 3251**

ČASŤ A: MAJETKOVÁ PODSTATA

**PARCELY registra "C" evidované na katastrálnej mape**

Parcelné číslo	Výmera v m2	Druh pozemku	Spôsob využ. p.	Umiest. pozemku	Právny vzťah	Druh ch.n.
3070/ 5	135	Orná pôda	1	1		, 501

Legenda:

Spôsob využívania pozemku:

1 - Pozemok využívaný pre rastlinnú výrobu, na ktorom sa pestujú obilniny, okopaniny, krmoviny, technické plodiny, zelenina a iné poľnohospodárske plodiny alebo pozemok dočasne nevyužívaný pre rastlinnú výrobu

Druh chránenej nehnuteľnosti:

501 - Chránená vodohospodárska oblasť

Umiestnenie pozemku:

1 - Pozemok je umiestnený v zastavanom území obce

Ostatné parcely nevyžiadané

**ČASŤ B: VLASTNÍCI A INÉ OPRÁVNENÉ OSOBY**

Por. číslo Priezvisko, meno (názov), rodné priezvisko, dátum narodenia, rodné číslo (IČO) a Spolu vlastnícky podiel miesto trvalého pobytu (sídlo) vlastníka

Účastník právneho vzťahu:

Vlastník

1 Mesto Dunajská Streda, Hlavná 50/16, Dunajská Streda, PSČ 929 01, SR

1 / 1

IČO :

Poznámka	List vl. 5962
Poznámka	List vl. 6567
Poznámka	List vl. 6577
Titul nadobudnutia	Z 2740/97 ZAPIS VL.PRAV. NA PC.1235/4
Titul nadobudnutia	LIST VL. 4754
Titul nadobudnutia	Z 2215/97 PREVED.GP.C.33737398-73/96
Titul nadobudnutia	Z 3894/97 DELIMITACIA
Titul nadobudnutia	Z 4400/97 PREHLASENIE
Titul nadobudnutia	Z4436/97-PREHLASENIE
Titul nadobudnutia	Z 5334/97 preved.gp.c.14061538-78/97
Titul nadobudnutia	Z 5174/97 ROZH. O URCENI SUP.C. 403/97
Titul nadobudnutia	Z727/98-PREVEDENIE GEOM.PLANU C.30014204-330/97
Titul nadobudnutia	Z 215/98 ZAPIS,PKN.VL.č.1584
Titul nadobudnutia	Z 44/98 dod.delimitácia na pč.259/1
Titul nadobudnutia	Z 43/98 delimitácia
Titul nadobudnutia	Z 2894/98 zápis budovy na pč.101/2
Titul nadobudnutia	Z 3139/98 delimitácia
Titul nadobudnutia	Z 3600/98 listina na pč.164
Titul nadobudnutia	Z 3420/98 zápis,rozhodnutie č.Výst.2941/66,X-50/98 rozhodnutie ,
Titul nadobudnutia	Z 2893/98 zápis
Titul nadobudnutia	Z 1531/98 urč.sup.čísla č.46/1998
Titul nadobudnutia	Z 4455/98 dodatok k delimitácie na A 602-A630
Titul nadobudnutia	Z 4642/98-Prevedenie GP č.30014204-295/98
Titul nadobudnutia	Z4693/98-delimitácia
Titul nadobudnutia	Z 4866/98 preved.geomplán č.323224642-295/98
Titul nadobudnutia	Z 5678/98 delimitačný protokol
Titul nadobudnutia	Z 6431/98 urč.sup.čísla č.850/98
Titul nadobudnutia	Z 2497/98 urč.sup.čísla č.303/98
Titul nadobudnutia	Z 6373/98 listina o urč.sup.čísla č.685/98



IČO :

Titul nadobudnutia	Z 956/99 určenie č.49/99
Titul nadobudnutia	Z 957/99 určenie č.48/99
Titul nadobudnutia	Z 958/99 určenie č.47/99
Titul nadobudnutia	Z 959/99 určenie č.46/99
Titul nadobudnutia	Z 960/99 určenie č.45/99
Titul nadobudnutia	Z 1087/99 určenie č.94/99
Titul nadobudnutia	Z 1088/99 určenie č.93/99
Titul nadobudnutia	Z 1089/99 určenie č.92/99
Titul nadobudnutia	Z1148/99-prevedenie g.p.č.14061538-39/97
Titul nadobudnutia	Z 1359/99 bežná údržba
Titul nadobudnutia	Z829/99-delimitácia
Titul nadobudnutia	Z830/99-určenie sč.
Titul nadobudnutia	Z828/99-určenie sč.
Titul nadobudnutia	Z827/99-určenie sč.
Titul nadobudnutia	Z826/99-určenie sč.
Titul nadobudnutia	Z825/99-určenie sč.
Titul nadobudnutia	Z 1579/99 delimitácia na pč.1880/291
Titul nadobudnutia	X 84/98 rozhodnutie
Titul nadobudnutia	X-20/98 rozhodnutie na pč.1920/18
Titul nadobudnutia	Z 1933/99 určenie č.184/99
Titul nadobudnutia	Z 6372/98 určenie č.686/98
Titul nadobudnutia	Z 6371/98 určenie č.687/98
Titul nadobudnutia	Z 6374/98 určenie č.684/98
Titul nadobudnutia	Z 6528/99 určenie č.682/98
Titul nadobudnutia	Z 6531/98 určenie č.680/98
Titul nadobudnutia	Z 6530/98 určenie č.678/98
Titul nadobudnutia	Z 2193/99 delimitačný protokol
Titul nadobudnutia	Z 1582/99 prev.geom.plán.č.32324642-394/98
Titul nadobudnutia	Z 1583/99 prev.geom.plán.č.32324642-427/98
Titul nadobudnutia	Z 2628/99 preved.geom.plán.č.30079918-55/96
Titul nadobudnutia	,V-1894/99"Darovacia zmluva
Titul nadobudnutia	V 2079/99 darovacia zmluva
Titul nadobudnutia	V 1662/99 Kúpna zmluva
Titul nadobudnutia	Z 3364/99 delimitácia na pč.1620/2-4
Titul nadobudnutia	Z 3363/99 delimitácia
Titul nadobudnutia	List vl. 5304
Titul nadobudnutia	Z 4175/99 delimitácia na pč.1620/1,1620/5-/11
Titul nadobudnutia	Z 4398/99 kvitancia na V 3052/96
Titul nadobudnutia	Z 4934/99 prev.geom.plán. č.33737398-95/99
Titul nadobudnutia	Z 816/98 určenie č.326/99
Titul nadobudnutia	V 2929/99 Kúpna zmluva
Titul nadobudnutia	V 3224/99 zámenná zmluva
Titul nadobudnutia	V 151/00 kúpna zmluva
Titul nadobudnutia	Z 1370/00 zápis,pkn.vl.1584/Z 215/98/
Titul nadobudnutia	Z 496/00 Kvitancia na V 1276/99
Titul nadobudnutia	Z 1309/00 prev.geom.plán.č.N-043/2000
Titul nadobudnutia	Z 2726/00 zápis
Titul nadobudnutia	Z 2737/00-§14 ods.2 zák.č.180/95 Z.z.(p.č.2082,2090/2,2091/2)
Titul nadobudnutia	Z 4923/00 prehlásenie na sč.1250,na pč.51
Titul nadobudnutia	Z 4922/00 prehlásenie
Titul nadobudnutia	Z 4893/00 listina o určení sč.č.191/2000
Titul nadobudnutia	Z 4967/00 listina o určení sč.194/2000-195/2000
Titul nadobudnutia	Z -6930/00 listina o určení sč.č 277/2000
Titul nadobudnutia	V 3867/00 darovacia zmluva
Titul nadobudnutia	V 3868/00 darovacia zmluva
Titul nadobudnutia	V-3869/00 darovacia zmluva
Titul nadobudnutia	V-3871/00 darovacia zmluva
Titul nadobudnutia	Z-1227/01 listina o určení sč.,č.42/2001
Titul nadobudnutia	Z-1226/01 listina o určení sč.
Titul nadobudnutia	Z2097/01-určenie sč.
Titul nadobudnutia	Z-2378/01 listina o určení sč.č.82/2001

IČO :

Titul nadobudnutia	Z-2547/01 listina o určení sč.č.82/2001
Titul nadobudnutia	Z-3386/01 prevedenie geom.plán č.N-318/2000
Titul nadobudnutia	Z-4081/01 Kvitanca na V 77/96
Titul nadobudnutia	V-4097/01 darovacia zmluva
Titul nadobudnutia	Z-5581/01 Kvitanca na V 1272/98
Titul nadobudnutia	V 173/02 Zámenná zmluva
Titul nadobudnutia	Z-4/02 prev.geom.plán č.334472602-01/02,nájomná zmluva
Titul nadobudnutia	Z-735/02 prevedenie geom.plán č.33737398-6/2002
Titul nadobudnutia	Z-1318/02 listina o určení č.52/2002
Titul nadobudnutia	Z-1176/02 prehlásenie
Titul nadobudnutia	Z-734/02 prevedenie geom.plán č.33737398-4/2002
Titul nadobudnutia	Z-1686/02 listina o určení č.66/2002
Titul nadobudnutia	V -1506/02 Kúpna zmluva
Titul nadobudnutia	V 1811/02 Kúpna zmluva
Titul nadobudnutia	V2594/02-darovanie
Titul nadobudnutia	Z-1307/02 listina o určení č.46/2002
Titul nadobudnutia	V 3176/02 Kúpa
Titul nadobudnutia	V 3285/02 Zmluva o bezodplatnom orevode vlastníctva č.4K 8860-02
Titul nadobudnutia	Z-3826/02 listina o určení č.144/2002
Titul nadobudnutia	V-3405/02 Kúpa
Titul nadobudnutia	V-3406/02 Kúpa
Titul nadobudnutia	V-3407/02 Kúpa
Titul nadobudnutia	V-3408/02 Kúpa
Titul nadobudnutia	H-1/02
Titul nadobudnutia	Z-3783/02 prev.geom.plán č.E 2816
Titul nadobudnutia	V-3404/02-Kúpna zmluva
Titul nadobudnutia	Z-155/03 listina o určení 2/03,geom.plán č.33472602-152/02
Titul nadobudnutia	Z-162/03 delimitačný protokol
Titul nadobudnutia	V 1783/03 darovanie
Titul nadobudnutia	V-1388/02-Kúpna zmluva
Titul nadobudnutia	Z 3965/03 prevedenie geom.plán č.33737398-50/2003
Titul nadobudnutia	Z 5256/03 prevedenie geom.plán č.66/2003
Titul nadobudnutia	V -789/04 Zmluva o prevode nehnuteľnosti právoplatná dňa 8.03.2004
Titul nadobudnutia	V 274/04 Kúpna zmluva právoplatná dňa 26.03.2004
Titul nadobudnutia	Z 3434/04 rozhodnutie č.162/2004
Titul nadobudnutia	Z 3435/04 rozhodnutie č.159/2004
Titul nadobudnutia	V 3595/04 darovacia zmluva právoplatná dňa 22.09.2004
Titul nadobudnutia	Z 4770/04 rozhodnutie č. 202/2004
Titul nadobudnutia	V 349/05 Darovacia zmluva právoplatná dňa 27.01.2005
Titul nadobudnutia	Z 1029/05 rozhodnutie č. 20/2005
Titul nadobudnutia	Z 991/05 prev.geom.plán č. 32324642-142/2004
Titul nadobudnutia	Z 992/05 prev.geom.plán č. 32324642-133/2004
Titul nadobudnutia	Z 993/05 prev.geom.plán č. 32324642-141/2004
Titul nadobudnutia	V 1544/05 Záložná zmluva- 661/05
Titul nadobudnutia	Z 1450/05 výmaz na V 2250/98
Titul nadobudnutia	V 3523/05 Zámenná zmluva
Titul nadobudnutia	V 3523/05 Zámenná zmluva
Titul nadobudnutia	R 515/05 prevedenie geom.plán č. 33737398-11/2005
Titul nadobudnutia	V 5506/05 Kúpna zmluva
Titul nadobudnutia	Z 303/06 rozhodnutie č. 6/2006
Titul nadobudnutia	R 98/06 prevedenie geom.plán č. 33737398-17/2005
Titul nadobudnutia	V 504/06 Zámenná zmluva
Titul nadobudnutia	R 233/06 prevedenie geom.plán č. 32324642-014/2006
Titul nadobudnutia	V 1535/06 Kúpna zmluva č.4K-2981-06
Titul nadobudnutia	Z-3018/06-výmaz záj.práva
Titul nadobudnutia	V 2600 Darovacia zmluva
Titul nadobudnutia	V 2601/06 Darovacia zmluva
Titul nadobudnutia	Z-3459/06-výmaz záj.práva na V-4245/01
Titul nadobudnutia	Z-3458/06-výmaz záj práva na V-4244/01
Titul nadobudnutia	R-405/06-prevedenie GP č.32324642-111/2006
Titul nadobudnutia	V 3081/06 Dohoda o zrušení vecného bremena V 4119/02

IČO :

Titul nadobudnutia	V 2767/06 Zmluva o prevode nehnuteľnosti
Titul nadobudnutia	V 4846/06 Zámenná zmluva právoplatná dňa 25.10.2006
Titul nadobudnutia	R 594/06 prev.geom.plán č. 32324642-154/2006
Titul nadobudnutia	V-5617/06-Kúpna zmluva
Titul nadobudnutia	R 731/06 prevedenie geom.plán č. 33737398-24/2006
Titul nadobudnutia	R -733/06 prevedenie geom.plán č. 32324642-198/2006
Titul nadobudnutia	R 173/07 prev.geom.plán č. 32324642-022/2007
Titul nadobudnutia	R 172/07 prev.geom.plán č. 32324642-021/2007
Titul nadobudnutia	R 174/07 prevedenie geom.plán č. 32324642-022/2006
Titul nadobudnutia	R 175/07 prev.geom.plán č. 32324642-023/2007
Titul nadobudnutia	V-3043/07-Kúpna zmluva
Titul nadobudnutia	Z-2743/07-osvedčenie N 60/2007 Nz 20645/2007 NCRIs 20544/2007
Titul nadobudnutia	R-255/07-prevedenie Gp č.33737398-70/2002
Titul nadobudnutia	V-2150/07-Kúpna zmluva,právopl.dňa 08.06.2007
Titul nadobudnutia	V-2149/07-Kúpna zmluva,právopl.dňa 08.06.2007
Titul nadobudnutia	V-2748/07-kúpna zmluva právopl.dňa 17.07.2007
Titul nadobudnutia	Z 3527/07 Rozhodnutie o určení súp. čísla
Titul nadobudnutia	R-633/07-prevedenie GPč.579/07
Titul nadobudnutia	V 7812/07 Darovacia zmluva,právoplatná dňa 27.11.2007,GP č. 36 717 568 -298/07 - vzč. 2416/07
Titul nadobudnutia	R 835/07 prevedenie GP č.36056189-220/07
Titul nadobudnutia	R 836/07 prevedenie GP č.36056189-221/07
Titul nadobudnutia	R-791/07-Prevedenie GPč.32324642-131/2007
Titul nadobudnutia	V 237/08 Zmluva o zriadení vecného bremena -vzč. 142/08
Titul nadobudnutia	R-792/07-Prevedenie Gp.č-32324642-179/2007
Titul nadobudnutia	Prev. GP č. 36899844-69/07 pri V-198/08 - 736/08
Titul nadobudnutia	R-143/08-Prevedenie GPč.32324642-211/2007
Titul nadobudnutia	R-146/08-Prevedenie GPč.32324642-215/2007
Titul nadobudnutia	R-540/08-prevedenie GPč.36242624-5/2008
Titul nadobudnutia	V-3632/08-zámenná zmluva právopl.dňa 28.05.2008
Titul nadobudnutia	R-335/08-Rozhodnutie PÚ č.D/2008/00769-6
Titul nadobudnutia	R-975/08-Prevedenie GPč.32324642-187/2008 v.z.2402/08
Titul nadobudnutia	R-977/08-prevedenie GPč.32324642-144/2008
Titul nadobudnutia	R-1025/08-prevedenie GPč.32324642-173/2006
Titul nadobudnutia	Z-6083/08-rozhodnutie o urč.súp.čísla,prevedenie GPč.32324642-225/2008
Titul nadobudnutia	V-7106/08-Zámenna zmluva právopl.dňa 12.11.2008
Titul nadobudnutia	R-1672/08-Prevedenie GPč.3502/934-200/2008
Titul nadobudnutia	R-1673/08-Prevedenie GPč.3502/934-202/2008
Titul nadobudnutia	R-1674/08-Prevedenie GPč.3502/934-201/2008
Titul nadobudnutia	R-19/09-Prevedenie GPč.3502/934-203/2008
Titul nadobudnutia	R-18/09-Prevedenie GPč.32324642-048/2007
Titul nadobudnutia	R-20/09-prevedenie GPč.35021934-204/2008
Titul nadobudnutia	R-21/09-Prevedenie GPč.3502/934-205/2008
Titul nadobudnutia	R-16/09-Prevedenie GPč.32324642-297/2008
Titul nadobudnutia	R-22/09-Prevedenie GPč.3502934-219/2008
Titul nadobudnutia	R-23/09-Prevedenie GPč.3502/934-227/2008
Titul nadobudnutia	Rozh. o určení súp. čísla pod č. 32/09, Z-1259/09 - 546/09
Titul nadobudnutia	Z-3617/08-čiastočné prevedenie GPč.107/2008
Titul nadobudnutia	R-206/09-Prevedenie GPč.32324642-315/2008
Titul nadobudnutia	R-204/09-Prevedenie GPč.32324642-313/2008
Titul nadobudnutia	R-209/09-Prevedenie GPč.32324642-317/2008
Titul nadobudnutia	R-210/09-Prevedenie GPč.32324642-318/2008
Titul nadobudnutia	Z-1303/09-Rozhodnutie o urč.súp.čísla,prevedenie GPč.19/08
Titul nadobudnutia	R-469/09-Prevedenie GPč.3502/934-26/09
Titul nadobudnutia	R-470/09-Prevedenie GPč.3502/934-31/09
Titul nadobudnutia	R-471/09-Prevedenie GPč.3502/934-23/09
Titul nadobudnutia	R-472/09-Prevedenie GPč.3502/934-24/09
Titul nadobudnutia	R-473/09-Prevedenie GPč.35021934-25/09
Titul nadobudnutia	R-476/09-Prevedenie GPč.32324642-012/2009
Titul nadobudnutia	R-475/09-Prevedenie GPč.32324642-130/2007
Titul nadobudnutia	R-474/09-Prevedenie Gpč.32324642-143/2008

IČO :

Titul nadobudnutia	V-3058/09-Kúpna zmluva právopl.dňa 06.08.2009 (v.z.1581/09)
Titul nadobudnutia	Prevedenie GP č. 32324642-101/2009 zo dňa 19.6.2009, R-667/09
Titul nadobudnutia	Prevedenie GP č. 35021934-124/09 zo dňa 12.8.2009, R-810/09
Titul nadobudnutia	R-670/09-Prevedenie GPč.32324642-097/2009
Titul nadobudnutia	R-695/09-Prevedenie GPč.32324642-013/2009
Titul nadobudnutia	R-696/09-Prevedenie GPč.32328435-247/08
Titul nadobudnutia	R-880/09-Prevedenie GPč.136/2007
Titul nadobudnutia	R-927/09-Prevedenie GPč.35021934-74/09
Titul nadobudnutia	R-928/09-Prevedenie GPč.198/2009
Titul nadobudnutia	V 8628/08 Záložná zmluva právoplatná dňa 20.10.2009- 2016/09
Titul nadobudnutia	V-5549/09-Kúpna zmluva právopl.dňa 21.12.2009
Titul nadobudnutia	V-5503/09-Kúpna zmluva právopl.dňa 12.01.2009
Titul nadobudnutia	Z-3208/09-Rozhodnutie o urč.súp.čísła
Titul nadobudnutia	Z-6207/09-Rozhodnutie o urč.súp.čísła-v.z.105/10
Titul nadobudnutia	R-1442/09-Prevedenie GPč.35021934-161/09
Titul nadobudnutia	V-1073/10-Zámenná zmluva právopl.dňa 26.04.2010
Titul nadobudnutia	R-216/10-Prevedenie GPč.244/2009
Titul nadobudnutia	R-239/10-Rozhodnutie D/2010/00625-3,prevedenie GPč.36 899 844-80/08
Titul nadobudnutia	prevedenie GPč.35021934-23/2010 pri zápise V-2059/10 v.z.1078/10
Titul nadobudnutia	R-446/10-Prevedenie GPč.318/09
Titul nadobudnutia	Prevedenie Gpč.30079918-34/09 pri zápise V-3323/10
Titul nadobudnutia	Prevedenie GPč.33472602-52/10 pri zápise V-3369/10
Titul nadobudnutia	Prevedenie Gpč.32324642-063/2010 pri zápise V-3429/10 v.z.1753/10
Titul nadobudnutia	R-586/10-Prevedenie Gpč.105/2010
Titul nadobudnutia	V-4250/10-Zmluva o prevode vlastníckeho práva k nehnuteľnostiam,miestnej komunikácie a k inžinierskej stavbe verejného osvetlenia,právopl.dňa 13.10.2010
Titul nadobudnutia	Prevedenie GP č. 43466559-22/2010 pri zápise V-4389/10 - vz. 2148/10
Titul nadobudnutia	Z-6720/10-rozhodnutie o urč.súp.čísła,prevedenie GPč.35021934-138/10
Titul nadobudnutia	Z-6721/10-rozhodnutie o urč.súp.čísła,prevedenie GPč.35021934-58/09 - vz. 2332/10
Titul nadobudnutia	Prevedenie GPč.32324642-163/2009 pri zápise V-4986/10 v.z.2364/10
Titul nadobudnutia	V-5734/10-Zmluva o prevode vlastníckeho práva k nehn.,právopl.dňa 15.12.2010
Titul nadobudnutia	Z-7405/10-Výmaz zál.práva na V-254/09
Titul nadobudnutia	V-5997/10-Kúpna zmluva právopl.dňa 20.01.2011
Titul nadobudnutia	R-52/11-Zmena v užívaní stavby
Titul nadobudnutia	V-5201/10-Zámenná zmluva právopl.dňa 07.02.2011,prevedenie GPč.32324642-089/2010
Titul nadobudnutia	V-6179/10-Záložná zmluva právopl.dňa 10.02.2011
Titul nadobudnutia	V 5354/10 Kúpna zmluva právoplatná dňa 10.03.2011, pozemok registra 'C' KN parc.č. 3409/1- 530/11
Titul nadobudnutia	Prevedenie Gpč.32324642-054/2009 pri zápise V-1615/11 v.z.1039/11
Titul nadobudnutia	V-2150/11-Zmluva o zriadení vecného bremena,právopl.dňa 16.06.2011
Titul nadobudnutia	Prevedenie GPč.071/2011 pri zápise V-4830/11 v.z.2192/11
Titul nadobudnutia	Prevedenie GP č. 36717568-235/09, R-479/11 - 2522/11
Titul nadobudnutia	Prevedenie GP č. 36717568-276/10, R-490/11 - 2523/11
Titul nadobudnutia	Prevedenie GP č. 36717568-272/10, R-487/11 - 2527/11
Titul nadobudnutia	Prevedenie GP č. 36717568-273/10, R-488/11 - 2531/11
Titul nadobudnutia	Prevedenie GP č. 36717568-271, R-486/11 - 2532/11
Titul nadobudnutia	Prevedenie GP č. 36717568-270/10, R-485/11 - 2534/11
Titul nadobudnutia	Prevedenie GP č. 36717568-269/10, R-484/11 - 2536/11
Titul nadobudnutia	Prevedenie GP č. 36717568-194/10, R-483/11 - 2540/11
Titul nadobudnutia	Prevedenie GP č. 36717568-172/10, R-482/11 - 2543/11
Titul nadobudnutia	Prevedenie GP č. 36717568-069/10, R-492/11 - 2544/11
Titul nadobudnutia	Prevedenie GP č. 36717568-266/10, R-489/11 - 2568/11
Titul nadobudnutia	Prevedenie GP č. 36717568-267/10, R-491/11 - 2569/11
Titul nadobudnutia	Prevedenie GP č. 36717568-268/10, R-493/11 - 2570/11
Titul nadobudnutia	Prevedenie GP č. 36717568-293/10, R-494/11 - 2571/11
Titul nadobudnutia	Prevedenie GP č. 36717568-343/10, R-495/11 - 2572/11
Titul nadobudnutia	Prevedenie GP č. 36717568-344/10, R-496/11 - 2573/11
Titul nadobudnutia	Prevedenie GP č. 43466559-75/11, R-630/11 - 2574/11
Titul nadobudnutia	Prevedenie GPč.360/2011 pri zápise Z-7903/11 v.z.2699/11
Titul nadobudnutia	Z-6111/11-Zápis vecného bremena, prevedenie GPč.33/2011 v.z.93/12
Titul nadobudnutia	Z-7350/11-Zápis vecného bremena

IČO :

Titul nadobudnutia	R-210/12 prevedenie GP č. 32324642-023/2012 - 568/12
Titul nadobudnutia	Z-1863/12 prevedenie GP č. 32324642-010/2012 - 645/12
Titul nadobudnutia	V-708/12 prevedenie GP č. 33737398-35/2010 - 666/12
Titul nadobudnutia	Prevedenie GPč.32324642-009/2011 pri zápise V-1147/12 v.z.866/12
Titul nadobudnutia	Prevedenie GPč.162/09 pri zápise V-2266/12 v.z.988/12
Titul nadobudnutia	R-443/12-Prevedenie GPč.32324642-147/2011
Titul nadobudnutia	Prevedenie GPč.33472602-83/11 pri zápise V-2574/12 v.z.1453/12
Titul nadobudnutia	R-551/12-Prevedenie GPč.32324642-156/2011
Titul nadobudnutia	V-3883/12-Kúpna zmluva právopl.dňa 28.08.2012
Titul nadobudnutia	Prevedenie GPč.32324642-047/2012 pri zápise V-4018/12 -2012/12
Titul nadobudnutia	Z-6566/12-Rozhodnutie o urč.súp.čísla
Titul nadobudnutia	R-870/12-Prevedenie GPč.32324642-040/2012
Titul nadobudnutia	V-6910/12-Zmluva o zriadení vecného bremena,vklad povolený dňa 12.12.2012
Titul nadobudnutia	V-7056/12-Zmluva o zriadení vecného bremena,vklad povolený dňa 17.12.2012
Titul nadobudnutia	R-938/12-Prevedenie GPč.46610910-59/2012
Titul nadobudnutia	R-961/12-Prevedenie GPč.46610910-69/2012
Titul nadobudnutia	R 62/13 Prevedenie GP č.18024335-160/2012- č.z.165/13
Titul nadobudnutia	R 63/13 Prevedenie GP č.18024335-161/2012- č.z.167/13
Titul nadobudnutia	R 64/13 Prevedenie GP č.18024335-174/2012- č.z.168/13
Titul nadobudnutia	R-66/13 Prevedenie GP č. 18024335-162/2012 - č.z. 171/12
Titul nadobudnutia	R-70/13 Prevedenie GP č. 18024335-165/2012 - č.z. 173/13
Titul nadobudnutia	R 68/13 Prevedenie GP č.18024335-163/2012- č.z.174/13
Titul nadobudnutia	R-71/13 Prevedenie GP č. 18024335-178/2012 - č.z. 175/13
Titul nadobudnutia	R-72/13 Prevedenie GP č. 18024335-166/2012 - č.z. 176/13
Titul nadobudnutia	R-73/13 Prevedenie GP č. 18024335-179/2012 - č.z. 178/13
Titul nadobudnutia	R-74/13 Prevedenie GP č. 18024335-167/2012 - č.z. 179/13
Titul nadobudnutia	R-75/13 Prevedenie GP č. 18024335-169/2012 - č.z. 181/13
Titul nadobudnutia	R-76/13 Prevedenie GP č. 18024335-180/2012 - č.z. 182/13
Titul nadobudnutia	R-77/13 Prevedenie GP č. 18024335-170/2012 - č.z. 184/13
Titul nadobudnutia	R-79/13 Prevedenie GP č. 18024335-171/2012 - č.z. 185/13
Titul nadobudnutia	R-81/13 Prevedenie GP č. 18024335-173/2012 - č.z. 186/13
Titul nadobudnutia	R-69/13 Prevedenie GP č. 18024335-177/2012 - č.z. 196/13
Titul nadobudnutia	Prevedenie Gpč.36717568-368/2012 pri zápise V-7236/12 -200/13
Titul nadobudnutia	Prevedenie Gpč.18024335-164/2012 a Gpč.18024335-168/2012 pri zápise V-7254/12 -376/13
Titul nadobudnutia	Z-1519/13-zápis stavby bez súp.čísla
Titul nadobudnutia	Prevedenie Gpč.46610910-104/2012 a Gpč.10-105/2012 pri zápise V-1730/13 -č.z.1156/13
Titul nadobudnutia	Prevedenie Gpč.31321704/246-17/2013 pri zápise Z-2931/13 -č.z.1163/13
Titul nadobudnutia	Prevedenie Gpč.46610910-74/2012 pri zápise V-1875/13 -č.z.1202/13
Titul nadobudnutia	R-418/13-Rozhodnutie PÚ -13/403-3/2618/BRO ( vyhlásenie národnej kultúrnej pamiatky)
Titul nadobudnutia	Prevedenie Gpč.31321704/246-55/2013 pri zápise Z-5500/13 -č.z.2165/13
Titul nadobudnutia	V-5351/13-Zmluva o zriadení vecného bremena,vklad povolený dňa 15.10.2013,prev.Gpč.46610910-061/2012
Titul nadobudnutia	R-1022/13-Prevedenie Gpč.11852348-27/2013
Titul nadobudnutia	V-7046/13-Kúpna zmluva,vklad povolený dňa 26.11.2013
Titul nadobudnutia	V-6839/13-Zámenná zmluva,vklad povolený dňa 17.12.2013,prev.gp.č.46610910-87/2013
Titul nadobudnutia	V-6838/13-Kúpna zmluva,vklad povolený dňa 19.12.2013
Titul nadobudnutia	Z-489/14-Rozhodnutie o urč.súp.čísla
Titul nadobudnutia	V 521/14 Zmluva o zriadení vecného bremena vklad povolený dňa 25.02.2014 -č.z.613/14
Titul nadobudnutia	R-577/14-Prevedenie Gpč.35021934-247/2013
Titul nadobudnutia	R-694/14-Prevedenie Gpč.46610910-60/2014 -č.z.1839/14
Titul nadobudnutia	Prevedenie Gpč.35021934-65/2014 pri zápise V-5067/14 -č.z.2650/10
Titul nadobudnutia	Prevedenie gp.č.33472602-181/13 pri zápise V-5246/14 -č.z.2726/14
Titul nadobudnutia	R-914/14-Prevedenie Gpč.33472602-69/2014 -č.z.3166/14
Titul nadobudnutia	Prevedenie Gpč.36717568-1042/2014 pri zápise V-7193/14 -č.z.3620/14
Titul nadobudnutia	V-7231/14-Kúpna zmluva,vklad povolený dňa 05.11.2014 -č.z.3655/14
Titul nadobudnutia	V-7387/14-Zmluva o zriadení vecného bremena,vklad povolený dňa 11.11.2014 , prev.Gpč.36717568-1053/2014--č.z.3773/14
Titul nadobudnutia	R-1145/14 -Prevedenie Gpč.46610910-11/2014 -č.z.4170/14
Titul nadobudnutia	R-1146/14-Prevedenie Gpč.36717568-1059/2013-č.z.4171/14
Titul nadobudnutia	R-1136/14-Prevedenie Gpč.36717568-179/2011-č.z.4172/14
Titul nadobudnutia	R-1137/14-Prevedenie Gpč.36717568-181/2011-č.z.4173/14

Por. číslo Príezvisko, meno (názov), rodné priezvisko, dátum narodenia, rodné číslo (IČO) a Spoluvlastnícky podiel  
miesto trvalého pobytu (sídlo) vlastníka

IČO :

Titul nadobudnutia	R-1138/14-Prevedenie Gpč.36717568-186/2011-č.z.4174/14
Titul nadobudnutia	R-1139/14-Prevedenie Gpč.36717568-185/2011-č.z.4175/14
Titul nadobudnutia	R-1140/14- prevedenie Gpč.36717568-1057/2013 -č.z.4186/14
Titul nadobudnutia	R-1141/14-prevedenie Gpč.36717568-1060/13 -č.z.4191/14
Titul nadobudnutia	R-1398/14-Prevedenie Gpč.46610910-92/2014 -č.z.4292/14
Titul nadobudnutia	Z-9668/14-zápis vecného bremena,Gpč.45961581-129/14-č.z.177/15
Titul nadobudnutia	R-1384/14-Prevedenie GPč.36717568-1070/2014 -č.z.434/15
Titul nadobudnutia	R-1385/14-prevedenie GPč.32328435-181/13 -č.z.443/15
Titul nadobudnutia	R-1386/14-Prevedenie Gpč.36717568-1069/14 -č.z.443/15
Titul nadobudnutia	R-1387/14-Prevedenie Gpč.36717568-183/2011-č.z.444/15
Titul nadobudnutia	Prevedenie GPč.33472602-21/11 pri zápise V-444/15 -č.z.523/15
Titul nadobudnutia	Z-1377/15-Rozhodnutie o urč.súp.číslo -č.z.595/15
Titul nadobudnutia	Prevedenie Gpč.36717568-1063/14 pri zápise V-246/15 -č.z.600/15
Titul nadobudnutia	R-176/15 Prevedenie GP č. 36717568-1002/2015 - č.z. 1284/15
Titul nadobudnutia	R-177/15 Prevedenie GP č. 36717568-1003/2015 - č.z. 1285/15
Titul nadobudnutia	R-178/15 Prevedenie GP č. 36717568-1004/2015 - č.z. 1286/15
Titul nadobudnutia	R-179/15 Prevedenie GP č. 36717568-1005/2015 - č.z. 1287/15
Titul nadobudnutia	R-181/15 Prevedenie GP č. 36717568-1007/2015 - č.z. 1289/15
Titul nadobudnutia	Prevedenie GPč.36717568-1013/2015 pri zápise V-3042/15 -č.z.1685/15
Titul nadobudnutia	R-513/15-Prevedenie GPč.33737398-05/2015 -č.z.1757/15
Titul nadobudnutia	R-515/15-Prevedenie GPč.46610910-71/2014 -č.z.2082/15
Titul nadobudnutia	R-514/15-Prevedenie Gpč.46610910-80/2014 -č.z.2083/15
Titul nadobudnutia	R-516/15-Prevedenie Gpč.46610910-81/2014-č.z.2084/15
Titul nadobudnutia	Prevedenie Gpč.33472602-56/15 -pri zápise V-4475/15 -č.z.2615/15
Titul nadobudnutia	Prevedenie GPč.36717568-1029/2015 pri zápise V-5420/15 -č.z.3048/15
Titul nadobudnutia	V-5777/15-Zmluva o zriadení vecného bremena,vklad povolený dňa 06.10.2015-č.z.3240/15
Titul nadobudnutia	R-1111/15-Prevedenie Gpč.36717568-1061/15 -č.z.3344/15

**Tituly nadobudnutia LV:**

Z 2533/93 DELIMITACNY PROTOKOL.

V 1298/93 ZAMENNA ZMLUVA.

Z 1600/93 delimitacia .

Z 1813/93

z 3169/93 delimitacia fin./93-b

Z 3343/93 NAJOM BUDOVY NA PARC.C.2298/59.

Z 253/94 PREHLASENIE NA PARC.C.44/63,64,65

HOSP.ZMLUVA NA PC.1920/2-5,1920/7-11,A 1920/13-15

Z 2175/94 DELIMITACIA PC.12/9

LIST VL.3727

Z 2311/94 DELIMITACIA C.FIN./93-DEL-B NA PC.3849

Z 35/95 DELIMITACIA C.MAJ.2127/94

V 190/95 KUPA NA PC.2568/2

V 189/95 ZAMENNA ZMLUVA NA PC.1936/265,1936/266

z 1561/95 pkn.vl.c.613,na pc,3426/3

Z 1801/95 ROZHODNUTIE ZP-4-18/2832/94

Z 2533/95 DELIMITACIA NA PC.3134/42,3134/3-4

Z 3930/95 DELT.PROT. NA PC.45-47

Z 3414/95 DELT.PROT.NA PKN.VL.C.1678

Z4538/95 DELIMITACIA NA PC.3464/546,3464/547

V 33363/95 KUPNA ZMLUVA NA PC.3120/6,/3,/18

Z 216/96 DELIMITACIA NA PC.44/78,44/80,48/4

Z 125/96 ROZHODNUTIE ZP.-4-1/27/2462/95 NA PC.2559

Z 1441/96 DELIMITACIA NA PC.60

Z 2767/96 PREHLASENIE NA BUD.PC.2390/1

Z 2887/96 PREHLASENIE/BUD.PC.139/1/

V 1132/96 ZAMENNA ZMLUVA,V 1134/96 DAROVACIA ZMLUVA,V 1133/96 DAROVACIA ZMLUVA

R-50/96 ROZHODNUTIE NA PC.1818

'Z 2885/96 PREHLASENIE'

Z 2886/96 PREHLASENIE NA PC.138/1

Z 2888/96 PREHLASENIE NA OBCHOD PC.141

**Z2972/96-DELIMITACIA**

list vl. 4448

Z 5605/96 PREVED.GP.C.32324642-57/96

Z 5649/96 ROZHODNUTIE C.170/96

Z DODATOK K DELIMITACII/ NA PC.494/1/

Z 6144/96 PREVED.GP.C.Cs-15/94

Z 6492/96 PREVEDENIE GP.32324642-217/96

V 4027/96 KUPNA ZMLUVA NA A 309-326

V 63/97 KUPA NA PC.12/17-12/19

Z 675/97-PREVEDENIE GP.32328435-80/95

Z 1306/97 PREVEDENIE GP.C.32324642-14/97

Z 2378/97 ZAPIS VLAST.PRAV.,PKN.VL.C.947/na A475-A480/

Z 1733/97 DELIMITACIA NA PC.56/1

Z 240/05 Rozhodnutie č.3/2005

Z 992/05 prevedenie geom plán č. 32324642-133/2004

V 636/05 Zámenná zmluva

V 1215/05 Kúpna zmluva

Z-2455/06-rozhodnutie o urč.s.č.

R-335/06-rozhodnutie PÚ č.D/2006/00307-4

R-335/06-rozhodnutie PÚ č.D/2006/00307-4

List vlastníctva č.6631

R-518/06-prevedenie GPč.32324642-140/2006

R 396/07 prevedenie GP č. 32324642-70/07,ZPM č 3750 E -vzč.1132

V 3830/07 Kúpna zmluva

V 3891/07 Kúpna zmluva,právoplatná dňa 30.7.2007 -vzč. 1409/07

V 3241/07 Kúpna zmluva ,právoplatná dňa 30.7.2007,Prevedenie GPč. 35021934-43/07 ,ZPM č. 3710 E -vzč.1419/07

V 3381/07 Kúpna zmluva,právoplatná dňa 2.8.2007,prevedenie GPč. 11852348-38/06 ,ZPM č. 3571 -vzč. 1433/07

Z-2943/07-prevedenie GPč.6/2006

Z 5210/08 Prevedenie GPč. 36610941-23/08-2087/08

**ČASŤ C: ĽARCHY**

Por.č.:

V 191/95 KUPA NA PC.2568/3

Vecné bremeno podľa § 22 a nasl. Zákona č.79/1957 Zb. o výrobe, rozvoje a spotrebe elektriny ( elektrizačný zákon ) v spojení s § 96 ods. 4 zákona č.251/2012 Z.z. o energetike a o zmene a doplnení niektorých zákonov v prospech spoločnosti Západoslovenská distribučná,a.s., IČO:36 361 518, so sídlom Čulenova 6, 816 47, Bratislava podľa geom .plánu č.45 961 581 -127/14 na pozemku registra E KN s parcelným číslom 318/15 , týkajúce sa elektroenergetického zariadenia: 2x22 kV linka č.433 na trase Rz Dunajská Streda -Rz Sládkovičovo a č.434 na trase Rz Dunajská Streda -TS30 -Z-2429/15 -č.z.1727/15

- 1 Zákaz nakladania s nehnuteľnosťou-bytovými priestormi vo výmere 88 m2 v obyt.dome,sč.1214/predajňa Papiernictva/zákaz scudzenia pre nájmu a zaťaženia ,okr.súd .Nc 373/99-P1-88/99
- 1 Záložné právo v prospech Štátneho fondu rozvoja bývania ,Bratislava 37,IČO:31749542 na obytný dom sč.2441 na parc.č.1919/121,V 1781/03.
- 1 Záložné právo v prospech Ministrestva výstavby a regionálneho rozvoja SR IČO: 31751067 so sídlom Špitálska 8, 816 44 Bratislava V 1544/05 na bytový dom - 87 b.j. na parcele číslo 1919/121 sč.2441- 661/05
- 1 Vecné bremeno-právo užívania v prospech ELBEVA ,a.s. IČO: 36252204 za účelom umiestnenia inžinierskych sietí slúžiacich pre obytný súbor Kertváros na parc.č. 3786/1,4033,1080 -V5793/05- ,R-424/06
- 1 Vecné bremeno zaťažujúce pozemok v k.ú. Dunajská Streda ,KN-C parc.č. 1940/1 zriadené v prospech pozemkov v k.ú. Dunajská Streda ,KN-C parc.č. 1942/5,1940/3 a 1934/5,spočívajúce v práve zriaďovania,uloženia,vedenia a výstavby kanalizačnej prípojky,na povrchu,nad a pod povrchom zaťaženého pozemku a s tým súvisiacich terénnych úprav ,úprav pôdy a jej porastu,práva vstupu osobami a vjazdu technickými zariadeniami a dopravnými prostriedkami na zaťažený pozemok za účelom prevádzkovania,užívania,údržby,výmeny,zmien a opráv alebo odstránenia kanalizačnej prípojky a práva užívania prípojky v rozsahu znázornenom na geo.pláne č. 360 56 189-185/2007 a v súlade so Zmluvou o zriadení vecného bremena zo dňa 11.12.2007,podľa V 237/08 -vzč.142/08
- 1 Vecné bremeno právo vstupu a prechodu cez pozemok parc.č.1919/85 ako peším sôsobom,tak aj dopravnými prostriedkami a stavebnými mechanizmami v prospech :VÁR-Elektro,s.r.o.,Pofná 891,IČO:31 449 816 -podľa V-3698/04 v.z.1544/04
- 1 List vlastníctva č.5636
- 1 Záložné právo na bytový dom 9 b.j. sociálne byty sč.5851 a na parc.č.3120/42 zast.plocha vo výmere 159 m2 v prospech Ministerstva výstavby a regionálneho rozvoja SR IČO: 31751067 so sídlom Prievozská 2/B, 825 25 Bratislava 26 V 8628/08- 2016/09
- 1 Záložné právo na pozemky:parc.č.3120/48 v prospech UniCredit Bank Slovakia a.s.,Šancová 1/A,813 33 Bratislava,IČO:00 681 709 podľa V-7917/08 v.z.2845/08
- 1 Záložné právo na stavbu -adm.budova so súp.číslo 50 na parc.č.2373/2, na pozemky : registra C KN parc.č.2373/1,parc.č.2373/2,parc.č.2373/3, parc.č.2373/4,parc.č.2374 v prospech Československej obchodnej banky,a.s.,so sídlom Michalská 18,815 63 Bratislava,IČO:36 854 140 podľa V-6179/10 v.z.285/11

- 1 Vecné bremeno právo užívania a vstupu,prechodu a prejazdu peši,motorovými a nemotorovými dopravnými prostriedkami,strojmi a mechanizmami cez pozemok registra C KN parc.č.3409/4 zast.plochy a nádvorí o výmere 14280 m2 v prospech SCHINDLER ESKALATORY,s.r.o.,IČO:36250783,Kračanská cesta 49,929 01 Dunajská Streda podľa V-2150/11 v.z.1323/11
- 1 Vklad vecného bremena spočívajúceho -v práve trvalého uloženia, užívania a údržby vodovodnej a kanalizačnej prípojky a za týmto účelom právo vstupu a vjazdu na pozemky registra C KN parcelné číslo 1894/11, zastavané plochy a nádvorí o výmere 3 m2 a parcelné číslo 1894/21 zastavané plochy a nádvorí o výmere 7 m2,
  - v práve trvalého uloženia, užívania a údržby prípojky vysokého napätia, a za týmto účelom právo vstupu a vjazdu na pozemky registra C KN parcelné číslo 1894/8, zastavané plochy a nádvorí o výmere 5 m2, parcelné číslo 1894/9, zastavané plochy a nádvorí o výmere 5 m2,parcelné číslo 1894/10, zastavané plochy a nádvorí o výmere 3 m2,
  - v práve trvalého uloženia, užívania a údržby distribučného STL plynovodu a prípojky, a za týmto účelom právo vstupu a vjazdu na pozemky registra C KN parcelné číslo 1894/7, zastavané plochy a nádvorí o výmere 88 m2, parcelné číslo 1894/9, zastavané plochy a nádvorí o výmere 5 m2, parcelné číslo 1894/12, zastavané plochy a nádvorí o výmere 61 m2, parcelné číslo 1894/16, zastavané plochy a nádvorí o výmere 4 m2, parcelné číslo 1894/19, zastavané plochy a nádvorí o výmere 164 m2,
  - v práve trvalého uloženia, užívania a údržby prípojky telekomunikačného vedenia, a za týmto účelom právo vstupu a vjazdu na pozemky registra C KN parcelné číslo 1894/15, zastavané plochy a nádvorí o výmere 31 m2, parcelné číslo 1894/16, zastavané plochy a nádvorí o výmere 4 m2, parcelné číslo 1894/17, zastavané plochy a nádvorí o výmere 2 m2,
  - v práve trvalého vybudovania, užívania a údržby stavby cestného telesa, a za týmto účelom právo vstupu, vjazdu, prechodu a prejazdu na pozemky registra C KN parcelné číslo 1915/224, ostatné plochy o výmere 1220 m2, registra C KN parcelné číslo 1915/364, ostatné plochy o výmere 280 m2 v prospech každodobého vlastníka pozemkov registra C KN parc.č.1915/184, 1915/340, 1915/363 podľa V-3797/11 v.z.1923/11
- 1 Vecné bremeno v zmysle § 10 a § 36 Zákona č.656/2004 Z.z. zákona o energetike v platnom znení k pozemku registra C KN parc.č.3733 o výmere 4 638 m2 právo vstupu na uvedený pozemok v rozsahu nevyhnutnom na výkon povolenej činnosti v súlade geom.plánom č.33/2011 z dôvodu obmedzenia vlastníckeho práva k pozemkom vybudovaním elektroenergetických zariadení distribučnej sústavy, v prospech vlastníka tohto elektroenergetického zariadenia,spoločnosť ZSE Distribúcia,a.s.,so sídlom Čulenova č.6,816 47 Bratislava -Z- 6111/11 v.z.93/12
- 1 Vecné bremeno v zmysle § 10 a § 36 Zákona č.656/2004 Z.z. zákona o energetike v platnom znení k pozemku registra C KN parc.č.266/3, parc.č.266/4, parc.č.266/1 právo vstupu na uvedený pozemok v rozsahu nevyhnutnom na výkon povolenej činnosti v súlade geom.plánom č.146/2011 z dôvodu obmedzenia vlastníckeho práva k pozemkom vybudovaním elektroenergetických zariadení distribučnej sústavy, v prospech vlastníka tohto elektroenergetického zariadenia,spoločnosť ZSE Distribúcia,a.s.,so sídlom Čulenova č.6,816 47 Bratislava -Z-7350/11 v.z.186/12
- 1 Vecné bremeno právo užívania a právo vstupu,prechodu a prejazdu peši,motorovými a nemotorovými dopravnými prostriedkami,strojmi a mechanizmami cez pozemok registra C KN parc.č.3409/1, parc.č.3409/4, parc.č.3409/5, parc.č.3409/6 v prospech Werthelm,s.r.o.,IČO:00683990, Kračanská cesta 49, 929 01 ,Dunajská Streda podľa V-6910/12 -2977/12
- 1 Vklad vecného bremena spočívajúceho v práve užívania a v práve vstupu,prechodu a prejazdu peši ,motorovými a nemotorovými dopravnými prostriedkami,strojmi a mechanizmami cez pozemky parcely registra C KN parc.č.3409/1, parc.č.3409/5, parc.č.3409/6 v prospech SCHINDLER ESKALATORY,s.r.o.IČO: 36250783,Viedenská cesta 1,929 01 Dunajská Streda podľa V-7056/12 -3039/12
- 1 Vecné bremeno spočívajúceho v práve uloženia, vedenia a výstavby splaškovej kanalizácie pod povrchom zaťaženého pozemku a s tým súvisiacich terénnych úprav, úprav pôdy a jej porastu, v práve vstupu a prechodu osobami a vjazdu a prejazdu technickými zariadeniami a dopravnými prostriedkami cez pozemok registra C KN parc.č.1940/32 za účelom prevádzkovania, užívania, údržby, výmeny, opráv a odstránenia splaškovej kanalizácie v prospech DRON-Nehnutelnosti,s.r.o.,Budovateľská 56777/A,929 01 Dunajská Streda, IČO:36 242 136 v rozsahu celej dĺžky a šírky zaťaženého pozemku podľa V-5351/13 -č.z.2757/13
- 1 Vecné bremeno práve zriadenia, uloženia, užívania, prevádzkovania, údržby, opravy, rekonštrukcie, modernizácie a vykonania ekejkoľvek inej stavebnej úpravy elektroenergetickej stavby na časť poz. parc.č. 1919/85 zast. pl. o vým 695 m2, parc.č. 1919/88 zast. pl. o vým 4578 m2, parc.č. 1919/107 zast. pl o vým. 669 m2, v rozsahu vyznačenom v geom. pláne č. 35/2013; vstupu, prechodu a prejazdu peši, motorovými a nemotorovými dopravnými prostriedkami, strojmi a mechanizmami na celú zaťaženú nehnuteľnosť v prospech Západoslovenská distribučná, a.s., IČO: 36361518, Čulenova 6, 816 47 Bratislava, V 521/14 -č.z.613/14
- 1 Vklad vecného bremena spočívajúceho v práve trvalého uloženia,užívania a údržby vodovodnej a kanalizačnej prípojky, a za týmto účelom v práve vstupu a vjazdu k pozemkom registra C KN parc.č.1915/506,ostatná plocha o výmere 25 m2 v prospech každodobého vlastníka pozemkov registra C KN parc.č.1915/493, 1915/494,1915/500 podľa V-7387/14 -č.z.3773/14
- 1 Vecné bremeno podľa § 22 a nasl. Zákona č.79/1957 Zb. o výrobe, rozvoje a spotrebe elektriny ( elektrizačný zákon ) v spojení s § 96 ods. 4 zákona č.251/2012 Z.z. o energetike a o zmene a doplnení niektorých zákonov v prospech spoločnosti Západoslovenská distribučná,a.s., IČO:36 361 518, so sídlom Čulenova 6, 816 47 Bratislava podľa geometrického plánu č.45 961 581 -129/14 na pozemku registra E KN s parcelným číslom 1791 týkajúce sa elektroenergetického zariadenia: 2x22 kV VN linka č.433 na trase Rz Dunajská Streda -Rz Sládkovičovo a č.434 na trase Rz Dunajská Streda -TS 30 -Z-9668/14 -č.z.177/15
- 1 Vecné bremeno ' IN REM ' právo prechodu a prejazdu cez celý pozemok registra C KN parc.č.1620/54, ost.plocha o výmere 1195 m2 v prospech každodobého vlastníka pozemkov registra C KN parc.č.1620/51 a 1620/52 podľa V-5777/15 -č.z.3240/15



**Iné údaje:**

**DOM NA PARC.C.2774/2 NIE JE VLAST.USPOR.**

**LIST VL.3496**

**LIST VL. 3561**

**LIST VL.589**

**LIST VL.3251**

**LIST VL.3673**

**LIST VL.3157**

**LV-3719**

**LIST VL.3559**

**LIST VL.3805**

**LIST VL.3431-**

**LIST VL.3914**

**LIST VL.3966**

**LIST VL.3972**

**LIST VL.3973**

**LIST VL. 3977**

**LIST VL. 3992**

**LIST VL. 3995**

**LIST VL. 4129**

**LIST VL.C.3564,3572,3568,3577**

**LIST VL. 4175**

**LIST VL. 4183**

**LIST VL. 45**

**Z 4067/95 KMITANCIA NA ZAL.PRAV.C.05/210/94**

**LIST VL.4222**

**LIST VLASTNICTVA C 4224**

**LIST VL. 4241**

**LIST VL. 3218**

**LIST VL. 1320**

**LIST VL. 4363**

**LIST VL.C.4416**

**LIST VL. 4420**

**Z3744/96-URCENIE SUPISNEHO CISLA C.70/1996-1059/96**

**Z4522/96-PREVEDENIE G.P. C.32328435-99/1996-1100/96**

**LIST VLASTNICTVA C. 4440-1102/96**

**LIST VLASTNICTVA C.4441-1103/96**

**Z4209/96-PREVEDENIE GEOM.PLANU**

**LIST VLASTNICTVA C.4442**

**LIST VL. 4460**

**LIST VL. 4352**

**LIST VL. 4565**

**LIST VLASTNICTVA C.4573**

**LIST VL. 4631**

**LIST VL. 4657- 372/97**

**LIST VLASTNICTVA C.4687**

**LV VL. 4694**

**LIST VL. 4698**

**LIST VL. 4744**

**LIST VL. 4755**

**LIST VL. 4762**

**LIST VL. 1**

**LIST VL. 4837**

**List vl. 4858**

**List vl. 4872**

**List vl.4923**

**List vl. 5019**

**List vl. 5026**

**Z4911/98-prevedenie gp. č. 32324642-187/98**

**1 List vl.5108**

**1 List vl. 5173**

**1 List vl. 5110**

**1 List.vl.3234**

**1 List vl. 5206**

**1 List vl. 5211**

- 1 V 1384/99 Kúpna zmluva
- 1 List vl.5253
- 1 List vl. 4667
- 1 List vl. 3775,3670,3785,1323,3627,3652,3599,3638,3651,4318,5001,4800,5024,4617,
- 1 List vl. 5305
- 1 List vl. 1421
- 1 List vl. 1421
- 1 List vl.č.5423 (na parc.č.1920/515-517)
- 1 List vl. 1421
- 1 List vl. 4255
- 1 List vl. 5850
- 1 List vl. 5877
- 1 List vl. 5890
- 1 List vl. 5790
- 1 List vl. 5894
- 1 List vl. 5754
- 1 List vl. 5389
- 1 List vl. 5993
- 1 List vl. 2919
- 1 list vl.3113
- 1 List vl. 3343
- 1 List vl. 6057
- 1 P1-198/02 predbežné opatrenia na súd, zdržať sa konania ,smerujúceho k podaniu návrhu na vklad vlastníckého práva k nehnuteľnostiam,zakazuje akýmkoľvek spôsobom nakladať s nehnuteľnosťami,najmä akýmkoľvek spôsobom predmetné nehnuteľnosti zaťažiť,zriadiť vecné práva k cudzej veci a vykonať úkony smerujúce k zastaveniu predmetných nehnuteľností a to parcela č.44/116,44/118.
- 1 List vl.6139
- 1 list vl. 6148
- 1 List vl. 2450
- 1 List vl. 4751
- 1 List vl. 6278
- 1 List vl. 5027
- 1 LIST VL. 6435
- 1 List vl. 6530
- 1 List vl. 6576
- 1 List vl. 6614
- 1 Nájomná zmluva v prospech : Trnavský samosprávny kraj, Starohájska 10, 917 01 Trnava, IČO:37 836 901 zo dňa 26.03.2014 na dobu určitú ,a to na 15 rokov na pozemky registra C KN parc.č.2423 -zast.pl. o výmere 227m2, 2424/1- zast.pl. o výmere 1776m2, 2424/2- zast.pl. o výmere 458m2, 2426- zast.pl. o výmere 13m2, -N-32/14 - č.z.958/14

**Poznámka:**  
Bez zápisu.

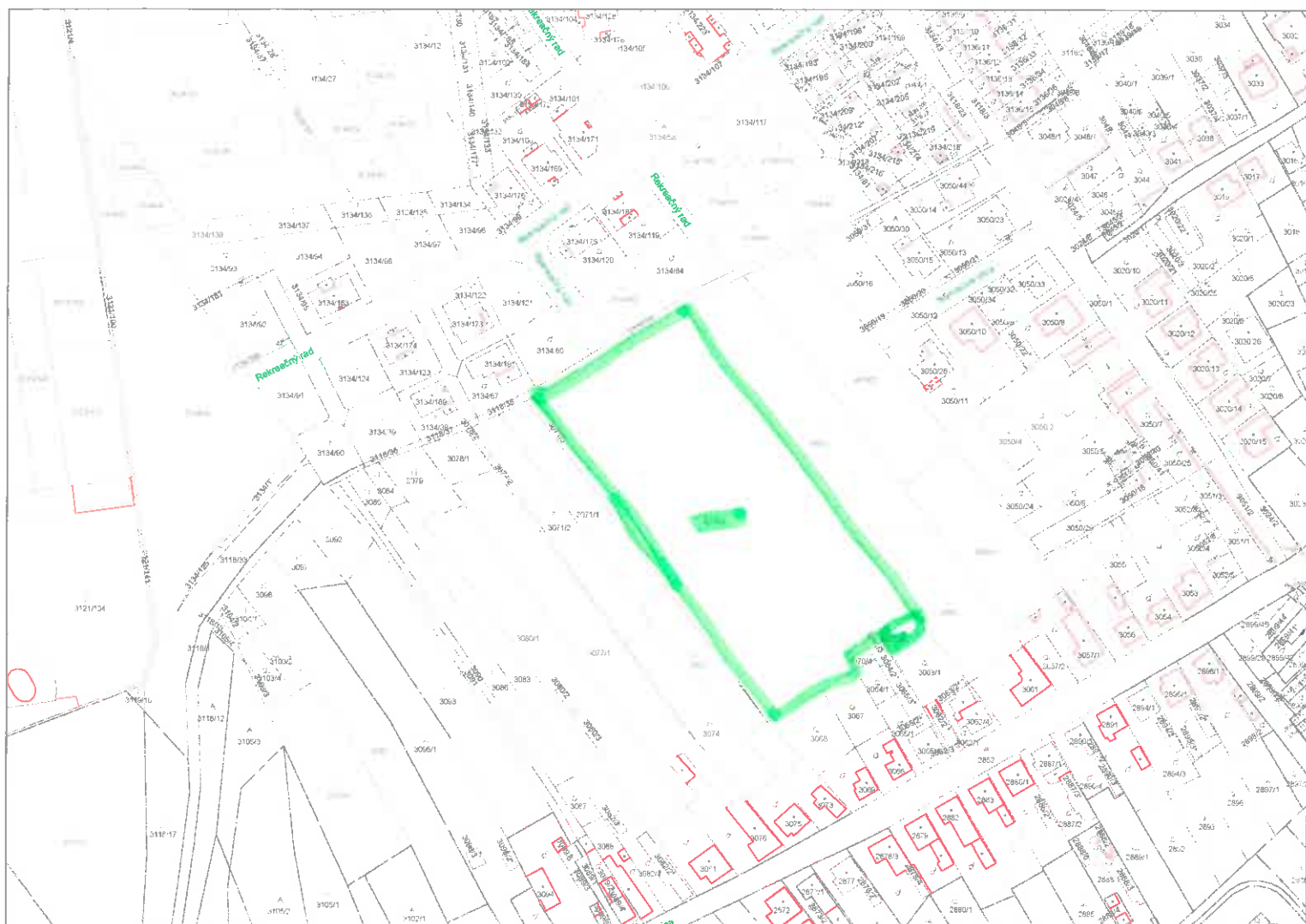
*Vysvetlenie: údaje v ČASTI C:ĎARCHY bez uvedenia parcelného čísla alebo poradového čísla vlastníka alebo inej oprávnenej osoby sa týkajú všetkých nehnuteľností a všetkých vlastníkov a iných oprávnených osôb na liste vlastníctva.*

# Informatívna kópia z mapy

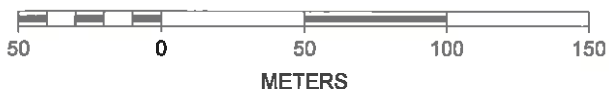
Vytvorené cez katastrálny portál

Okres: Dunajská Streda  
Obec: DUNAJSKÁ STREDA  
Katastrálne územie: Dunajská Streda

18. decembra 2015 15:09



SCALE 1 : 2 644



# Informatívna kópia z mapy

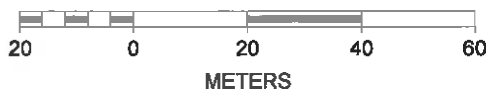
Vytvorené cez katastrálny portál

Okres: Dunajská Streda  
Obec: DUNAJSKÁ STREDA  
Katastrálne územie: Dunajská Streda

18. decembra 2015 15:07



SCALE 1 : 1 322





Úrad geodézie, kartografie a katastra Slovenskej republiky  
**VÝPIS Z KATASTRA NEHNUTEĽNOSTÍ**

Okres: Dunajská Streda

Vytvorené cez katastrálny portál

Obec: DUNAJSKÁ STREDA

Dátum vyhotovenia 18.12.2015

Katastrálne územie: Dunajská Streda

Čas vyhotovenia: 15:00:08

**ČIASTOČNÝ VÝPIS Z LISTU VLASTNÍCTVA č. 5441**

ČASŤ A: MAJETKOVÁ PODSTATA

**PARCELY registra "C" evidované na katastrálnej mape**

Parcelné číslo	Výmera v m2	Druh pozemku	Spôsob využ. p.	Umiest. pozemku	Právny vzťah	Druh ch.n.
3071/ 3	281	Orná pôda	1	1		, 501

Legenda:

Spôsob využívania pozemku:

1 - Pozemok využívaný pre rastlinnú výrobu, na ktorom sa pestujú obilniny, okopaniny, krmoviny, technické plodiny, zelenina a iné poľnohospodárske plodiny alebo pozemok dočasne nevyužívaný pre rastlinnú výrobu

Druh chránenej nehnuteľnosti:

501 - Chránená vodohospodárska oblasť

Umiestnenie pozemku:

1 - Pozemok je umiestnený v zastavanom území obce

Ostatné parcely nevyžiadané

ČASŤ B: VLASTNÍCI A INÉ OPRÁVNENÉ OSOBY

Por. číslo Priezvisko, meno (názov), rodné priezvisko, dátum narodenia, rodné číslo (IČO) a Spoluvlastnícky podiel miesto trvalého pobytu (sídlo) vlastníka

Účastník právneho vzťahu:

Vlastník

1 Mesto Dunajská Streda, Hlavná 50/16, Dunajská Streda, PSČ 929 01, SR

1 / 1

IČO:

Titul nadobudnutia	Výkup podľa GP č. 761-0053-9 VZ 2/82
Titul nadobudnutia	PKV 1829,65,3-9999,41,963,374,1-323,1-613,1053,1-9999,342,640,690,860,478,928,394,1788,1085,1576,1260,712,1678,268,1516,693,1140
Titul nadobudnutia	Z-1429/00 Rozhodnutie OÚKO 3/00 ROEP
Titul nadobudnutia	V 2138/00 Kúpna a zámenná zmluva
Titul nadobudnutia	Z-5449/00 prehlásenie
Titul nadobudnutia	Z-2713/01 Zápis údajov do KN
Titul nadobudnutia	Z-236/02 listina o určení č.13/2002
Titul nadobudnutia	Z-734/02 prevedenie geom.plán č.33737398-4/2002
Titul nadobudnutia	Z-2485/02 Zápis
Titul nadobudnutia	Z-2484/02 zápis
Titul nadobudnutia	Z-2765/02 oprava zápisu
Titul nadobudnutia	Z-3669/02 zápis
Titul nadobudnutia	V-1388/02-Kúpna zmluva
Titul nadobudnutia	R 196/06 Prevedenie geom.plán č. 35021934-023/2006
Titul nadobudnutia	Z 3759/06 prevedenie geom.plán č. 11852348-42/2006
Titul nadobudnutia	R 586/06 prevedenie geom.plán č. 53/2006
Titul nadobudnutia	R 594/06 prev.geom.plán č. 32324642-154/2006
Titul nadobudnutia	R 732/06 geom.plán . 32324642-166/2006
Titul nadobudnutia	V 5710/06 Zámenná zmluva právoplatná dňa 29.01.2007
Titul nadobudnutia	R 172/07 prevedenie geom.plán č. 32324642-021/2007
Titul nadobudnutia	R 174/07 prevedenie geom.plán č. 32324642-022/2006
Titul nadobudnutia	R -175/07 prevedenie geom.plán č. 32324642-023/2007
Titul nadobudnutia	V-2148/07-kúpna zmluva,právopl.dňa 08.06.2007
Titul nadobudnutia	Z-3336/07-rozhodnutie o urč.súp.číslo
Titul nadobudnutia	R-633/07-prevedenie GPč.579/07
Titul nadobudnutia	R-791/07-Prevedenie GPč.32324642-131/2007
Titul nadobudnutia	R-792/07-Prevedenie Gp.č-32324642-179/2007
Titul nadobudnutia	Prevedenie GP č. 139/08-R537/08
Titul nadobudnutia	R-977/08-prevedenie GPč.32324642-144/2008

Por. číslo Priezvisko, meno (názov), rodné priezvisko, dátum narodenia, rodné číslo (IČO) a Spoluvlastnícky podiel miesto trvalého pobytu (sídlo) vlastníka

IČO :

Titul nadobudnutia	V-7194/08-Zámenná zmluva právopł.dňa 24.11.2008,prevedenie GPč.32324642-135/2008
Titul nadobudnutia	R-1528/08-Prevedenie GPč.129/2008
Titul nadobudnutia	R-1673/08-Prevedenie GPč.3502/934-202/2008
Titul nadobudnutia	R-1674/08-Prevedenie GPč.3502/934-201/2008
Titul nadobudnutia	R-215/08-prevedenie GPč.32324642-074/2006
Titul nadobudnutia	R-19/09-Prevedenie GPč.3502/934-203/2008
Titul nadobudnutia	R-20/09-Prevedenie GPč.35021934-204/2008
Titul nadobudnutia	R-21/09-Prevedenie GPč.3502/934-205/2008
Titul nadobudnutia	R-22/09-Prevedenie GPč.3502934-219/2008
Titul nadobudnutia	R-23/09-Prevedenie GPč.3502/934-227/2008
Titul nadobudnutia	R-207/09-Prevedenie GPč.32324642-316/2008
Titul nadobudnutia	R-205/09-Prevedenie GPč.32324642-314/2008
Titul nadobudnutia	R-473/09-Prevedenie GPč.35021934-25/09
Titul nadobudnutia	R-475/09-Prevedenie GPč.32324642-130/2007
Titul nadobudnutia	Zámenná zmluva podľa V-2452/09 zo dňa 15.7.2009
Titul nadobudnutia	V-3059/09-Kúpna zmluva právopł.dňa 06.08.2009
Titul nadobudnutia	Prevedenie GP č. 32324642-101/2009 zo dňa 19.6.2009, R-667/09
Titul nadobudnutia	R-669/09-Prevedenie GPč.33472602-84/09
Titul nadobudnutia	R 1193/09 prevedenie geom.pl.č.32324642-128/09 - pol.2119/09
Titul nadobudnutia	R-142/10-prevedenie GPč.32324642-020/2010
Titul nadobudnutia	Prevedenie Gpč.32324642-063/2010 pri zápise V-3429/10 v.z.1753/10
Titul nadobudnutia	R-554/11 Prevedenie GP č. 36717568-315/10 - 2566/11
Titul nadobudnutia	V-5320/11-Zámenná zmluva právopł.dňa 28.11.2011, prevedenie GPč.32324642-070/2011
Titul nadobudnutia	Prevedenie GPč.360/2011 pri zápise Z-7903/11 v.z.2699/11
Titul nadobudnutia	X-250/11 Katastrálne konanie - 367/12
Titul nadobudnutia	R-210/12 prevedenie GP č. 32324642-023/2012 - 568/12
Titul nadobudnutia	Prevedenie GPč.32324642-009/2011 pri zápise V-1147/12 v.z.866/12
Titul nadobudnutia	R-443/12-Prevedenie GPč.46610910-04/2012
Titul nadobudnutia	Prevedenie GPč.36 717 568 -154/2011 pri zápise V-1825/12 v.z.1158/12
Titul nadobudnutia	R 67/13 Prevedenie GP č.18024335-176/2012- č.z.172/13
Titul nadobudnutia	V-7236/12-Zmluva o zriadení vecného bremena,vklad pvoolený dňa 17.01.2013,prev.GPč.36717568-368/12
Titul nadobudnutia	Prevedenie GPč.46610910-16/2012 pri zápise V-143/13 -221/13
Titul nadobudnutia	Prevedenie GPč.30079900-61/2012 pri zápise Z-7847/12 -306/13
Titul nadobudnutia	V-7261/12-Zmluva o zriadení vecného bremena,vklad povolený dňa 04.02.2013
Titul nadobudnutia	Prevedenie Gpč.36717568-1007/2013 pri zápise Z-1908/13 -č.z.1098/13
Titul nadobudnutia	Prevedenie Gpč.36717568-1014/2013 pri zápise V-2761/13 -č.z.1651/13
Titul nadobudnutia	Prevedenie Gpč.31321704/246-55/2013 pri zápise Z-5500/13 -č.z.2165/13
Titul nadobudnutia	R-914/13-Prevedenie Gpč.46610910-88/2013
Titul nadobudnutia	V-5351/13-Zmluva o zriadení vecného bremena,vklad povolený dňa 15.10.2013,prev.Gpč.46610910-061/2012
Titul nadobudnutia	R-1203/13-Rozhodnutie OPÚ č. D/2009/01106-3
Titul nadobudnutia	Z-3295/14-Zápis vecného bremena podľa elektrizačného zákona
Titul nadobudnutia	R-914/14-Prevedenie Gpč.33472602-69/2014 -č.z.3166/14
Titul nadobudnutia	Prevedenie Gpč.35021934-166/2014 pri zápise V-7194/14 -č.z.3617/14
Titul nadobudnutia	V-7387/14-Zmluva o zriadení vecného bremena,vklad povolený dňa 11.11.2014 , prev.Gpč.36717568-1053/2014 -č.z.3773/14
Titul nadobudnutia	Prevedenie Gpč.46610910-11/2014 - R-1145/14 -č.z.4170/14
Titul nadobudnutia	R-1146/14-Prevedenie Gpč.36717568-1059/2013-č.z.4171/14
Titul nadobudnutia	R-1143/14-Prevedenie Gpč.36717568-1062/2013 -č.z.4190/14
Titul nadobudnutia	R-1141/14-prevedenie Gpč.36717568-1060/13 -č.z.4191/14
Titul nadobudnutia	R-1384/14-Prevedenie GPč.36717568-1070/2014 -č.z.434/15
Titul nadobudnutia	R-1385/14-prevedenie GPč.32328435-181/13 -č.z.443/15
Titul nadobudnutia	R-180/15 Prevedenie GP č. 36717568-1002/2015 - č.z. 1288/15

Tituly nadobudnutia LV:

R 396/07 prevedenie GP č 32324642-70/07 ,ZPM č 3750 -vzč 1132/07

Vecné bremeno podľa § 22 a nasl. Zákona č.79/1957 Zb. o výrobe, rozvode a spotrebe elektriny ( elektrizačný zákon ) v spojení s § 96 ods. 4 zákona č.251/2012 Z.z. o energetike a o zmene a doplnení niektorých zákonov v prospech spoločnosti Západoslovenská distribučná,a.s., IČO:36 361 518, so sídlom Čulenova 6, 816 47, Bratislava podľa geom .plánu č.45 961 581 -124/14 na pozemku registra E KN s parcelným číslom 147/2 , týkajúce sa elektroenergetického zariadenia: 2x22 kV linka č.433 na trase Rz Dunajská Streda -Rz Sládkovičovo a č.434 na trase Rz Dunajská Streda -TS30 -Z-2426/15 -č.z.1725/15

- 1 Vklad vecného bremena spočívajúceho -v práve trvalého uloženia, užívania a údržby vodovodnej a kanalizačnej prípojky a za týmto účelom právo vstupu a vjazdu na pozemky registra C KN parcelné číslo 1894/11, zastavané plochy a nádvoria o výmere 3 m2 a parcelné číslo 1894/21 zastavané plochy a nádvoria o výmere 7 m2,
  - v práve trvalého uloženia, užívania a údržby prípojky vysokého napätia, a za týmto účelom právo vstupu a vjazdu na pozemky registra C KN parcelné číslo 1894/8, zastavané plochy a nádvoria o výmere 5 m2, parcelné číslo 1894/9, zastavané plochy a nádvoria o výmere 5 m2,parcelné číslo 1894/10, zastavané plochy a nádvoria o výmere 3 m2,
  - v práve trvalého uloženia, užívania a údržby distribučného STL plynovodu a prípojky, a za týmto účelom právo vstupu a vjazdu na pozemky registra C KN parcelné číslo 1894/7, zastavané plochy a nádvoria o výmere 88 m2, parcelné číslo 1894/9, zastavané plochy a nádvoria o výmere 5 m2, parcelné číslo 1894/12, zastavané plochy a nádvoria o výmere 61 m2, parcelné číslo 1894/16, zastavané plochy a nádvoria o výmere 4 m2, parcelné číslo 1894/19, zastavané plochy a nádvoria o výmere 164 m2,
  - v práve trvalého uloženia, užívania a údržby prípojky telekomunikačného vedenia, a za týmto účelom právo vstupu a vjazdu na pozemky registra C KN parcelné číslo 1894/15, zastavané plochy a nádvoria o výmere 31 m2, parcelné číslo 1894/16, zastavané plochy a nádvoria o výmere 4 m2, parcelné číslo 1894/17, zastavané plochy a nádvoria o výmere 2 m2,
  - v práve trvalého vybudovania, užívania a údržby stavby cestného telesa, a za týmto účelom právo vstupu, vjazdu, prechodu a prejazdu na pozemky registra C KN parcelné číslo 1915/224, ostatné plochy o výmere 1220 m2, registra C KN parcelné číslo 1915/364, ostatné plochy o výmere 280 m2 v prospech každodobého vlastníka pozemkov registra C KN parc.č.1915/184, 1915/340, 1915/363 podľa V-3797/11 v.z.1923/11
- 1 Vklad vecného bremena spočívajúceho v práve trvalého užívania a údržby vodnej stavby ' Kanalizačná a vodovodná prípojka, dažďová kanalizácia a ORL ' a za týmto účelom právo vstupu, vjazdu, prechodu a prejazdu cez pozemky registra C KN parc.č.1893/4 a parc.č.2430/13 v prospech každodobého vlastníka pozemky registra C KN parc.č.2421/2 podľa V-7236/12 -200/13
- 1 Vklad vecného bremena spočívajúceho v práve zriadenia a uloženia elektroenergetickej stavby a vstup, prechod a prejazd peši, motorovými a nemotorovými dopravnými prostriedkami, strojmi a mechanizmami za tým účelom oprávneným a ním povereným osobám, užívanie, prevádzkovanie, údržbu, opravy, úpravy, rekonštrukcie, modernizácie a akékoľvek iné stavebné úpravy elektroenergetickej stavby a jej odstránenie a vstup, prechod a prejazd peši, motorovými a nemotorovými dopravnými prostriedkami, strojmi a mechanizmami za tým účelom oprávneným a ním povereným osobám cez parc.č.98/3 v prospech ZSE Distribúcia,a.s., IČO:36361518 podľa V-7261/12 -388/13
- 1 Vecné bremeno spočívajúceho v práve uloženia, vedenia a výstavby splaškovej kanalizácie pod povrchom zaťaženého pozemku a s tým súvisiacich terénnych úprav, úprav pôdy a jej porastu, v práve vstupu a prechodu osobami a vjazdu a prejazdu technickými zariadeniami a dopravnými prostriedkami cez pozemok registra C KN parc.č.1940/33 za účelom prevádzkovania, užívania, údržby, výmeny, opráv a odstránenia splaškovej kanalizácie v prospech DRON-Nehuteľnosti,s.r.o.,Budovateľská 5677/7A,929 01 Dunajská Streda, IČO:36 242 136 v rozsahu celej dĺžky a šírky zaťaženého pozemku podľa V-5351/13 -č.z.2757/13
- 1 Vecné bremeno podľa § 22 a nasl.Zákona č. 79/1957 Zb. o výrobe,rozvode a spotrebe elektriny ( elektrizačný zákon ) v spojení s § 96 ods. 4 zákona č.251/2012 Z.z. o energetike a o zmene a doplnení niektorých zákonov v prospech spoločnosti Západoslovenská distribučná,a.s.,IČO:36 361 518, so sídlom Čulenova 6,816 47 Bratislava podľa geometrického plánu č.45 961 581 -27/14 na pozemku s parcelným číslom registra E KN parc.č.147/2 týkajúceho sa elektroenergetického zariadenia:1x22kV VN linka č.453 na trase Rz Dunajská Streda -Rz Veľký Meder -Z-3295/14 -č.z.1606/14
- 1 Vklad vecného bremena spočívajúceho v práve trvalého uloženia,užívania a údržby vodovodnej a kanalizačnej prípojky, a za týmto účelom v práve vstupu a vjazdu k pozemkom registra C KN parc.č.1894/21, 1894/38, 1894/39, 1894/19 v prospech každodobého vlastníka pozemkov registra C KN parc.č.1915/493, 1915/494,1915/500 podľa V-7387/14 -č.z.3773/14
- 1 Vklad vecného bremena spočívajúceho v práve trvalého uloženia, užívania a údržby STL distribučného plynovodu a prípojky, a za týmto účelom v práve vstupu a vjazdu k pozemkom registra C KN 1894/35 v prospech každodobého vlastníka pozemkov registra C KN parc.č.1915/493, 1915/494, 1915/500 podľa V-7387/14 -č.z.3773/14

Iné údaje:

- 1 List vl. 1421
- 1 List vl. 5754
- 1 List vl. 4290
- 1 List vl. 5226
- 1 List vl.5987



- 1 List vl. 5939
- 1 List vl. 5943
- 1 List vl. 6033,4255
- 1 List vl. 6083
- 1 List vl. 4760
- 1 List vl. 6139
- 1 List vl. 6174
- 1 List vl. 6709

**Poznámka:**  
Bez zápisu.

*Vysvetlenie: údaje v ČASTI C: ĎARCHY bez uvedenia parcelného čísla alebo poradového čísla vlastníka alebo inej oprávnenej osoby sa týkajú všetkých nehnuteľností a všetkých vlastníkov a iných oprávnených osôb na liste vlastníctva.*

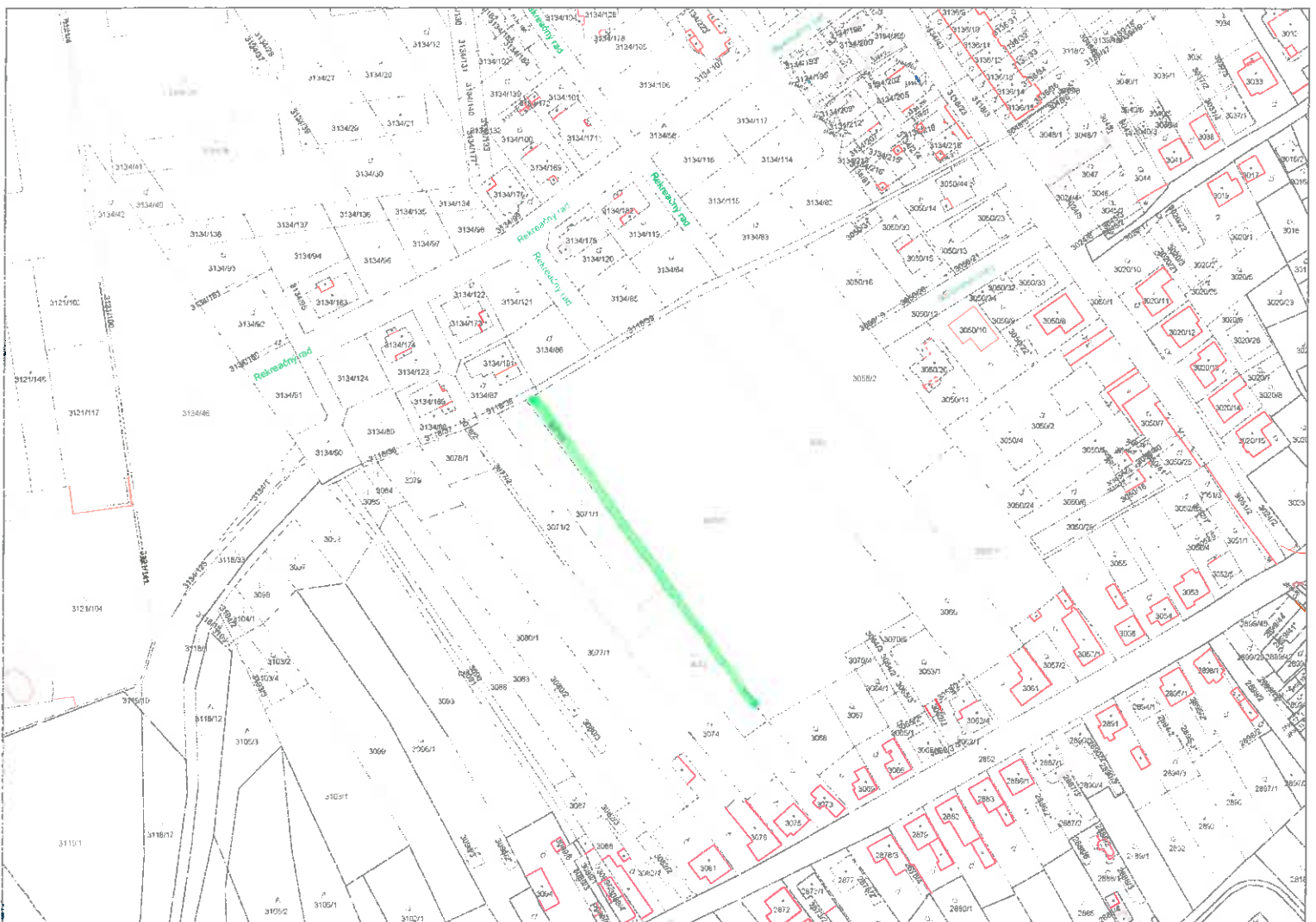
Úrad geodézie, kartografie a katastra Slovenskej republiky

# Informatívna kópia z mapy

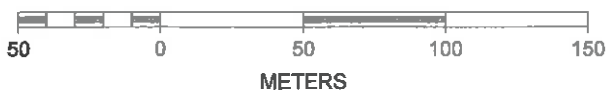
Vytvorené cez katastrálny portál

Okres: Dunajská Streda  
Obec: DUNAJSKÁ STREDA  
Katastrálne územie: Dunajská Streda

18. decembra 2015 15:09



SCALE 1 : 2 644



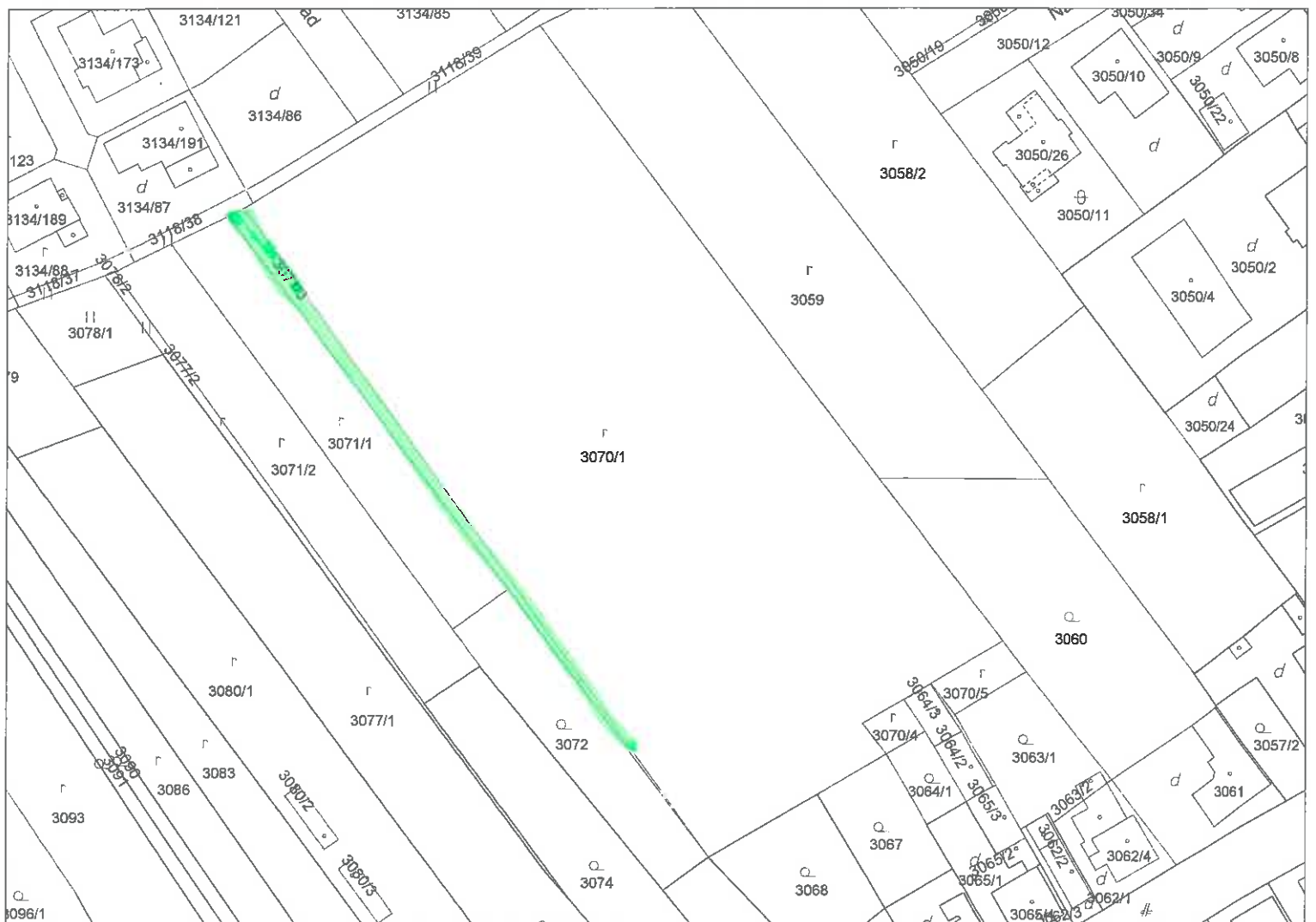
Úrad geodézie, kartografie a katastra Slovenskej republiky

# Informatívna kópia z mapy

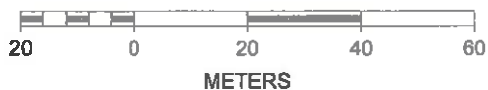
Vytvorené cez katastrálny portál

Okres: Dunajská Streda  
Obec: DUNAJSKÁ STREDA  
Katastrálne územie: Dunajská Streda

18. decembra 2015 15:07



SCALE 1 : 1 322





Rekrečný zc

Rekrečný rod

351 390,00
4 050,00
8 430,00
<b>363 870,00</b>

34 772,85
10 602,90
9 714,60
30 435,75
39 716,46
52 240,50
7 966,50
19 352,25
17 131,50
28 059,00
<b>249 992,31</b>

363 870,00
249 992,31
<b>113 877,69</b>

## ZNALECKÝ POSUDOK



**vo veci :** odhad všeobecnej hodnoty – pozemkov na parcelách č. 335 a 336 v katastrálnom území Dunajská Streda v meste Dunajská Streda

**Zadávatel znaleckého posudku:** Ing. Mészáros Štefan  
929 01 kútniky-Blažov

**Účel znaleckého posudku :** odhad všeobecnej hodnoty nehnuteľností ako podklad k právnemu úkonu - prevod nehnuteľností a k napísaniu kúpnopredajnej zmluvy

Znalecký posudok obsahuje 14 strán včítane krycieho listu, a odovzdáva sa v troch vyhotoveniach objednávateľovi

v Topoľníkoch dňa 18.decembra 2015

**III. ZÁVER****1. VŠEOBECNÁ HODNOTA****Rekapitulácia:****Pozemky:**

Všeobecná hodnota metódou polohovej diferenciacie spoluvlast. podielu: **20 317,50 €**

Ako vhodná metóda na stanovenie VŠH pozemkov bola použitá metóda polohovej diferenciacie

**2. REKAPITULÁCIA VŠEOBECNEJ HODNOTY**

Názov	Všeobecná hodnota celej časti [€]	Spoluvl. podiel	Všeobecná hodnota spoluvlastníckeho podielu [€]
<b>Stavby</b>			
<b>Pozemky</b>			
pozemok na parc. č. 335 (871,11 m <sup>2</sup> )	13 632,30	7/9	10 602,90
pozemok na parc. č. 336 (799,56 m <sup>2</sup> )	12 490,20	7/9	9 714,60
<b>Spolu pozemky (1 670,67 m<sup>2</sup>)</b>			<b>20 317,50</b>
<b>Spolu VŠH</b>			<b>20 317,50</b>
<b>Zaokrúhlená VŠH spolu</b>			<b>20 300,00</b>

Všeobecná hodnota stavieb a pozemkov je spolu: **20 300,00 €**

Slovom: **Dvadsaťtisícristo Eur**

**3. MIMORIADNE RIZIKÁ : neboli zistené**

v Topoľníkoch dňa 18. decembra 2015

*Ing. Jolán Németh*

**IV. PRÍLOHY**

- Čiastočný výpis z listu vlastníctva č. 4930
- Kópia z katastrálnej mapy
- Fotodokumentácia
- Osvedčenie č. 097/04

## ZNALECKÝ POSUDOK



**vo veci :** odhad všeobecnej hodnoty – pozemku na parcele č. 333 v katastrálnom území Dunajská Streda v meste Dunajská Streda

**Zadávateľ znaleckého posudku:** Ing. Mészáros Štefan  
929 01 Kútники-Blažov

**Účel znaleckého posudku :** odhad všeobecnej hodnoty nehnuteľností ako podklad k právnomu úkonu - prevod nehnuteľností a k napísaniu kúpnopredajnej zmluvy

Znalecký posudok obsahuje 15 strán včítane krycieho listu, a odovzdáva sa v troch vyhotoveniach objednávateľovi

v Topoľníkoch dňa 18.decembra 2015



**III. ZÁVER****1. VŠEOBECNÁ HODNOTA****Rekapitulácia:****Pozemky:**Všeobecná hodnota metódou polohovej diferenciacie: **30 435,75 €**

Ako vhodná metóda na stanovenie VŠH pozemkov bola použitá metóda polohovej diferenciacie

**2. REKAPITULÁCIA VŠEOBECNEJ HODNOTY**

Názov	Všeobecná hodnota [€]
<b>Stavby</b>	
<b>Pozemky</b>	
pozemok na parc. č. 333 (2 505 m <sup>2</sup> )	30 435,75
<b>Spolu VŠH</b>	<b>30 435,75</b>
<b>Zaokrúhlená VŠH spolu</b>	<b>30 400,00</b>

Všeobecná hodnota stavieb a pozemkov je spolu: **30 400,00 €**Slovom: **Tridsaťtisícštyristo Eur****3. MIMORIADNE RIZIKÁ:** neboli zistené

v Topoľníkoch dňa 18. decembra 2015

Ing. Jolán Németh

**IV. PRÍLOHY**

- Čiastočný výpis z listu vlastníctva č. 5585
- Kópia z katastrálnej mapy
- Fotodokumentácia
- Osvedčenie č. 097/04



**Ing. Jolán Németh, 930 11 Topoľníky, Pionierska 24**

**Znalkyňa v odbore stavebníctvo - odvetvie pozemné stavby, odhad hodnoty nehnuteľností**  
**ev. č. 912490** číslo znaleckého posudku : **110/2015**

## **Z N A L E C K Ý   P O S U D O K**



**vo veci :** odhadu všeobecnej hodnoty – pozemku na parcele č. 1769/3 kat. úz.  
Dunajská Streda mesta Dunajská Streda.

**Zadávatel znaleckého posudku:** Ing. Mészáros Štefan  
929 01 Kútniky-Blažov

**Účel znaleckého posudku :** odhad všeobecnej hodnoty nehnuteľností ako  
podklad k právnomu úkonu - prevod  
nehnuteľností a k napísaniu kúpnopredajnej  
zmluvy

Znalecký posudok obsahuje **14** strán vrátane krycieho listu, a odovzdáva sa v troch  
vyhotoveniach objednávateľovi

v Topoľníkoch, 18. decembra 2015

**3. REKAPITULÁCIA VŠEOBECNEJ HODNOTY**


Názov	Všeobecná hodnota [€]
<b>Stavby</b>	
<b>Pozemky</b>	
Pozemok na parc. č. 1769/3 (882 m <sup>2</sup> )	39 716,46
<b>Spolu VŠH</b>	<b>39 716,46</b>
<b>Zaokrúhlená VŠH spolu</b>	<b>39 700,00</b>

Všeobecná hodnota stavieb a pozemkov je spolu: **39 700,00 €**

Slovom: **Tridsaťdeväťtisíc sedemsto Eur**

**4. MIMORIADNE RIZIKÁ:** neboli zistené

V Topoľníkoch dňa 18. decembra 2015

  
Ing. Jolán Németh

**IV. PRÍLOHY**

- Výpis z listu vlastníctva č. 5585
- Kópia z katastrálnej mapy
- Ortofoto mapa
- Výpočet hodnoty indexu vývoja cien v stavebníctve
- Osvedčenie číslo : S - 097

## **ZNALECKÝ POSUDOK**



**vo veci :** odhadu všeobecnej hodnoty – pozemkov na parcelách č. 2591/6 a 8, 2591/10, 11 a 13 kat. úz. Dunajská Streda mesta Dunajská Streda.

**Zadávatel' znaleckého posudku:** Ing. Štefan Mészáros  
929 01 Kútniky- Blažov č.118

**Účel znaleckého posudku :** odhad všeobecnej hodnoty nehnuteľností ako podklad k právnomu úkonu - prevod nehnuteľností a k napísaniu kúpno predajnej zmluvy

Znalecký posudok obsahuje 15 strán včítane krycieho listu, a odovzdáva sa v troch vyhotoveniach objednávateľovi

v Topoľníkoch, 18. decembra 2015

**III. ZÁVER****1. OTÁZKY A ODPOVEDE**

Znaleckou úlohou bolo stanovenie všeobecnej hodnoty pozemkov na parc. č. 2591/6, 78, 10, 11, 13 v kat. území Dunajská Streda.

Pozemok je vo výlučnom vlastníctve . Nehnutelnosť bola hodnotená podľa vyhlášky MS SR č.: 492/2004 Z.z. o stanovení všeobecnej hodnoty majetku po zmene a doplnení vyhláškami č.626/2007 Z.z., č.605/2008 Z.z., č.47/2009 Z.z., č.254/2010 Z.z. Všeobecná hodnota je znaleckým odhadom jej najpravdepodobnejšej ceny ku dňu 18.12.2015, ktorú by mala dosiahnuť na trhu v podmienkach voľnej súťaže, pri poctivom predaji, keď kupujúci aj predávajúci budú konať s patričnou informovanosťou i opatrnosťou a s predpokladom, že cena nie je ovplyvnená neprimeranou pohnútkou.

**2. VŠEOBECNÁ HODNOTA****Rekapitulácia:****Pozemky:**

Všeobecná hodnota metódou polohovej diferenciacie: **124 749,75 €**

Ako vhodná metóda na stanovenie VŠH pozemkov bola použitá metóda polohovej diferenciacie

**3. REKAPITULÁCIA VŠEOBECNEJ HODNOTY**

Názov	Všeobecná hodnota [€]
<b>Stavby</b>	
<b>Pozemky</b>	
Pozemok na parc. č. 2591/6 (1 482 m <sup>2</sup> )	52 240,50
Pozemok na parc. č. 2591/8 (226 m <sup>2</sup> )	7 966,50
Pozemok na parc. č. 2591/10 (549 m <sup>2</sup> )	19 352,25
Pozemok na parc. č. 2591/11 (486 m <sup>2</sup> )	17 131,50
Pozemok na parc. č. 2591/13 (796 m <sup>2</sup> )	28 059,00
<b>Spolu pozemky (3 539,00 m<sup>2</sup>)</b>	<b>124 749,75</b>
<b>Spolu VŠH</b>	<b>124 749,75</b>
<b>Zaokrúhlená VŠH spolu</b>	<b>125 000,00</b>

Všeobecná hodnota stavieb a pozemkov je spolu: **125 000,00 €**

Slovom: **Jedenstodvadsaťpäťtisíc Eur**

**4. MIMORIADNE RIZIKÁ : ochranné pásmo železničnej trate a štátnej cesty**

v Topoľníkoch dňa 18. decembra 2015

**IV. PRÍLOHY**

- Výpis z listu vlastníctva č. 5585
- Kópia z katastrálnej mapy
- Ortofoto mapa
- Osvedčenie číslo : S - 097



*Ing. Jolán Németh*  
Ing. Jolán Németh

## ZNALECKÝ POSUDOK



**vo veci :** odhad všeobecnej hodnoty – pozemku na parcele č. 371/1 v katastrálnom území Dunajská Streda v meste Dunajská Streda

**Zadávatel znaleckého posudku:** Ing. Mészáros Štefan  
929 01 Kútники-Blažov

**Účel znaleckého posudku :** odhad všeobecnej hodnoty nehnuteľností ako podklad k právnomu úkonu - prevod nehnuteľností a k napísaniu kúpno predajnej zmluvy

Znalecký posudok obsahuje 14 strán včítane krycieho listu, a odovzdáva sa v troch vyhotoveniach objednávateľovi

v Topoľníkoch dňa 18.decembra 2015

**III. ZÁVER****1. OTÁZKY A ODPOVEDE**

Znaleckou úlohou bolo stanovenie všeobecnej hodnoty pozemku na parc. č. 3 71/1 v kat. území Dunajská Streda.

Pozemok je v podielovom spoluvlastníctve. Nehnuteľnosť bola hodnotená podľa vyhlášky MS SR č.: 492/2004 Z.z. o stanovení všeobecnej hodnoty majetku po zmene a doplnení vyhláškami č.626/2007 Z.z., č.605/2008 Z.z., č.47/2009 Z.z., č.254/2010 Z.z. Všeobecná hodnota je znaleckým odhadom jej najpravdepodobnejšej ceny ku dňu 18.12.2015, ktorú by mala dosiahnuť na trhu v podmienkach voľnej súťaže, pri poctivom predaji, keď kupujúci aj predávajúci budú konať s patričnou informovanosťou i opatrnosťou a s predpokladom, že cena nie je ovplyvnená neprímeranou pohnosťou.

**2. VŠEOBECNÁ HODNOTA****Rekapitulácia:****Pozemky:**

Všeobecná hodnota metódou polohovej diferenciacie spoluvlast. podielu: **34 772,85 €**  
Ako vhodná metóda na stanovenie VŠH pozemkov bola použitá metóda polohovej diferenciacie

**3. REKAPITULÁCIA VŠEOBECNEJ HODNOTY**

Názov	Všeobecná hodnota celej časti [€]	Spoluvl. podiel	Všeobecná hodnota spoluvlastníckeho podielu [€]
<b>Stavby</b>			
<b>Pozemky</b>			
pozemok na parc. č. 371/1 (855 m <sup>2</sup> )	38 636,50	9/10	34 772,85
<b>Spolu VŠH</b>			<b>34 772,85</b>
<b>Zaokrúhlená VŠH spolu</b>			<b>34 800,00</b>

Všeobecná hodnota stavieb a pozemkov je spolu: **34 800,00 €**

Slovom: **Tridsaťštyritisícosemsto Eur**

**4. MIMORIADNE RIZIKÁ : neboli zistené**

*Jolán Németh*  
Ing. Jolán Németh

v Topoľníkoch dňa 18. decembra 2015

**IV. PRÍLOHY**

- Čiastočný výpis z listu vlastníctva č. 5535
- katastrálna mapa
- Ortofotodokumentácia
- Osvedčenie č. 097/04

**Ing. Jolán Németh, 930 11 Topolníky, Pionierska 24**

**Znalkyňa v odbore stavebníctvo - odvetvie pozemné stavby, odhad hodnoty nehnuteľnosti**  
**ev. č. 912490**

**číslo znaleckého posudku : 113/2015**

## **ZNALECKÝ POSUDOK**



**vo veci :** odhadu všeobecnej hodnoty – pozemku na parcele č. 3071/3 kat. úz.  
Dunajská Streda mesta Dunajská Streda.

**Zadávatel' znaleckého posudku:** Ing. Mészáros Štefan  
929 01 Kútniky- Blažov

**Účel znaleckého posudku :** odhad všeobecnej hodnoty nehnuteľností ako  
podklad k právnomu úkonu - prevod  
nehnuteľností a k napísaniu kúpnopredajnej  
zmluvy

Znalecký posudok obsahuje 17 strán včítane krycieho listu, a odovzdáva sa v troch  
vyhotoveniach objednávateľovi

v Topolníkoch, 18. decembra 2015



**III. ZÁVER****1. OTÁZKY A ODPOVEDE**

Znaleckou úlohou bolo stanovenie všeobecnej hodnoty pozemku na parc. č. 3071/3 v kat. území Dunajská Streda.

Pozemok je vo výlučnom vlastníctve . Nehnuteľnosť bola hodnotená podľa vyhlášky MS SR č.: 492/2004 Z.z. o stanovení všeobecnej hodnoty majetku po zmene a doplnení vyhláškami č.626/2007 Z.z., č.605/2008 Z.z., č.47/2009 Z.z., č.254/2010 Z.z. Všeobecná hodnota je znaleckým odhadom jej najpravdepodobnejšej ceny ku dňu 18.12.2015, ktorú by mala dosiahnuť na trhu v podmienkach voľnej súťaže, pri poctivom predaji, keď kupujúci aj predávajúci budú konať s patričnou informovanosťou i opatrnosťou a s predpokladom, že cena nie je ovplyvnená neprimeranou pohnútkou.

**2. VŠEOBECNÁ HODNOTA****Rekapitulácia:****Pozemky:**

Všeobecná hodnota metódou polohovej diferenciácie:

**8 430,00 €**

Ako vhodná metóda na stanovenie VŠH pozemkov bola použitá metóda polohovej diferenciácie

**3. REKAPITULÁCIA VŠEOBECNEJ HODNOTY**

Názov	Všeobecná hodnota [€]
<b>Stavby</b>	
<b>Pozemky</b>	
Pozemok na parc. č. 3071/3 (281 m <sup>2</sup> )	<b>8 430,00</b>
<b>Spolu VŠH</b>	<b>8 430,00</b>

Všeobecná hodnota stavieb a pozemkov je spolu: **8 430,00 €**

Slovom: **Osemtisícštyristotridsať Eur**

**4. MIMORIADNE RIZIKÁ : nebolo zistené**

v Topoľníkoch dňa 18. decembra 2015



*Jolán Németh*  
Ing. Jolán Németh

**IV. PRÍLOHY**

- Výpis z listu vlastníctva č. 3251
- Kópia z katastrálnej mapy
- Ortofotomapa
- Osvedčenie číslo : S - 097

## **ZNALECKÝ POSUDOK**



**vo veci :** odhadu všeobecnej hodnoty – pozemkov na parcelách č. 3070/1 a 3070/5  
kat. úz. Dunajská Streda mesta Dunajská Streda.

**Zadávateľ znaleckého posudku:** Ing. Mészáros Štefan  
929 01 Kútники-Blažov

**Účel znaleckého posudku :** odhad všeobecnej hodnoty nehnuteľností ako  
podklad k právnemu úkonu - prevod  
nehnuteľností a k napísaniu kúpnopredajnej  
zmluvy

Znalecký posudok obsahuje 25 strán včítane krycieho listu, a odovzdáva sa v troch  
vyhotoveniach objednávateľovi

v Topoľníkoch, 18. decembra 2015

**III. ZÁVER****1. OTÁZKY A ODPOVEDE**

Znaleckou úlohou bolo stanovenie všeobecnej hodnoty pozemkov na parc. č. 3070/1 a 5 v kat. území Dunajská Streda.

Pozemok je vo výlučnom vlastníctve . Nehnuteľnosť bola hodnotená podľa vyhlášky MS SR č.: 492/2004 Z.z. o stanovení všeobecnej hodnoty majetku po zmene a doplnení vyhláškami č.626/2007 Z.z., č.605/2008 Z.z., č.47/2009 Z.z., č.254/2010 Z.z. Všeobecná hodnota je znaleckým odhadom jej najpravdepodobnejšej ceny ku dňu 18.12.2015, ktorú by mala dosiahnuť na trhu v podmienkach voľnej súťaže, pri poctivom predaji, keď kupujúci aj predávajúci budú konať s patričnou informovanosťou i opatrnosťou a s predpokladom, že cena nie je ovplyvnená neprimeranou pohádzkou.

**2. VŠEOBECNÁ HODNOTA****Rekapitulácia:****Pozemky:**

Všeobecná hodnota metódou polohovej diferenciácie: **355 440,00 €**  
Ako vhodná metóda na stanovenie VŠH pozemkov bola použitá metóda polohovej diferenciácie

**3. REKAPITULÁCIA VŠEOBECNEJ HODNOTY**

Názov	Všeobecná hodnota [€]
<b>Stavby</b>	
<b>Pozemky</b>	
Pozemok na parc. č. 3070/1 (11 713 m <sup>2</sup> )	351 390,00
Pozemok na parc. č. 3070/5 (135 m <sup>2</sup> )	4 050,00
<b>Spolu pozemky (11 848,00 m<sup>2</sup>)</b>	<b>355 440,00</b>
<b>Spolu VŠH</b>	<b>355 440,00</b>
<b>Zaokrúhlená VŠH spolu</b>	<b>355 000,00</b>

Všeobecná hodnota stavieb a pozemkov je spolu: **355 000,00 €**

Slovom: **Tristopäťdesiatpäťtisíc Eur**

**4. MIMORIADNE RIZIKÁ : nebolo zistené**

v Topoľníkoch dňa 18.decembra 2015



Ing. Jolán Németh

**IV. PRÍLOHY**

- Výpis z listu vlastníctva č. 3251
- Kópia z katastrálnej mapy
- Ortofotomapa
- Osvedčenie číslo : S - 097



MESTO DUNAJSKÁ STREDA – DUNASZERDAHELY VÁROSA

MESTSKÝ ÚRAD – VÁROSI HIVATAL

Hlavná 50/16, 929 01 Dunajská Streda

*zverejňuje*


v nadväznosti na § 9a, ods. 8 písm. e/ zákona SNR č. 138/1991 Zb. o majetku obcí v znení neskorších predpisov

**oznámenie o zámere odplatnej zámeny majetku mesta  
z dôvodu hodného osobitného zreteľa**

**Predmet odplatnej zámeny:**

- pozemok, par. registra „C“, druh pozemku orná pôda, par. č. 3070/1 o výmere 11 713 m<sup>2</sup>, vedený na LV č. 3251 Okresným úradom Dunajská Streda – Katastrálny odbor.
- pozemok, par. registra „C“, druh pozemku orná pôda, par. č. 3070/5 o výmere 135 m<sup>2</sup>, vedený na LV č. 3251 Okresným úradom Dunajská Streda – Katastrálny odbor.
- pozemok, par. registra „C“, druh pozemku orná pôda, par. č. 3071/3 o výmere 281 m<sup>2</sup>, vedený na LV č. 5441 Okresným úradom Dunajská Streda – Katastrálny odbor.


**Nadobúdatel':** Ing. Štefan Mészáros, Blažov 118, 929 01 Kútniky.



  
JUDr. Zoltán Hájos  
primátor mesta

Vyvesené: 26.01.2016 

Zvesené:





**MESTO DUNAJSKÁ STREDA – DUNASZERDAHELY VÁROSA**

**MESTSKÝ ÚRAD – VÁROSI HIVATAL**

Hlavná 50/16, 929 01 Dunajská Streda

a Szlovák Köztársaság Nemzeti Tanácsának az önkormányzati vagyonról szóló 1991. évi 138. törvény és későbbi módosításai 9a.§ (8) bekezdés e) pontja értelmében nyilvánosságra hozza a következő információkat:

***értesítés a városi tulajdonú vagyon különleges figyelmet érdemlő feltételek közti pénzügyi térítés melletti formában történő cseréjének szándékáról***

**A pénzügyi térítés melletti formában történő csere tárgya:**

- a Dunaszerdahely kataszterében elterülő a Dunaszerdahelyi Járási Hivatal Telekkönyvi Főosztálya által a 3251-es számú tulajdoni lap „C” nyilvántartásában vezetett 3070/1. helyrajzi számú, 11 713 m<sup>2</sup> területű parcella.
- a Dunaszerdahely kataszterében elterülő a Dunaszerdahelyi Járási Hivatal Telekkönyvi Főosztálya által a 3251-es számú tulajdoni lap „C” nyilvántartásában vezetett 3070/5. helyrajzi számú, 135 m<sup>2</sup> területű parcella.
- a Dunaszerdahely kataszterében elterülő a Dunaszerdahelyi Járási Hivatal Telekkönyvi Főosztálya által a 5441-es számú tulajdoni lap „C” nyilvántartásában vezetett 3071/3. helyrajzi számú, 281 m<sup>2</sup> területű parcella.

**A pénzügyi térítés melletti formában történő csere kedvezményezettje:** Ing. Štefan Mészáros, bytom Blažov 118, 929 01 Kútniky.

JUDr. Hájos Zoltán  
polgármester



Kifüggesztve:

2016.01.26 947

Kifüggesztés megszüntetve: