

ÚPN - O mesta Dunajská Streda
Zmeny a doplnky 11/2019








Zábery poľnohospodárskej pôdy
prehľad lokalít záberov PPF

6

Hlavný riešiteľ : Ing. arch. Ľubomír Klaučo
Zodpovedný riešiteľ : Ing. arch. Lenka Stankovská
Obstarávateľ: Mesto Dunajská Streda
Spracovateľ : AUREX, s.r.o.
Dátum : máj 2019





LEGENDA

-  hranica riešeného územia
-  hranica katastrálneho územia
-  hranica zastavaného územia - stav
-  hranica záberu PPF na nových plochách v ZaD 11/2019
-  hranica záberu PPF so zmenou funkcie v ZaD 11/2019
- Z-36a** označenie zmeny

Pol'nohospodárska pôda

-  orná pôda

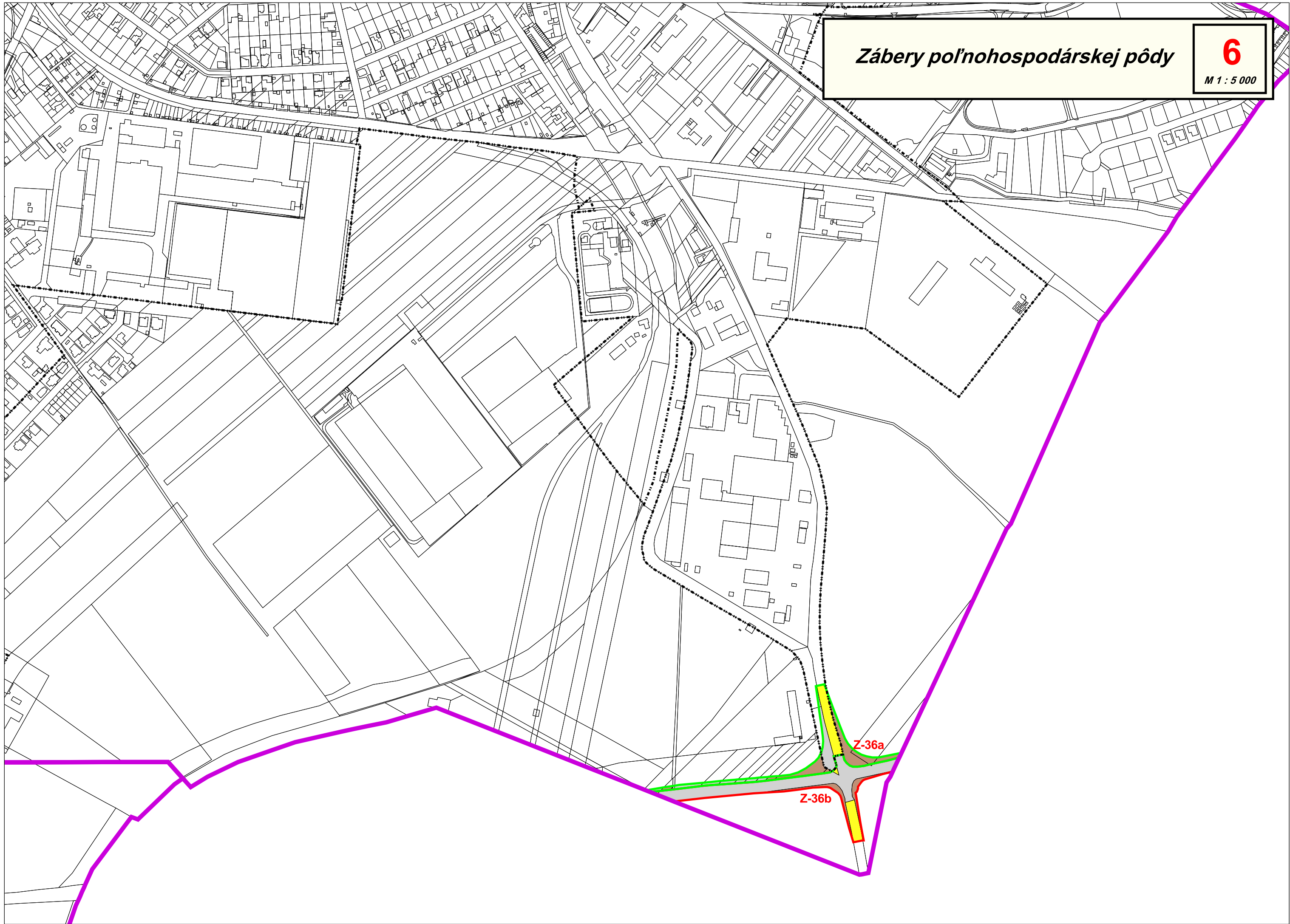
Nepoľnohospodárska pôda

-  zastavaná plocha
-  ostatná plocha

Zábery poľnohospodárskej pôdy

6

M 1 : 5 000



ÚPN - O mesta Dunajská Streda
Zmeny a doplnky 11/2019



**Regulácia funkčného
a priestorového usporiadania
a vymedzenie verejnoprospešných stavieb**

7

M 1 : 5 000

Hlavný riešiteľ : Ing. arch. Ľubomír Klaučo
Zodpovedný riešiteľ : Ing. arch. Lenka Stankovská
Obstarávateľ : Mesto Dunajská Streda
Spracovateľ : AUREX, s.r.o.
Dátum : máj 2019



Verejnoprospešné stavby



Verejnoprospešná stavba - bodová

VPS 35

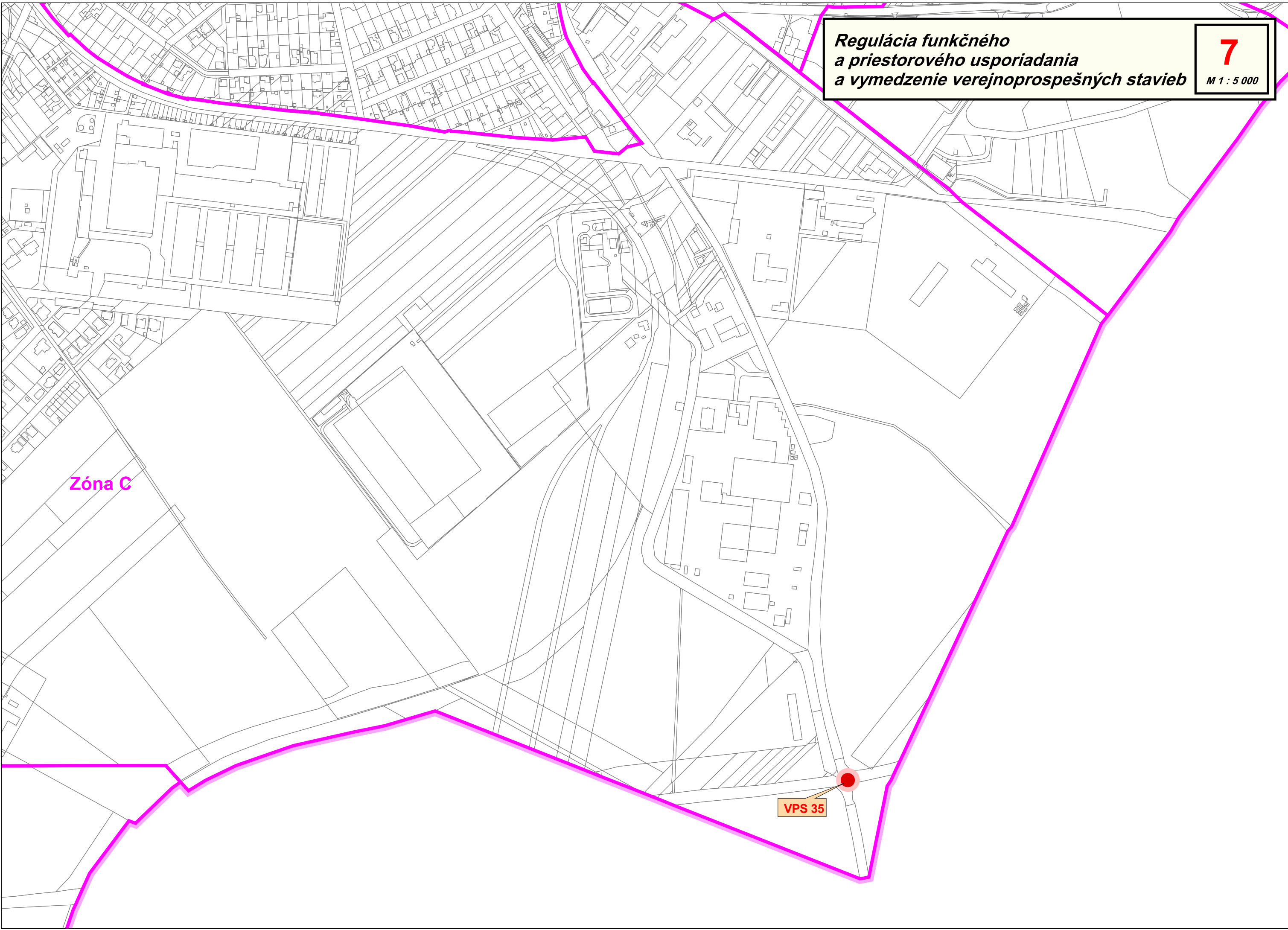
Označenie verejnoprospešnej stavby

Verejnoprospešné stavby

VPS 35 - okružná kržiovatka cesty I/63 a cesty III/1394

**Regulácia funkčného
a priestorového usporiadania
a vymedzenie verejnoprospešných stavieb**

7
M 1 : 5 0 0 0



Zóna C

VPS 35