

Ivan Kífer.

1 Mestský úrad Dunajská Streda	
Dátum:	30 -10- 2019
Podacie číslo: 50445	Číslo spisu:
Prílohy/istý:	Vybavuje:

Mestský úrad Dunajská Streda
Odbor finančný a evidencie majetku
Hlavná 50/16
929 01 Dunajská Streda

V Dunajskej Strede, 30.10.2019

Vec: Žiadosť o bezodplatnú zámenu pozemkov

Pri zameraní stavby „Prístavba k terase espressa „Pub all cafe“ vyšlo najavo, že umiestnenie stavby „Predajňa“ na pozemku parc.č. 1920/374 v k.ú. Dunajská Streda vedenej na LV č. 4421 nie je v súlade s geodetickým zameraním, stavba zasahuje aj do parc.č. 1920/210 v k.ú. Dunajská Streda vo vlastníctve mesta Dunajská Streda. Geometrickým plánom č. 46145443-73/2019 na zameranie prístavby na p.č. 1920/374 a na oddelenie p.č. 1920/702-703, bola z parc.č. 1920/210 oddelená parc.č. 1920/703 o výmere 3 m². Výmera nezastavanej časti pozemku parc.č. 1920/685 v mojom vlastníctve je 5 m².

Žiadam Vás o bezodplatnú zámenu pozemku o výmere 5 m² parc.č. 1920/685 v k.ú. Dunajská Streda, ktorá je v mojom vlastníctve za pozemok o výmere 3 m² p.č. 1920/703 v k.ú. Dunajská Streda, vlastníkom ktorej je mesto Dunajská Streda.

Za kladné vybavenie mojej žiadosti Vám vopred ďakujem.

.....
Ivan Kífer

Prílohy:

1. Geometrický plán na zameranie prístavby na p.č. 1920/374 a na oddelenie p.č. 1920/702-703
2. Znalecký posudok č. 109/2019
3. Znalecký posudok č. 110/2019
4. Potvrdenie o existencii podzemných vedení: ZSD, a.s., ZSVS, a.s., SPP-D, a.s., Slovak Telekom, a.s.

**SPOPLATNENÉ PODĽA
Zákona č. 145/95 Z.z.**

Geometrický plán je podkladom na právne úkony, keď údaje doterajšieho stavu výkazu výmer sú zhodné s údajmi platných výpisov z katastra nehnuteľností

GEO Kováčik s.r.o. Neratovské nám. 2143/2 929 01 Dunajská Streda IČO: 46145443 mobil: 0911 147 889 e-mail: geo.kovacik@gmail.com	Kraj	Trnavský	Okres	Dunajská Streda	Obec	Dunajská Streda
	Kat. územie	Dunajská Streda	Číslo plánu	46145443-73/2019	Mapový list č.	DS 4-0/32
	GEOMETRICKÝ PLÁN					
Vyhotovil		Autorizačne overil			Úradne overil	
Dňa:	Meno:	Dňa:	Meno:	Dňa:		
19.8.2019	P. Kováčik	20.8.2019	Ing. Attila Csiba	26.08.2019	Úradne overené podľa § 9 Zákona SR č. 2/1995 Z.z. o geodézii a kartografii	
Nové hranice boli v prírode označené múrmi		Návrhová práca vypracovaná podľa predpisov			Pečiatka a podpis	
Záznam podrobného merania (meračský náčrt) č. 6782						
Súradnice bodov označených číslami a ostatné meračské údaje sú uložené vo všeobecnej dokumentácii		Pečiatka a podpis				

VYKAZ VÝMER

Doterajší stav					Zmeny					Nový stav					
Číslo			Výmera		Druh pozemku	Diel	k parcele číslo	m ²	od parcely číslo	m ²	Číslo parcely	Výmera		Druh pozemku	Vlastník, (iná opráv. osoba) adresa (sídlo)
PK vložky	parcely		ha	m ²								ha	m ²		
LV	PK	KN													
Stav právny je totožný s registrom C KN															
4421		1920/374		127	zost.pl.						1920/374	159	zost.pl. 16		Doterajší
											1920/702	18	zost.pl. 22		detto
4421		1920/685		55	ost.pl.						1920/685	3	ost.pl. 29		detto
3251		1920/210		371	ost.pl.						1920/210	368	ost.pl. 28		Doterajší
											1920/703	3	zost.pl. 14		detto
Spolu:				553								553			

Legenda: Kód spôsobu využívania

16 -

Pozemok, na ktorom je postavená nebytová budova označená súpisným číslom

22 -

Pozemok, na ktorom je postavená inžinierska stavba - cestná, miestna a účelová komunikácia, lesná cesta, poľná cesta, chodník, nekryté parkovisko a ich súčasti

29 -

Pozemok, na ktorom je okrasná záhrada, uličná a sídlisková zeleň, park a iná funkčná zeleň a lesný pozemok na rekreačné a poľovnícke využitie

Kód druhu stavby

14 -

Budova obchodu a služieb

1920/615

∇ 1920/629

1920/631

1920/630

∇ 1920/632

1920/702

-0.12-

-5.81-

1920/374

-1.61- 0.9

-2.15-

10

-4.91-

#

0.41-

-1372.45-

*-2.68-

1920/703

-14.54-

∇ 1920/210

1920/203

0.77-

1920/258

1920/638

∇ 1920/637

1920/235

d 1919/132

∇ 1920/204

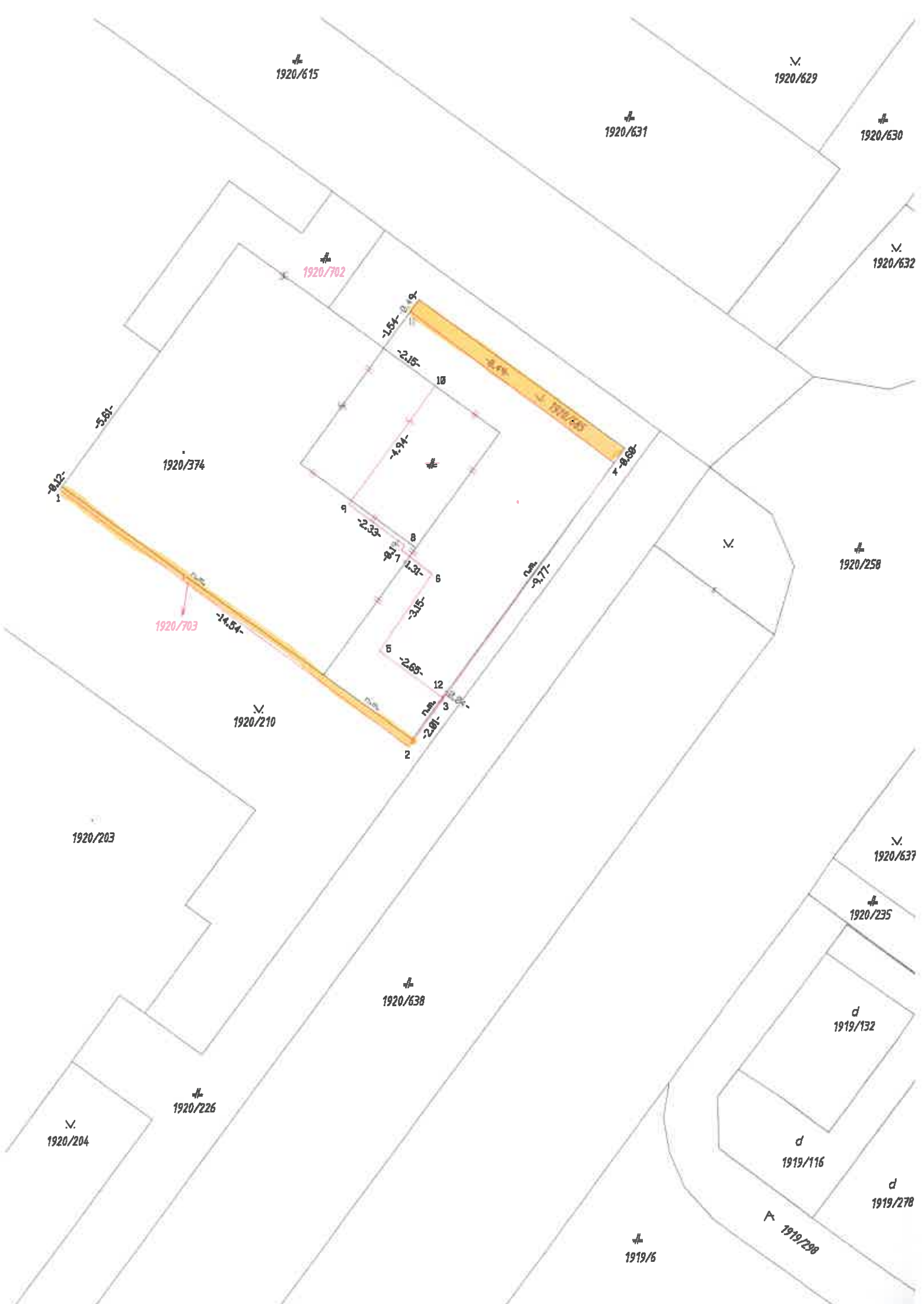
1920/226

d 1919/116

d 1919/278

∇ 1919/298

1919/6



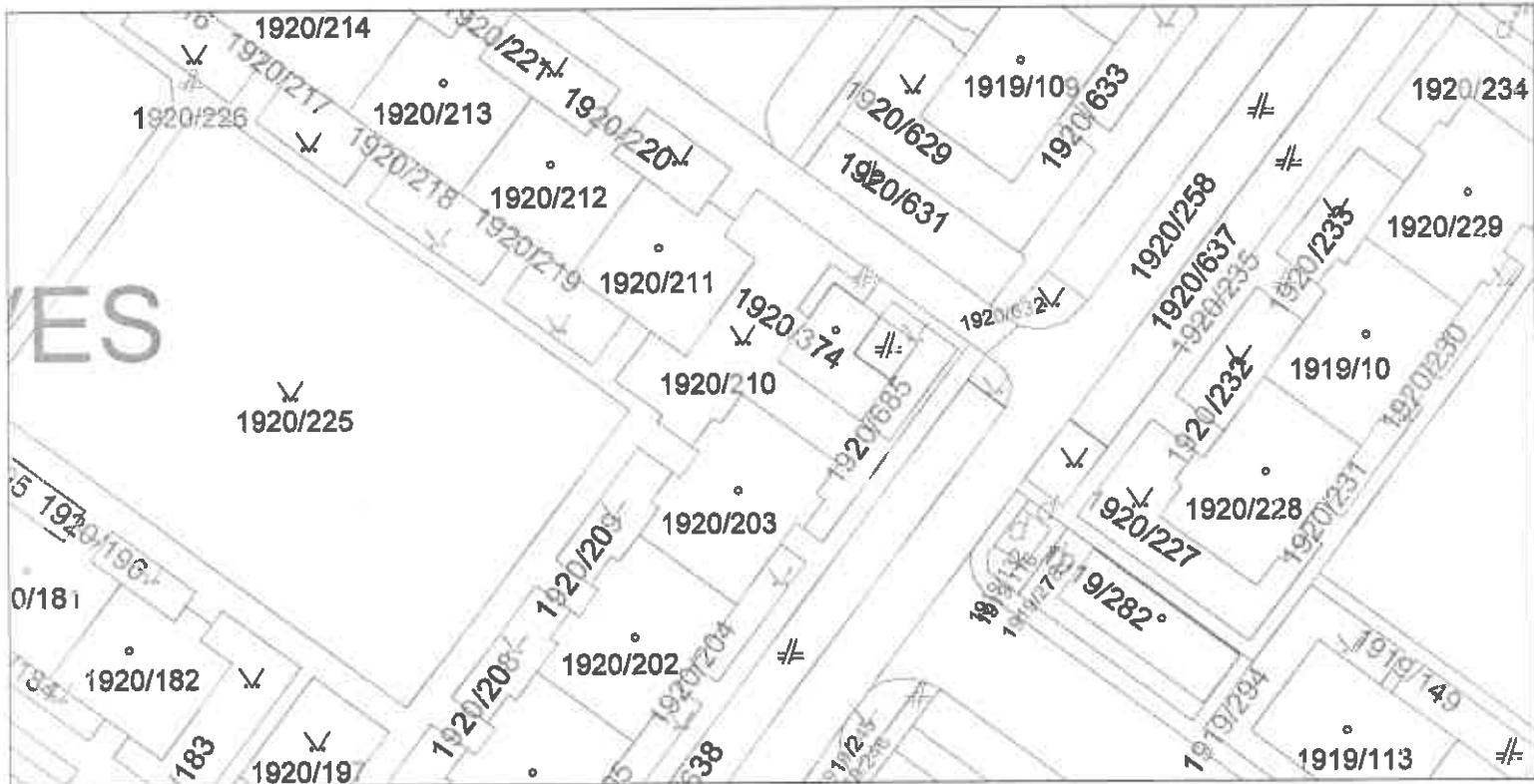
Úrad geodézie, kartografie a katastra Slovenskej republiky

Informatívna kópia z mapy

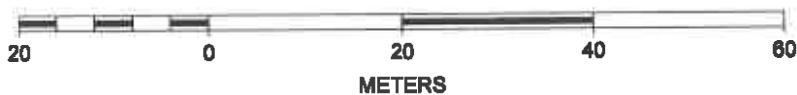
Vytvorené cez katastrálny portál

Okres: Dunajská Streda
Obec: DUNAJSKÁ STREDA
Katastrálne územie: Dunajská Streda

5. novembra 2019 8:55



SCALE 1 : 794



Ing. Jolán Németh, 930 11 Topoľníky, Pionierska 24

Znalečka v odbore stavebníctvo - odvetvie pozemné stavby, odhad hodnoty nehnuteľností

ev. č. 912490

číslo znaleckého posudku : 110/2019

ZNALECKÝ POSUDOK



vo veci : odhad všeobecnej hodnoty – pozemku na novovytvorenej parcele č. 1920/685 v katastrálnom území Dunajská Streda v meste Dunajská Streda

Zadávateľ znaleckého posudku: Ivan Kífer

Účel znaleckého posudku : odhad všeobecnej hodnoty nehnuteľností ako podklad k právnomu úkonu - prevod nehnuteľností a k napísaniu zámennej zmluvy

Znalecký posudok obsahuje 15 strán vrátane krycieho listu, a odovzdáva sa v troch vyhotoveniach objednávateľovi, jeden exemplár archivuje znalec

v Topoľníkoch dňa 28.októbra 2019

III. ZÁVER**OTÁZKY A ODPOVEDE**

Pri pracovaní znaleckého posudku pre odhad hodnoty pozemku a k uzatvoreniu kúpnej zmluvy bolo prihliadnuté na tie okolnosti, ktoré môžu ovplyvniť cenu nehnuteľnosti. Bolo prihliadnuté na miestne okolnosti z titulu územno-plánovacích podmienok, vzájomných susedských vzťahov, z titulu kvality a druhu stavby ako aj polohy pozemku.

Ďalej boli zohľadnené a využité všetky v tom čase znalci dostupné a predložené podklady a údaje.

Znalkyňa nezodpovedá za skryté resp. zamlčané nedostatky, ktoré sa nedalo zistiť počas prehliadky z technickej a právnej dokumentácie, alebo ktoré vyplynuli z neuvedených alebo zamlčaných skutočností.

Po dodatočnom preukázaní vyššie uvedených skutočností alebo iných nedostatkov, sa tak všeobecná cena určená v znaleckom

Znalec si je vedomý následkov vedome nepravdivého znaleckého posudku. Znalec pri vypracovaní tohto znaleckého posudku vychádzal z údajov poskytnutých zadávateľom a údajov získaných z verejných zdrojov. V prípade predloženia nových údajov, ktoré majú vplyv na závery znaleckého posudku, môže byť vypracované doplnenie znaleckého posudku podľa písm. a) ods. 4 § 18 vyhlášky č. 490/2004 Z.z., ktorou sa vykonáva zákon č. 382/2004 Z.z.

REKAPITULÁCIA VŠEOBECNEJ HODNOTY

Názov	Všeobecná hodnota [€]
Pozemky	
pozemok na novovytvorenej parc. č. 1920/685 (5 m ²)	184,90
Všeobecná hodnota celkom	184,90
Všeobecná hodnota zaokrúhlená	185,00

Slovom: Jedenstoosemdesiatpäť Eur

MIMORIADNE RIZIKÁ neboli vznesené



v Topoľníkoch dňa 28. októbra 2019

Ing. Jolán Németh

IV. PRÍLOHY

- Čiastočný výpis z listu vlastníctva č. 4421
- Kópia z katastrálnej mapy
- Geometrický plán
- Osvedčenie č. 097/04

ng. Jolán Németh, 930 11 Topoľníky, Pionierska 24

Znalkyňa v odbore stavebníctvo - odvetvie pozemné stavby, odhad hodnoty nehnuteľnosti
ev. č. 912490

číslo znaleckého posudku : 109/2019

ZNALECKÝ POSUDOK



vo veci : odhad všeobecnej hodnoty – pozemku na novovytvorenej parcele č. 1920/703
v katastrálnom území Dunajská Streda v meste Dunajská Streda

Zadávateľ znaleckého posudku: Ivan Kífer

NT- 111

Účel znaleckého posudku : odhad všeobecnej hodnoty nehnuteľností ako podklad k
právnemu úkonu - prevod nehnuteľností a k napísaniu
zámernej zmluvy

Znalecký posudok obsahuje 18 strán vrátane krycieho listu, a odovzdáva sa v troch
vyhotoveniach objednávateľovi, jeden exemplár archivuje znalec

v Topoľníkoch dňa 28.októbra 2019

III. ZÁVER**OTÁZKY A ODPOVEDE**

Pri pracovaní znaleckého posudku pre odhad hodnoty pozemku a k uzatvoreniu kúpnej zmluvy bolo prihliadnuté na tie okolnosti, ktoré môžu ovplyvniť cenu nehnuteľností. Bolo prihliadnuté na miestne okolnosti z titulu územno-plánovacích podmienok, vzájomných susedských vzťahov, z titulu kvality a druhu stavby ako aj polohy pozemku.

Ďalej boli zohľadnené a využité všetky v tom čase znalcovi dostupné a predložené podklady a údaje.

Znalkyňa nezodpovedá za skryté resp. zamlčané nedostatky, ktoré sa nedalo zistiť počas prehliadky z technickej a právnej dokumentácie, alebo ktoré vyplynuli z neuvedených alebo zamlčaných skutočností.

Po dodatočnom preukázaní vyššie uvedených skutočností alebo iných nedostatkov, sa tak všeobecná cena určená v znaleckom

Znalec si je vedomý následkov vedome nepravdivého znaleckého posudku. Znalec pri vypracovaní tohto znaleckého posudku vychádzal z údajov poskytnutých zadávateľom a údajov získaných z verejných zdrojov. V prípade predloženia nových údajov, ktoré majú vplyv na závery znaleckého posudku, môže byť vypracované doplnenie znaleckého posudku podľa písm. a) ods. 4 § 18 vyhlášky č. 490/2004 Z.z., ktorou sa vykonáva zákon č. 382/2004 Z.z.

REKAPITULÁCIA VŠEOBECNEJ HODNOTY

Názov	Všeobecná hodnota [€]
Pozemky	
pozemok na novovytvorenej parc. č. 1920/703 (3 m ²)	110,94
Všeobecná hodnota celkom	110,94
Všeobecná hodnota zaokrúhlená	110,00

Slovom: Jedenstodesať Eur

MIMORIADNE RIZIKÁ : neboli vznesené



Ing. Jolán Németh
Ing. Jolán Németh

v Topoľníkoch, dňa 28. októbra 2019

IV. PRÍLOHY

- Čiastočný výpis z listu vlastníctva č. 3251
- Kópia z katastrálnej mapy
- Geometrický plán na oddelenie parcely
- Fotodokumentácia
- Osvedčenie č. 097/04

III. ZÁVER**OTÁZKY A ODPOVEDE**

Pri pracovaní znaleckého posudku pre odhad hodnoty pozemku a k uzatvoreniu kúpnej zmluvy bolo prihliadnuté na tie okolnosti, ktoré môžu ovplyvniť cenu nehnuteľnosti. Bolo prihliadnuté na miestne okolnosti z titulu územno-plánovacích podmienok, vzájomných susedských vzťahov, z titulu kvality a druhu stavby ako aj polohy pozemku.

Ďalej boli zohľadnené a využité všetky v tom čase znalci dostupné a predložené podklady a údaje.

Znalkyňa nezodpovedá za skryté resp. zamlčané nedostatky, ktoré sa nedalo zistiť počas prehliadky z technickej a právnej dokumentácie, alebo ktoré vyplývajú z neuvedených alebo zamlčaných skutočností.

Po dodatočnom preukázaní vyššie uvedených skutočností alebo iných nedostatkov, sa tak všeobecná cena určená v znaleckom

Znalec si je vedomý následkov vedome nepravdivého znaleckého posudku. Znalec pri vypracovaní tohto znaleckého posudku vychádzal z údajov poskytnutých zadávateľom a údajov získaných z verejných zdrojov. V prípade predloženia nových údajov, ktoré majú vplyv na závery znaleckého posudku, môže byť vypracované doplnenie znaleckého posudku podľa písm. a) ods. 4 § 18 vyhlášky č. 490/2004 Z.z., ktorou sa vykonáva zákon č. 382/2004 Z.z.

REKAPITULÁCIA VŠEOBECNEJ HODNOTY

Názov	Všeobecná hodnota (€)
Pozemky	
pozemok na novovytvorenej parc. č. 1920/703 (3 m ²)	110,94
Všeobecná hodnota celkom	110,94
Všeobecná hodnota zaokrúhlená	110,00

Slovom: Jedenstodesať Eur

MIMORIADNE RIZIKÁ : neboli vznesené



v Topoľníkoch, dňa 28. októbra 2019

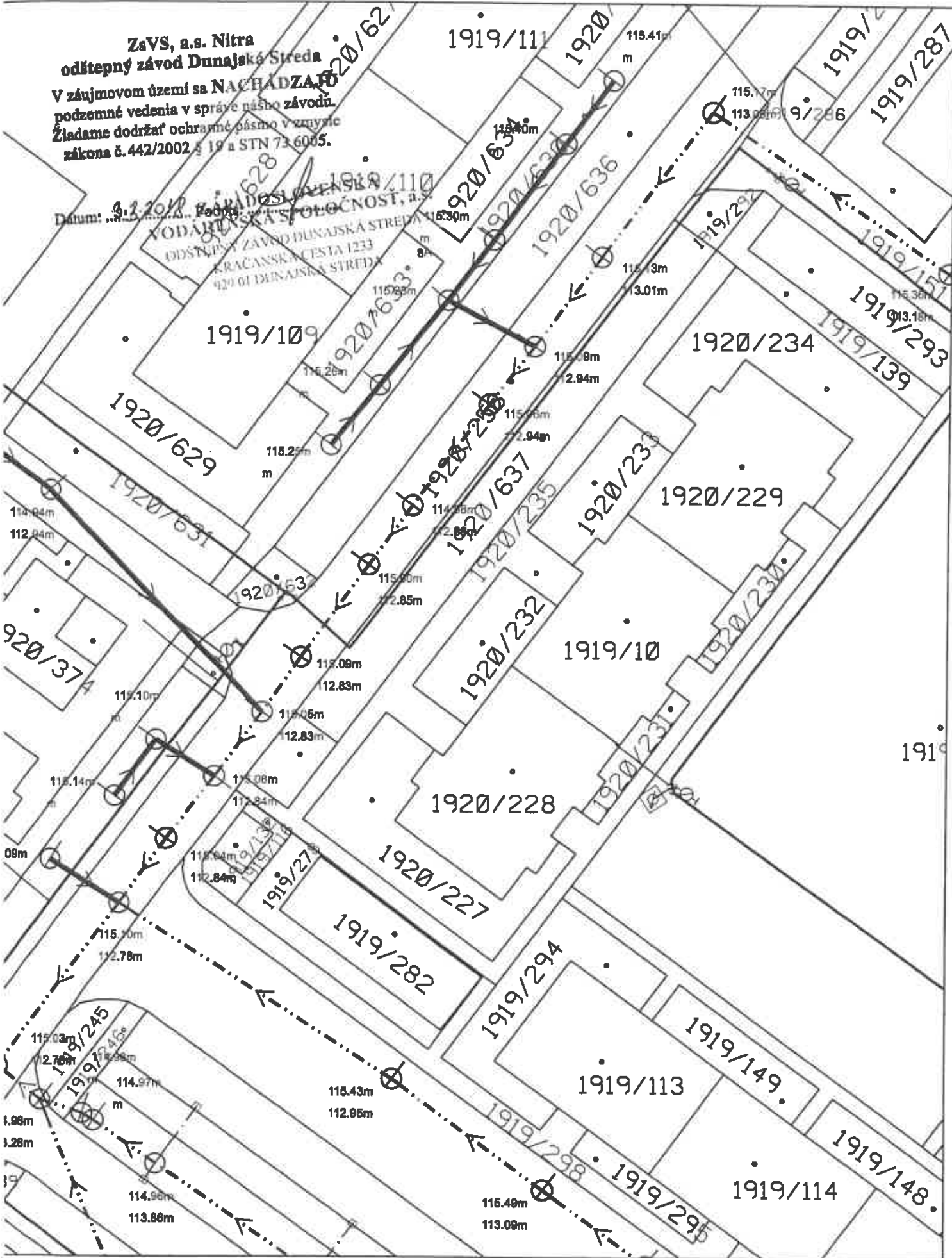
Ing. Jolán Németh

IV. PRÍLOHY

- Čiastočný výpis z listu vlastníctva č. 3251
- Kópia z katastrálnej mapy
- Geometrický plán na oddelenie parcely
- Fotodokumentácia
- Osvedčenie č. 097/04

ZaVS, a.s. Nitra
odštepny závod Dunajská Streda
 V záujmovom území sa NACHADZA podzemné vedenia v správe nášho závodu. Žiadame dodržať ochranné pásmo v zmysle zákona č. 442/2002 a 19 a STN 73 6005.

Datum: 03.2018
 Vodárna: RADOŠŤOVENSKÁ
 VODÁRNSKÁ SPOLOČNOSŤ, a.s.
 ODŠTEPNÝ ZÁVOD DUNAJSKÁ STREDA
 KRAČANSKÁ CESTA 1233
 920 01 DUNAJSKÁ STREDA



VEC : Vyjadrenie prevádzkovateľa distribučnej sústavy Západoslovenská distribučná a.s. k existencii sietí.

V záujmovom území sa nachádzajú elektrické siete v majetku Západoslovenskej distribučnej a.s..

Vzdušné a káblové vedenia požadujeme rešpektovať v plnom rozsahu, vrátane ich ochranných pásiem (viď. príloha č.2). Elektrické siete v záujmovom území sú zakreslené informatívne.

Pred začiatkom zemných prác požadujeme zemné káblové vedenia vytýčiť v teréne pracovníkom Západoslovenskej distribučnej a.s.. Realizáciou povolených prác nesmie byť narušená stabilita existujúcich podperných bodov vedenia vrátane uzemňovacej sústavy.

Každé prípadné narušenie zariadenia je potrebné bezodkladne hlásiť na poruchovú linku spoločnosti Západoslovenská distribučná a.s., telefónne číslo : 0800 111 567

Toto vyjadrenie k priebehu sietí vrátane grafickej prílohy nenahrádza vyjadrenie k dokumentácii pre územné alebo stavebné konanie a nie je možné ho použiť pre akékoľvek právne úkony v súvislosti s existenciou elektrického vedenia/zariadenia.

Existenciu komunikačných káblov v majetku Západoslovenskej distribučnej a.s. v záujmovom území je potrebné zakresliť v sídle spoločnosti Západoslovenská energetika a.s., Čulenova 6, 816 47 Bratislava.

Vyjadrenie je platné 90 dní odo dňa vydania.

Generované geoportálom dňa : 14.03.2018

S pozdravom,
Západoslovenská distribučná a.s.

Príloha č.1

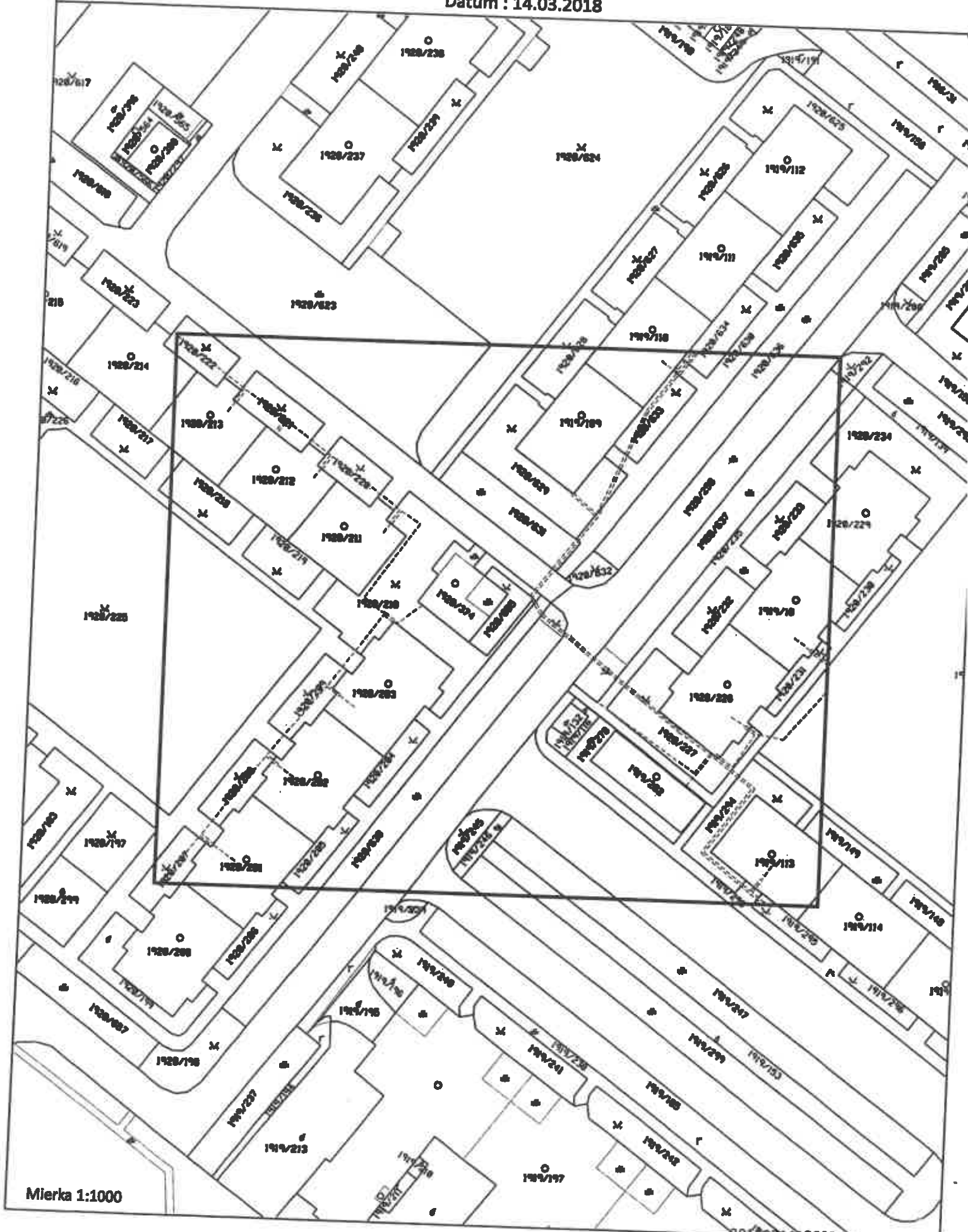


ZÁPADOSLOVENSKÁ
DISTRIBUČNÁ

Legenda :

- NN vzduch
- VN vzduch
- VVN vzduch
- - - NN kábel
- - - VN kábel
- - - VVN kábel

Dátum : 14.03.2018



Mierka 1:1000

Príloha č.2

V zmysle § 43 Zákona o energetike č. 251/2012 Z.z. sa na ochranu elektrických zariadení distribučnej sústavy zriaďujú ochranné pásma.

Ochranné pásmo je priestor v bezprostrednej blízkosti zariadenia, ktorý je určený na zabezpečenie spoľahlivej a plynulej prevádzky a na zabezpečenie ochrany života a zdravia osôb a majetku.

Vymedzenie ochranného pásma :

Ochranné pásmo vonkajšieho nadzemného elektrického vedenia je vymedzené zvislými rovinami po oboch stranách vedenia vo vodorovnej vzdialenosti meranej kolmo na vedenie od krajného vodiča.

Vzdialenosť oboch rovín od krajných vodičov je pri napätí :

- a) od 1 kV do 35 kV vrátane
 1. pre vodiče bez izolácie 10 m; v súvislých lesných priesekoch 7 m,
 2. pre vodiče so základnou izoláciou 4 m; v súvislých lesných priesekoch 2 m,
 3. pre zavesené káblové vedenie 1 m,
- b) od 35 kV do 110 kV vrátane 15 m.

Ochranné pásmo zaveseného káblového vedenia s napätím od 35 kV do 110 kV vrátane je 2 m od krajného vodiča na každú stranu.

Ochranné pásmo vonkajšieho podzemného elektrického vedenia je vymedzené zvislými rovinami po oboch stranách krajných káblov vedenia vo vodorovnej vzdialenosti meranej kolmo na toto vedenie od krajného kábla. Táto vzdialenosť je 1 m pri napätí do 110 kV vrátane vedenia riadiacej regulačnej a zabezpečovacej techniky.

V ochrannom pásme je zakázané :

pri vonkajšom nadzemnom elektrickom vedení a pod elektrickým vedením je zakázané :

- a) zriaďovať stavby, konštrukcie a skládky,
- b) vysádzať a pestovať trvalé porasty s výškou presahujúcou 3 m,
- c) vysádzať a pestovať trvalé porasty s výškou presahujúcou 3 m vo vzdialenosti do 2 m od krajného vodiča vzdušného vedenia s jednoduchou izoláciou,
- d) uskladňovať ľahko horľavé alebo výbušné látky,
- e) vykonávať činnosti ohrozujúce bezpečnosť osôb a majetku,
- f) vykonávať činnosti ohrozujúce elektrické vedenie a bezpečnosť a spoľahlivosť prevádzky sústavy.

Vysádzať a pestovať trvalé porasty s výškou presahujúcou 3 m vo vzdialenosti presahujúcej 5 m od krajného vodiča vzdušného vedenia možno len vtedy, ak je zabezpečené, že tieto porasty pri páde nemôžu poškodiť vodiče vzdušného vedenia.

Vlastník nehnuteľnosti je povinný umožniť prevádzkovateľovi vonkajšieho nadzemného elektrického vedenia prístup a prjazd k vedeniu a na ten účel umožniť prevádzkovateľovi vonkajšieho nadzemného elektrického vedenia udržiavať priestor po vedení a voľný pruh pozemkov (bezlesie) so šírkou 4 m po oboch stranách vonkajšieho nadzemného elektrického vedenia. Táto vzdialenosť sa vymedzuje od dotyku kolmice spustenej od krajného vodiča nadzemného elektrického vedenia na vodorovnú rovinu ukotvenia podperného bodu.

pri vonkajšom podzemnom elektrickom vedení a nad týmto vedením je zakázané :

- a) zriaďovať stavby, konštrukcie, skládky, vysádzať trvalé porasty a používať osobitne ťažké mechanizmy,
- b) vykonávať bez predchádzajúceho súhlasu prevádzkovateľa elektrického vedenia zemné práce a iné činnosti, ktoré by mohli ohroziť elektrické vedenie, spoľahlivosť a bezpečnosť prevádzky, prípadne sťažiť prístup k elektrickému vedeniu.

Ochranné pásmo elektrickej stanice :

- a) vonkajšieho vyhotovenia s napätím 110 kV a viac je vymedzené zvislými rovinami, ktoré sú vedené vo vodorovnej vzdialenosti 30 m kolmo na oplotenie alebo hranicu objektu elektrickej stanice,
- b) vonkajšieho vyhotovenia s napätím do 110 kV je vymedzené zvislými rovinami, ktoré sú vedené vo vodorovnej vzdialenosti 10 m kolmo na oplotenie alebo hranicu objektu elektrickej stanice,
- c) s vnútorným vyhotovením je vymedzené oplotením alebo obostavanou hranicou objektu elektrickej stanice, pričom musí byť zabezpečený prístup do elektrickej stanice na výmenu technologických zariadení.

V ochrannom pásme elektrickej stanice je zakázané vykonávať činnosti, pri ktorých je ohrozená bezpečnosť osôb, majetku a spoľahlivosť a bezpečnosť prevádzky elektrickej stanice.

V blízkosti ochranného pásma elektrických zariadení je osoba, ktorá zriaďuje stavby alebo vykonáva činnosť, ktorou sa môže priblížiť k elektrickým zariadeniam, povinná vopred oznámiť takúto činnosť prevádzkovateľovi prenosovej sústavy, prevádzkovateľovi distribučnej sústavy a vlastníčkovi priameho vedenia a dodržiavať nimi určené podmienky.

Každý prevádzkovateľ, ktorého elektrické zariadenie je v blízkosti ochranného pásma a je napojené na jednosmerný prúd s možnosťou vzniku bludných prúdov spôsobujúcich poškodenie podzemného elektrického vedenia, je povinný prijať opatrenia na ochranu týchto vedení a informovať o tom prevádzkovateľa podzemného elektrického vedenia.

Zriaďovať stavby v ochrannom pásme elektroenergetického zariadenia možno iba po predchádzajúcom súhlase prevádzkovateľa sústavy. Súhlas prevádzkovateľa sústavy na zriadenie stavby v ochrannom pásme elektroenergetického zariadenia je dokladom pre územné konanie a stavebné konanie.

Stavby, konštrukcie, skládky, výsadbu trvalých porastov, práce a činnosti vykonané v ochrannom pásme je povinný odstrániť na vlastné náklady ten, kto ich bez súhlasu vykonal alebo dal vykonať.

V ochrannom pásme je ďalej nutné dodržiavať nasledovné podmienky :

- Pri práci sa nesmú osoby ani predmety priblížiť k živým častiam pod napätím bližšie ako 2 metre.
- Nesmú sa vykonávať zemné práce, ktoré by mohli narušiť stabilitu elektrických zariadení a stavieb.
- Nesmie sa skladovať materiál alebo predmety brániace prístupu k zariadeniu.
- Na elektrické zariadenia a stavby nie je možné umiestňovať predmety, antény reklamy a pod. bez súhlasu prevádzkovateľa.
- Pred zahájením prác musí realizátor prác zabezpečiť vytýčenie podzemných vedení.
- Výkopové práce v ochrannom pásme podzemných vedení je možné vykonávať iba ručne.
- V prípade prejazdu vozidiel a mechanizmov cez podzemné elektrické vedenia je potrebné po dohode s prevádzkovateľom zabezpečiť ochranu pred mechanickým poškodením.
- Je zakázané manipulovať s káblami pod napätím.
- Pred zahrnutím odkopaných káblov je potrebné prizvať prevádzkovateľa na kontrolu uloženia.
- V prípade potreby je potrebné požiadať s dostatočným predstihom (25 dní) prevádzkovateľa zariadenia o zabezpečenie vypnutia zariadenia.
- V ochrannom pásme podzemného vedenia nie je možné bez súhlasu prevádzkovateľa vykonávať zemné práce, odkopanie alebo navyšovanie vrstvy zeminy.



Kontakt: Slovak Telekom, a.s., Bajkalská 28, 817 62 Bratislava

Obch. register: Obchodný register Okresného súdu BA I, Sa 2081/B

Číslo vyjadrenia: 6611806104

Obch. register: Obchodný register Okresného súdu BA I, Sa 2081/B

Ivan Kífer

Vyjadrenie k existencii telekomunikačných vedení a rádiových zariadení a všeobecné podmienky ochrany sietí spoločnosti Slovak Telekom, a.s. a DIGI SLOVAKIA, s.r.o.*

Podľa § 66 ods. 6 zákona č. 351/2011 Z. z. o elektronických komunikáciách, pre účely územného a stavebného konania a v zmysle ďalších právnych predpisov.

Vydané pre:

Stavebník	Ivan Kífer	
Záujmové územie	Názov stavby	Prestavba terasy kaviarne
	Dôvod žiadosti	Stavebné povolenie
	Účel stavby	Stavba/rekonštrukcia nebytových priestorov
	Katastrálne územie	Dunajská Streda
	Parcelné číslo	1920/685

Číslo vyjadrenia:
6611806104

Platnosť vyjadrenia do:
03.09.2018

Dátum vydania:
03.03.2018

Žiadateľ vo svojej žiadosti vyznačil záujmové územie a vyplnil všetky potrebné údaje pre vydanie vyjadrenia o existencii telekomunikačných vedení a rádiových zariadení (ďalej len Vyjadrenie). Žiadateľ zodpovedá za správnosť a úplnosť vyplnenej žiadosti a zároveň za to, že uvedené parcelné čísla zodpovedajú vyznačenému záujmovému územiu v mape zobrazenej nižšie (ďalej len polygón).

Na základe Vašej žiadosti o vyjadrenie Vám Slovak Telekom, a.s. dáva nasledovné stanovisko pre vyznačené záujmové územie.

Dôjde do styku

so sieťami elektronických komunikácií (ďalej len SEK) spoločností Slovak Telekom, a.s. a/alebo DIGI SLOVAKIA, s.r.o.

Slovak Telekom a.s. a DIGI SLOVAKIA, s.r.o. požadujú zahrnúť do podmienok určených stavebným úradom pre vydanie rozhodnutia o umiestnení stavby alebo stavebného povolenia Všeobecné podmienky ochrany SEK, ktoré sú neoddeliteľnou súčasťou tohto stanoviska. Zároveň je stavebník povinný rešpektovať nasledovné:

1. Existujúce zariadenia sú chránené ochranným pásmom (§68 zákona č. 351/2011 Z. z.) a zároveň je potrebné dodržať ustanovenie §65 zákona č. 351/2011 Z. z. o ochrane proti rušeniu.
2. Vyjadrenie stráca platnosť uplynutím doby platnosti uvedenej vyššie vo vyjadrení, v prípade zmeny vyznačeného polygónu, dôvodu žiadosti, účelu žiadosti, v prípade ak uvedené parcelné číslo v žiadosti nezodpovedá vyznačenému polygónu alebo ak si stavebník nespĺní povinnosť podľa bodu 3.
3. Stavebník alebo ním poverená osoba je povinná v prípade ak zistil, že jeho zámer, pre ktorý podal uvedenú žiadosť je v kolízii so SEK Slovak Telekom, a.s. a/alebo DIGI SLOVAKIA, s.r.o. alebo zasahuje do ochranného pásma týchto sietí (najneskôr pred spracovaním projektovej dokumentácie stavby), vyzvať spoločnosť Slovak Telekom, a.s. na stanovenie konkrétnych podmienok ochrany alebo preloženia SEK prostredníctvom zamestnanca spoločnosti povereného správou sietí:

* Spoločnosť DIGI SLOVAKIA, s.r.o., Röntgenova 26, 851 01 Bratislava, IČO: 35 701 722, spoločnosť s ručením obmedzeným zapísaná v Obchodnom registri Okresného súdu Bratislava I, oddiel Sro, vložka č. 24813/B poverila spoločnosť Slovak Telekom, a.s. na vydávanie vyjadrení podľa § 66 ods. 6 zákona č. 351/2011 Z.z. vo vzťahu k verejnej elektronickej komunikačnej sieti spoločnosti DIGI SLOVAKIA, s.r.o., na komunikáciu so žiadateľmi a na vytyčovanie vedení verejnej elektronickej komunikačnej sieti spoločnosti DIGI SLOVAKIA, s.r.o. na povrchu terénu.

Číslo vyjadrenia: 6611806104



Kontakt: Slovak Telekom, a.s., Bajkalská 28, 817 62 Bratislava

Obch. register: Obchodný register Okresného súdu BA I, Sa 2081/B

Všeobecné podmienky ochrany SEK

1. V prípade, že zámer stavebníka, pre ktorý podal uvedenú žiadosť, je v kolízii so SEK Slovak Telekom, a.s. a/alebo DIGI SLOVAKIA, s.r.o. alebo zasahuje do ochranného pásma týchto sietí, je stavebník po konzultácii so zamestnancom Slovak Telekom, a.s. povinný zabezpečiť:

- Ochranu alebo preloženie sietí v zmysle konkrétnych podmienok určených zamestnancom Slovak Telekom, a.s.
- Vypracovanie projektovej dokumentácie v prípade potreby premiestnenia telekomunikačného vedenia
- Odeúhľasenie projektovej dokumentácie v prípade potreby premiestnenia telekomunikačného vedenia

V lokalite predmetu Vašej žiadosti je oprávnený vykonávať práce súvisiace s preložením sietí (alebo

inými spôsobmi) zamestnancom Slovak Telekom, a.s. alebo jeho oprávneným partnerom.

Osoba zodpovedajúca za vykonávanie prác: J. Varga, e-mail: julius.varga@nevtel.sk, uššš 798

UPOZORNENIE: V káblovej rýhe sa môže nachádzať viac zariadení (káble, potrubia) s rôznou funkčnosťou.

2. Pri akýchkoľvek prácach, ktorými môžu byť ohrozené alebo poškodené zariadenia, je žiadateľ povinný vykonať všetky objektívne účinné ochranné opatrenia tým, že zabezpečí:

- Pred začatím zemných prác vytyčenie a vyznačenie polohy zariadení priamo na povrchu terénu,
- Preukázateľné oboznámenie zamestnancov, ktorí budú vykonávať zemné práce, s vytyčenou a vyznačenou polohou tohto zariadenia a tiež s podmienkami, ktoré boli na jeho ochranu stanovené
- Upozornenie zamestnancov vykonávajúcich zemné práce na možnú polohovú odchýlku ± 30 cm skutočného uloženia vedenia alebo zariadenia od vyznačenej polohy na povrchu terénu
- Upozornenie zamestnancov, aby pri prácach v miestach výskytu vedení a zariadení pracovali s najväčšou opatrnosťou a bezpodmienečne nepoužívali nevhodné náradie (napr. hliiace stroje)
- Aby boli odkryté zariadenia riadne zabezpečené proti akémukoľvek ohrozeniu, krádeži a poškodeniu vo vzdialenosti 1,5 m na každú stranu od vyznačenej polohy zariadenia
- Zhutnenie zeminy pod káblami pred jeho zakrytím (zasypaním)
- Bezodkladné oznámenie každého poškodenia zariadenia na telefónne číslo 12129
- Overenie výškového uloženia zariadenia ručnými sondami (z dôvodu, že spoločnosť Slovak Telekom, a.s. a DIGI SLOVAKIA, s.r.o. nezodpovedajú za zmeny priestorového uloženia zariadenia vykonané bez ich vedomia)

UPOZORNENIE: V prípade, že počas výstavby je potrebné zvýšiť, alebo znížiť krytie tel. káblov je toto možné vykonať len so súhlasom povereného zamestnanca ST.

3. V prípade požiadavky napojenia lokality, resp. objektu, na VSST (verejná sieť ST) je potrebné si podať žiadosť o určenie bodu napojenia, (www.telekom.sk).

4. Žiadame dodržať platné predpisy podľa STN 73 6005 pre priestorovú úpravu vedení v plnom rozsahu.



Kontakt: Slovak Telekom, a.s., Bajkalská 28, 817 62 Bratislava
Účastník registračného úradu
IČO: 47891121, OZ: 31/2012/Zb Zb. z. z. 10.1.2012, 10.1.2012
Právny súd BA I, Sa 2081/B

4. V zmysle § 66 ods. 7 zákona č. 351/2011 Z.z. o elektronických komunikáciách sa do projektu stavby musí zakresliť priebeh všetkých zariadení v mieste stavby. Za splnenie tejto povinnosti zodpovedá projektant.
5. Zároveň upozorňujeme stavebníka, že v zmysle §66 ods. 10 zákona č. 351/2011 Z.z. je potrebné uzavrieť dohodu o podmienkach prekládky telekomunikačných vedení s vlastníkom dotknutých SEK.. Bez uzavretia dohody nie je možné preložiť zrealizovať prekládku SEK.
6. Upozorňujeme žiadateľa, že v textovej časti vykonávacieho projektu musí figurovať podmienka spoločnosti Slovak Telekom, a.s. a DIGI SLOVAKIA, s.r.o. o zákaze zriaďovania skládok materiálu a zriaďovania stavebných dvorov počas výstavby na existujúcich podzemných kábloch a projektovaných trasách prekládok podzemných telekomunikačných vedení a zariadení.
7. V prípade ak na Vami definovanom území v žiadosti o vyjadrenie sa nachádza nadzemná telekomunikačná sieť, ktorá je vo vlastníctve Slovak Telekom, a.s. a/alebo DIGI SLOVAKIA, s.r.o., je potrebné zo strany žiadateľa zabezpečiť nadzemnú sieť proti poškodeniu alebo narušeniu ochranného pásma.

8. Nedodržanie vyššie uvedených podmienok ochrany zariadení je porušením povinností podľa § 68 zákona č. 351/2011Z.z. o elektronických komunikáciách v platnom znení.

9. V prípade, že žiadateľ bude so zemnými prácami alebo činnosťou z akýchkoľvek dôvodov pokračovať po tom, ako vydané vyjadrenie stratí platnosť, je povinný zastaviť zemné práce a požiadať o nové vyjadrenie.

Pred realizáciou výkopových prác je stavebník povinný požiadať o vytýčenie polohy SEK spoločností Slovak Telekom, a.s. a DIGI SLOVAKIA, s.r.o. na povrchu terénu. Vzhľadom k tomu, že na Vašom záujmovom území sa môžu nachádzať zariadenia iných prevádzkovateľov, ako sú napr. rádiové zariadenia, rádiové trasy, televízne káblové rozvody, týmto upozorňujeme žiadateľa na povinnosť vyžiadať si obdobné vyjadrenie od prevádzkovateľov týchto zariadení.

10. Vytýčenie polohy SEK spoločností Slovak Telekom a.s. a DIGI SLOVAKIA, s.r.o. na povrchu terénu vykoná Slovak Telekom, a.s. základe objednávky zadanej cez internetovú aplikáciu na stránke:

<https://www.telekom.sk/vyjadenia>

Vytýčenie bude zrealizované do troch týždňov od podania objednávky.

11. Stavebník alebo ním poverená osoba je povinná bez ohľadu na vyššie uvedené body dodržať pri svojej činnosti aj Všeobecné podmienky ochrany SEK, ktoré tvoria prílohu tohto vyjadrenia.

12. Žiadateľ môže vyjadrenie použiť iba pre účel, pre ktorý mu bolo vystavené. Okrem použitia pre účel konaní podľa stavebného zákona a následnej realizácie výstavby, žiadateľ nie je oprávnený poskytnuté informácie a dáta ďalej rozširovať, prenajímať alebo využívať bez súhlasu spoločnosti Slovak Telekom, a.s.

13. Žiadateľa zároveň upozorňujeme, že v prípade ak plánuje napojiť nehnuteľnosť na verejnú elektronickú komunikačnú sieť úložným vedením, je potrebné do projektu pre územné rozhodnutie doplniť aj telekomunikačnú prípojku.


14. Poskytovateľ negarantuje geodetickú presnosť poskytnutých dát, Poskytnuté dát v elektronickej forme nezbavuje žiadateľa povinnosti požiadať o vytýčenie.

15. Prílohy k vyjadreniu:

- Všeobecné podmienky ochrany SEK
- Situačný výkres obsahujúci záujmové územie žiadateľa

Dôležité upozornenie: Od 1.1.2017: V § 67e ods. 1 zákona č. 351/2011 Z. z. o elektronických komunikáciách sa zavádza povinnosť, aby všetky novopostavené budovy a budovy, ktoré prechádzajú stavebnými úpravami vnútorných rozvodov, na ktorých uskutočnenie je potrebné stavebné povolenie, boli vybavené vysokorychlostnou fyzickou infraštruktúrou v budove a prístupovým bodom k nej.

za prevádzkovateľa SEK


Slovak Telekom a.s.
Bajkalská 28
817 62 Bratislava

Akciová spoločnosť je zapísaná v obchodnom registri Okresného súdu Bratislava 1, oddiel Sa, vložka číslo 3481/B

Ivan Kífer

Vaša značka	Naše číslo	Vybauje / kontakt	Bratislava
00024X130418	TD/EX/0770/2018/Po	(48) 242 4804	18. 4. 2018

Vec: Vyjadrenie k žiadosti o stanovisko k existencii plynárenských zariadení.

Predmetom tohto vyjadrenia je stanovisko spoločnosti SPP - distribúcia, a. s. (ďalej len „SPP-D“) k existencii plynárenských zariadení prevádzkovaných SPP-D a/alebo existencii ochranného a/alebo bezpečnostného pásma plynárenského zariadenia.

Záujmové územie: parcela č.p. 1920/374,1920/685 katastrálne územie Dunajská Streda - podľa vyznačenia na priloženej situácii

V záujmovom území sa nachádza/nachádzajú:

plynárenské zariadenie (technologický objekt): **STL (strednotlaková) plyn.prípojka PN do 400kPa**
ochranné pásmo plynárenského zariadenia: **áno**
bezpečnostné pásmo plynárenského zariadenia: **áno**

Orientačné znázornenie trasy plynárenského zariadenia/umiestnenia technologického objektu, (ďalej len „orientačné znázornenie“) je prílohou tohto stanoviska.

Orientačné znázornenie má výhradne informatívny charakter a nenahrádza vytýčenie plynárenského zariadenia pre účely presného umiestnenia a/alebo realizácie stavby a/alebo výkonu iných činností.

O presné vytýčenie existujúcich plynárenských zariadení je možné požiadať SPP-D na základe písomnej objednávky, ktorú je potrebné zaslať na adresu: **SPP – distribúcia, a.s., Sekcia údržby, Mlynské Nivy 44/b, 825 11 Bratislava**, alebo elektronicky, prostredníctvom online formuláru zverejneného na webovom sídle SPP-D (www.spp-distribucia.sk).

V záujme predchádzaniu poškodenia plynárenského zariadenia, ohrozenia jeho prevádzky a/alebo prevádzky distribučnej siete, SPP-D vykonáva **bezplatne** vytyčovanie plynárenských zariadení do vzdialeností 100m, alebo ak doba vytyčovania nepresiahne 1 hodinu.

S úctou,

Jana Pohanková v. r.
koordinátor GIS

Príloha: orientačné znázornenie

UPOZORNENIE:

Toto stanovisko ~~nie je možné použiť~~ pre účely konaní podľa zákona č. 50/1976 Zb. o územnom plánovaní a stavebnom poriadku (stavebný zákon) v znení neskorších predpisov, prípadne iného osobitného predpisu, a podobne ho nie je možné použiť ako súčasť ohlásenia drobných stavby, ani ako vyjadrenie na výkon činností v ochrannom a/alebo bezpečnostnom pásme plynárenských zariadení, pričom by mohlo dôjsť k ohrozeniu, alebo poškodeniu plynárenského zariadenia, jeho prevádzky a/alebo prevádzky distribučnej siete.

Pre vyššie uvedené účely je potrebné požiadať SPP-D o vydanie stanoviska k projektovej dokumentácii stavby a/alebo k vykonávaniu činností v ochrannom a/alebo bezpečnostnom pásme plynárenských zariadení.

V prípade realizácie prác mimo vyššie uvedeného záujmového územia je potrebné opätovne požiadať SPP-D o vydanie stanoviska k existencii plynárenských zariadení.

Toto stanovisko reflektuje stav (existenciu plynárenských zariadení a ich ochranných a bezpečnostných pásiem) ku dňu jeho vydania.

Zmena stanoviska SPP-D, napr. z dôvodu zmeny spôsobu prevádzkovania dotknutého plynárenského zariadenia a/alebo distribučnej siete, v budúcnosti nie je vylúčená. Spoločnosť SPP-D nezodpovedá za prípadné škody, ktoré môžu žiadateľovi/stavebníkovi vzniknúť v dôsledku nevyžiadania si aktuálneho stanoviska k existencii plynárenských zariadení a ich ochranných a bezpečnostných pásiem.

Urad geodézie, kartografie a katastra Slovenskej republiky
VÝPIS Z KATASTRA NEHNUTEĽNOSTÍ

Okres: Dunajská Streda
Obec: DUNAJSKÁ STREDA
Katastrálne územie: Dunajská Streda

Vytvorené cez katastrálny portál

Dátum vyhotovenia: 05.11.2019
Čas vyhotovenia: 08:53:34

VÝPIS Z LISTU VLASTNÍCTVA č. 4421

ČASŤ A: MAJETKOVÁ PODSTATA

PARCELY registra "C" evidované na katastrálnej mape

Parcelné číslo	Výmera v m2	Druh pozemku	Spôsob využ. p.	Umiest. pozemku	Právny vzťah	Druh ch.n.
1920/374	127	zastavaná plocha a nádvorie	16	1		, 501
1920/685	55	ostatná plocha	29	1		, 501

Legenda:

Spôsob využívania pozemku:

29 - Pozemok, na ktorom je okrasná záhrada, uličná a sídlisková zeleň, park a iná funkčná zeleň a lesný pozemok na rekreačné a poľovnícke využitie

16 - Pozemok, na ktorom je postavená nebytová budova označená súpisným číslom

Druh chránenej nehnuteľnosti:

501 - Chránená vodohospodárska oblasť

Umiestnenie pozemku:

1 - Pozemok je umiestnený v zastavanom území obce

Stavby

Súpisné číslo	na parcele číslo	Druh stavby	Popis stavby	Druh ch.n.	Umiest. stavby
4046	1920/374	14	pradajňa		1

Legenda:

Druh stavby:

14 - Budova obchodu a služieb

Kód umiestnenia stavby:

1 - Stavba postavená na zemskom povrchu

ČASŤ B: VLASTNÍCI A INÉ OPRÁVNENÉ OSOBY

Por. číslo Príezvisko, meno (názov), rodné priezvisko, dátum narodenia, rodné číslo (IČO) a Spolu vlastnícky podiel miesto trvalého pobytu (sídlo) vlastníka

Účastník právneho vzťahu:	Vlastník	
3 Kifer Ivan r. Kifer,		1 / 1

Dátum narodenia :

Titul nadobudnutia V-1181/13 Kúpna zmluva vklad povolený dňa 27.03.2013 - č.z. 875/13

Titul nadobudnutia V-5248/14-Kúpna zmluva, prev.Gpč.33472802-181/13, vklad povolený dňa 03.09.2014-č.z.2728/14

ČASŤ C: ŤARCHY

Bez zápisu.

Iné údaje:

Bez zápisu.

Poznámka:

Bez zápisu.

Urad geodázie, kartografie a katastra Slovenskej republiky
VÝPIS Z KATASTRA NEHNUTELNOSTÍ

Okres: Dunajská Streda
Obec: DUNAJSKÁ STREDA
Katastrálne územie: Dunajská Streda

Vytvorené cez katastrálny portál

Dátum vyhotovenia 05.11.2019
Čas vyhotovenia: 08:55:09

ČIASTOČNÝ VÝPIS Z LISTU VLASTNÍCTVA č. 3251

ČASŤ A: MAJETKOVÁ PODSTATA

PARCELY registra "C" evidované na katastrálnej mape

Parcelné číslo	Výmera v m2	Druh pozemku	Spôsob využ. p.	Umiešť. pozemku	Právny vzťah	Druh ch.n.
1920/210	371	ostatná plocha	29	1		, 501

Legenda:

Spôsob využívania pozemku:

29 - Pozemok, na ktorom je okrasná záhrada, uličná a sídlisková zeleň, park a iná funkčná zeleň a lesný pozemok na rekreačné a poľovnícke využitie

Druh chránenej nehnuteľnosti:

501 - Chránená vodohospodárska oblasť

Umiestnenie pozemku:

1 - Pozemok je umiestnený v zastavanom území obce

Ostatné parcely nevyžiadané

ČASŤ B: VLASTNÍCI A INÉ OPRÁVNENÉ OSOBY

Por. číslo Príazvisko, meno (názov), rodné priezvisko, dátum narodenia, rodné číslo (IČO) a Spoluviacnícky podiel miesto trvalého pobytu (sídlo) vlastníka

Účastník právneho vzťahu:	Vlastník	
1	Mesto Dunajská Streda, Hlavná 50/16, Dunajská Streda, PSČ 929 01, SR	1 / 1

IČO :

Informatívna poznámka	List vl. 5962
Informatívna poznámka	List vl. 6567
Informatívna poznámka	List vl. 6577
Poznámka	Poznamenáva sa začiatok súdneho konania vedeného na Okresnom súde Dunajská Streda pod sp. zn. 6C/19/2019 zo dňa 26.7.2019 - žaloba o určenie vlastníckeho práva, P-520/2019-č.z.2816/19,č.z.4438/19 -na pozemky registra C KN parc.č.1942/233, 1942/148, 1942/237 Z 2740/97 ZAPIS VL.PRAV. NA PC.1235/4

Titul nadobudnutia	LIST VL. 4754
Titul nadobudnutia	Z 2215/97 PREVED.GP.C.33737398-73/96
Titul nadobudnutia	Z 3894/97 DELIMITACIA
Titul nadobudnutia	Z 4400/97 PREHLASENIE
Titul nadobudnutia	Z4436/97-PREHLASENIE
Titul nadobudnutia	Z 5334/97 preved.gp.c.14061538-78/97
Titul nadobudnutia	Z 5174/97 ROZH. O URGENI SUP.C. 403/97
Titul nadobudnutia	Z727/98-PREVEDENIE GEOM.PLANU C.30014204-330/97
Titul nadobudnutia	Z 215/98 ZAPIS,PKN.VL.č.1584
Titul nadobudnutia	Z 44/98 dod.delimitácia na pč.259/1
Titul nadobudnutia	Z 43/98 delimitácia
Titul nadobudnutia	Z 2894/98 zápis budovy na pč.101/2
Titul nadobudnutia	Z 3139/98 delimitácia
Titul nadobudnutia	Z 3000/98 listina na pč.184
Titul nadobudnutia	Z 3420/98 zápis,rozhodnutie č.Výst.2941/66,X-50/98 rozhodnutie ,
Titul nadobudnutia	Z 2893/98 zápis
Titul nadobudnutia	Z 1531/98 urč.sup.číslo č.48/1998
Titul nadobudnutia	Z 4455/98 dodatok k delimitácie na A 602-A630
Titul nadobudnutia	Z 4842/98-Pravedenie GP č.30014204-295/98
Titul nadobudnutia	Z4893/98-delimitácia
Titul nadobudnutia	Z 4868/98 preved.geomplán č.323224842-295/98
Titul nadobudnutia	Z 5678/98 delimitačný protokol
Titul nadobudnutia	Z 6431/98 urč.sup.číslo č.850/98

Informatívny výpis

1/22

Údaje platné k: 04.11.2019 18:00

IČO :

Titul nadobudnutia	Z 2497/98 urč.sup.čísla č.303/98
Titul nadobudnutia	Z 6373/98 listina o urč.sup.čísla č.695/98
Titul nadobudnutia	Z 958/99 určenie č.49/99
Titul nadobudnutia	Z 957/99 určenie č.48/99
Titul nadobudnutia	Z 958/99 určenie č.47/99
Titul nadobudnutia	Z 959/99 určenie č.46/99
Titul nadobudnutia	Z 960/99 určenie č.45/99
Titul nadobudnutia	Z 1067/99 určenie č.94/99
Titul nadobudnutia	Z 1066/99 určenie č.93/99
Titul nadobudnutia	Z 1069/99 určenie č.92/99
Titul nadobudnutia	Z1149/99-prevedenie g.p.č.14061536-39/97
Titul nadobudnutia	Z 1359/99 bežná údržba
Titul nadobudnutia	Z829/99-delimitácia
Titul nadobudnutia	Z830/99-určenie sč.
Titul nadobudnutia	Z828/99-určenie sč.
Titul nadobudnutia	Z827/99-určenie sč.
Titul nadobudnutia	Z826/99-určenie sč.
Titul nadobudnutia	Z825/99-určenie sč.
Titul nadobudnutia	Z 1579/99 delimitácia na pč.1880/291
Titul nadobudnutia	X 84/98 rozhodnutie
Titul nadobudnutia	X-20/98 rozhodnutie na pč.1920/18
Titul nadobudnutia	Z 1933/99 určenie č.184/99
Titul nadobudnutia	Z 6372/98 určenie č.686/98
Titul nadobudnutia	Z 6371/98 určenie č.687/98
Titul nadobudnutia	Z 6374/98 určenie č.684/98
Titul nadobudnutia	Z 6528/99 určenie č.692/98
Titul nadobudnutia	Z 6531/98 určenie č.690/98
Titul nadobudnutia	Z 6530/98 určenie č.678/98
Titul nadobudnutia	Z 2193/99 delimitačný protokol
Titul nadobudnutia	Z 1582/99 prev.geom.plán.č.32324642-394/98
Titul nadobudnutia	Z 1583/99 prev.geom.plán.č.32324642-427/98
Titul nadobudnutia	Z 2628/99 preved.geom.plán.č.30079918-55/96
Titul nadobudnutia	„V-1894/99“Darovacia zmluva
Titul nadobudnutia	V 2079/99 darovacia zmluva
Titul nadobudnutia	V 1662/99 Kúpna zmluva
Titul nadobudnutia	Z 3364/99 delimitácia na pč.1620/2-4
Titul nadobudnutia	Z 3363/99 delimitácia
Titul nadobudnutia	List vl. 5304
Titul nadobudnutia	Z 4175/99 delimitácia na pč.1620/1,1620/6-J11
Titul nadobudnutia	Z 4398/99 kvitancia na V 3052/96
Titul nadobudnutia	Z 4934/99 prev.geom.plán. č.33737398-95/99
Titul nadobudnutia	Z 816/98 určenie č.326/99
Titul nadobudnutia	V 2929/99 Kúpna zmluva
Titul nadobudnutia	V 3224/99 zámenná zmluva
Titul nadobudnutia	V 151/00 kúpna zmluva
Titul nadobudnutia	Z 1370/00 zápis,pkn.vl.1584/Z 215/98/
Titul nadobudnutia	Z 496/00 Kvitancia na V 1276/99
Titul nadobudnutia	Z 1309/00 prev.geom.plán.č.N-043/2000
Titul nadobudnutia	Z 2726/00 zápis
Titul nadobudnutia	Z 2737/00-§14 ods.2 zák.č.180/95 Z.z.(p.č.2082,2090/2,2091/2)
Titul nadobudnutia	Z 4923/00 prehlásenie na sč.1250,na pč.51
Titul nadobudnutia	Z 4922/00 prehlásenie
Titul nadobudnutia	Z 4893/00 listina o určení sč.č.191/2000
Titul nadobudnutia	Z 4967/00 listina o určení sč.194/2000-195/2000
Titul nadobudnutia	Z -6930/00 listina o určení sč.č 277/2000
Titul nadobudnutia	V 3867/00 darovacia zmluva
Titul nadobudnutia	V 3868/00 darovacia zmluva
Titul nadobudnutia	V-3869/00 darovacia zmluva
Titul nadobudnutia	V-3871/00 darovacia zmluva
Titul nadobudnutia	Z-1227/01 listina o určení sč.,č.42/2001
Titul nadobudnutia	Z-1228/01 listina o určení sč.

IČO :

Titul nadobudnutia	Z2097/01-určenie sč.
Titul nadobudnutia	Z-2379/01 listina o určení sč.č.82/2001
Titul nadobudnutia	Z-2547/01 listina o určení sč.č.82/2001
Titul nadobudnutia	Z-3388/01 prevedenie geom.plán č.N-318/2000
Titul nadobudnutia	Z-4081/01 Kvitancia na V 77/98
Titul nadobudnutia	V-4097/01 darovacia zmluva
Titul nadobudnutia	Z-6581/01 Kvitancia na V 1272/98
Titul nadobudnutia	V 173/02 Zámenná zmluva
Titul nadobudnutia	Z-4/02 prev.geom.plán č.334472602-01/02,nájomná zmluva
Titul nadobudnutia	Z-735/02 prevedenie geom.plán č.33737398-8/2002
Titul nadobudnutia	Z-1318/02 listina o určení č.52/2002
Titul nadobudnutia	Z-1176/02 prohlásenie
Titul nadobudnutia	Z-734/02 prevedenie geom.plán č.33737398-4/2002
Titul nadobudnutia	Z-1888/02 listina o určení č.68/2002
Titul nadobudnutia	V -1806/02 Kúpna zmluva
Titul nadobudnutia	V 1811/02 Kúpna zmluva
Titul nadobudnutia	V2594/02-darovanie
Titul nadobudnutia	Z-1307/02 listina o určení č.46/2002
Titul nadobudnutia	V 3176/02 Kúpa
Titul nadobudnutia	V 3285/02 Zmluva o bezodplatnom prevode vlastníctva č.4K 8880-02
Titul nadobudnutia	Z-3828/02 listina o určení č.144/2002
Titul nadobudnutia	V-3405/02 Kúpa
Titul nadobudnutia	V-3406/02 Kúpa
Titul nadobudnutia	V-3407/02 Kúpa
Titul nadobudnutia	V-3408/02 Kúpa
Titul nadobudnutia	H-1/02
Titul nadobudnutia	Z-3783/02 prev.geom.plán č.E 2816
Titul nadobudnutia	V-3404/02-Kúpna zmluva
Titul nadobudnutia	Z-155/03 listina o určení 2/03,geom.plán č.33472602-162/02
Titul nadobudnutia	Z-162/03 delimitačný protokol
Titul nadobudnutia	V 1783/03 darovanie
Titul nadobudnutia	V-1388/02-Kúpna zmluva
Titul nadobudnutia	Z 3985/03 prevedenie geom.plán č.33737398-50/2003
Titul nadobudnutia	Z 5256/03 prevedenie geom.plán č.66/2003
Titul nadobudnutia	V -789/04 Zmluva o prevode nehnuteľností právoplatná dňa 8.03.2004
Titul nadobudnutia	V 274/04 Kúpna zmluva právoplatná dňa 26.03.2004
Titul nadobudnutia	Z 3434/04 rozhodnutie č.162/2004
Titul nadobudnutia	Z 3435/04 rozhodnutie č.169/2004
Titul nadobudnutia	V 3595/04 darovacia zmluva právoplatná dňa 22.09.2004
Titul nadobudnutia	Z 4770/04 rozhodnutie č. 202/2004
Titul nadobudnutia	V 349/05 Darovacia zmluva právoplatná dňa 27.01.2005
Titul nadobudnutia	Z 1029/05 rozhodnutie č. 20/2005
Titul nadobudnutia	Z 991/05 prev.geom.plán č. 32324842-142/2004
Titul nadobudnutia	Z 992/05 prev.geom.plán č. 32324842-133/2004
Titul nadobudnutia	Z 993/05 prev.geom.plán č. 32324842-141/2004
Titul nadobudnutia	V 1544/05 Záložná zmluva- 661/05
Titul nadobudnutia	Z 1450/05 výmaz na V 2250/98
Titul nadobudnutia	V 3523/05 Zámenná zmluva
Titul nadobudnutia	V 3523/05 Zámenná zmluva
Titul nadobudnutia	R 815/05 prevedenie geom.plán č. 33737398-11/2005
Titul nadobudnutia	V 5506/05 Kúpna zmluva
Titul nadobudnutia	Z 303/06 rozhodnutie č. 6/2006
Titul nadobudnutia	R 98/06 prevedenie geom.plán č. 33737398-17/2005
Titul nadobudnutia	V 504/06 Zámenná zmluva
Titul nadobudnutia	R 233/06 prevedenie geom.plán č. 32324842-014/2006
Titul nadobudnutia	V 1535/06 Kúpna zmluva č.4K-2981-06
Titul nadobudnutia	Z-3018/06-výmaz záj.práva
Titul nadobudnutia	V 2600 Darovacia zmluva
Titul nadobudnutia	V 2601/06 Darovacia zmluva
Titul nadobudnutia	Z-3459/06-výmaz záj.práva na V-4245/01
Titul nadobudnutia	Z-3458/06-výmaz záj.práva na V-4244/01

IČO :

Titul nadobudnutia R-405/06-prevedenie GP č.32324642-111/2006
Titul nadobudnutia V 3081/06 Dohoda o zrušení vecného bremena V 4119/02
Titul nadobudnutia V 2767/06 Zmluva o prevode nehnuteľnosti
Titul nadobudnutia V 4848/06 Zámenná zmluva právoplatná dňa 25.10.2006
Titul nadobudnutia R 694/06 prev.geom.plán č. 32324642-154/2006
Titul nadobudnutia V-5617/06-Kúpna zmluva
Titul nadobudnutia R 731/06 prevedenie geom.plán č. 33737398-24/2006
Titul nadobudnutia R -733/06 prevedenie geom.plán č. 32324642-198/2006
Titul nadobudnutia R 173/07 prev.geom.plán č. 32324642-022/2007
Titul nadobudnutia R 172/07 prev.geom.plán č. 32324642-021/2007
Titul nadobudnutia R 174/07 prevedenie geom.plán č. 32324642-022/2006
Titul nadobudnutia R 175/07 prev.geom.plán č. 32324642-023/2007
Titul nadobudnutia V-3043/07-Kúpna zmluva
Titul nadobudnutia Z-2743/07-osvedčenie N 60/2007 Nz 20645/2007 NCRIs 20544/2007
Titul nadobudnutia R-255/07-prevedenie Gp č.33737398-70/2002
Titul nadobudnutia V-2150/07-Kúpna zmluva,právopl.dňa 06.06.2007
Titul nadobudnutia V-2149/07-Kúpna zmluva,právopl.dňa 06.06.2007
Titul nadobudnutia V-2749/07-kúpna zmluva právopl.dňa 17.07.2007
Titul nadobudnutia Z 3527/07 Rozhodnutie o určení súp. čísla
Titul nadobudnutia R-833/07-prevedenie GPč.679/07
Titul nadobudnutia V 7812/07 Darovacia zmluva,právoplatná dňa 27.11.2007,GP č. 36 717 568 -298/07 - vzč.
2416/07
Titul nadobudnutia R 835/07 prevedenie GP č.36056189-220/07
Titul nadobudnutia R 836/07 prevedenie GP č.36056189-221/07
Titul nadobudnutia R-791/07-Prevedenie GPč.32324642-131/2007
Titul nadobudnutia V 237/08 Zmluva o zriadení vecného bremena -vzč. 142/08
Titul nadobudnutia R-792/07-Prevedenie Gp.č.32324642-179/2007
Titul nadobudnutia Prev. GP č. 36899844-69/07 pri V-198/08 - 736/08
Titul nadobudnutia R-143/08-Prevedenie GPč.32324642-211/2007
Titul nadobudnutia R-146/08-Prevedenie GPč.32324642-215/2007
Titul nadobudnutia R-640/08-prevedenie GPč.36242624-6/2008
Titul nadobudnutia V-3632/08-zámenná zmluva právopl.dňa 28.05.2008
Titul nadobudnutia R-335/08-Rozhodnutie PÚ č.D/2008/00769-6
Titul nadobudnutia R-975/08-Prevedenie GPč.32324642-187/2008 v.z.2402/08
Titul nadobudnutia R-977/08-prevedenie GPč.32324642-144/2008
Titul nadobudnutia R-1025/08-prevedenie GPč.32324642-173/2006
Titul nadobudnutia Z-6083/08-rozhodnutie o urč.súp.čísla,prevedenie GPč.32324642-225/2008
Titul nadobudnutia V-7106/08-Zámenna zmluva právopl.dňa 12.11.2008
Titul nadobudnutia R-1672/08-Prevedenie GPč.3502934-200/2008
Titul nadobudnutia R-1673/08-Prevedenie GPč.3502934-202/2008
Titul nadobudnutia R-1674/08-Prevedenie GPč.3502934-201/2008
Titul nadobudnutia R-19/09-Prevedenie GPč.3502934-203/2008
Titul nadobudnutia R-18/09-Prevedenie GPč.32324642-048/2007
Titul nadobudnutia R-20/09-prevedenie GPč.35021934-204/2008
Titul nadobudnutia R-21/09-Prevedenie GPč.3502934-205/2008
Titul nadobudnutia R-16/09-Prevedenie GPč.32324642-297/2008
Titul nadobudnutia R-22/09-Prevedenie GPč.3502934-219/2008
Titul nadobudnutia R-23/09-Prevedenie GPč.3502934-227/2008
Titul nadobudnutia Rozh. o určení súp. čísla pod č. 32/09, Z-1259/09 - 546/09
Titul nadobudnutia Z-3617/08-čiastočné prevedenie GPč.107/2008
Titul nadobudnutia R-206/09-Prevedenie GPč.32324642-315/2008
Titul nadobudnutia R-204/09-Prevedenie GPč.32324642-313/2008
Titul nadobudnutia R-209/09-Prevedenie GPč.32324642-317/2008
Titul nadobudnutia R-210/09-Prevedenie GPč.32324642-318/2008
Titul nadobudnutia Z-1303/09-Rozhodnutie o urč.súp.čísla,prevedenie GPč.19/08
Titul nadobudnutia R-469/09-Prevedenie GPč.3502934-26/09
Titul nadobudnutia R-470/09-Prevedenie GPč.3502934-31/09
Titul nadobudnutia R-471/09-Prevedenie GPč.3502934-23/09
Titul nadobudnutia R-472/09-Prevedenie GPč.3502934-24/09
Titul nadobudnutia R-473/09-Prevedenie GPč.35021934-25/09
Titul nadobudnutia R-476/09-Prevedenie GPč.32324642-012/2009

IČO :

Titul nadobudnutia	R-475/09-Prevedenie GPč.32324642-130/2007
Titul nadobudnutia	R-474/09-Prevedenie Gpč.32324642-143/2008
Titul nadobudnutia	V-3058/09-Kúpna zmluva právopI.dňa 06.08.2009 (v.z.1581/09)
Titul nadobudnutia	Prevedenie GP č. 32324642-101/2009 zo dňa 19.8.2009, R-867/09
Titul nadobudnutia	Prevedenie GP č. 35021934-124/09 zo dňa 12.8.2009, R-810/09
Titul nadobudnutia	R-870/09-Prevedenie GPč.32324642-097/2009
Titul nadobudnutia	R-895/09-Prevedenie GPč.32324642-013/2009
Titul nadobudnutia	R-896/09-Prevedenie GPč.32328435-247/08
Titul nadobudnutia	R-880/09-Prevedenie GPč.138/2007
Titul nadobudnutia	R-927/09-Prevedenie GPč.35021934-74/09
Titul nadobudnutia	R-928/09-Prevedenie GPč.198/2009
Titul nadobudnutia	V 8628/08 Záložná zmluva právoplatná dňa 20.10.2009- 2016/09
Titul nadobudnutia	V-5548/09-Kúpna zmluva právopI.dňa 21.12.2009
Titul nadobudnutia	V-5503/09-Kúpna zmluva právopI.dňa 12.01.2009
Titul nadobudnutia	Z-3208/09-Rozhodnutie o urč.súp.čísIa
Titul nadobudnutia	Z-6207/09-Rozhodnutie o urč.súp.čísIa-v.z.105/10
Titul nadobudnutia	R-1442/09-Prevedenie GPč.35021934-181/09
Titul nadobudnutia	V-1073/10-Zámenná zmluva právopI.dňa 26.04.2010
Titul nadobudnutia	R-216/10-Prevedenie GPč.244/2009
Titul nadobudnutia	R-239/10-Rozhodnutie D/2010/00625-3,prevedenie GPč.38 899 844-80/08
Titul nadobudnutia	prevedenie GPč.35021934-23/2010 pri zápise V-2089/10 v.z.1078/10
Titul nadobudnutia	R-448/10-Prevedenie GPč.318/09
Titul nadobudnutia	Prevedenie Gpč.30079918-34/09 pri zápise V-3323/10
Titul nadobudnutia	Prevedenie GPč.33472602-52/10 pri zápise V-3369/10
Titul nadobudnutia	Prevedenie Gpč.32324642-063/2010 pri zápise V-3429/10 v.z.1753/10
Titul nadobudnutia	R-586/10-Prevedenie Gpč.105/2010
Titul nadobudnutia	V-4250/10-Zmluva o prevode vlastníckeho práva k nehnuteľnostiam,miestnej komunikácie a k inžinierskej stavbe verejného osvetlenia,právopI.dňa 13.10.2010
Titul nadobudnutia	Prevedenie GP č. 43466569-22/2010 pri zápise V-4389/10 - vz. 2148/10
Titul nadobudnutia	Z-6720/10-rozhodnutie o urč.súp.čísIa,prevedenie GPč.35021934-138/10
Titul nadobudnutia	Z-6721/10-rozhodnutie o urč.súp.čísIa,prevedenie GPč.35021934-58/09 - vz. 2332/10
Titul nadobudnutia	Prevedenie GPč.32324642-163/2009 pri zápise V-4986/10 v.z.2364/10
Titul nadobudnutia	V-5734/10-Zmluva o prevode vlastníckeho práva k nehn.,právopI.dňa 15.12.2010
Titul nadobudnutia	Z-7405/10-Výmaz záI.práva na V-254/09
Titul nadobudnutia	V-5897/10-Kúpna zmluva právopI.dňa 20.01.2011
Titul nadobudnutia	R-52/11-Zmena v užívaní stavby
Titul nadobudnutia	V-5201/10-Zámenná zmluva právopI.dňa 07.02.2011,prevedenie GPč.32324642-089/2010
Titul nadobudnutia	V-8179/10-Záložná zmluva právopI.dňa 10.02.2011
Titul nadobudnutia	V 5354/10 Kúpna zmluva právoplatná dňa 10.03.2011, pozemok registra 'C' KN parc.č. 3409/1- 530/11
Titul nadobudnutia	Prevedenie Gpč.32324642-054/2009 pri zápise V-1615/11 v.z.1039/11
Titul nadobudnutia	V-2150/11-Zmluva o zriadení vecného bremena,právopI.dňa 16.06.2011
Titul nadobudnutia	Prevedenie GPč.071/2011 pri zápise V-4830/11 v.z.2192/11
Titul nadobudnutia	Prevedenie GP č. 36717568-235/09, R-479/11 - 2522/11
Titul nadobudnutia	Prevedenie GP č. 36717568-278/10, R-490/11 - 2523/11
Titul nadobudnutia	Prevedenie GP č. 36717568-272/10, R-487/11 - 2527/11
Titul nadobudnutia	Prevedenie GP č. 36717568-273/10, R-488/11 - 2531/11
Titul nadobudnutia	Prevedenie GP č. 36717568-271, R-486/11 - 2532/11
Titul nadobudnutia	Prevedenie GP č. 36717568-270/10, R-485/11 - 2534/11
Titul nadobudnutia	Prevedenie GP č. 36717568-269/10, R-484/11 - 2536/11
Titul nadobudnutia	Prevedenie GP č. 36717568-194/10, R-483/11 - 2540/11
Titul nadobudnutia	Prevedenie GP č. 36717568-172/10, R-482/11 - 2543/11
Titul nadobudnutia	Prevedenie GP č. 36717568-069/10, R-492/11 - 2544/11
Titul nadobudnutia	Prevedenie GP č. 36717568-266/10, R-489/11 - 2568/11
Titul nadobudnutia	Prevedenie GP č. 36717568-267/10, R-491/11 - 2569/11
Titul nadobudnutia	Prevedenie GP č. 36717568-268/10, R-493/11 - 2570/11
Titul nadobudnutia	Prevedenie GP č. 36717568-293/10, R-494/11 - 2571/11
Titul nadobudnutia	Prevedenie GP č. 36717568-343/10, R-495/11 - 2572/11
Titul nadobudnutia	Prevedenie GP č. 36717568-344/10, R-496/11 - 2573/11
Titul nadobudnutia	Prevedenie GP č. 43466569-75/11, R-630/11 - 2574/11
Titul nadobudnutia	Prevedenie GPč.360/2011 pri zápise Z-7903/11 v.z.2699/11

IČO :

Titul nadobudnutia	Z-6111/11-Zápis vecného bremena, prevedenie GPč.33/2011 v.z.93/12
Titul nadobudnutia	Z-7350/11-Zápis vecného bremena
Titul nadobudnutia	R-210/12 prevedenie GP č. 32324642-023/2012 - 568/12
Titul nadobudnutia	Z-1863/12 prevedenie GP č. 32324642-010/2012 - 645/12
Titul nadobudnutia	V-708/12 prevedenie GP č. 33737398-35/2010 - 666/12
Titul nadobudnutia	Prevedenie GPč.32324642-009/2011 pri zápise V-1147/12 v.z.866/12
Titul nadobudnutia	Prevedenie GPč.162/09 pri zápise V-2266/12 v.z.988/12
Titul nadobudnutia	R-443/12-Prevedenie GPč.32324642-147/2011
Titul nadobudnutia	Prevedenie GPč.33472602-83/11 pri zápise V-2574/12 v.z.1453/12
Titul nadobudnutia	R-551/12-Prevedenie GPč.32324642-156/2011
Titul nadobudnutia	V-3883/12-Kúpna zmluva právopl.dňa 28.08.2012
Titul nadobudnutia	Prevedenie GPč.32324642-047/2012 pri zápise V-4018/12 -2012/12
Titul nadobudnutia	Z-6866/12-Rozhodnutie o urč.súp.čísle
Titul nadobudnutia	R-870/12-Prevedenie GPč.32324642-040/2012
Titul nadobudnutia	V-6910/12-Zmluva o zriadení vecného bremena,vklad povolený dňa 12.12.2012
Titul nadobudnutia	V-7056/12-Zmluva o zriadení vecného bremena,vklad povolený dňa 17.12.2012
Titul nadobudnutia	R-938/12-Prevedenie GPč.46610910-69/2012
Titul nadobudnutia	R-961/12-Prevedenie GPč.46610910-69/2012
Titul nadobudnutia	R 62/13 Prevedenie GP č.18024335-160/2012- č.z.165/13
Titul nadobudnutia	R 63/13 Prevedenie GP č.18024335-161/2012- č.z.167/13
Titul nadobudnutia	R 64/13 Prevedenie GP č.18024335-174/2012- č.z.168/13
Titul nadobudnutia	R-66/13 Prevedenie GP č. 18024335-162/2012 - č.z. 171/12
Titul nadobudnutia	R-70/13 Prevedenie GP č. 18024335-165/2012 - č.z. 173/13
Titul nadobudnutia	R 68/13 Prevedenie GP č.18024335-163/2012- č.z.174/13
Titul nadobudnutia	R-71/13 Prevedenie GP č. 18024335-178/2012 - č.z. 178/13
Titul nadobudnutia	R-72/13 Prevedenie GP č. 18024335-166/2012 - č.z. 176/13
Titul nadobudnutia	R-73/13 Prevedenie GP č. 18024335-179/2012 - č.z. 178/13
Titul nadobudnutia	R-74/13 Prevedenie GP č. 18024335-167/2012 - č.z. 179/13
Titul nadobudnutia	R-75/13 Prevedenie GP č. 18024335-169/2012 - č.z. 181/13
Titul nadobudnutia	R-76/13 Prevedenie GP č. 18024335-180/2012 - č.z. 182/13
Titul nadobudnutia	R-77/13 Prevedenie GP č. 18024335-170/2012 - č.z. 184/13
Titul nadobudnutia	R-79/13 Prevedenie GP č. 18024335-171/2012 - č.z. 185/13
Titul nadobudnutia	R-81/13 Prevedenie GP č. 18024335-173/2012 - č.z. 186/13
Titul nadobudnutia	R-89/13 Prevedenie GP č. 18024335-177/2012 - č.z. 196/13
Titul nadobudnutia	Prevedenie Gpč.36717568-368/2012 pri zápise V-7236/12 -200/13
Titul nadobudnutia	Prevedenie Gpč.18024335-184/2012 a Gpč.18024335-188/2012 pri zápise V-7254/12 -376/13
Titul nadobudnutia	Z-1519/13-zápis stavby bez súp.čísle
Titul nadobudnutia	Prevedenie Gpč.46610910-104/2012 a Gpč.10-105/2012 pri zápise V-1730/13 -č.z.1156/13
Titul nadobudnutia	Prevedenie Gpč.31321704/246-17/2013 pri zápise Z-2931/13 -č.z.1163/13
Titul nadobudnutia	Prevedenie Gpč.46610910-74/2012 pri zápise V-1875/13 -č.z.1202/13
Titul nadobudnutia	R-418/13-Rozhodnutie PÚ -13/403-3/2618/BRO (vyhlásenie národnej kultúrnej pamiatky)
Titul nadobudnutia	Prevedenie Gpč.31321704/246-55/2013 pri zápise Z-5500/13 -č.z.2165/13
Titul nadobudnutia	V-6351/13-Zmluva o zriadení vecného bremena,vklad povolený dňa 15.10.2013,prev.Gpč.46610910-061/2012
Titul nadobudnutia	R-1022/13-Prevedenie Gpč.11852348-27/2013
Titul nadobudnutia	V-7046/13-Kúpna zmluva,vklad povolený dňa 26.11.2013
Titul nadobudnutia	V-6839/13-Zámenná zmluva,vklad povolený dňa 17.12.2013,prev.gp.č.46610910-87/2013
Titul nadobudnutia	V-6838/13-Kúpna zmluva,vklad povolený dňa 19.12.2013
Titul nadobudnutia	Z-489/14-Rozhodnutie o urč.súp.čísle
Titul nadobudnutia	V 521/14 Zmluva o zriadení vecného bremena vklad povolený dňa 25.02.2014 -č.z.613/14
Titul nadobudnutia	R-577/14-Prevedenie Gpč.35021934-247/2013
Titul nadobudnutia	R-694/14-Prevedenie Gpč.46610910-60/2014 -č.z.1839/14
Titul nadobudnutia	Prevedenie Gpč.35021934-65/2014 pri zápise V-5067/14 -č.z.2650/10
Titul nadobudnutia	Prevedenie gp.č.33472602-181/13 pri zápise V-5246/14 -č.z.2726/14
Titul nadobudnutia	R-914/14-Prevedenie Gpč.33472602-69/2014 -č.z.3166/14
Titul nadobudnutia	Prevedenie Gpč.36717568-1042/2014 pri zápise V-7193/14 -č.z.3620/14
Titul nadobudnutia	V-7231/14-Kúpna zmluva,vklad povolený dňa 05.11.2014 -č.z.3655/14
Titul nadobudnutia	V-7387/14-Zmluva o zriadení vecného bremena,vklad povolený dňa 11.11.2014 , prev.Gpč.36717568-1053/2014-č.z.3773/14
Titul nadobudnutia	R-1145/14 -Prevedenie Gpč.46610910-11/2014 -č.z.4170/14
Titul nadobudnutia	R-1146/14-Prevedenie Gpč.36717568-1059/2013-č.z.4171/14

IČO :

Titul nadobudnutia	R-1136/14-Prevedenie Gpč.36717568-179/2011-č.z.4172/14
Titul nadobudnutia	R-1137/14-Prevedenie Gpč.36717568-181/2011-č.z.4173/14
Titul nadobudnutia	R-1138/14-Prevedenie Gpč.36717568-186/2011-č.z.4174/14
Titul nadobudnutia	R-1139/14-Prevedenie Gpč.36717568-185/2011-č.z.4175/14
Titul nadobudnutia	R-1140/14- prevedenie Gpč.36717568-1057/2013 -č.z.4186/14
Titul nadobudnutia	R-1141/14-prevedenie Gpč.36717568-1060/13 -č.z.4191/14
Titul nadobudnutia	R-1398/14-Prevedenie Gpč.46810910-92/2014 -č.z.4292/14
Titul nadobudnutia	Z-9668/14-zápis vecného bremena,Gpč.45961581-129/14-č.z.177/15
Titul nadobudnutia	R-1384/14-Prevedenie GPč.36717568-1070/2014 -č.z.434/15
Titul nadobudnutia	R-1385/14-prevedenie GPč.32328435-181/13 -č.z.443/15
Titul nadobudnutia	R-1386/14-Prevedenie Gpč.36717568-1069/14 -č.z.443/15
Titul nadobudnutia	R-1387/14-Prevedenie Gpč.36717568-183/2011-č.z.444/15
Titul nadobudnutia	Prevedenie GPč.33472602-21/11 pri zápise V-444/15 -č.z.523/15
Titul nadobudnutia	Z-1377/15-Rozhodnutie o urč.súp.čísla -č.z.595/15
Titul nadobudnutia	Prevedenie Gpč.36717568-1063/14 pri zápise V-248/15 -č.z.600/15
Titul nadobudnutia	R-176/15 Prevedenie GP č. 36717568-1002/2015 - č.z. 1284/15
Titul nadobudnutia	R-177/15 Prevedenie GP č. 36717568-1003/2015 - č.z. 1285/15
Titul nadobudnutia	R-178/15 Prevedenie GP č. 36717568-1004/2015 - č.z. 1286/15
Titul nadobudnutia	R-179/15 Prevedenie GP č. 36717568-1005/2015 - č.z. 1287/15
Titul nadobudnutia	R-181/15 Prevedenie GP č. 36717568-1007/2015 - č.z. 1289/15
Titul nadobudnutia	Prevedenie GPč.36717568-1013/2015 pri zápise V-3042/15 -č.z.1685/15
Titul nadobudnutia	R-513/15-Prevedenie GPč.33737398-05/2015 -č.z.1757/15
Titul nadobudnutia	R-515/15-Prevedenie GPč.46610910-71/2014 -č.z.2082/15
Titul nadobudnutia	R-514/15-Prevedenie GPč.46610910-80/2014 -č.z.2083/15
Titul nadobudnutia	R-516/15-Prevedenie GPč.46610910-81/2014-č.z.2084/15
Titul nadobudnutia	Prevedenie Gpč.33472602-88/15 -pri zápise V-4475/15 -č.z.2615/15
Titul nadobudnutia	Prevedenie GPč.36717568-1029/2015 pri zápise V-5420/15 -č.z.3048/15
Titul nadobudnutia	V-5777/15-Zmluva o zriadení vecného bremena,vklad povolený dňa 06.10.2015-č.z.3240/15
Titul nadobudnutia	R-1111/15-Prevedenie Gpč.36717568-1061/15 -č.z.3344/15
Titul nadobudnutia	V-35/16-Zmluva o zriadení vecného bremena,vklad povolený dňa 20.01.2016,prev. GPč.32313993-1077/2015 -č.z.258/16
Titul nadobudnutia	Z-1036/16-Oznámenie o zrušení súp.čísla 4747 -č.z.485/16
Titul nadobudnutia	Z-1037/16-Oznámenie o zrušení súp.čísla 4748 -č.z.486/16
Titul nadobudnutia	V-317/16-Zámenná zmluva,vklad povolený dňa 12.02.2016,prev.Gpč.33472602-78/15 -č.z.500/16
Titul nadobudnutia	V-1497/16-Zámenná zmluva,vklad povolený dňa 15.03.2016 -č.z.830/16
Titul nadobudnutia	Z-1999/16-Protokol č.04710/2015-UVOP-U00109/15,00 -č.z.831/16
Titul nadobudnutia	V-1389/16-Zmluva o zriadení vecných bremien a prevzatí záväzku,vklad povolený dňa 04.04.2016 , prevedenie Gpč.36717568-1029/2015 -č.z.1054/16
Titul nadobudnutia	Prevedenie Gpč.32328435-226/15 pri zápise V-1499/16 -č.z.1082/16
Titul nadobudnutia	V-1897/16-Zmluva o zriadení vecného bremena,vklad povolený dňa 18.04.2016 -č.z.1264/16
Titul nadobudnutia	V-1891/16-Kúpna zmluva,vklad povolený dňa 20.04.2016 -č.z.1291/16
Titul nadobudnutia	V-1892/16-Kúpna zmluva,vklad povolený dňa 20.04.2016,prev.Gpč.46610910-84/2015-č.z.1298/16
Titul nadobudnutia	V-1893/16-Kúpna zmluva,vklad povolený dňa 20.04.2016-č.z.1300/16
Titul nadobudnutia	V-1894/16-Kúpna zmluva,vklad povolený dňa 20.04.2016 -č.z.1301/16
Titul nadobudnutia	V-1895/16-Kúpna zmluva,vklad povolený dňa 20.04.2016-č.z.1302/16
Titul nadobudnutia	V-1896/16-Kúpna zmluva,vklad povolený dňa 20.04.2016, prev.Gpč.46610910-83/2015 -č.z.1304/16
Titul nadobudnutia	V-2008/16-Kúpna zmluva,vklad povolený dňa 27.04.2016,prev.Gpč.46610910-82/2015 -č.z.1385/16
Titul nadobudnutia	V-2009/16-Kúpna zmluva,vklad povolený dňa 27.04.2016-č.z.1387/16
Titul nadobudnutia	V-2010/16-Kúpna zmluva,vklad povolený dňa 27.04.2016-č.z.1388/16
Titul nadobudnutia	V-2834/16-Zmluva o zriadení vecného bremena,vklad povolený dňa 27.05.2016, prev.Gpč.35021934-190/15 -č.z.1735/16
Titul nadobudnutia	Prevedenie Gpč.32313993-1011/2016 pri zápise V-3014/16 -č.z.1808/16
Titul nadobudnutia	Člastočné prevedenie Gpč.30079900-3/2016 pri zápise V-3137/16 -č.z.1887/16
Titul nadobudnutia	R-1588/16-Prevedenie Gpč.46610910-27/2014 -č.z.2364/16
Titul nadobudnutia	Prevedenie Gpč.46610910-28/2016-pri zápise V-6406/16 -č.z.3395/16
Titul nadobudnutia	V-7832/16 Zmluva o zriadení vecného bremena vklad povolený dňa 28.10.2016, GP č. 35021934-171/2016 - č. z. 3421/16
Titul nadobudnutia	Prevedenie Gpč.36717568-1030/2016 pri zápise V-7409/16 -č.z.3624/16
Titul nadobudnutia	Prevedenie Gpč.45697337-61/2015 pri zápise V-7704/16 -č.z.3709/16

IČO :

Titul nadobudnutia	V-7408/16-Kúpna zmluva,vklad povolený dňa 25.11.2016, prev.Gpč.46610910-29/2016-č.z.3747/16
Titul nadobudnutia	Z-8706/16-Oznámenie o zrušení súp.čísela -č.z.3782/16
Titul nadobudnutia	Z-8707/16-Oznámenie o zruš. súp.čísela -č.z.3783/16
Titul nadobudnutia	V-7992/16-Kúpna zmluva,vklad povolený dňa 06.12.2016 -č.z.3993/16
Titul nadobudnutia	V-7994/16-Zmluva o zriadení vecného bremena,vklad povolený dňa 12.12.2016, prev.Gpč.32313993-1038/2016 -č.z.4080/16
Titul nadobudnutia	Prevedenie Gp.č.46145443-89/2016-pri zápise V-8118/16-č.z.4084/16
Titul nadobudnutia	Z-148/17-Oznámenie o urč. súp.čísela -č.z.148/17
Titul nadobudnutia	Z-147/17-Oznámenie o urč. súp.čísela -č.z.149/17
Titul nadobudnutia	Z-148/17-Oznámenie o urč.súp.čísela -č.z.150/17
Titul nadobudnutia	Z-10802/16-Prevedenie GPč.44289285-2/2016-č.z.366/17
Titul nadobudnutia	V-849/2017-Zmluva o zriadení vecného bremena,vklad poovlený dňa 13.03.2017, prev.Gpč.36539325-267/2016-č.z.880/17
Titul nadobudnutia	V-1738/2017-Zmluva o bezodplatnom prevode vlastn. pozemkov č.02753/2016-PKZO-K40028/16.00, vklad povolený dňa 29.03.2017 -č.z.1126/17
Titul nadobudnutia	Prev.gpč.46610910-79/2016 pri zápise V-1734/17 -č.z.1138/17
Titul nadobudnutia	R-521/17-Prevedenie Gpč.46610910-13/17 -č.z.1558/17
Titul nadobudnutia	Z-3965/17-Oznámenie o urč. súp.čísela, prevedenie Gpč.33737398-22/2016-č.z.1586/17
Titul nadobudnutia	R-365/17-Prevedenie Gpč.46610910-75/2016-č.z.1990/17
Titul nadobudnutia	Prevedenie Gpč.46145443-8/2017 pri zápise V-4616/17 -č.z.2229/17
Titul nadobudnutia	V-4614/17-Kúpna zmluva,vklad povolený dňa 12.07.2017,prevedenie Gpč.44269285-18/2017-č.z.2233/17
Titul nadobudnutia	Prevedenie Gpč.35021934-81/2017 pri zápise V-4795/17 -č.z.2311/17
Titul nadobudnutia	R-812/17-Prevedenie Gpč.46610910-56/2017-č.z.2335/17
Titul nadobudnutia	R-813/17-Prevedenie Gpč.46610910-54/2017 -č.z.2336/17
Titul nadobudnutia	R-815/17-Prevedenie Gpč.46610910-53/2017 -č.z.2338/17
Titul nadobudnutia	R-816/17-Prevedenie Gpč.46610910-51/2017-č.z.2340/17
Titul nadobudnutia	V-5463/17-Kúpna zmluva,vklad poovlený dňa 16.06.2017, prev.Gpč.35021934-169/2017-č.z.2558/17
Titul nadobudnutia	V-5544/17-Zmluva o zriadení vecného bremena,vklad povolený dňa 21.08.2017-č.z.2597/17
Titul nadobudnutia	Prevedenie Gpč.46610910-103/2017 pri zápise V-5702/17-č.z.2637/17
Titul nadobudnutia	V-8705/17 -Zámenná zmluva,vklad povolený dňa 24.08.2017, Prevedenie Gpč.32313993-1014/2017-č.z.2638/17
Titul nadobudnutia	Prevedenie Gpč.36242624-53/2017 pri zápise V-5882/17-č.z.2651/17
Titul nadobudnutia	R-1013/17-Prevedenie Gpč.46610910-52/2017-č.z.2692/17
Titul nadobudnutia	Z-8218/17-Oznámenie o urč. súp.čísela, prev.Gpč.46610910-131/2017-č.z.2988/17
Titul nadobudnutia	R-1480/17-Zmena popisu stavby -č.z.3020/17
Titul nadobudnutia	V-8355/17-Zmluva o zriadení vecného bremena,vklad povolený dňa 09.10.2017, prev.Gpč.18024335-229/2013-č.z.3129/17
Titul nadobudnutia	V-7645/17-Zmluva o zriadení vecného bremena,vklad povolený dňa 14.11.2017, prev.Gpč.35021934-153/2017 -č.z.3468/17
Titul nadobudnutia	V-8997/2017 Zmluva o zriadení vecného bremena v prospech tretej osoby, vklad povolený dňa 15.01.2018 - č.z.144/2018
Titul nadobudnutia	V-9344/17-Zmluva o zriadení vecného bremena,vklad povolený dňa 31.01.2018,prev.gp.35021934-224/2017-č.z.334/18
Titul nadobudnutia	Prevedenie Gpč.46610910-157/2017 pri zápise V-210/18-č.z.437/18
Titul nadobudnutia	V-787/18-Zámenná zmluva,vklad povolený dňa 28.02.2018-č.z.670/18
Titul nadobudnutia	V-1926/18-Zámenná zmluva,vklad povolený dňa 20.03.2018-č.z.830 /18
Titul nadobudnutia	Prevedenie Gpč.35021934-87/2016 pri zápise V-389/18-č.z.832/18
Titul nadobudnutia	V-2053/18-Kúpna zmluva a zmluva o zriadení vecného bremena, vklad povolený dňa 22.03.2018, prev.Gpč.46610910-196/2017-č.z.862/18
Titul nadobudnutia	V-626/18-Zmluva o zriadení vecného bremena,vklad povolený dňa 28.03.2018,prev.Gp.35021934-215/2017 -č.z.936/18
Titul nadobudnutia	Prevedenie Gpč.33472602-77/17 pri zápise V-1922/18 -č.z.1001/18
Titul nadobudnutia	V-2465/18-Zmluva o zriadení vecného bremena,vklad povolený dňa 18.04.2018, prev.Gpč.35021934-262/2017 -č.z.1139/18
Titul nadobudnutia	Z-2979/18-Oznámenie o urč. súp.čísela, prev.Gpč.33737398-11/2018-č.z.1203/18
Titul nadobudnutia	V-2698/18-Zmluva o zriadení vecného bremena,vklad povolený dňa 10.05.2018-č.z.1373/18
Titul nadobudnutia	R-527/18-Prevedenie Gpč.46610910-187/2017-č.z.1608/18
Titul nadobudnutia	V-3540/18-Zmluva o zriadení vecného bremena, vklad povolený dňa 06.06.2018,prev.gp.č.36242624-20/2018 -č.z.1747/18
Titul nadobudnutia	R-721/18-Prevedenie Gpč.46610910-101/2018-č.z.1783/18
Titul nadobudnutia	R-722/18 -Prevedenie Gpč.46610910-102/2018 -č.z.1869/18

IČO :

Titul nadobudnutia	R-723/18-Prevedenie Gpč.46610910-103/2018-č.z.1870/18
Titul nadobudnutia	Prevedenie Gpč.32313993-1004/2018 pri zápise V-3701/18-č.z.1972/18
Titul nadobudnutia	V-5763/18-Kúpna zmluva,vklad povolený dňa 20.0.8.2018-č.z.2789/18
Titul nadobudnutia	V-6463/18-Zmluva o zriadení vecného bremena,vklad povolený dňa 27.09.2018-č.z.3442/18
Titul nadobudnutia	Prevedenie Gpč.36717868-1044/2017 pri zápise V-5379/18 -č.z.3443/18
Titul nadobudnutia	R1460/18-Prevedenie Gpč.46610910-247/2018-č.z.4186/18
Titul nadobudnutia	R-1606/18-Prevedenie Gpč.46610910-306/2018-č.z.4266/18
Titul nadobudnutia	R-1607/18-Prev.Gpč.46610910-293/2018, Rozhodnutie OU-DS-PLO-2016/010663-004 - č.z.4280/18
Titul nadobudnutia	R-1608/18-Kolaudačné rozhodnutie č.3278/DS/4113/2018033-KNA/004 zo dňa 13.08.2018 - č.z.4317/18
Titul nadobudnutia	Prevedenie Gpč.35021934-146/2018 pri zápise V-8416/18-č.z.4362/18
Titul nadobudnutia	Prevedenie Gpč.32313993-1034/18 pri zápise V-8252/18 -č.z.4381/18
Titul nadobudnutia	R-1871/18-Prevedenie Gpč.46610910-88/2018-č.z.4399/18
Titul nadobudnutia	R-1918/18-Prevedenie Gpč.46610910-349/2018 -č.z.4649/18
Titul nadobudnutia	V-9663/18-Zmluva o zriadení vecného bremena,vklad povolený dňa 21.01.2019-č.z.244/19
Titul nadobudnutia	R-1915/18-Prevedenie Gpč.32313993-1061/2018,kolaudačné rozh.č.4288/VR/606/2018/033-BGy/004 -č.z.264/19
Titul nadobudnutia	Prevedenie Gpč.46610910-290/18, G1-2122/18 pri zápise V-457/19 -č.z.396/19
Titul nadobudnutia	V-8098/2018 Kúpna zmluva vklad povolený dňa 22.02.2019, prevedenie GP č. 46610910-242/2018 - č. z. 670/2019
Titul nadobudnutia	V 8622/2018 kúpna zmluva vklad povolený dňa 22.2.2019, geometrický plán č.G1-1946/2018 - č.z.576/2019
Titul nadobudnutia	R-398/19-Kolaudačné rozh.č.4298/DS/8898/2018/033-KNA/004 -č.z.807/19
Titul nadobudnutia	Z-398/19-Kolaudačné rozh.č.4297/DS/8898/2018/033-KNA/004 -č.z.808/19
Titul nadobudnutia	Z-402/19-Kolaudačné rozh.č.4296/DS/8900/2018/033-KNA/004 -č.z.809/19
Titul nadobudnutia	V-1957/19-Zmluva o zriadení vecného bremena,vklad povolený dňa 12.04.2019-č.z.1041/19
Titul nadobudnutia	V-2702/19-Kúpna zmluva,vklad povolený dňa 07.05.2019-č.z.1263/19
Titul nadobudnutia	V-3495/19-Kúpna zmluva,vklad povolený dňa 13.05.2019-č.z.1303/19
Titul nadobudnutia	V-2624/19-Zmluva o zriadení vecného bremena,vklad povolený dňa 15.05.2019, prev.Gpč.36242624-2/2019, Gpč.36242624-137/2018 -č.z.1371/2019
Titul nadobudnutia	V-3264/19-Kúpna zmluva a zmluva o zriadení vecného bremena,vklad povolený dňa 24.05.2019 -č.z.1470/19
Titul nadobudnutia	V-4675/19-Záložná zmluva,vklad povolený dňa 19.06.2019-č.z.1920/19
Titul nadobudnutia	V-3969/19-Kúpna zmluva,vklad povolený dňa 24.06.2019-č.z.2182/19
Titul nadobudnutia	X-39/2019-Katastrálne konanie (doplnenie vecného bremena V-481/10, V-6531/13) - č.z.2598/19
Titul nadobudnutia	R-851/19-Prevedenie Gpč.46610910-117/2018, G1-954/19-č.z.2632/19
Titul nadobudnutia	V-5290/19-Zámenná zmluva,vklad povolený dňa 29.07.2019, prev.Gpč.46610910-154/2019, G1-1205/19-č.z.2768/19
Titul nadobudnutia	V-6403/19-Zmluva o zriadení vecného bremena,vklad povolený dňa 13.09.2019-č.z.3545/19
Titul nadobudnutia	V-7103/2019-Zmluva o zriadení vecného bremena,vklad povolený dňa 28.10.2019, gpč.35021934-38/2019,G1-329/2019 -č.z.4380/19
Titul nadobudnutia	V-7747/19-Kúpna zmluva,vklad povolený dňa 30.10.2019-č.z.4438/19, prev.Gpč.46610910-230/2018, G1-224/2019-č.z.4438/19

Tituly nadobudnutia LV:

Z 2533/93 DELIMITACNY PROTOKOL.

V 1298/93 ZAMENNA ZMLUVA.

Z 1600/93 delimitacia .

Z 1813/93

z 3169/93 delimitacia fin./93-b

Z 3343/93 NAJOM BUDOVY NA PARC.C.2298/59.

Z 253/94 PREHLASENIE NA PARC.C.44/63,64,65

.

HOSP.ZMLUVA NA PC.1920/2-5,1920/7-11,A 1920/13-15

Z 2175/94 DELIMITACIA PC.12/9

LIST VL.3727

Z 2311/94 DELIMITACIA C.FIN./93-DEL-B NA PC.3849

Z 35/95 DELIMITACIA C.MAJ.2127/94

V 190/95 KUPA NA PC.2568/2

V 189/95 ZAMENNA ZMLUVA NA PC.1936/265,1936/266

z 1561/95 pkn.vl.c.813,na pc,3426/3

Z 1801/95 ROZHODNUTIE ZP-4-18/2832/94

Z 2533/95 DELIMITACIA NA PC.3134/42,3134/3-4
Z 3930/95 DELIT.PROT. NA PC.45-47
Z 3414/95 DELIT.PROT.NA PKN.VL.C.1678
Z4538/95 DELIMITACIA NA PC.3484/546,3464/547
V 33363/95 KUPNA ZMLUVA NA PC.3120/6,3,18
Z 216/96 DELIMITACIA NA PC.44/78,44/80,48/4
Z 125/96 ROZHODNUTIE ZP.-4-1/27/2462/95 NA PC.2559
Z 1441/96 DELIMITACIA NA PC.60
Z 2767/96 PREHLASENIE NA BUD.PC.2390/1
Z 2887/96 PREHLASENIE/BUD.PC.139/1/
V 1132/96 ZAMENNA ZMLUVA,V 1134/96 DAROVACIA ZMLUVA,V 1133/96 DAROVACIA ZMLUVA
R-50/96 ROZHODNUTIE NA PC.1818
'Z 2885/96 PREHLASENIE'
Z 2886/96 PREHLASENIE NA PC.138/1
Z 2888/96 PREHLASENIE NA OBCHOD PC.141
Z2972/96-DELIMITACIA
Ist vl. 4448
Z 5605/96 PREVED.GP.C.32324642-57/96
Z 5649/96 ROZHODNUTIE C.170/96
Z DODATOK K DELIMITACII/ NA PC.494/1/
Z 6144/96 PREVED.GP.C.Ca-15/94
Z 6492/96 PREVEDENIE GP.32324642-217/96
V 4027/96 KUPNA ZMLUVA NA A 309-326
V 63/97 KUPA NA PC.12/17-12/19
Z 675/97-PREVEDENIE GP.32328436-80/95
Z 1306/97 PREVEDENIE GP.C.32324642-14/97
Z 2378/97 ZAPIS VLAST.PRAV.,PKN.VL.C.947/na A475-A480/
Z 1733/97 DELIMITACIA NA PC.56/1
Z 240/05 Rozhodnutie č.3/2005
Z 992/05 prevedenie geom plán č. 32324642-133/2004
V 636/05 Zámenná zmluva
V 1215/05 Kúpna zmluva
Z-2455/06-rozhodnutie o urč.s.č.
R-335/06-rozhodnutie PÚ č.D/2006/00307-4
R-335/06-rozhodnutie PÚ č.D/2006/00307-4
Llist vlastníctva č.6631
R-518/06-prevedenie GPč.32324642-140/2006
R 396/07 prevedenie GP č. 32324642-70/07,ZPM č 3750 E -vzč.1132
V 3630/07 Kúpna zmluva
V 3891/07 Kúpna zmluva,právoplatná dňa 30.7.2007 -vzč. 1409/07
V 3241/07 Kúpna zmluva ,právoplatná dňa 30.7.2007,Prevedenie GPč. 35021934-43/07 ,ZPM č. 3710 E -vzč.1419/07
V 3381/07 Kúpna zmluva,právoplatná dňa 2.9.2007,prevedenie GPč. 11852348-38/06 ,ZPM č. 3571 -vzč. 1433/07
Z-2943/07-prevedenie GPč.6/2006
Z 5210/08 Prevedenie GPč. 36610941-23/08-2087/08
X 4/2017-Protokol o oprave chyby v kat. operáta-č.z. 590/17
X 110/2017-Rozhodnutie o oprave chyby v kat. operáta, právopl. dňa 28.09.2017-č.z. 3069/17
Z-2556/18-zápis zák.vecného bremena -č.z.1321/18
Z-3227/18-Zápis zák.vecného bremena -č.z.1556/18
Z-3225/18-Zápis zák.vecného bremena -č.z.1582/18
Z-3228/18-Zápis zák.zál.práva -č.z.1592/18

V 191/95 KUPA NA PC.2568/3

Vecné bremeno podľa § 22 a nasl. Zákona č.79/1957 Zb. o výrobe, rozvoje a spotrebe elektriny (elektrizačný zákon) v spojení a § 96 ods. 4 zákona č.251/2012 Z.z. o energetike a o zmene a doplnení niektorých zákonov v prospech spoločnosti Západoslovenská distribučná, a.s., IČO:36 361 518, so sídlom Čulenova 6, 816 47, Bratislava podľa geom. plánu č.45 961 581 -127/14 na pozemku registra E KN s parcelným číslom 318/15, týkajúce sa elektroenergetického zariadenia: 2x22 kV linka č.433 na trase Rz Dunajská Streda -Rz Sládkovičovo a č.434 na trase Rz Dunajská Streda -TS30 -Z-2429/15 -č.z.1727/15

- 1 Zákaz nakladania a nehnuteľnosťou-bytovými priestormi vo výmere 88 m² v obytnom dome, sč.1214/predajňa Paperníctva/zákaz scudzenia pre nájom a zaťaženia ,okr.súd.Nc 373/99-P1-88/99
- 1 Záložné právo v prospech Štátneho fondu rozvoja bývania ,Bratislava 37,IČO:31749542 na obytný dom sč.2441 na parc.č.1919/121,V 1781/03.
- 1 Záložné právo v prospech Ministerstva výstavby a regionálneho rozvoja SR IČO: 31751067 so sídlom Špitálska 8, 816 44 Bratislava V 1544/05 na bytový dom - 87 b.j. na parcele číslo 1919/121 sč.2441- 661/05
- 1 Vecné bremeno-právo užívania v prospech ELBEVA, a.s. IČO: 36252204 za účelom umiestnenia inžinierskych sietí súvisiacich pre obytný súbor Kertvároa na parc.č. 3786/1,4033,1080 -V5793/05- ,R-424/08
- 1 Vecné bremeno zaťažujúce pozemok v k.ú. Dunajská Streda ,KN-C parc.č. 1940/1 zriadené v prospech pozemkov v k.ú. Dunajská Streda ,KN-C parc.č. 1942/5,1940/3 a 1934/5,spočívajúce v práve zriadenia,uloženia,vedenia a výstavby kanalizačnej prípojky,na povrchu,nad a pod povrchom zaťaženého pozemku a s tým súvisiacich terénnych úprav ,úprav pôdy a jej porastu,práva vstupu osobami a vjazdu technickými zariadeniami a dopravnými prostriedkami na zaťažený pozemok za účelom prevádzkovania,užívania,údržby,výmeny,zmen a opráv alebo odstránenia kanalizačnej prípojky a práva užívania prípojky v rozsahu znázornenom na geo.pláne č. 360 56 189-185/2007 a v súlade so Zmluvou o zriadení vecného bremena zo dňa 11.12.2007, podľa V 237/08 -vzč.142/08
- 1 Vecné bremeno právo vstupu a prechodu cez pozemok parc.č.1919/85 ako peším sčesobom,tak aj dopravnými prostriedkami a stavebnými mechanizmami v prospech :VÁR-Elektro,s.r.o.,Poľná 891,IČO:31 449 816 -podľa V-3698/04 v.z.1544/04
- 1 List vlastníctva č.5636
- 1 Záložné právo na bytový dom 9 b.j. sociálne byty sč.5851 a na parc.č.3120/42 zast.plocha vo výmere 159 m² v prospech Ministerstva výstavby a regionálneho rozvoja SR IČO: 31751067 so sídlom Prívozská 2/B, 825 25 Bratislava 26 V 8628/08- 2016/09
- 1 Záložné právo na stavbu -adm.budova so súp.číslo 50 na parc.č.2373/2, na pozemky : registra C KN parc.č.2373/1,parc.č.2373/2,parc.č.2373/3, parc.č.2373/4,parc.č.2374 v prospech Československej obchodnej banky,a.s.,so sídlom Michalská 18,815 63 Bratislava,IČO:36 854 140 podľa V-8179/10 v.z.285/11
- 1 Vecné bremeno právo užívania a vstupu,prechodu a prejazdu peši,motorovými a nemotorovými dopravnými prostriedkami,strojmi a mechanizmami cez pozemok registra C KN parc.č.3409/4 zast.plochy a nádvoria o výmere 14280 m² v prospech SCHINDLER ESKALÁTORY,s.r.o.,IČO:36250783,Kračanská cesta 49,929 01 Dunajská Streda podľa V-2150/11 v.z.1323/11
- 1 Vklad vecného bremena spočívajúceho -v práve trvalého uloženia, užívania a údržby vodovodnej a kanalizačnej prípojky a za týmto účelom právo vstupu a vjazdu na pozemky registra C KN parcelné číslo 1894/11, zastavané plochy a nádvoria o výmere 3 m² a parcelné číslo 1894/21 zastavané plochy a nádvoria o výmere 7 m²,
-v práve trvalého uloženia, užívania a údržby prípojky vysokého napätia, a za týmto účelom právo vstupu a vjazdu na pozemky registra C KN parcelné číslo 1894/8, zastavané plochy a nádvoria o výmere 5 m², parcelné číslo 1894/9, zastavané plochy a nádvoria o výmere 5 m²,parcelné číslo 1894/10, zastavané plochy a nádvoria o výmere 3 m²,
-v práve trvalého uloženia, užívania a údržby distribučného STL plynovodu a prípojky, a za týmto účelom právo vstupu a vjazdu na pozemky registra C KN parcelné číslo 1894/7, zastavané plochy a nádvoria o výmere 88 m², parcelné číslo 1894/9, zastavané plochy a nádvoria o výmere 5 m², parcelné číslo 1894/12, zastavané plochy a nádvoria o výmere 61 m², parcelné číslo 1894/16, zastavané plochy a nádvoria o výmere 4 m², parcelné číslo 1894/19, zastavané plochy a nádvoria o výmere 184 m²,
-v práve trvalého uloženia, užívania a údržby prípojky telekomunikačného vedenia, a za týmto účelom právo vstupu a vjazdu na pozemky registra C KN parcelné číslo 1894/15, zastavané plochy a nádvoria o výmere 31 m², parcelné číslo 1894/16, zastavané plochy a nádvoria o výmere 4 m², parcelné číslo 1894/17, zastavané plochy a nádvoria o výmere 2 m²,
-v práve trvalého vybudovania, užívania a údržby stavby cestného telesa, a za týmto účelom právo vstupu, vjazdu, prechodu a prejazdu na pozemky registra C KN parcelné číslo 1915/224, ostatné plochy o výmere 1220 m², registra C KN parcelné číslo 1915/364, ostatné plochy o výmere 260 m² v prospech každodobého vlastníka pozemkov registra C KN parc.č.1915/184, 1915/340, 1915/363 podľa V-3797/11 v.z.1923/11
- 1 Vecné bremeno v zmysle § 10 a § 36 Zákona č.656/2004 Z.z. zákona o energetike v platnom znení k pozemku registra C KN parc.č.3733 o výmere 4 638 m² právo vstupu na uvedený pozemok v rozsahu nevyhnutnom na výkon povolennej činnosti v súlade geom.plánom č.33/2011 z dôvodu obmedzenia vlastníckeho práva k pozemkom vybudovaním elektroenergetických zariadení distribučnej sústavy, v prospech vlastníka tohto elektroenergetického zariadenia,spoločnosť ZSE Distribúcia,a.s.,so sídlom Čulenova č.6,816 47 Bratislava -Z-6111/11 v.z.93/12

- registra C KN parc.č.266/3, parc.č.266/4, parc.č.266/1 právo vstupu na uvedený pozemok v rozsahu nevyhnutnom na výkon povolenej činnosti v súlade geom.plánom č.146/2011 z dôvodu obmedzenia vlastníckeho práva k pozemkom vybudovaním elektroenergetických zariadení distribučnej sústavy, v prospech vlastníka tohto elektroenergetického zariadenia, spoločnosť ZSE Distribúcia, a.s., so sídlom Čulenova č.6, 816 47 Bratislava -Z-7350/11 v.z.186/12
- 1 Vecné bremeno právo užívania a právo vstupu, prechodu a prejazdu peši, motorovými a nemotorovými dopravnými prostriedkami, strojmi a mechanizmami cez pozemok registra C KN parc.č.3409/1, parc.č.3409/4, parc.č.3409/5, parc.č.3409/6 v prospech Werthelm, s.r.o., IČO:00683990, Kračanská cesta 49, 929 01, Dunajská Streda podľa V-6910/12 -2977/12
 - 1 Vklad vecného bremena spočívajúceho v práve užívania a v práve vstupu, prechodu a prejazdu peši, motorovými a nemotorovými dopravnými prostriedkami, strojmi a mechanizmami cez pozemky parcely registra C KN parc.č.3409/1, parc.č.3409/5, parc.č.3409/6 v prospech SCHINDLER ESALATORY, s.r.o. IČO: 36250783, Vládenská cesta 1, 929 01 Dunajská Streda podľa V-7056/12 -3039/12
 - 1 Vecné bremeno spočívajúceho v práve uloženia, vedenia a výstavby splaškovej kanalizácie pod povrchom zaťaženého pozemku a s tým súvisiacich terénnych úprav, úprav pôdy a jej porastu, v práve vstupu a prechodu osobami a vjazdu a prejazdu technickými zariadeniami a dopravnými prostriedkami cez pozemok registra C KN parc.č.1940/32 za účelom prevádzkovania, užívania, údržby, výmeny, opráv a odstránenia splaškovej kanalizácie v prospech DRON-Nehnutelnosti, s.r.o., Budovateľská 56777A, 929 01 Dunajská Streda, IČO:36 242 136 v rozsahu celej dĺžky a šírky zaťaženého pozemku podľa V-6351/13 -č.z.2757/13
 - 1 Vecné bremeno práve zariadenia, uloženia, užívania, prevádzkovania, údržby, opravy, rekonštrukcie, modernizácie a vykonania akýchkoľvek inej stavebnej úpravy elektroenergetickej stavby na časť poz. parc.č. 1918/85 zast. pl. o vým 895 m², parc.č. 1918/88, parc.č. 1918/107, v rozsahu vyznačenom v geom. pláne č. 35/2013; vstupu, prechodu a prejazdu peši, motorovými a nemotorovými dopravnými prostriedkami, strojmi a mechanizmami na celú zaťaženú nehnuteľnosť v prospech Západoslovenská distribučná, a.s., IČO: 36361518, Čulenova 6, 816 47 Bratislava, V 521/14 -č.z.613/14
 - 1 Vklad vecného bremena spočívajúceho v práve trvalého uloženia, užívania a údržby vodovodnej a kanalizačnej prípojky, a za týmto účelom v práve vstupu a vjazdu k pozemkom registra C KN parc.č.1915/506, ošetná plocha o výmere 25 m² v prospech každodobého vlastníka pozemkov registra C KN parc.č.1915/493, 1915/494, 1915/500 podľa V-7387/14 -č.z.3773/14
 - 1 Vecné bremeno podľa § 22 a nasl. Zákona č.79/1957 Zb. o výrobe, rozvoje a spotrebe elektriny (elektrizačný zákon) v spojení s § 96 ods. 4 zákona č.251/2012 Z.z. o energetike a o zmene a doplnení niektorých zákonov v prospech spoločnosti Západoslovenská distribučná, a.s., IČO:36 361 518, so sídlom Čulenova 6, 816 47 Bratislava podľa geometrického plánu č.45 961 581 -129/14 na pozemku registra E KN s parcelným číslom 1791 týkajúce sa elektroenergetického zariadenia: 2x22 kV VN linka č.433 na trase Rz Dunajská Streda -Rz Sládkovičovo a č.434 na trase Rz Dunajská Streda -T8 30 -Z-8688/14 -č.z.177/15
 - 1 Vecné bremeno " IN REM " právo prechodu a prejazdu cez celý pozemok registra C KN parc.č.1620/54, oš.plocha o výmere 1195 m² v prospech každodobého vlastníka pozemkov registra C KN parc.č.1620/51 a 1620/52 podľa V-5777/15 -č.z.3240/15
 - 1 Vklad vecného bremena " In personam " spočívajúceho v práve: uloženia a existencie inžinierskych sietí - plynárenských zariadení oprávneného z vecného bremena, ich ochranných a bezpečnostných pásiem, v práve ich údržby, prevádzky, opravy a rekonštrukcie a to v rozsahu vymedzenom geometrickým plánom č. 32313993-1077/2015, - spočívajúceho v práve: prechodu a prejazdu vozidiel oprávneného z vecného bremena za účelom údržby, prevádzky, opravy a rekonštrukcie inžinierskych sietí - plynárenských zariadení oprávneného z vecného bremena a to v rozsahu vymedzenom geometrickým plánom č. 32313993-1077/2015 cez pozemok registra C KN parc.č.1920/367, oš.plocha o výmere 655 m² v prospech SPP-distribúcia, a.s., IČO:35910739, Mlynské nivy 44/B, 825 11, Bratislava podľa V-35/16 -č.z.258/16
 - 1 Vklad vecného bremena "In personam" spočívajúceho v práve zariadenia a uloženia elektroenergetického zariadenia, v práve užívania, prevádzkovania, údržby, opravy, úpravy, rekonštrukcie, modernizácie a akýchkoľvek inej stavebnej úpravy elektroenergetického zariadenia a jeho odstránenia a v práve vstupu, prechodu a prejazdu peši, motorovými a nemotorovými dopravnými prostriedkami, strojmi a mechanizmami oprávneným za účelom výkonu povolenej činnosti v rozsahu vyznačenom v geom.pláne č. 1029/2015 na pozemky registra C KN parc.č.1920/191, 1920/226, 1920/611, 1920/669 v prospech : Západoslovenská distribučná, a.s., IČO:36361518, Čulenova 6, 816 47 Bratislava podľa V-1389/16 -č.z.1054/16
 - 1 Vecného bremena "In personam" právo uloženia inžinierskych sietí - plynárenských zariadení oprávneného z vecného bremena, ich ochranných a bezpečnostných pásiem, ich údržbu, prevádzku, opravu a rekonštrukciu a to v rozsahu vymedzenom geometrickým plánom č. 33472602-1/16 a právo prechodu a prejazdu vozidiel oprávneného z vecného bremena za účelom údržby, prevádzky, opravy a rekonštrukcie inžinierskych sietí - plynárenských zariadení oprávneného z vecného bremena, pričom toto oprávnenie sa vzťahuje len na časť zaťaženej nehnuteľnosti v rozsahu vyznačenom v geometrickom pláne č. 33472602-1/16 k nehnuteľnosti: pozemok registra C KN parc.č.3222/1 v prospech SPP-distribúcia, a.s., IČO:35910739, Mlynské nivy 44/b, 825 11 Bratislava podľa V-1897/16 -č.z.1264/16
 - 1 Vklad vecného bremena spočívajúceho v práve zariadenia a uloženia elektroenergetických zariadení a v práve užívania, prevádzkovania, údržby, opravy, úpravy, rekonštrukcie, modernizácie a vykonania akýchkoľvek iných stavebných úprav elektroenergetickej stavby vrátane jej odstránenia v rozsahu vyznačenom v geometrickom pláne č.41335896- 320-1/2015, v práve vstupu, prechodu a prejazdu peši, motorovými a nemotorovými prostriedkami, strojmi a mechanizmami cez pozemky registra C KN parc.č. 1886/293, 1886/331 v prospech : Západoslovenská distribučná, a.s., IČO:36361518, Čulenova 6, 816 47 Bratislava podľa V-6487/15 -č.z.3600/15, č.z.1291/16

- a) zriadenie a uloženie elektroenergetických zariadení
b) užívanie, prevádzkovanie, údržbu, opravy, úpravy, rekonštrukcie, modernizácie a akékoľvek iné stavebné úpravy elektroenergetických zariadení a ich odstránenie sa vzťahuje na časť zaťaženej nehnuteľnosti v rozsahu vyznačenom v geometrickom pláne č.41335996-320-1/2015 zo dňa 27.07.2015
- c) vstup, prechod a prejazd peši, motorovými a nemotorovými dopravnými prostriedkami, strojmi a mechanizmami oprávneným za účelom výkonu povolenej činnosti a činností uvedených v bode a) a b) sa vzťahuje na celú zaťaženú nehnuteľnosť, v prospech: Západoslovenská distribučná, a.s., IČO:36361518, Čulenova 6, 816 47 Bratislava V-7741/15 -č.z.4163/15,č.z.1291/16
- 1 Vecné bremeno IN REM právo prechodu a prejazdu, právo vedenie resp.bezplatného napojenia sa na existujúce, resp.neskôr vybudované inžinierske siete na pozemky registra C KN parc.č.1915/494 a parc.č.1915/500 v prospech každodobého vlastníka pozemkov registra C KN parc.č. 1915/453, 1915/454, 1915/534, 1915/535, 1915/540 podľa V-6927/13 -č.z.38/14,č.z.1365/16
- 1 Vecné bremeno spočívajúceho v práve trvalého umiestnenia,vybudovania,užívania a údržby stavby-cestného telesa miestnej komunikácie a napojenia cestného telesa miestnej komunikácie na existujúcu cestnú komunikáciu a v práve vstupu,prechodu pešo a vjazdu a prejazdu vozidlami a technickými zariadeniami na zaťažených pozemkoch registra C KN parc.č.1915/462 a parc.č.1915/463 v prospech každodobého vlastníka jeho nájomníkov,zákazníkov obchodných partnerov a verejnosti pozemkov registra C KN parc.č.1915/184, 1915/340, 1915/363 podľa V-4175/11 v.z.2097/11,č.z.1304/16
- 1 Vecné bremeno IN REM právo prechodu a prejazdu, právo vedenie resp.bezplatného napojenia sa na existujúce, resp.neskôr vybudované inžinierske siete na pozemky registra C KN parc.č.1915/494 a parc.č.1915/500 v prospech každodobého vlastníka pozemkov registra C KN parc.č. 1915/540 podľa V-6927/13 -č.z.38/14,č.z.1385/16
- 1 Vklad vecného bremena spočívajúceho strpieť na časti pozemku podľa geom.plánu č.35021934-190/2015 - pozemok registra C KN parc.č.3464/583, 3464/814, 3464/810, 3599/1, 3599/23 -
a.) zriadenie a uloženie elektroenergetických zariadení
b.) užívanie,prevádzkovanie,údržbu,opravy,úpravy,rekonštrukcie,modernizácie a akékoľvek iné stavebné úpravy elektroenergetického zariadenia a jeho odstránenie
c.)vstup, prechod a prejazd peši,motorovými a nemotorovými dopravnými prostriedkami,strojmi a mechanizmami oprávneným za účelom výkonu povolenej činnosti a činností uvedených v bode a) a b) v prospech : Západoslovenská distribučná,a.s., IČO:36361518, Čulenova 6, 81647 Bratislava podľa V-2834/16 - č.z.1735/16
- 1 Vecné bremeno ' in personam ' spočívajúce v povinnosti povinného strpieť na nehnuteľnostiach:
- uloženie a existenciu inžinierskych sietí - plynárenských zariadení oprávneného z vecného bremena, ich ochranných a bezpečnostných pásem, ich údržbu, prevádzku, opravu a rekonštrukciu a to v rozsahu vymedzenom geometrickým plánom č. 35021934-171/2016 na vyznačenie vecného bremena na priznanie práva uloženia inžinierskych sietí a
- prechod a prejazd vozidiel oprávneného z vecného bremena za účelom údržby, prevádzky, opravy a rekonštrukcie inžinierskych sietí - plynárenských zariadení oprávneného z vecného bremena, pričom toto oprávnenie sa vzťahuje len na časť zaťaženej nehnuteľnosti v rozsahu vyznačenom v GP č. 35021934-171/2016 na vyznačenie vecného bremena na priznanie práva uloženia inžinierskych sietí k nehnuteľnosti: pozemok registra CKN parc. č. 671, zastavaná plocha a nádvorie o výmere 3481 m² v prospech: SPP-distribúcia, a.s., IČO: 35910739, Mlynské nivy 44/B, 82511 Bratislava, V-7832/16 - č.z. 3421/16
- 1 Vecné bremeno - právo prechodu pešo, osobným motorovým vozidlom resp. nákladným motorovým vozidlom max. hmotnosti do 7,5 ton cez parcely č.2820/71 podľa GP č.36899844-57/09 v prospech vlastníka parcely č.2820/16 V 1141/10- 830/10,č.z.3747/16
- 1 Vecné bremeno právo prechodu a prejazdu cez pozemky registra C KN parc.č. 2820/71, v prospech vlastníka pozemkov registra C KN parc.č.2820/14, a 2820/55 podľa V-4998/13 -č.z.2701/13,č.z.3747/16
- 1 Vecné bremeno IN REM právo prechodu a prejazdu pešo,motorovými vozidlami a inými dopravnými prostriedkami cez pozemky registra C KN parc.č.2820/71, v prospech vlastníka pozemku registra C KN parc.č.2820/85 podľa V-4999/13 -č.z.2702/13,č.z.3747/16
- 1 Vecné bremeno spočívajúceho v práve :zriadenia, uloženia,užívania,prevádzkovania,údržby,opravy,rekonštrukcie,odstránenia,modernizácie a akýchkoľvek iných stavebných úprav,elektroenergetickej stavby- 1kV prípojky pre PČS - na pozemkoch:parcely registra 'C' parc.č. 2820/71 a za týmto účelom právo vstupu,prechodu a prejazdu peši,motorovými a nemotorovými dopravnými prostriedkami,strojmi a mechanizmami cez tieto parcely oprávneným z vecného bremena a ním povereným osobám,všetko v prospech : EKOM PLUS,s.r.o., Kračianska cesta 785/41, 929 01 Dunajská Streda, IČO:32 236 403 podľa V-1624/14 -č.z.1438/14,č.z.3747/16
- 1 Vecné bremeno ' in rem ' právo prechodu a prejazdu cez pozemky registra C KN parc.č. 2820/71, v prospech každodobého vlastníka pozemku registra C KN parc.č.2820/81 podľa V-4241/14 -č.z.2389/14,č.z.3747/16
- 1 Vecné bremeno IN REM právo prechodu a prejazdu cez pozemky registra C KN parc.č. 2820/71, v prospech vlastníka pozemku registra C KN parc.č.2820/23 na základe V-6120/16 -č.z.3462/16,č.z.3747/16
- 1 Vecné bremeno ' IN REM ' právo vstupu a prechodu peši a právo vstupu a prejazdu motorovými vozidlami cez pozemky registra C KN parc.č.2820/71 v prospech každodobého vlastníka pozemkov registra C KN parc.č.2820/99 a 2820/102 podľa V-684/16 -č.z.940/16,č.z.3747/16
- 1 Vklad vecného bremena 'in personam' do katastra nehnuteľností, spočívajúceho v práve:
a) zriadenia a uloženia elektroenergetického zariadenia,
b) užívania, prevádzkovania, údržby, opravy, úpravy, rekonštrukcie, modernizácie a akékoľvek iné stavebné úpravy elektroenergetického zariadenia a jeho odstránenia,
c) vstupu, prechodu a prejazdu peši, motorovými a nemotorovými dopravnými prostriedkami, strojmi a mechanizmami oprávneným za účelom výkonu povolenej činnosti a činností uvedených v bode a) a b), v celom rozsahu k nehnuteľnosti: Pozemok registra C KN parcelné číslo 1714/2, zastavaná plocha a nádvorie o výmere 102 m² podľa geometrického plánu č.32313993-1038/2016 v prospech :Západoslovenská distribučná, a.s., IČO 36361518, Čulenova 6, 81647 BRATISLAVA, SR -podľa V-7994/2016 -č.z.4080/16

- a) zariadenia a uloženia elektroenergetických zariadení
b) užívanie, prevádzkovanie, údržby, opravy, úpravy, rekonštrukcie, modernizácie a akékoľvek iné stavebné úpravy elektroenergetickej stavby a jej odstránenie,
a to v rozsahu vyznačenom v geometrickom pláne č. 35539325-267/16 k nehnuteľnostiam: pozemky registra C KN parc.č 50/1, 93, 151, 180 v prospech : Západoslovenská distribučná,a.s., IČO:36361518, Čulenova 6, 816 47, Bratislava podľa V-949/2017-č.z.880/17
- 1 Vklad vecného bremena spočívajúceho v práve zariadenia a uloženia elektroenergetických zariadení a v práve užívania, prevádzkovania, údržby, opravy, úpravy, rekonštrukcie, modernizácie a vykonania akýchkoľvek iných stavebných úprav elektroenergetickej stavby vrátane jej odstránenia v rozsahu vyznačenom v geometrickom pláne č.41335996-320-1/2015, v práve vstupu, prechodu a prejazdu peši, motorovými a nemotorovými prostriedkami, strojmi a mechanizmami cez pozemky registra C KN parc.č.1886/2, 1886/322, v prospech : Západoslovenská distribučná,a.s., IČO:36361518, Čulenova 6, 816 47 Bratislava podľa V-6487/15 - č.z.3600/15,č.z.1291/16,č.z.3483/16,č.z.3713/16,č.z.2233/17
- 1 Vecné bremeno 'in rem' právo prechodu pešo a prejazdu motorovými vozidlami cez pozemok registra C KN parc.č.1886/322, 1886/322, 1886/356 v prospech každodobého vlastníka pozemkov registra C KN parc.č.1886/324, 1886/393, 1886/321,1886/394 roz.stavby na parc.č.1886/393 podľa V-7312/2016-č.z.3551/16,č.z.3553/16,č.z.2233/17
- 1 Vecné bremeno 'in rem' právo prechodu pešo a prejazdu motorovými vozidlami cez pozemky registra C KN parc.č.1886/2, 1886/322, 1886/356 v prospech každodobého vlastníka pozemkov registra C KN parc.č.1886/287, 1886/295, 1886/296, 1886/297, 1886/298, 1886/299, 1886/300, 1886/301, 1886/302, 1886/303, 1886/304, 1886/309, 1886/332, 1886/333, 1886/334, 1886/335, 1886/337, 1886/338, 1886/339, 1886/340, 1886/341, 1886/342, 1886/352, 1886/354, 1886/355, 1886/357, 1886/358, 1886/359, 1886/361 podľa V-8728/2016 -č.z.204/17,č.z.2233/17
- 1 Vecné bremeno 'in rem' právo prechodu pešo a prejazdu motorovými vozidlami cez pozemok registra C KN parc.č.1886/2 v prospech každodobého vlastníka pozemkov registra C KN parc.č.1886/310, 1886/311, 1886/312, 1886/313, 1886/314 podľa V-8728/2016 -č.z.204/17,č.z.1035/17,č.z.2233/17
- 1 Vklad vecného bremena spočívajúceho v povinnosti povinných z vecného bremena strpieť:
a) zariadenie a uloženie elektroenergetických zariadení
b) užívanie, prevádzkovanie, údržbu, opravy, úpravy, rekonštrukcie, modernizácie a akékoľvek iné stavebné úpravy elektroenergetických zariadení a ich odstránenie
c) vstup, prechod a prejazd peši, motorovými a nemotorovými dopravnými prostriedkami, strojmi a mechanizmami oprávneným za účelom výkonu povolenej činnosti a činnosti uvedených v bode a) a b) k nehnuteľnosti pozemok registra C KN parc.č.1918/34 v prospech: Západoslovenská distribučná,a.s.,IČO:36361518, Čulenova 6, 816 47, Bratislava podľa V-5544/17 -č.z.2597/17
- 1 Vecné bremeno 'in personam' právo strpieť:
a) zariadenie a uloženie elektroenergetických zariadení
b) užívanie, prevádzkovanie, údržbu, opravy, úpravy, rekonštrukcie, modernizácie a akékoľvek iné stavebné úpravy elektroenergetických zariadení a ich odstránenie
c) vstup, prechod a prejazd peši, motorovými a nemotorovými dopravnými prostriedkami, strojmi a mechanizmami oprávneným za účelom výkonu povolenej činnosti a činnosti uvedených v bode a) a b) cez pozemky registra C KN parc.č.3786/6 a 3786/8 v prospech opráv.: Západoslovenská distribučná,a.s.,IČO:36361518, Čulenova 6, 816 47, Bratislava podľa V-6355/17 -č.z.3128/17
- 1 Vklad vecného bremena spočívajúceho v práve zariadenia a uloženia elektroenergetických zariadení, a v práve užívania, prevádzkovania, údržby, opravy, úpravy, rekonštrukcie, modernizácie a akékoľvek iné stavebné úpravy elektroenergetických zariadení a ich odstránenie na časti zaťaženej nehnuteľnosti v rozsahu vyznačenom v geometrickom pláne č. 35021934-153/2017 na pozemky registra C KN parc.č.1915/129, 1915/132, 1915/189, 1915/190 v prospech: Západoslovenská distribučná,a.s., IČO:36361518, Čulenova 6, 816 47, Bratislava podľa V-7645/17 -č.z.3488/17
- 1 Vecné bremeno 'in personam' spočívajúceho v práve zariadenia a uloženia elektroenergetických zariadení, v práve užívania, prevádzkovania, údržby, opravy, úpravy, rekonštrukcie, modernizácie a akýchkoľvek iných stavebných úprav elektroenergetických zariadení a ich odstránenia v rozsahu vyznačenom v geometrickom pláne č. 35021934-57/2017 na pozemok registra C KN parc. č. 1886/386 v prospech: Západoslovenská distribučná, a.s., IČO:36361518, Čulenova 6, 816 47, Bratislava, V-8997/2017 - č.z.144/2018
- 1 Vecné bremeno 'in personam' spočívajúceho v práve zariadenia a uloženia elektroenergetických zariadení, v práve užívania prevádzkovania, údržby, opravy, úpravy, rekonštrukcie, modernizácie a akýchkoľvek iných stavebných úprav elektroenergetických zariadení a ich odstránenia v rozsahu vyznačenom v geom.pláne č. 35021934-224/2017 cez pozemky registra C KN parc.č.2826/270, 2826/626 v prospech: Západoslovenská distribučná,a.s., IČO:36361518, Čulenova 6, 816 47, Bratislava podľa V-9344/17-č.z.334/18
- 1 Predkupné právo na pozemky registra C KN parc.č.1934/24, 1942/30, 1934/48, 1934/50, 1942/171, 1942/172 v prospech : TESCO STORES SR,a.s., IČO:31321828, Kamenné námestie 1/A, 815 61, Bratislava podľa V-2053/18 -č.z.862/18
- 1 Vklad vecného bremena spočívajúceho v povinnosti povinného ako vlastníka zaťaženej nehnuteľnosti strpieť na časti zaťaženej nehnuteľnosti v rozsahu vyznačenom v geometrickom pláne č. 35021934-215/2017
a) zariadenie a uloženie elektroenergetických zariadení,
b) užívanie, prevádzkovanie, údržbu, opravy, úpravy, rekonštrukcie, modernizácie a akékoľvek iné stavebné úpravy elektroenergetických zariadení a ich odstránenie, cez pozemky registra C KN parc.č.2826/270, 2826/610 v prospech: Západoslovenská Distribučná,a.s., IČO:36361518, Čulenova 6, 816 47, Bratislava podľa V-826/18 - č.z.936/18
- 1 Vecné bremeno právo zariadenia a uloženia elektroenergetických zariadení,právo užívania,prevádzkovania, údržby,opravy,úpravy,rekonštrukcie,modernizácie a akékoľvek iné stavebné úpravy elektroenergetických zariadení a ich odstránenia v rozsahu vyznačenom v geom.pláne č.35021934-262/2017 cez pozemky registra C KN parc.č.1963/164, 1963/260, 2027/4, 2027/5, 2027/6 v prospech : Západoslovenská distribučná,a.s., IČO:36361518, Čulenova 6, 816 47 Bratislava podľa V-2484/2018 -č.z.1139/18

- zákon) v spojení s § 96 ods. 4 zákona č. 251/2012 Z.z. o energetike a o zmene a doplnení niektorých zákonov v prospech spoločnosti Západoslovenská distribučná, a.s., IČO:36 361 518 so sídlom Čulenova 6, 91647 Bratislava podľa geometrického plánu č. 45 961 581 -46/18 na pozemkoch s parcelným číslom registra C KN 2585/7, 2585/11, 2585/20, 2585/21, 3178, týkajúce sa elektroenergetického zariadenia: 1x22 kV VN linka č. 366 na trase Dunajská Streda-mesto -Z-2585/2018-č.z.1321/18,
- 1 Vecné bremeno 'In personam' právo zariadenia a uloženia elektroenergetických zariadení, právo užívania, prevádzkovania, údržby, opravy, úpravy, rekonštrukcie, modernizácie a akýchkoľvek iných stavebných úprav elektroenergetických zariadení a ich odstránenie v rozsahu vymedzenom v geom.pláne č. 36539325-284/17 na pozemky registra C KN parc.č.3463, 3464/806, 3464/808, 3464/809, 3464/851, 3464/852, 3464/853, 3464/854, 3464/855, 3464/856, 3464/857, 3464/858, 3464/862, v prospech Západoslovenská distribučná, a.s., IČO:36361518, Čulenova 6, 816 47, Bratislava podľa V-2698/18 -č.z.1373/18
 - 1 Vecné bremeno 'In personam' právo zariadenia a uloženia elektroenergetických zariadení, právo užívania, prevádzkovania, údržby, opravy, úpravy, rekonštrukcie, modernizácie a akýchkoľvek iných stavebných úprav elektroenergetických zariadení a ich odstránenie v rozsahu vymedzenom v geom.pláne č. 36539325-307/17 na pozemok registra C KN parc.č.3409/5 v prospech Západoslovenská distribučná, a.s., IČO:36361518, Čulenova 6, 816 47, Bratislava podľa V-2698/18 -č.z.1373/18
 - 1 Vecné bremeno podľa § 11 ods. 1 písm.f) zákona č.251/2012 Z.z. o energetike v prospech spoločnosti SE 2010, a.s., so sídlom: Rajská 7, 811 08 Bratislava, IČO:44 787 618, podľa geom.plánu č.36717568-1012/2018 na pozemku reg. E KN parc.č.318/15 týkajúce sa elektroenergetického vedenia: 3x20-NA2XS(F)2Y 1x240/RM25 na trase R-VN 22 kV TS1 FVE-1 Blažov -ES 110/22 kV RZ Dunajská Streda -Z-3227/2018-č.z.1555/18
 - 1 Vecné bremeno podľa § 11 ods. 1 písm.f) zákona č.251/2012 Z.z. o energetike v prospech spoločnosti N.O.S. Construction, s.r.o. so sídlom: Roľníckej školy 1819, 945 25 Komárno, IČO:35 946 393, podľa geom.plánu č.36717568-1012/2018 na pozemku reg. E KN parc.č.318/15 týkajúce sa elektroenergetického vedenia: 3x20-NA2XS(F)2Y 1x240/RM25 na trase R-VN 22 kV TS1 FVE-2 Blažov -ES 110/22 kV RZ Dunajská Streda -Z-3225/2018-č.z.1582/18
 - 1 Vecné bremeno podľa § 11 ods. 1 písm.f) zákona č.251/2012 Z.z. o energetike v prospech spoločnosti INDUSTRIAL ZONE KÚTNIKY, a.s., so sídlom : Štúrova 1090/7, Dunajská Streda, 929 01, IČO: 36 241 083, podľa geom.plánu č.36717568-1012/2018 na pozemku reg. E KN parc.č.318/15 týkajúce sa elektroenergetického vedenia: 3x20-NA2XS(F)2Y 1x240/RM25 na trase R-VN 22 kV TS1 FVE-3 Blažov -ES 110/22 kV RZ Dunajská Streda -Z-3226/2018-č.z.1592/18
 - 1 Vecné bremeno právo zariadenia a uloženia elektroenergetických zariadení v rozsahu vyznačenom v geom.pláne č. 36242624-20/2018 , právo užívania, prevádzkovania, údržby, opravy, úpravy, rekonštrukcie, modernizácie a akýchkoľvek iné stavebné úpravy elektroenergetických zariadení a ich odstránenie cez pozemky registra C KN parc.č.1915/129, 1915/132, 1918/187, 1918/189, 1915/190, 1915/203, 1915/204, 1915/205 v prospech : Západoslovenská distribučná, a.s., IČO:36361518, Čulenova 6, 816 47 Bratislava podľa V-3540/18 -č.z.1747/18
 - 1 Vecné bremeno právo zariadenia a uloženia elektroenergetických zariadení v rozsahu vyznačenom v geom.pláne č.36242624-22/2018, právo užívania, prevádzkovania, údržby, opravy, úpravy, rekonštrukcie, modernizácie a akýchkoľvek iné stavebné úpravy elektroenergetických zariadení a ich odstránenie cez pozemok registra C KN parc.č.1915/447, v prospech : Západoslovenská distribučná, a.s., IČO:36361518, Čulenova 6, 816 47, Bratislava podľa V-3537/18 -č.z.1742/18, č.z.2789/18
 - 1 Vecné bremeno právo zariadenia a uloženia elektroenergetických zariadení v rozsahu vyznačenom v geom.pláne č.36242624-22/2018, právo užívania, prevádzkovania, údržby, opravy, úpravy, rekonštrukcie, modernizácie a akýchkoľvek iné stavebné úpravy elektroenergetických zariadení a ich odstránenie cez pozemok registra C KN parc.č.1915/446 v prospech Západoslovenská distribučná, a.s., IČO:36361518, Čulenova 6, 81647, Bratislava, podľa V-3539/18 -č.z.1744/18, č.z.2789/18
 - 1 Vecné bremeno právo zariadenia a uloženia elektroenergetických zariadení v rozsahu vyznačenom v geom.pláne č. 36242624-22/2018, právo užívania, prevádzkovania, údržby, opravy, úpravy, rekonštrukcie, modernizácie a akýchkoľvek iné stavebné úpravy elektroenergetických zariadení a ich odstránenie cez pozemky registra C KN parc.č.1915/1, 1915/587, 1917/34, v prospech : Západoslovenská distribučná, a.s., IČO: 36361518, Čulenova 6, 816 47 Bratislava, podľa V-3538/18 -č.z.1743/18, č.z.2789/18
 - 1 Vklad vecného bremena 'In personam' spočívajúceho v povinnosti povinného strepiť na zaťaženej nehnuteľnosti v rozsahu vyznačenom v geom.pláne č.32313993-1028/2018:
 - a) zariadenie a uloženie elektroenergetických zariadení
 - b) užívanie, prevádzkovanie, údržby, opravy, úpravy, rekonštrukcie, modernizácie a akýchkoľvek iné stavebné úpravy elektroenergetických zariadení a ich odstránenie
 - c) vstup, prechod a prejazd peši, motorovými a nemotorovými dopravnými prostriedkami, strojmi a mechanizmami oprávneným za účelom výkonu povolenej činnosti a činností uvedených v bode a) a b) cez pozemky registra C KN parc.č.1176 a 1212 v prospech : Západoslovenská distribučná, a.s., IČO:36 361 518, Čulenova 6, 816 47, Bratislava podľa V-8483/2018 -č.z.3442/18
 - 1 Vklad vecného bremena v rozsahu vyznačenom v geom.pláne úradne overeného pod č.G1-1481/2018, číslo geom.plánu 46610910-194/2018 spočívajúceho v práve zariadenia a uloženia elektroenergetických zariadení, právo užívania, prevádzkovania, údržby, opravy, úpravy, rekonštrukcie, modernizácie a akýchkoľvek iné stavebné úpravy elektroenergetických zariadení a ich odstránenie cez pozemok registra C KN parc.č.3409/1 v prospech : Západoslovenská distribučná, a.s., IČO:36361518, Čulenova 6, 816 47, Bratislava podľa V-9663/2018-č.z.244/19
 - 1 Vecné bremeno právo vstupu a prechodu cez pozemok parc.č.2826/17, 2826/681, 2826/684, 2826/686, pešo, dopravnými prostriedkami a stavebnými mechanizmami v prospech THERMALPARK DS, a.s., Gabčíkova cesta 237/38, Dunajská Streda, IČO:31 450 920 podľa V-5796/08-v.z.321/09, č.z.486/16, č.z.977/16

uloženia, užívanie, prevádzkovanie, údržby, opravy, rekonštrukcie, odstránenia, modernizácie a akýchkoľvek iných stavebných úprav, elektroenergetickéj stavby - 1kV prípojky pre PČS - na pozemkoch: parcely registra 'C' parc.č. 2826/920, 2826/921 a za týmto účelom právo vstupu, prechodu a prejazdu peši, motorovými a nemotorovými dopravnými prostriedkami, strojmi a mechanizmami cez tieto parcely oprávneným z vecného bremena a ním povereným osobám, všetko v prospech : EKOM PLUS, s.r.o., Kračanská cesta 785/41, 929 01 Dunajská Streda, IČO:32 236 403 podľa V-1624/14 -č.z.1438/14,č.z.2676/16, č.z. 670/2019

- 1 Vecné bremeno právo zriadenia a uloženia elektroenergetických zariadení a ich odstránenie v rozsahu vyznačenom v geom.pláne úradne overeného pod č. G1-3179/2018, geom.plán č.46610910-404/2018 cez pozemok reg.'C' parc.č.136/54 v prospech Západoslovenská distribučná,s.a., Čulenova 6,816 47 Bratislava - podľa V-1957/2019 č.z.1041/2019
- 1 Vecné bremeno na pozemky: parc. č. 1942/166, 1942/167, 1934/24, 1934/50, 1942/30, 1942/172 v rozsahu určenom geom. plánom č. 179/2009 zo dňa 10.11.2009 spočívajúce v zriadení práva prechodu pešo a prejazdu osobnými motorovými vozidlami a dopravnými prostriedkami do 3,5 t cez zaťažené pozemky v prospech každodobého vlastníka pozemkov parc. č. 1942/1, 1942/48, 1942/49, 1942/50, 1942/52, 1942/53, 1942/54, 1942/55, 1942/56, 1942/57, 1942/58, 1942/59, 1942/60, 1942/61, 1942/62, 1942/63, 1942/66, 1942/67, 1942/68, 1942/69, 1942/70, 1942/71, 1942/72, 1942/73, 1942/74, 1942/75, 1942/76, 1942/77, 1942/81, 1942/82, 1942/83, 1942/87, 1942/88, 1942/89, 1942/90, 1942/91, 1942/92, 1942/93, 1942/94, 1942/95, 1942/96, 1942/97, 1942/98, 1942/99, 1942/100, 1942/101, 1942/102, 1942/103, 1942/104, 1942/105, 1942/106, 1942/107, 1942/108, 1942/109, 1942/110, 1942/111, 1942/112, 1942/113, 1942/114, 1942/115, 1942/116, 1942/117, 1942/118, 1942/119, 1942/120, 1942/121, 1942/122, 1942/123, 1942/124, 1942/125, 1942/126, 1942/127, 1942/128, 1942/129, 1942/130, 1942/131, 1942/132, 1942/133, 1942/137, 1942/138, 1942/139, 1942/140, 1942/141, 1942/142, 1942/145, 1942/146, 1942/147, 1942/148, 1942/149, 1942/150, 1942/151, 1942/152, 1942/153, 1942/154, 1942/155, 1942/156, 1942/168, 1942/169, 1942/170, 1942/173, 1942/174, 1942/187, 1942/188, 1942/189, 1942/190, 1942/191, 1942/192, 1942/193, 1942/194, 1942/195, 1942/196, 1942/197, 1942/198, 1942/199, 1942/200, 1942/201, 1942/202, 1942/203, 1942/204, 1942/205, 1942/206, 1942/207, 1942/208, 1942/209, 1942/210, 1942/211, 1942/212, 1942/213, 1942/214, 1942/215, 1942/216, 1942/217, 1942/218, 1942/219, 1942/220, 1942/221, 1942/222, 1942/223, 1942/224, 1942/225, 1942/226, 1942/227, 1942/228, 1942/231, 1942/245, 1942/246, 1942/247, 1942/248, 1942/249, 1942/253, 1942/254, 1942/255, 1942/256, 1942/257 podľa V-481/10, č.z.416/10,č.z.2898/19
- 1 Vklad vecného bremena 'in rem' spočívajúceho v práve zriadenia, uloženia, vedenia, výstavby, údržby, výmeny, zmien, opráv a odstránenia komunikácie a s ňou súvisiacich spevnených plôch na povrchu, nad a pod povrchom zaťaženého pozemku a s tým súvisiacich terénnych úprav, úprav pôdy a jej porastu v rozsahu vyznačenom v geometrickom pláne č. 46610910-112/2013 a výlučne a v súlade so Zmluvou o zriadení vecného bremena zo dňa 29.10.2013 k nehnuteľnostiam: pozemok registra C KN parc. č. 1942/166, 1942/167 v prospech každodobého vlastníka pozemkov registra C KN parc. č. 1942/1, 1942/48, 1942/49, 1942/50, 1942/52, 1942/53, 1942/54, 1942/55, 1942/56, 1942/57, 1942/58, 1942/59, 1942/60, 1942/61, 1942/62, 1942/63, 1942/66, 1942/67, 1942/68, 1942/69, 1942/70, 1942/71, 1942/72, 1942/73, 1942/74, 1942/75, 1942/76, 1942/77, 1942/81, 1942/82, 1942/83, 1942/87, 1942/88, 1942/89, 1942/90, 1942/91, 1942/92, 1942/93, 1942/94, 1942/95, 1942/96, 1942/97, 1942/98, 1942/99, 1942/100, 1942/101, 1942/102, 1942/103, 1942/104, 1942/105, 1942/106, 1942/107, 1942/108, 1942/109, 1942/110, 1942/111, 1942/112, 1942/113, 1942/114, 1942/115, 1942/116, 1942/117, 1942/118, 1942/119, 1942/120, 1942/121, 1942/122, 1942/123, 1942/124, 1942/125, 1942/126, 1942/127, 1942/128, 1942/129, 1942/130, 1942/131, 1942/132, 1942/133, 1942/137, 1942/138, 1942/139, 1942/140, 1942/141, 1942/142, 1942/145, 1942/146, 1942/147, 1942/148, 1942/149, 1942/150, 1942/151, 1942/152, 1942/153, 1942/154, 1942/155, 1942/156, 1942/168, 1942/169, 1942/170, 1942/173, 1942/174, 1942/187, 1942/188, 1942/189, 1942/190, 1942/191, 1942/192, 1942/193, 1942/194, 1942/195, 1942/196, 1942/197, 1942/198, 1942/199, 1942/200, 1942/201, 1942/202, 1942/203, 1942/204, 1942/205, 1942/206, 1942/207, 1942/208, 1942/210, 1942/211, 1942/212, 1942/213, 1942/214, 1942/215, 1942/216, 1942/217, 1942/218, 1942/219, 1942/220, 1942/221, 1942/222, 1942/223, 1942/224, 1942/225, 1942/226, 1942/227, 1942/228, 1942/231, 1942/245, 1942/246, 1942/247, 1942/248, 1942/249, 1942/253, 1942/254, 1942/255, 1942/256, 1942/257, podľa V-8531/13 -č.z.3162/13,č.z.2598/19
- 1 Vklad vecného bremena 'in rem' spočívajúceho v práve zriadenia, uloženia, vedenia a výstavby vodovodu a plynovodu na povrchu, nad a pod povrchom zaťaženého pozemku a s tým súvisiacich terénnych úprav, úprav pôdy a jej porastu a v práve vstupu a prechodu osobami a vjazdu a prejazdu technickými zariadeniami a dopravnými prostriedkami na zaťažený pozemok za účelom prevádzkovania, užívania, údržby, výmeny, zmien a opráv alebo odstránenia vodovodu a plynovodu v celom rozsahu k nehnuteľnostiam: pozemok registra C KN parc.č.1942/65, ost.plocha o výmere 8 m², podľa geom.plánu č.46610910-43/2014 v prospech každodobého vlastníka pozemkov registra C KN parc.č.1942/1, 1942/48, 1942/49, 1942/50, 1942/52, 1942/53, 1942/54, 1942/55, 1942/56 na základe V-7403/14 -č.z.237/15,č.z.1700/17,č.z.1303/19
- 1 Vecné bremeno právo výstavby rozšírenia pozemnej komunikácie a s tým súvisiace právo realizácie preloženia existujúcich inžinierskych sietí a uloženia a vedenia nových inžinierskych sietí, ktorých preloženie alebo uloženie bude potrebné v súvislosti s rozšírením alebo na prevádzku pozemnej komunikácie vrátane s tým súvisiacich terénnych úprav, úprav pôdy a jej porastu; v práve údržby, opráv, užívania, prevádzkovania a modernizácie pozemnej komunikácie a inžinierskych sietí; v práve vstupu, prechodu chodcov a vjazdu a prejazdu osobnými, nákladnými a inými motorovými a nemotorovými vozidlami, strojmi a mechanizmami za vyššie uvedeným účelom na pozemky registra C KN parc.č.1934/24, 1942/30, 1934/49, 1934/50, 1942/171, 1942/172 podľa V-2053/18 -č.z.862/18,č.z.1303/19
- 1 Vklad vecného bremena spočívajúceho v povinnosti povinného z vecného bremena strieť v rozsahu vyznačenom v geom.plánoch, číslo úradného overenia G1-81/2019 a G1-3135/2018:
a) zriadenie a uloženie elektroenergetických zariadení
b) užívanie, prevádzkovanie, údržbu, opravy, úpravy, rekonštrukcie, modernizácie a akékoľvek iné stavebné úpravy elektroenergetických zariadení a ich odstránenie cez pozemky registra C KN parc.č. 1915/1, 1915/446, 1915/453, 1915/534, 1915/538, 1915/713, 1917/10, 1917/12, 1917/14, 1947/66 v prospech :Západoslovenská distribučná,s.a.,IČO:36361518, Čulenova 6,816 47, Bratislava podľa V-2624/2019 -č.z.1371/2019

60/2017, právo prechodu pešo, prejazdu motorovými vozidlami po vybudovanom prejazde v rozsahu vyznačenom v geom. pláne č. 35046520-60/2017 cez poz. C KN parc.č. 3458/22 zast.pl. o výmere 208 m2 v prospech každého vlastníka poz. C KN parc.č. 3738/15 orná pôda o výmere 1053 m2, parc.č. 3458/23 ost.pl. o výmere 37 m2, V 1096/18 -č.z.725/18,č.z.1470/19

- 1 Vecné bremeno 'in personam' právo uloženia sietí technického vybavenia územia, v práve údržby, opráv, zmien a prípadného odstránenia sietí technického vybavenia územia a v práve vstupu peši a vjazdu motorovými vozidlami za účelom vykonania údržby, opráv, zmien a prípadného odstránenia sietí technického vybavenia územia cez pozemky registra C KN parc.č.3458/22, zast.plocha a nádvoria o výmere 208m2 a 3458/24, zast.plocha a nádvoria o výmere 198 m2 v prospech Pro Wind Slovakia, spol. s r.o., IČO:36226181, Športová 1198/26, 929 01, Dunajská Streda podľa V-6523/18 -č.z.3319/18,č.z.1470/19
- 1 Vklad vecného bremena spočívajúceho v:
 - práve zriadenia, uloženia, vedenia, užívania a napojenia sietí technického vybavenia územia, ich užívania, údržby, výmeny, opráv, prípadného odstránenia a v práve vstupu, prechodu peši a prejazdu motorovými a inými vozidlami za účelom vykonania ich uloženia, napojenia, údržby, výmeny, opráv, prevádzkovania, prípadného odstránenia,
 - v práve prechodu pešo a právo prejazdu motorovými vozidlami a vjazdu technickými zariadeniami a dopravnými prostriedkami za účelom užívania práva prechodu a prejazdu a právo stavby pozemnej komunikácie a súvisiacich stavebných objektov cez pozemkov registra C KN parc.č.3458/22 a 3458/24 v prospech každodobých vlastníkov pozemkov registra C KN parc.č.3738/20,3738/27, 3738/100, 3738/101, 3738/134, 3738/153, 3738/154 podľa V-3264/19 -č.z.1476/19
- 1 Záložné právo v prospech záj.veriteľa : Bethlen Gábor Alapkezelő Zrt., IČO:23300576-2-41, 1016 Budapest, Geilérthegy utca 30-32., Magyarországon podľa V-4675/19-č.z.1920/19-na stavbu so súp.č.788 na parc.č.22/2
- 1 Vecné bremeno 'in personam' právo:
 - a) zriadenia a uloženia elektroenergetických zariadení
 - b) užívania, prevádzkovania, údržby, opravy, úpravy, rekonštrukcie, modernizácie a akékoľvek iné stavebné úpravy elektroenergetických zariadení a ich odstránenie, a to v rozsahu vyznačenom v geom.pláne č.36717568-1063/2016 na pozemky registra C KN parc.č.1942/262, v prospech Západoslovenská distribučná, a.s., IČO:36361518, Čulenova 6, 816 47, Bratislava podľa V-8800/2016 -č.z.4230/16,č.z.2768/19
- 1 Vklad vecného bremena spočívajúceho v práve:
 - a) zriadenia a uloženia jestvujúcich ako aj budúcich elektroenergetických zariadení
 - b) užívania, prevádzkovania, údržby, opravy, úpravy, rekonštrukcie, modernizácie a akékoľvek iné stavebné úpravy elektroenergetických zariadení a ich odstránenie, a to v rozsahu vyznačenom v geometrickom pláne č. 45961681-118/16 k nehnuteľnostiam: pozemky registra C KN parc.č.1942/262 v prospech : Západoslovenská distribučná, a.s., IČO 36361518, Čulenova 6, 81647 BRATISLAVA, SR podľa V-1623/2017 -č.z.844/17,č.z.2768/19
- 1 Vklad vecného bremena spočívajúceho v práve prechodu pešo a prejazdu osobnými motorovými vozidlami a dopravnými prostriedkami cez pozemky registra C KN parc.č. 1942/262, v prospech každodobého vlastníka pozemkov registra C KN parc.č.1942/123, 1942/124, 1942/125 podľa V-2857/2017-č.z.1368/17,č.z.2768/19
- 1 Vklad vecného bremena 'in personam' spočívajúceho v práve zriadenia a uloženia elektroenergetických zariadení, v práve užívania, prevádzkovania, údržby, opravy, úpravy, rekonštrukcie, modernizácie a akýchkoľvek iných stavebných úprav elektroenergetických zariadení a ich odstránenie, v práve vstupu, prechodu a prejazdu peši, motorovými a nemotorovými dopravnými prostriedkami, strojmi a mechanizmami oprávneným za účelom výkonu povolenej činnosti a vyššie uvedených činností k nehnuteľnostiam: Pozemok registra C KN parc. č. 1942/262 v prospech: Západoslovenská distribučná, a.s., IČO 36361518, Čulenova 6, 81647 Bratislava, SR, V-1799/2018 - č.z. 960/2018, č.z.2768/19
- 1 Vecné bremeno právo prechodu osobne a motorovými vozidlami cez pozemok registra C KN parc.č. 1942/262 v prospech každého vlastníka pozemkov registra C KN parc.č.1942/119, 1942/231, roz.stavby na parc.č.1942/231 podľa V-8670/18-č.z.4183/18,č.z.2768/19
- 1 Vecné bremeno právo prechodu osobne a motorovými vozidlami cez pozemok registra C KN parc.č.1942/262 v prospech každého vlastníka pozemkov registra C KN parc.č.1942/127, 1942/209,1942/210, 1942/211, 1942/212, 1942/213, 1942/215, 1942/216, 1942/218, 1942/220, 1942/221, 1942/222, 1942/223, 1942/224, 1942/225, 1942/226, 1942/227,1942/214, roz.bytov : č.11A/II., 12A/II., 21A/II., 22A/II., 11B/II., 12B/II., 21B/II., 22B/II., -podľa V-8798/2018 -č.z.4334/18,č.z.2768/19
- 1 Vklad vecného bremena 'in rem' spočívajúceho v práve zriadenia a uloženia elektroenergetických zariadení, v práve užívania, prevádzkovania, údržby, opravy, úpravy, rekonštrukcie, modernizácie a kýchkoľvek iných stavebných úprav elektroenergetických zariadení a ich odstránenie v rozsahu vyznačenom v geom.pláne č.46610910-135/2018, úradne overenom pod č.G1-1018/2018 cez pozemok registra C KN parc.č.1942/262 v prospech : Západoslovenská distribučná, a.s., IČO:36361518, Čulenova 6,816 47, Bratislava podľa V-8596/18-č.z.204/19,č.z.2768/19
- 1 Vecné bremeno 'in rem' právo prechodu a prejazdu v celom rozsahu osobne a motorovými vozidlami cez pozemok registra C KN parc.č.1942/262 v prospech každodobého vlastníka pozemkov registra C KN parc.č.1001/6 a 1001/22 ,v kat.území Malé Blahovo podľa V-9454/18 -č.z.326/19,č.z.2768/19

- parc.č.1942/262 v prospech každodobých vlastníkov pozemkov registra C KN
 parc.č.1001/7 a 1001/23 v kat. území Malé Blahovo podľa V-497/19 -č.z.420/19,č.z.2768/19
- 1 Vecné bremeno 'in rem' právo prechodu osobne a motorovými vozidlami cez pozemok registra C KN parc.č.1942/262 v prospech každodobých vlastníkov pozemkov registra C KN parc.č.1942/201, 1942/202, 1942/203, 1942/204, 1942/205, 1942/206, 1942/207, 1942/228 podľa V-3399/2019 - č.z. 1544/2019;-č.z.2768/19
 - 1 Vecné bremeno právo prechodu osobne a motorovými vozidlami cez pozemok registra C KN parc.č.1942/262 v prospech každodobého vlastníka pozemku reg.C KN parc.č.1942/118 podľa V-2482/19 -č.z.2757/19,č.z.2768/19
 - 1 Vecné bremeno 'in rem' právo prechodu osobne a motorovými vozidlami v celom rozsahu cez pozemok registra C KN 1942/262 neobmedzene v prpspech každodobého vlastníka pozemkov registra C KN parc.č.1942/245, 1942/90, 1942/91, 1942/246 podľa V-4008/19 -č.z.2764/19,č.z.2768/19
 - 1 Vecné bremeno právo zriadenia a uloženia elektroenergetických zariadení,právo užívania,prevádzkovania,údržby,opravy,úpravy,rekonštrukcie,modernizácie a akékoľvek iné stavebné úpravy elektroenergetickej stavby a jej odstránenie,právo vstupu,prechodu a prejazdu peši,motorovými a nemotorovými dopravnými prostriedkami,strojmi a mechanizmami v rozsahu a spôsobom nevyhnutným na výkon povolenej činnosti cez pozemky registra C KN parc.č.1894/22 v prospech :Západoslovenská distribučná a.s., IČO:36361518, Čulenova 6,816 47, Bratislava, podľa V-6403/19-č.z.3545/19
 - 1 Vklad vecného bremena spočívajúceho v práve:
 - a) zriadenia a uloženia elektroenergetických zariadení
 - b) užívania,prevádzkovania,údržby,opravy,úpravy,rekonštrukcie,modernizácie a akékoľvek iné stavebné úpravy elektroenergetických zariadení a ich odstránenie, a to v rozsahu vyznačenom v geom.pláne,úradne overenom pod č.G1-329/2019 k pozemkom parcely registra C KN parc.č.3733 a 3879 v prospech Západoslovenská distribučná,a.s., IČO:36361518,Čulenova 6, 816 47, Bratislava podľa V-7103/2019 -č.z.4380/19
 - 1 Vklad vecného bremena 'in rem' spočívajúceho v práve prechodu a prejazdu peši, motorovými a nemotorovými dopravnými prostriedkami, strojmi a mechanizmami na nehnuteľnostiach: pozemok registra C KN parc.č.1942/229, 1942/230, 1942/234, 1942/146,1942/235, 1942/236, 1942/238, v prospech každodobého vlastníka pozemkov registra C KN parc.č.1842/68,1942/76, 1942/69, 1942/70, 1942/71 podľa V-4441/2014 - č.z.2408/14,č.z.1504/16,č.z.1526/17,č.z.1830/17,č.z.202/18,č.z.281/18,č.z.4438/19
 - 1 Vecné bremeno podľa § 22 a nasl. Zákona č.79/1957 Zb. o výrobe, rozvoje a spotrebe elektriny (elektrizačný zákon) v spojení a § 98 ods. 4 zákona č.251/2012 Z.z. o energetike a o zmene a doplnení niektorých zákonov v prospech spoločnosti Západoslovenská distribučná,a.s., IČO:36 361 518, so sídlom Čulenova 6, 816 47 Bratislava podľa geometrického plánu č.46 981 581 -129/14 na pozemku a parcelným číslom 1942/229,1942/230,1942/234, týkajúce sa elektroenergetického zariadenia: 2x22 kV VN linka č.433 na trase Rz Dunajská Streda -Rz Sládkovičovo a č.434 na trase Rz Dunajská Streda -TB 30 -Z-9668/14 - č.z.177/15,č.z.1830/17,č.z.4438/19
 - 1 Vecné bremeno 'in personam' právo:
 - a) zriadenia a uloženia elektroenergetických zariadení
 - b) užívania,prevádzkovania,údržby,opravy,úpravy,rekonštrukcie,modernizácie a akékoľvek iné stavebné úpravy elektroenergetic kých zariadení a ich odstránenie, a to v rozsahu vyznačenom v geom.pláne č.36717568-1063/2016 na pozemky registra C KN parc.č.1942/229, 1942/230, 1942/234, v prospech Západoslovenská distribučná,a.s., IČO:36361518, Čulenova 6, 816 47, Bratislava podľa V-8800/2016 - č.z.4230/16,č.z.1830/17,č.z.4438/19
 - 1 Vklad vecného bremena spočívajúceho v práve:
 - a) zriadenia a uloženia jestvujúcich ako aj budúcich elektroenergetických zariadení
 - b) užívania, prevádzkovania, údržby, opravy, úpravy, rekonštrukcie, modernizácie a akékoľvek iné stavebné úpravy elektroenergetických zariadení a ich odstránenie, a to v rozsahu vyznačenom v geometrickom pláne č. 45961581-115/16 k nehnuteľnostiam: pozemky registra C KN parc.č.1942/229, 1942/230, 1942/234, v prospech : Západoslovenská distribučná, a.s., IČO 36361518, Čulenova 6, 81647 BRATISLAVA, SR podľa V-1623/2017 -č.z.844/17,č.z.1830/17,č.z.4438/19
 - 1 Vecné bremeno 'in rem' právo prechodu a prejazdu v celom rozsahu osobne a motorovými vozidlami cez pozemky registra C KN parc.č.1942/229, 1942/230, 1942/234, v prospech každodobého vlastníka pozemkov registra C KN parc.č.1001/6 a 1001/22 ,v kat.území Malé Blahovo podľa V-9454/18 -č.z.326/19,č.z.4438/19
 - 1 Vecné bremeno právo prechodu osobne a motorovými vozidlami cez pozemky registra C KN parc.č.1942/229, 1942/230, 1942/234, v prospech každodobých vlastníkov pozemkov registra C KN parc.č.1001/7 a 1001/23 v kat. území Malé Blahovo podľa V-497/19 -č.z.420/19,č.z.4438/19
 - 1 Vecné bremeno 'in rem' právo prechodu osobne a motorovými vozidlami cez pozemky registra C KN parc.č.1942/229,1942/230, 1942/234, v prospech každodobých vlastníkov pozemkov registra C KN parc.č.1942/201, 1942/202, 1942/203, 1942/204, 1942/205, 1942/206, 1942/207, 1942/228 podľa V-3399/2019 - č.z. 1544/2019;-č.z.2662/19,č.z.2768/19,č.z.4438/19
 - 1 Vecné bremeno právo prechodu osobne a motorovými vozidlami cez pozemky registra C KN parc.č.1942/229,1942/230, 1942/234 a v prospech každodobého vlastníka pozemku reg.C KN parc.č.1942/118 podľa V-2482/19 -č.z.2757/19,č.z.4438/19
 - 1 Vklad vecného bremena spočívajúceho v práve prechodu pešo a prejazdu osobnými motorovými vozidlami a dopravnými prostriedkami cez pozemky registra C KN parc.č.1942/229, 1942/230, 1942/234, 1942/146, 1942/235, 1942/236, 1942/238, v prospech každodobého vlastníka pozemkov registra C KN parc.č.1942/123, 1942/124, 1942/125 podľa V-2857/2017-č.z.1366/17,č.z.4438/19

- v práve zriaďovania, uloženia, vedenia a výstavby vodovodu, kanalizácie, plynovodu, elektrického vedenia, verejného osvetlenia, optického kábla na povrchu, nad a pod povrchom zaťažených nehnuteľností a s tým súvisiacich terénnych úprav, úprav pôdy a jej porastu a v práve vstupu a prechodu osobami a vjazdu a prejazdu technickými zariadeniami a dopravnými prostriedkami na zaťažené nehnuteľnosti za účelom výstavby, prevádzkovania, užívania, údržby, výmeny, zmlen a opráv alebo odstránenia predmetných vedení, a

- v práve vybudovať na zaťažených nehnuteľnostiach pozemné komunikácie, chodníky a cyklochodníky, a

- v práve vstupu, prechodu a prejazdu cez zaťažené nehnuteľnosti, práve vstupu, prechodu a prejazdu osôb a vozidiel všetkého druhu v celom rozsahu za účelom užívania práva prechodu a prejazdu cez zaťažené pozemky registra C KN parc.č. 1942/229, 1942/230, 1942/234, 1942/146, 1942/235, 1942/236, 1942/238 v prospech každodobého vlastníka pozemkov registra C KN parc.č. 1942/149, 1942/150, 1942/151, 1942/152, 1942/155 podľa V-589/2018-č.z.279/2018,č.z.4438/19

- 1 Vklad vecného bremena 'in personam' spočívajúceho v práve zariadenia a uloženia elektroenergetických zariadení, v práve užívania, prevádzkovania, údržby, opravy, úpravy, rekonštrukcie, modernizácie a akýchkoľvek iných stavebných úprav elektroenergetických zariadení a ich odstránenia, v práve vstupu, prechodu a prejazdu peši, motorovými a nemotorovými dopravnými prostriedkami, strojmi a mechanizmami oprávneným za účelom výkonu povolenej činnosti a vyššie uvedených činností k nehnuteľnostiam: Pozemok registra C KN parc. č. 1942/229, 1942/230, 1942/234, v prospech: Západoslovenská distribučná, a.s., IČO 36361518, Čulenova 6, 81647 Bratislava, SR, V-1799/2018 - č.z. 960/2018,č.z.4438/19
- 1 Vecné bremeno právo prechodu osobne a motorovými vozidlami cez pozemky registra C KN parc.č.1942/229, 1942/230, 1942/234 v prospech každého vlastníka pozemkov registra C KN parc.č.1942/127, 1942/209,1942/210, 1942/211, 1942/212, 1942/213, 1942/215, 1942/216, 1942/218, 1942/220, 1942/221, 1942/222, 1942/223, 1942/224, 1942/225, 1942/226, 1942/227,1942/214, roz.bytov : č.11A/I., 12A/I., 21A/I., 22A/I., 11B/I., 12B/I.,21B/I.,22B/I., - podľa V-8798/2018 -č.z.4334/18,č.z.4438/19
- 1 Vecné bremeno 'in personam' právo zariadenia a uloženia elektroenergetických zariadení, v práve užívania,prevádzkovania,údržby,opravy,úpravy,rekonštrukcie,modernizácie a akýchkoľvek iných stavebných úprav elektroenergetických zariadení a ich odstránenia v rozsahu vyznačenom v geom.pláne úradne overenom pod č. G1-2437/2018,cez pozemky registra C KN parc.č.1942/229,1942/230, 1942/234,1942/146,1942/235, 1942/236, 1942/238 v prospech Západoslovenská distribučná,a.s.,IČO:36361518, Čulenova 6,816 47, Bratislava podľa V-9988/2018 -č.z.325/2018,č.z.4438/19
- 1 Vecné bremeno 'in rem' právo prechodu osobne a motorovými vozidlami v celom rozsahu cez pozemky registra C KN parc.č.1942/229, 1942/230, 1942/234 neobmedzene v prospech každodobého vlastníka pozemkov registra C KN parc.č.1942/245, 1942/90, 1942/91, 1942/246 podľa V-4008/19 -č.z.2764/19,č.z.4438/19
- 1 Vecné bremeno právo prechodu a prejazdu osobnými a nákladnými motorovými vozidlami,ako i inými strojmi a mechanizmami všetkého druhu a použitia bez obmedzenia cez pozemky registra C KN parc.č.1942/229, 1942/230, 1942/234 v prospech každodobých vlastníkov pozemky registra C KN parc.č.1942/114, 1942/192, stavby so súp.čísлом 7467 na parc.č.1942/192 podľa V-8345/2019 -č.z.4435/19,č.z.4438/19
- 1 Vecného bremeno spočívajúceho
 - v práve zriaďovania, uloženia, vedenia a výstavby vodovodu, kanalizácie, plynovodu, elektrického vedenia, verejného osvetlenia, optického kábla na povrchu, nad a pod povrchom zaťažených nehnuteľností a s tým súvisiacich terénnych úprav, úprav pôdy a jej porastu a v práve vstupu a prechodu osobami a vjazdu a prejazdu technickými zariadeniami a dopravnými prostriedkami na zaťažené nehnuteľnosti za účelom výstavby, prevádzkovania, užívania, údržby, výmeny, zmlen a opráv alebo odstránenia predmetných vedení, a
 - v práve vybudovať na zaťažených nehnuteľnostiach pozemné komunikácie, chodníky a cyklochodníky, a
 - v práve vstupu, prechodu a prejazdu cez zaťažené nehnuteľnosti, práve vstupu, prechodu a prejazdu osôb a vozidiel všetkého druhu v celom rozsahu za účelom užívania práva prechodu a prejazdu cez zaťažené nehnuteľnosti : pozemky registra C KN parc.č.1942/148, v prospech každodobého vlastníka pozemkov registra C KN parc.č.1942/ 149, 1942/150, 1942/151, 1942/152 podľa V-599/2018-č.z.282/18,č.z.4438/19
- 1 Vklad vecného bremena spočívajúceho v práve:
 - a) zariadenia a uloženia elektroenergetických zariadení,
 - b) užívania, prevádzkovania, údržby, opravy, úpravy, rekonštrukcie, modernizácie a akékoľvek iné stavebné úpravy elektroenergetických zariadení a ich odstránenie,
 a to v rozsahu vyznačenom v geometrickom pláne, úradne overenom pod č. G1-2437/2018, číslo geom.pl.46610910-327/2018 cez pozemky registra C KN parc.č.1942/148, v prospech: Západoslovenská distribučná a.s.,IČO:36361518, Čulenova 6, 816 47 Bratislava podľa V-9858/2018 -č.z.167/2019,č.z.4438/19

Iné údaje:

DOM NA PARC.C.2774/2 NIE JE VLAST.USPOR.
 LIST VL.3496
 LIST VL. 3561
 LIST VL.589
 LIST VL.3251
 LIST VL.3673
 LIST VL.3157
 LV-3719
 LIST VL.3559
 LIST VL.3805
 LIST VL.3431-
 LIST VL.3914
 LIST VL.3966
 LIST VL.3972
 LIST VL.3973

LIST VL. 3977
LIST VL. 3992
LIST VL. 3995
LIST VL. 4129
LIST VL.C.3564,3572,3568,3577
LIST VL. 4175
LIST VL. 4183
LIST VL. 45
Z 4067/95 KVITANCIA NA ZAL.PRAV.C.05/210/94
LIST VL.4222
LIST VLASTNICTVA C 4224
LIST VL. 4241
LIST VL. 3218
LIST VL. 1320
LIST VL. 4363
LIST VL.C.4416
LIST VL. 4420
Z3744/96-URCENIE SUPISNEHO CISLA C.70/1996-1059/96
Z4522/96-PREVEDENIE G.P. C.32328435-99/1996-1100/96
LIST VLASTNICTVA C. 4440-1102/96
LIST VLASTNICTVA C.4441-1103/96
Z4209/96-PREVEDENIE GEOM.PLANU
LIST VLASTNICTVA C.4442
LIST VL. 4460
LIST VL. 4352
LIST VL. 4565
LIST VLASTNICTVA C.4573
LIST VL. 4631
LIST VL. 4687- 372/97
LIST VLASTNICTVA C.4687
LV VL. 4694
LIST VL. 4698
LIST VL. 4744
LIST VL. 4755
LIST VL. 4762
LIST VL. 1
LIST VL. 4837
List vl. 4858
List vl. 4872
List vl.4923
List vl. 5019
List vl. 5026
Z4911/98-prevedenie gp. č. 32324642-187/98

1 List vl.5108
1 List vl. 5173
1 List vl. 5116
1 List vl.3234
1 List vl. 5206
1 List vl. 5211
1 V 1384/99 Kúpna zmluva
1 List vl.5253
1 List vl. 4687
1 List vl. 3775,3670,3765,1323,3627,3652,3599,3638,3651,4318,5001,4800,5024,4617,
1 List vl. 5305
1 List vl. 1421
1 List vl. 1421
1 List vl.č.5423 (na parc.č.1920/515-517)
1 List vl. 1421
1 List vl. 4255
1 List vl. 5850
1 List vl. 5877
1 List vl. 5890
1 List vl. 5790
1 List vl. 5894

- 1 List vl. 5754
- 1 List vl. 5389
- 1 List vl. 5993
- 1 List vl. 2919
- 1 list vl.3113
- 1 List vl. 3343
- 1 List vl. 6067
- 1 P1-198/02 predbežné opatrenia na súd, zdržať sa konania ,smerujúceho k podaniu návrhu na vklad vlastníckého práva k nehnuteľnostiam,zakazuje akýmkoľvek spôsobom nakladať s nehnuteľnosťami,najmä akýmkoľvek spôsobom predmetné nehnuteľnosti zaťažovať,zriaďovať vecné práva k cudzej veci a vykonať úkony smerujúce k zastaveniu predmetných nehnuteľností a to parcela č.44/116,44/118.
- 1 List vl.6139
- 1 list vl. 6148
- 1 List vl. 2480
- 1 List vl. 4781
- 1 List vl. 6278
- 1 List vl. 5027
- 1 LIST VL. 8436
- 1 List vl. 6530
- 1 List vl. 6576
- 1 List vl. 6614
- 1 Nájomná zmluva v prospech : Trnavský samosprávny kraj, Starohájaska 10, 917 01 Trnava, IČO:37 836 901 zo dňa 26.03.2014 na dobu určitú ,a to na 15 rokov na pozemky registra C KN parc.č.2423 -zast.pl. o výmere 227m2, 2424/1- zast.pl. o výmere 1778m2, 2424/2- zast.pl. o výmere 488m2, 2426- zast.pl. o výmere 13m2, -N-32/14 - č.z.958/14
- 1 Vecné bremeno právo výstavby rozšírenia pozemnej komunikácie a s tým súvisiace právo realizácie preloženia existujúcich inžinierskych sietí a uloženia a vedenia nových inžinierskych sietí, ktorých preloženie alebo uloženie bude potrebné v súvislosti s rozšírením alebo na prevádzku pozemnej komunikácie vrátane s tým súvisiacich terénnych úprav, úprav pôdy a jej porastu; v práve údržby, opráv, užívania, prevádzkovania a modernizácie pozemnej komunikácie a inžinierskych sietí; v práve vstupu, prechodu chodcov a vjazdu a prejazdu osobnými, nákladnými a inými motorovými a nemotorovými vozidlami, strojmi a mechanizmami za vyššie uvedeným účelom na pozemky registra C KN parc.č.1942/164, 1942/165, 1942/166,1942/167, 1934/13, 1942/17, 1942/65 v prospech každodobých vlastníkov pozemkov registra C KN parc.č.1934/24, 1942/30, 1934/49, 1934/50, 1942/171, 1942/172 podľa V-2053/18 -č.z.862/18
- 1 Vecné bremeno IN REM právo prechodu a prejazdu, právo vedenie resp.bezplatného napojenia sa na existujúce, resp.neskôr vybudované inžinierske siete na pozemky registra C KN parc.č.1915/494 a parc.č.1915/800 v prospech každodobého vlastníka pozemkov registra C KN parc.č. 1915/713 podľa V-6927/13 -č.z.38/14, č.z.2789/18
- 1 Vecné bremeno 'in rem' právo uloženia sietí kanalizačnej prípojky,v práve údržby,opráv,zmien a prípadného odstránenia,kanalizačnej prípojky,v práve vstupu peši a vjazdu motorovými vozidlami za účelom vykonania údržby,opráv,zmien a prípadného odstránenia kanalizačnej prípojky cez pozemok registra C KN parc.č.3737/139, ostl.plocha o výmere 26 m v prospech každodobého vlastníka pozemkov registra C KN parc.č.3458/22, podľa V-6316/2018 -č.z.3765/18,č.z.1470/19
- 1 Vklad vecného bremena 'in rem' spočívajúceho v práve zriaďovania, uloženia, vedenia a výstavby vodovodu a plynovodu na povrchu, nad a pod povrchom zaťaženého pozemku a s tým súvisiacich terénnych úprav, úprav pôdy a jej porastu a v práve vstupu a prechodu osobami a vjazdu a prejazdu technickými zariadeniami a dopravnými prostriedkami na zaťažený pozemok za účelom prevádzkovania, užívania, údržby, výmeny, zmien a opráv alebo odstránenia vodovodu a plynovodu v celom rozsahu k nehnuteľnosti:pozemok registra C KN parc.č.1942/65, ost.plocha o výmere 8 m2,podľa geom.plánu č.46610910-43/2014 v prospech každodobého vlastníka pozemkov registra C KN parc.č.1942/262 na základe V-7403/2014 -č.z.237/15,č.z.2768/19
- 1 Vecné bremeno na pozemky: parc. č. 1942/166, 1942/167, 1942/30, 1942/172, 1934/24, 1934/50 v rozsahu určenom geom. plánom č. 179/2009 zo dňa 10.11.2009 spočívajúce v zriadení práva prechodu pešo a prejazdu osobnými motorovými vozidlami a dopravnými prostriedkami do 3,5 t cez zaťažené pozemky v prospech každodobého vlastníka pozemkov parc. č.1942/262, 1942/105, 1942/106, 1942/107, podľa V-481/10,č.z.2768/19
- 1 Vklad vecného bremena 'in rem' spočívajúceho v práve zriaďovania, uloženia, vedenia, výstavby, údržby, výmeny, zmien, opráv a odstránenia komunikácie a s ňou súvisiacich spevnených plôch na povrchu, nad a pod povrchom zaťaženého pozemku a s tým súvisiacich terénnych úprav, úprav pôdy a jej porastu v rozsahu vyznačenom v geometrickom pláne č. 46610910- 112/2013 a výlučne a v súlade so Zmluvou o zriadení vecného bremena zo dňa 29.10.2013 k nehnuteľnostiam: pozemok registra C KN parc. č. 1942/166, 1942/167 v prospech každodobého vlastníka pozemkov registra C KN parc. č. 1942/262 ,1942/105, 1942/106, 1942/107 podľa V- 6531/13-č.z.3163/13,č.z.2768/19
- 1 Vklad vecného bremena 'in rem' spočívajúceho v práve zriaďovania, uloženia, vedenia a výstavby vodovodu a plynovodu na povrchu, nad a pod povrchom zaťaženého pozemku a s tým súvisiacich terénnych úprav, úprav pôdy a jej porastu a v práve vstupu a prechodu osobami a vjazdu a prejazdu technickými zariadeniami a dopravnými prostriedkami na zaťažený pozemok za účelom prevádzkovania, užívania, údržby, výmeny, zmien a opráv alebo odstránenia vodovodu a plynovodu v celom rozsahu k nehnuteľnosti:pozemok registra C KN parc.č.1942/65, ost.plocha o výmere 8 m2,podľa geom.plánu č.46610910-43/2014 v prospech každodobého vlastníka pozemkov registra C KN parc.č.1942/229, 1942/230, 1942/234, 1942/146, 1942/235, 1942/236, 1942/238,

na základe V-7403/2014 -č.z.237/15,č.z.1830/17,č.z.202/18,č.z.281/18,č.z.4438/19

- 1 Vecné bremeno na pozemky: parc. č. 1942/166, 1942/167, 1942/30, 1942/172, 1934/24, 1934/50 v rozsahu určenom geom. plánom č. 179/2009 zo dňa 10.11.2009 spočívajúce v zriadení práva prechodu pešo a prejazdu osobnými motorovými vozidlami a dopravnými prostriedkami do 3,5 t cez zaťažené pozemky v prospech každodobého vlastníka pozemkov parc. č. 1942/229,1942/230,1942/234, , 1942/146,1942/235, 1942/236, 1942/238, podľa V-481/10 v.z.416/10,č.z.4438/19
- 1 Vklad vecného bremena 'in rem' spočívajúceho v práve zriaďovania, uloženia, vedenia, výstavby, údržby, výmeny, zmien, opráv a odstránenia komunikácie a s ňou súvisiacich spevnených plôch na povrchu, nad a pod povrchom zaťaženého pozemku a s tým súvisiacich terénnych úprav, úprav pôdy a jej porastu v rozsahu vyznačenom v geometrickom pláne č. 48810910- 112/2013 a výlučne a v súlade so Zmluvou o zriadení vecného bremena zo dňa 29.10.2013 k nehnuteľnostiam: pozemok registra C KN parc. č. 1942/166, 1942/167 v prospech každodobého vlastníka pozemkov registra C KN parc. č. 1942/229, 1942/230, 1942/234, 1942/146,1942/235, 1942/236, 1942/238 podľa V-8531/13 -č.z.3162/13,č.z.4438/19
- 1 Vklad vecného bremena 'in rem' spočívajúceho v práve zriaďovania, uloženia, vedenia a výstavby vodovodu a plynovodu na povrchu, nad a pod povrchom zaťaženého pozemku a s tým súvisiacich terénnych úprav, úprav pôdy a jej porastu a v práve vstupu a prechodu osobami a vjazdu a prejazdu technickými zariadeniami a dopravnými prostriedkami na zaťažený pozemok za účelom prevádzkovania, užívania, údržby, výmeny, zmien a opráv alebo odstránenia vodovodu a plynovodu v celom rozsahu k nehnuteľnosti:pozemok registra C KN parc.č.1942/65, ost.plocha o výmere 8 m2,podľa geom.plánu č.48810910-43/2014 v prospech každodobého vlastníka pozemku registra C KN parc.č. 1942/146, 1942/233 na základe V-7403/14 -č.z.237/15,č.z.4438/19
- 1 Vecné bremeno na pozemky: parc. č. 1942/166, 1942/167, 1942/30, 1942/172, 1934/24, 1934/50 v rozsahu určenom geom. plánom č. 179/2009 zo dňa 10.11.2009 spočívajúce v zriadení práva prechodu pešo a prejazdu osobnými motorovými vozidlami a dopravnými prostriedkami do 3,5 t cez zaťažené pozemky v prospech každodobého vlastníka pozemkov parc.č. 1942/146, 1942/233 , podľa V-481/10 v.z.416/10,č.z.2598/19,č.z.4438/19
- 1 Vklad vecného bremena 'in rem' spočívajúceho v práve zriaďovania, uloženia, vedenia, výstavby, údržby, výmeny, zmien, opráv a odstránenia komunikácie a s ňou súvisiacich spevnených plôch na povrchu, nad a pod povrchom zaťaženého pozemku a s tým súvisiacich terénnych úprav, úprav pôdy a jej porastu v rozsahu vyznačenom v geometrickom pláne č. 48810910- 112/2013 a výlučne a v súlade so Zmluvou o zriadení vecného bremena zo dňa 29.10.2013 k nehnuteľnostiam: pozemok registra C KN parc. č. 1942/166, 1942/167 v prospech každodobého vlastníka pozemkov registra C KN parc. č. 1942/146, 1942/233 podľa V-6531/13 - č.z.3162/13,č.z.4438/19

Poznámka:

Bez zápisu.

Vysvetlenie: údaje v ČASTI C:ŤARCHY bez uvedenia parcelného čísla alebo poradového čísla vlastníka alebo inej oprávnenej osoby sa týkajú všetkých nehnuteľností a všetkých vlastníkov a iných oprávnených osôb na listé vlastníctva.