



**1.** Jestvujúci stav



**2.** Búranie tribúny L



**3.** Výstavba novej tribúny C




**4.** Búranie tribúny M



**5.** Otočenie ihriska a búranie tribúny R



**6.** Výstavba novej tribúny A




**7.** Výstavba tribúny B



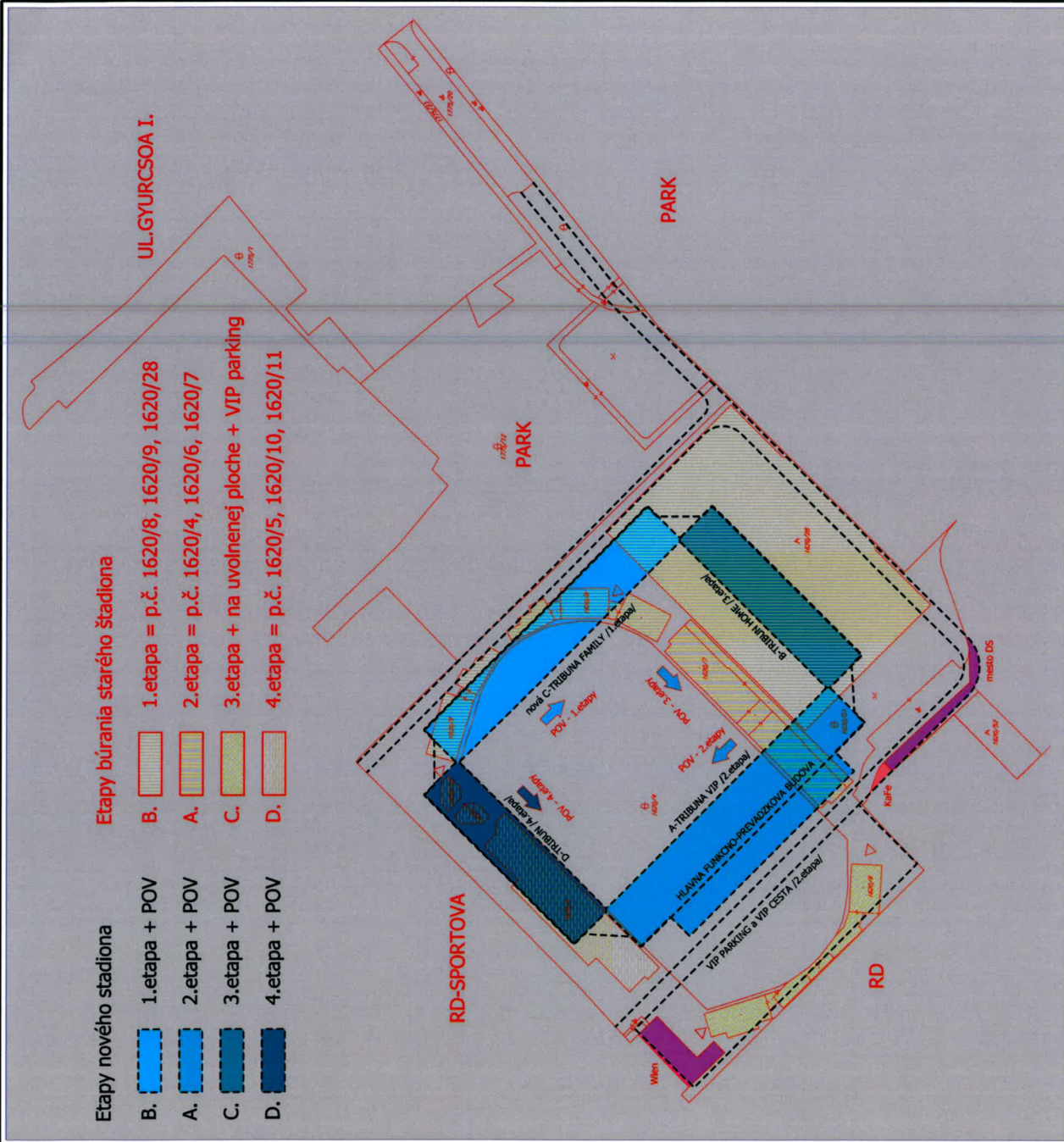
**8.** Búranie tribúny F



**9.** Výstavba novej tribúny D







**Etapy nového štadióna**

- B. 1. etapa + POV
- A. 2. etapa + POV
- C. 3. etapa + POV
- D. 4. etapa + POV

**Etapy búrání starého štadióna**

- B. 1. etapa = p.č. 1620/8, 1620/9, 1620/28
- A. 2. etapa = p.č. 1620/4, 1620/6, 1620/7
- C. 3. etapa + na uvoľnenej ploche + VIP parking
- D. 4. etapa = p.č. 1620/5, 1620/10, 1620/11

tento výkres je chránený autorským právom a je majetkom firmy oar sro

AUTOR: ing. arch. MARIŠ VÁR 96 - ARCHITEKTONKA a PROJEKČNÁ KANCELÁRIA  
 SPOLUOK: ing. arch. MARIŠ VÁR 96 - ARCHITEKTONKA a PROJEKČNÁ KANCELÁRIA  
 VÝP: ZPR: ing. arch. MARIŠ VÁR 96 - ARCHITEKTONKA a PROJEKČNÁ KANCELÁRIA

	<b>PRESTAVBA ŠTADIÓNA FC DAC1904</b> s HĽADISKAMI, s VIP a s KOMPLETNOU INFRAŠTRUKTÚROU a s VÝPRAVENOSŤOU MESTO ŠTÁD: DAC1904, Dvorská Štadión, Športovní ulica, CP, park IV MESTO: E.H.C.S. a.s., Sevninskova ulica, č. 12, B11 08 Bratislava
SVETLINA VÝPRAVENOSŤ VÝPRAVENOSŤ VÝPRAVENOSŤ VÝPRAVENOSŤ	STUPEN: <b>CG1P</b> DUR MIERKA: 1:2500 DATUM: 27/04/2015 ČÍSLO: 1904 STAV: 04
ARCHITEKTÚRA STUPEN: PROJEKT NA UZEMNÉ KONANIE	SITUÁCIA - KATASTR. MAPA