



SAMOSPRÁVA MESTA DUNAJSKÁ STREDA  
DUNASZERDAHELY VÁROSA ÖNKORMÁNYZATA  
Hlavná 50/16, 929 01 Dunajská Streda

Číslo: 5/7/2015

Dunajská Streda, 28.04.2015

**UZNESENIE**

z 5. zasadnutia Mestského zastupiteľstva Dunajská Streda,  
konaného dňa 28. apríla 2015 vo veľkej zasadačke na Radnici v Dunajskej Strede

**k bodu č. 9 Informácia o doručení žiadosti Tibora Udvarosa,  
a na vysporiadanie majetkovo – právneho vzťahu k pozemku,  
nachádzajúceho sa v k. ú. Dunajská Streda, par. č. 886/2 o výmere 65 m<sup>2</sup>**

Uznesenie číslo  
**73/2015/5**

**Mestské zastupiteľstvo Dunajská Streda**

**A/ berie na vedomie**

Informáciu o doručení žiadosti Tibora Udvarosa, 01  
na vysporiadanie majetkovo – právneho vzťahu k pozemku,  
nachádzajúceho sa v k. ú. Dunajská Streda, v obci Dunajská Streda, okres Dunajská  
Streda, par. č. 886/2, parcela registra C, druh pozemku zastavané plochy a nádvoria  
o výmere 65 m<sup>2</sup>, vedenej na LV č. 347 Okresným úradom Dunajská Streda –  
Katastrálny odbor.

**B/ schvaľuje**

**2.1 Zámer** vysporiadania majetkovo – právneho vzťahu k pozemku, nachádzajúceho  
sa v k. ú. Dunajská Streda, v obci Dunajská Streda, okres Dunajská Streda, par. č.  
886/2, parcela registra C, druh pozemku zastavané plochy a nádvoria o výmere-re 65  
m<sup>2</sup>, vedenej na LV č. 347 Okresným úradom Dunajská Streda – Katastrálny odbor,  
formou bezodplatnej zámenny za pozemok vo vlastníctve mesta Dunajská Streda,  
nachádzajúceho sa v k. ú. Dunajská Streda, v obci Dunajská Streda, okres Dunajská  
Streda, par. č. 1936/233, parcela registra C, druh pozemku ostatné plochy o výmere  
18 m<sup>2</sup>, vedenej na LV č. 3251 Okresným úradom Dunajská Streda – Katastrálny  
odbor.

**2.2** Objednanie znaleckého posudku na stanovenie všeobecnej hodnoty parcel,  
uvedených v bode 2.1 časti II. tohto návrhu.

**C/ splnomocňuje**

primátora na vykonanie potrebných úkonov k zabezpečeniu realizácie tohto uznesenia  
mestského zastupiteľstva.

Hlasovanie o predložennom návrhu:

Hlasovanie č. 12.:

prítomní: 24

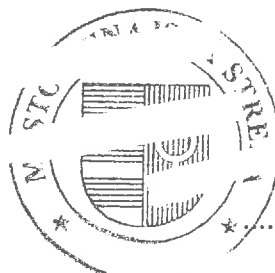
za: 24

proti: 0

zdržal sa: 0

nehlasoval: 0

Návrh bol prijatý



JUDr. Hájos Zoltán  
primátor mesta

Úrad geodézie, kartografie a katastra Slovenskej republiky  
**VÝPIS Z KATASTRA NEHNUTEĽNOSTÍ**

Okres: **Dunajská Streda**

Vytvorené cez katastrálny portál

Obec: **DUNAJSKÁ STREDA**

Dátum vyhotovenia **25.10.2016**

Katastrálne územie: **Dunajská Streda**

Čas vyhotovenia: **07:37:41**

**VÝPIS Z LISTU VLASTNÍCTVA č. 347**

ČASŤ A: MAJETKOVÁ PODSTATA

**PARCELY registra "C" evidované na katastrálnej mape**

Parcelné číslo	Výmera v m2	Druh pozemku	Spôsob využ. p.	Umiest. pozemku	Právny vzťah	Druh ch.n.
886/ 1	236	Zastavané plochy a nádvorí	15	1		, 501
886/ 2	65	Zastavané plochy a nádvorí	18	1		, 501
887	122	Záhrady	4	1		, 501

Legenda:

Spôsob využívania pozemku:

15 - Pozemok, na ktorom je postavená bytová budova označená súpisným číslom

4 - Pozemok prevažne v zastavanom území obce alebo v záhradkárskej osade, na ktorom sa pestuje zelenina, ovocie, okrasná nízka a vysoká zeleň a iné poľnohospodárske plodiny

18 - Pozemok, na ktorom je dvor

Druh chránenej nehnuteľnosti:

501 - Chránená vodohospodárska oblasť

Umiestnenie pozemku:

1 - Pozemok je umiestnený v zastavanom území obce

**Stavby**

Súpisné číslo	na parcele číslo	Druh stavby	Popis stavby	Druh ch.n.	Umiest. stavby
421	886/ 1	10	DOM		1

Legenda:

Druh stavby:

10 - Rodinný dom

Kód umiestnenia stavby:

1 - Stavba postavaná na zemskom povrchu

**ČASŤ B: VLASTNÍCI A INÉ OPRÁVNENÉ OSOBY**

Por. číslo Príezvisko, meno (názov), rodné priezvisko, dátum narodenia, rodné číslo (IČO) a Spoluvlastnícky podiel miesto trvalého pobytu (sídlo) vlastníka

Účastník právneho vzťahu: **Vlastník**  
1 **Tibor r. Udvaros** 1 / 2

Dátum narodenia :

Titul nadobudnutia **Z1173/06-osvedčenie 10D/11/2005 Dnot32/2005**

Účastník právneho vzťahu: **Vlastník**  
2 **Udvaros Tibor r. Udvaros,** 1 / 2

Dátum narodenia :

Titul nadobudnutia **Z 1002/96 UZNESENIE D 560/94 DNOT 1066/94- 399/96**

**ČASŤ C: ĎARCHY**

Bez zápisu.

Iné údaje:

Bez zápisu.

**Poznámka:**  
**Bez zápisu.**

Úrad geodézie, kartografie a katastra Slovenskej republiky  
**VÝPIS Z KATASTRA NEHNUTEĽNOSTÍ**

Okres: **Dunajská Streda**

Vytvorené cez katastrálny portál

Obec: **DUNAJSKÁ STREDA**

Dátum vyhotovenia **25.10.2016**

Katastrálne územie: **Dunajská Streda**

Čas vyhotovenia: **07:39:04**

**ČIASTOČNÝ VÝPIS Z LISTU VLASTNÍCTVA č. 3251**

ČASŤ A: MAJETKOVÁ PODSTATA

**PARCELY registra "C" evidované na katastrálnej mape**

Parcelné číslo	Výmera v m <sup>2</sup>	Druh pozemku	Spôsob využ. p.	Umiest. pozemku	Právny vzťah	Druh ch.n.
1936/233	18	Ostatné plochy	36	1		, 501

Legenda:

Spôsob využívania pozemku:

36 - Pozemok, ktorý nie je využívaný žiadnym z uvedených spôsobov

Druh chránenej nehnuteľnosti:

501 - Chránená vodohospodárska oblasť

Umiestnenie pozemku:

1 - Pozemok je umiestnený v zastavanom území obce

Ostatné parcely nevyžiadané

**ČASŤ B: VLASTNÍCI A INÉ OPRÁVNENÉ OSOBY**

Por. číslo Príezvisko, meno (názov), rodné priezvisko, dátum narodenia, rodné číslo (IČO) a Spoluvlastnícky podiel miesta trvalého pobytu (sídlo) vlastníka

Účastník právneho vzťahu:

Vlastník

1 Mesto Dunajská Streda, Hlavná 50/16, Dunajská Streda, PSČ 929 01, SR

1 / 1

IČO:

Poznámka	List vl. 5962
Poznámka	List vl. 6567
Poznámka	List vl. 6577
Titul nadobudnutia	Z 2740/97 ZAPIS VL.PRAV. NA PC.1235/4
Titul nadobudnutia	LIST VL. 4754
Titul nadobudnutia	Z 2215/97 PREVED.GP.C.33737398-73/96
Titul nadobudnutia	Z 3894/97 DELIMITACIA
Titul nadobudnutia	Z 4400/97 PREHLASENIE
Titul nadobudnutia	Z4436/97-PREHLASENIE
Titul nadobudnutia	Z 5334/97 preved.gp.c.14061538-78/97
Titul nadobudnutia	Z 5174/97 ROZH. O URCENI SUP.C. 403/97
Titul nadobudnutia	Z727/98-PREVEDENIE GEOM.PLANU C.30014204-330/97
Titul nadobudnutia	Z 215/98 ZAPIS, PKN.VL.č.1584
Titul nadobudnutia	Z 44/98 dod.delimitácia na pč.259/1
Titul nadobudnutia	Z 43/98 delimitácia
Titul nadobudnutia	Z 2894/98 zápis budovy na pč.101/2
Titul nadobudnutia	Z 3139/98 delimitácia
Titul nadobudnutia	Z 3600/98 listina na pč.164
Titul nadobudnutia	Z 3420/98 zápis, rozhodnutie č.Výst.2941/66,X-50/98 rozhodnutie ,
Titul nadobudnutia	Z 2893/98 zápis
Titul nadobudnutia	Z 1531/98 urč.sup.číslo č.46/1998
Titul nadobudnutia	Z 4455/98 dodatok k delimitácii na A 602-A630
Titul nadobudnutia	Z 4642/98-Prevedenie GP č.30014204-295/98
Titul nadobudnutia	Z4693/98-delimitácia
Titul nadobudnutia	Z 4866/98 preved.geomplán č.323224642-295/98
Titul nadobudnutia	Z 5678/98 delimitačný protokol
Titul nadobudnutia	Z 6431/98 urč.sup.číslo č.850/98
Titul nadobudnutia	Z 2497/98 urč.sup.číslo č.303/98
Titul nadobudnutia	Z 6373/98 listina o urč.sup.číslo č.685/98
Titul nadobudnutia	Z 956/99 určenie č.49/99

Por. číslo Priezvisko, meno (názov), rodné priezvisko, dátum narodenia, rodné číslo (IČO) a Spoluvlastnícky podiel miesto trvalého pobytu (sídlo) vlastníka

IČO :

Titul nadobudnutia	Z 957/99 určenie č.48/99
Titul nadobudnutia	Z 958/99 určenie č.47/99
Titul nadobudnutia	Z 959/99 určenie č.46/99
Titul nadobudnutia	Z 960/99 určenie č.45/99
Titul nadobudnutia	Z 1087/99 určenie č.94/99
Titul nadobudnutia	Z 1088/99 určenie č.93/99
Titul nadobudnutia	Z 1089/99 určenie č.92/99
Titul nadobudnutia	Z1148/99-prevedenie g.p.č.14061538-39/97
Titul nadobudnutia	Z 1359/99 bežná údržba
Titul nadobudnutia	Z829/99-delimitácia
Titul nadobudnutia	Z830/99-určenie sč.
Titul nadobudnutia	Z828/99-určenie sč.
Titul nadobudnutia	Z827/99-určenie sč.
Titul nadobudnutia	Z826/99-určenie sč.
Titul nadobudnutia	Z825/99-určenie sč.
Titul nadobudnutia	Z 1579/99 delimitácia na pč.1880/291
Titul nadobudnutia	X 84/98 rozhodnutie
Titul nadobudnutia	X-20/98 rozhodnutie na pč.1920/18
Titul nadobudnutia	Z 1933/99 určenie č.184/99
Titul nadobudnutia	Z 6372/98 určenie č.686/98
Titul nadobudnutia	Z 6371/98 určenie č.687/98
Titul nadobudnutia	Z 6374/98 určenie č.684/98
Titul nadobudnutia	Z 6528/99 určenie č.682/98
Titul nadobudnutia	Z 6531/98 určenie č.680/98
Titul nadobudnutia	Z 6530/98 určenie č.678/98
Titul nadobudnutia	Z 2193/99 delimitačný protokol
Titul nadobudnutia	Z 1582/99 prev.geom.plán.č.32324642-394/98
Titul nadobudnutia	Z 1583/99 prev.geom.plán.č.32324642-427/98
Titul nadobudnutia	Z 2628/99 preved.geom.plán.č.30079918-55/96
Titul nadobudnutia	,V-1894/99"Darovacia zmluva
Titul nadobudnutia	V 2079/99 darovacia zmluva
Titul nadobudnutia	V 1662/99 Kúpna zmluva
Titul nadobudnutia	Z 3364/99 delimitácia na pč.1620/2-4
Titul nadobudnutia	Z 3363/99 delimitácia
Titul nadobudnutia	List vl. 5304
Titul nadobudnutia	Z 4175/99 delimitácia na pč.1620/1,1620/5-./11
Titul nadobudnutia	Z 4398/99 kvitancia na V 3052/96
Titul nadobudnutia	Z 4934/99 prev.geom.plán. č.33737398-95/99
Titul nadobudnutia	Z 816/98 určenie č.326/99
Titul nadobudnutia	V 2929/99 Kúpna zmluva
Titul nadobudnutia	V 3224/99 zámenná zmluva
Titul nadobudnutia	V 151/00 kúpna zmluva
Titul nadobudnutia	Z 1370/00 zápis,pkn.vl.1584/Z 215/98/
Titul nadobudnutia	Z 496/00 Kvitancia na V 1276/99
Titul nadobudnutia	Z 1309/00 prev.geom.plán.č.N-043/2000
Titul nadobudnutia	Z 2726/00 zápis
Titul nadobudnutia	Z 2737/00-§14 ods.2 zák.č.180/95 Z.z.(p.č.2082,2090/2,2091/2)
Titul nadobudnutia	Z 4923/00 prehlásenie na sč.1250,na pč.51
Titul nadobudnutia	Z 4922/00 prehlásenie
Titul nadobudnutia	Z 4893/00 listina o určení sč.č.191/2000
Titul nadobudnutia	Z 4967/00 listina o určení sč.194/2000-195/2000
Titul nadobudnutia	Z -6930/00 listina o určení sč.č 277/2000
Titul nadobudnutia	V 3867/00 darovacia zmluva
Titul nadobudnutia	V 3868/00 darovacia zmluva
Titul nadobudnutia	V-3869/00 darovacia zmluva
Titul nadobudnutia	V-3871/00 darovacia zmluva
Titul nadobudnutia	Z-1227/01 listina o určení sč.,č.42/2001
Titul nadobudnutia	Z-1226/01 listina o určení sč.
Titul nadobudnutia	Z2097/01-určenie sč.
Titul nadobudnutia	Z-2378/01 listina o určení sč.č.82/2001
Titul nadobudnutia	Z-2547/01 listina o určení sč.č.82/2001

Por. číslo *Priezvisko, meno (názov), rodné priezvisko, dátum narodenia, rodné číslo (IČO) a Spoluvlastnícky podiel miesto trvalého pobytu (sídlo) vlastníka*

IČO :

Titul nadobudnutia	Z-3386/01 prevedenie geom.plán č.N-318/2000
Titul nadobudnutia	Z-4081/01 Kvitancia na V 77/96
Titul nadobudnutia	V-4097/01 darovacia zmluva
Titul nadobudnutia	Z-5581/01 Kvitancia na V 1272/98
Titul nadobudnutia	V 173/02 Zámenná zmluva
Titul nadobudnutia	Z-4/02 prev.geom.plán č.334472602-01/02,nájomná zmluva
Titul nadobudnutia	Z-735/02 prevedenie geom.plán č.33737398-6/2002
Titul nadobudnutia	Z-1318/02 listina o určení č.52/2002
Titul nadobudnutia	Z-1176/02 prehlásenie
Titul nadobudnutia	Z-734/02 prevedenie geom.plán č.33737398-4/2002
Titul nadobudnutia	Z-1686/02 listina o určení č.66/2002
Titul nadobudnutia	V -1506/02 Kúpna zmluva
Titul nadobudnutia	V 1811/02 Kúpna zmluva
Titul nadobudnutia	V2594/02-darovanie
Titul nadobudnutia	Z-1307/02 listina o určení č.46/2002
Titul nadobudnutia	V 3176/02 Kúpa
Titul nadobudnutia	V 3285/02 Zmluva o bezodplatnom prevode vlastníctva č.4K 8860-02
Titul nadobudnutia	Z-3826/02 listina o určení č.144/2002
Titul nadobudnutia	V-3405/02 Kúpa
Titul nadobudnutia	V-3406/02 Kúpa
Titul nadobudnutia	V-3407/02 Kúpa
Titul nadobudnutia	V-3408/02 Kúpa
Titul nadobudnutia	H-1/02
Titul nadobudnutia	Z-3783/02 prev.geom.plán č.E 2816
Titul nadobudnutia	V-3404/02-Kúpna zmluva
Titul nadobudnutia	Z-155/03 listina o určení 2/03,geom.plán č.33472602-152/02
Titul nadobudnutia	Z-162/03 delimitačný protokol
Titul nadobudnutia	V 1783/03 darovanie
Titul nadobudnutia	V-1388/02-Kúpna zmluva
Titul nadobudnutia	Z 3965/03 prevedenie geom.plán č.33737398-50/2003
Titul nadobudnutia	Z 5256/03 prevedenie geom.plán č.66/2003
Titul nadobudnutia	V -789/04 Zmluva o prevode nehnuteľnosti právoplatná dňa 8.03.2004
Titul nadobudnutia	V 274/04 Kúpna zmluva právoplatná dňa 26.03.2004
Titul nadobudnutia	Z 3434/04 rozhodnutie č.162/2004
Titul nadobudnutia	Z 3435/04 rozhodnutie č.159/2004
Titul nadobudnutia	V 3595/04 darovacia zmluva právoplatná dňa 22.09.2004
Titul nadobudnutia	Z 4770/04 rozhodnutie č. 202/2004
Titul nadobudnutia	V 349/05 Darovacia zmluva právoplatná dňa 27.01.2005
Titul nadobudnutia	Z 1029/05 rozhodnutie č. 20/2005
Titul nadobudnutia	Z 991/05 prev.geom.plán č. 32324642-142/2004
Titul nadobudnutia	Z 992/05 prev.geom.plán č. 32324642-133/2004
Titul nadobudnutia	Z 993/05 prev.geom.plán č. 32324642-141/2004
Titul nadobudnutia	V 1544/05 Záložná zmluva- 661/05
Titul nadobudnutia	Z 1450/05 výmaz na V 2250/98
Titul nadobudnutia	V 3523/05 Zámenná zmluva
Titul nadobudnutia	V 3523/05 Zámenná zmluva
Titul nadobudnutia	R 515/05 prevedenie geom.plán č. 33737398-11/2005
Titul nadobudnutia	V 5506/05 Kúpna zmluva
Titul nadobudnutia	Z 303/06 rozhodnutie č. 6/2006
Titul nadobudnutia	R 98/06 prevedenie geom.plán č. 33737398-17/2005
Titul nadobudnutia	V 504/06 Zámenná zmluva
Titul nadobudnutia	R 233/06 prevedenie geom.plán č. 32324642-014/2006
Titul nadobudnutia	V 1535/06 Kúpna zmluva č.4K-2981-06
Titul nadobudnutia	Z-3018/06-výmaz zál.práva
Titul nadobudnutia	V 2600 Darovacia zmluva
Titul nadobudnutia	V 2601/06 Darovacia zmluva
Titul nadobudnutia	Z-3459/06-výmaz zál.práva na V-4245/01
Titul nadobudnutia	Z-3458/06-výmaz zál.práva na V-4244/01
Titul nadobudnutia	R-405/06-prevedenie GP č.32324642-111/2006
Titul nadobudnutia	V 3081/06 Dohoda o zrušení vecného bremena V 4119/02
Titul nadobudnutia	V 2767/06 Zmluva o prevode nehnuteľnosti



Por. číslo Priezvisko, meno (názov), rodné priezvisko, dátum narodenia, rodné číslo (IČO) a Spoluvlastnícky podiel miesto trvalého pobytu (sídlo) vlastníka

IČO :

Titul nadobudnutia	V 4846/06 Zámenná zmluva právoplatná dňa 25.10.2006
Titul nadobudnutia	R 594/06 prev.geom.plán č. 32324642-154/2006
Titul nadobudnutia	V-5617/06-Kúpna zmluva
Titul nadobudnutia	R 731/06 prevedenie geom.plán č. 33737398-24/2006
Titul nadobudnutia	R -733/06 prevedenie geom.plán č. 32324642-198/2006
Titul nadobudnutia	R 173/07 prev.geom.plán č. 32324642-022/2007
Titul nadobudnutia	R 172/07 prev.geom.plán č. 32324642-021/2007
Titul nadobudnutia	R 174/07 prevedenie geom.plán č. 32324642-022/2006
Titul nadobudnutia	R 175/07 prev.geom.plán č. 32324642-023/2007
Titul nadobudnutia	V-3043/07-Kúpna zmluva
Titul nadobudnutia	Z-2743/07-osvedčenie N 60/2007 Nz 20645/2007 NCRIs 20544/2007
Titul nadobudnutia	R-255/07-prevedenie Gp č.33737398-70/2002
Titul nadobudnutia	V-2150/07-Kúpna zmluva,právopl.dňa 08.06.2007
Titul nadobudnutia	V-2149/07-Kúpna zmluva,právopl.dňa 08.06.2007
Titul nadobudnutia	V-2748/07-kúpna zmluva právopl.dňa 17.07.2007
Titul nadobudnutia	Z 3527/07 Rozhodnutie o určení súp. čísla
Titul nadobudnutia	R-633/07-prevedenie GPč.579/07
Titul nadobudnutia	V 7812/07 Darovacia zmluva,právoplatná dňa 27.11.2007,GP č. 36 717 568 -298/07 - vzč. 2416/07
Titul nadobudnutia	R 835/07 prevedenie GP č.36056189-220/07
Titul nadobudnutia	R 836/07 prevedenie GP č.36056189-221/07
Titul nadobudnutia	R-791/07-Prevedenie GPč.32324642-131/2007
Titul nadobudnutia	V 237/08 Zmluva o zriadení vecného bremena -vzč. 142/08
Titul nadobudnutia	R-792/07-Prevedenie Gp.č-32324642-179/2007
Titul nadobudnutia	Prev. GP č. 36899844-69/07 pri V-198/08 - 736/08
Titul nadobudnutia	R-143/08-Prevedenie GPč.32324642-211/2007
Titul nadobudnutia	R-146/08-Prevedenie GPč.32324642-215/2007
Titul nadobudnutia	R-540/08-prevedenie GPč.36242624-5/2008
Titul nadobudnutia	V-3632/08-zámenná zmluva právopl.dňa 28.05.2008
Titul nadobudnutia	R-335/08-Rozhodnutie PÚ č.D/2008/00769-6
Titul nadobudnutia	R-975/08-Prevedenie GPč.32324642-187/2008 v.z.2402/08
Titul nadobudnutia	R-977/08-prevedenie GPč.32324642-144/2008
Titul nadobudnutia	R-1025/08-prevedenie GPč.32324642-173/2006
Titul nadobudnutia	Z-6083/08-rozhodnutie o urč.súp.čísla,prevedenie GPč.32324642-225/2008
Titul nadobudnutia	V-7106/08-Zámenna zmluva právopl.dňa 12.11.2008
Titul nadobudnutia	R-1672/08-Prevedenie GPč.3502/934-200/2008
Titul nadobudnutia	R-1673/08-Prevedenie GPč.3502/934-202/2008
Titul nadobudnutia	R-1674/08-Prevedenie GPč.3502/934-201/2008
Titul nadobudnutia	R-19/09-Prevedenie GPč.3502/934-203/2008
Titul nadobudnutia	R-18/09-Prevedenie GPč.32324642-048/2007
Titul nadobudnutia	R-20/09-prevedenie GPč.35021934-204/2008
Titul nadobudnutia	R-21/09-Prevedenie GPč.3502/934-205/2008
Titul nadobudnutia	R-16/09-Prevedenie GPč.32324642-297/2008
Titul nadobudnutia	R-22/09-Prevedenie GPč.3502934-219/2008
Titul nadobudnutia	R-23/09-Prevedenie GPč.3502/934-227/2008
Titul nadobudnutia	Rozh. o určení súp. čísla pod č. 32/09, Z-1259/09 - 546/09
Titul nadobudnutia	Z-3617/08-čiastočné prevedenie GPč.107/2008
Titul nadobudnutia	R-206/09-Prevedenie GPč.32324642-315/2008
Titul nadobudnutia	R-204/09-Prevedenie GPč.32324642-313/2008
Titul nadobudnutia	R-209/09-Prevedenie GPč.32324642-317/2008
Titul nadobudnutia	R-210/09-Prevedenie GPč.32324642-318/2008
Titul nadobudnutia	Z-1303/09-Rozhodnutie o urč.súp.čísla,prevedenie GPč.19/08
Titul nadobudnutia	R-469/09-Prevedenie GPč.3502/934-26/09
Titul nadobudnutia	R-470/09-Prevedenie GPč.3502/934-31/09
Titul nadobudnutia	R-471/09-Prevedenie GPč.3502/934-23/09
Titul nadobudnutia	R-472/09-Prevedenie GPč.3502/934-24/09
Titul nadobudnutia	R-473/09-Prevedenie GPč.35021934-25/09
Titul nadobudnutia	R-476/09-Prevedenie GPč.32324642-012/2009
Titul nadobudnutia	R-475/09-Prevedenie GPč.32324642-130/2007
Titul nadobudnutia	R-474/09-Prevedenie Gpč.32324642-143/2008
Titul nadobudnutia	V-3058/09-Kúpna zmluva právopl.dňa 06.08.2009 (v.z.1581/09)



Por. číslo Priezvisko, meno (názov), rodné priezvisko, dátum narodenia, rodné číslo (IČO) a Spoluvlastnícky podiel miesto trvalého pobytu (sídlo) vlastníka

IČO :

Titul nadobudnutia	Prevedenie GP č. 32324642-101/2009 zo dňa 19.6.2009, R-667/09
Titul nadobudnutia	Prevedenie GP č. 35021934-124/09 zo dňa 12.8.2009, R-810/09
Titul nadobudnutia	R-670/09-Prevedenie GPč.32324642-097/2009
Titul nadobudnutia	R-695/09-Prevedenie GPč.32324642-013/2009
Titul nadobudnutia	R-696/09-Prevedenie GPč.32328435-247/08
Titul nadobudnutia	R-880/09-Prevedenie GPč.136/2007
Titul nadobudnutia	R-927/09-Prevedenie GPč.35021934-74/09
Titul nadobudnutia	R-928/09-Prevedenie GPč.198/2009
Titul nadobudnutia	V 8628/08 Záložná zmluva právoplatná dňa 20.10.2009- 2016/09
Titul nadobudnutia	V-5549/09-Kúpna zmluva právoplatná dňa 21.12.2009
Titul nadobudnutia	V-5503/09-Kúpna zmluva právoplatná dňa 12.01.2009
Titul nadobudnutia	Z-3208/09-Rozhodnutie o urč.súp.čísła
Titul nadobudnutia	Z-6207/09-Rozhodnutie o urč.súp.čísła-v.z.105/10
Titul nadobudnutia	R-1442/09-Prevedenie GPč.35021934-161/09
Titul nadobudnutia	V-1073/10-Zámenná zmluva právoplatná dňa 26.04.2010
Titul nadobudnutia	R-216/10-Prevedenie GPč.244/2009
Titul nadobudnutia	R-239/10-Rozhodnutie D/2010/00625-3,prevedenie GPč.36 899 844-80/08
Titul nadobudnutia	prevedenie GPč.35021934-23/2010 pri zápise V-2059/10 v.z.1078/10
Titul nadobudnutia	R-446/10-Prevedenie GPč.318/09
Titul nadobudnutia	Prevedenie Gpč.30079918-34/09 pri zápise V-3323/10
Titul nadobudnutia	Prevedenie GPč.33472602-52/10 pri zápise V-3369/10
Titul nadobudnutia	Prevedenie Gpč.32324642-063/2010 pri zápise V-3429/10 v.z.1753/10
Titul nadobudnutia	R-586/10-Prevedenie Gpč.105/2010
Titul nadobudnutia	V-4250/10-Zmluva o prevode vlastníckeho práva k nehnuteľnostiam,miestnej komunikácie a k inžinierskej stavbe verejného osvetlenia,právoplatná dňa 13.10.2010
Titul nadobudnutia	Prevedenie GP č. 43466559-22/2010 pri zápise V-4389/10 - vz. 2148/10
Titul nadobudnutia	Z-6720/10-rozhodnutie o urč.súp.čísła,prevedenie GPč.35021934-138/10
Titul nadobudnutia	Z-6721/10-rozhodnutie o urč.súp.čísła,prevedenie GPč.35021934-58/09 - vz. 2332/10
Titul nadobudnutia	Prevedenie GPč.32324642-163/2009 pri zápise V-4986/10 v.z.2364/10
Titul nadobudnutia	V-5734/10-Zmluva o prevode vlastníckeho práva k nehn.,právoplatná dňa 15.12.2010
Titul nadobudnutia	Z-7405/10-Výmaz zál.práva na V-254/09
Titul nadobudnutia	V-5997/10-Kúpna zmluva právoplatná dňa 20.01.2011
Titul nadobudnutia	R-52/11-Zmena v užívaní stavby
Titul nadobudnutia	V-5201/10-Zámenná zmluva právoplatná dňa 07.02.2011,prevedenie GPč.32324642-089/2010
Titul nadobudnutia	V-6179/10-Záložná zmluva právoplatná dňa 10.02.2011
Titul nadobudnutia	V 5354/10 Kúpna zmluva právoplatná dňa 10.03.2011, pozemok registra 'C' KN parc.č. 3409/1- 530/11
Titul nadobudnutia	Prevedenie Gpč.32324642-054/2009 pri zápise V-1615/11 v.z.1039/11
Titul nadobudnutia	V-2150/11-Zmluva o zriadení vecného bremena,právoplatná dňa 16.06.2011
Titul nadobudnutia	Prevedenie GPč.071/2011 pri zápise V-4830/11 v.z.2192/11
Titul nadobudnutia	Prevedenie GP č. 36717568-235/09, R-479/11 - 2522/11
Titul nadobudnutia	Prevedenie GP č. 36717568-276/10, R-490/11 - 2523/11
Titul nadobudnutia	Prevedenie GP č. 36717568-272/10, R-487/11 - 2527/11
Titul nadobudnutia	Prevedenie GP č. 36717568-273/10, R-488/11 - 2531/11
Titul nadobudnutia	Prevedenie GP č. 36717568-271, R-486/11 - 2532/11
Titul nadobudnutia	Prevedenie GP č. 36717568-270/10, R-485/11 - 2534/11
Titul nadobudnutia	Prevedenie GP č. 36717568-269/10, R-484/11 - 2536/11
Titul nadobudnutia	Prevedenie GP č. 36717568-194/10, R-483/11 - 2540/11
Titul nadobudnutia	Prevedenie GP č. 36717568-172/10, R-482/11 - 2543/11
Titul nadobudnutia	Prevedenie GP č. 36717568-069/10, R-492/11 - 2544/11
Titul nadobudnutia	Prevedenie GP č. 36717568-266/10, R-489/11 - 2568/11
Titul nadobudnutia	Prevedenie GP č. 36717568-267/10, R-491/11 - 2569/11
Titul nadobudnutia	Prevedenie GP č. 36717568-268/10, R-493/11 - 2570/11
Titul nadobudnutia	Prevedenie GP č. 36717568-293/10, R-494/11 - 2571/11
Titul nadobudnutia	Prevedenie GP č. 36717568-343/10, R-495/11 - 2572/11
Titul nadobudnutia	Prevedenie GP č. 36717568-344/10, R-496/11 - 2573/11
Titul nadobudnutia	Prevedenie GP č. 43466559-75/11, R-630/11 - 2574/11
Titul nadobudnutia	Prevedenie GPč.360/2011 pri zápise Z-7903/11 v.z.2699/11
Titul nadobudnutia	Z-6111/11-Zápis vecného bremena, prevedenie GPč.33/2011 v.z.93/12
Titul nadobudnutia	Z-7350/11-Zápis vecného bremena
Titul nadobudnutia	R-210/12 prevedenie GP č. 32324642-023/2012 - 568/12

Por. číslo *Priezvisko, meno (názov), rodné priezvisko, dátum narodenia, rodné číslo (IČO) a Spoluvlastnícky podiel miesto trvalého pobytu (sídlo) vlastníka*

**IČO :**

Titul nadobudnutia	Z-1863/12 prevedenie GP č. 32324642-010/2012 - 645/12
Titul nadobudnutia	V-708/12 prevedenie GP č. 33737398-35/2010 - 666/12
Titul nadobudnutia	Prevedenie GPč.32324642-009/2011 pri zápise V-1147/12 v.z.866/12
Titul nadobudnutia	Prevedenie GPč.162/09 pri zápise V-2266/12 v.z.988/12
Titul nadobudnutia	R-443/12-Prevedenie GPč.32324642-147/2011
Titul nadobudnutia	Prevedenie GPč.33472602-83/11 pri zápise V-2574/12 v.z.1453/12
Titul nadobudnutia	R-551/12-Prevedenie GPč.32324642-156/2011
Titul nadobudnutia	V-3883/12-Kúpna zmluva právopł.dňa 28.08.2012
Titul nadobudnutia	Prevedenie GPč.32324642-047/2012 pri zápise V-4018/12 -2012/12
Titul nadobudnutia	Z-6566/12-Rozhodnutie o urč.súp.čísła
Titul nadobudnutia	R-870/12-Prevedenie GPč.32324642-040/2012
Titul nadobudnutia	V-6910/12-Zmluva o zriadení vecného bremena,vklad povolený dňa 12.12.2012
Titul nadobudnutia	V-7056/12-Zmluva o zriadení vecného bremena,vklad povolený dňa 17.12.2012
Titul nadobudnutia	R-938/12-Prevedenie GPč.46610910-59/2012
Titul nadobudnutia	R-961/12-Prevedenie GPč.46610910-69/2012
Titul nadobudnutia	R 62/13 Prevedenie GP č.18024335-160/2012- č.z.165/13
Titul nadobudnutia	R 63/13 Prevedenie GP č.18024335-161/2012- č.z.167/13
Titul nadobudnutia	R 64/13 Prevedenie GP č.18024335-174/2012- č.z.168/13
Titul nadobudnutia	R-66/13 Prevedenie GP č. 18024335-162/2012 - č.z. 171/12
Titul nadobudnutia	R-70/13 Prevedenie GP č. 18024335-165/2012 - č.z. 173/13
Titul nadobudnutia	R 68/13 Prevedenie GP č.18024335-163/2012- č.z.174/13
Titul nadobudnutia	R-71/13 Prevedenie GP č. 18024335-178/2012 - č.z. 175/13
Titul nadobudnutia	R-72/13 Prevedenie GP č. 18024335-166/2012 - č.z. 176/13
Titul nadobudnutia	R-73/13 Prevedenie GP č. 18024335-179/2012 - č.z. 178/13
Titul nadobudnutia	R-74/13 Prevedenie GP č. 18024335-167/2012 - č.z. 179/13
Titul nadobudnutia	R-75/13 Prevedenie GP č. 18024335-169/2012 - č.z. 181/13
Titul nadobudnutia	R-76/13 Prevedenie GP č. 18024335-180/2012 - č.z. 182/13
Titul nadobudnutia	R-77/13 Prevedenie GP č. 18024335-170/2012 - č.z. 184/13
Titul nadobudnutia	R-79/13 Prevedenie GP č. 18024335-171/2012 - č.z. 185/13
Titul nadobudnutia	R-81/13 Prevedenie GP č. 18024335-173/2012 - č.z. 186/13
Titul nadobudnutia	R-69/13 Prevedenie GP č. 18024335-177/2012 - č.z. 196/13
Titul nadobudnutia	Prevedenie Gpč.36717568-368/2012 pri zápise V-7236/12 -200/13
Titul nadobudnutia	Prevedenie Gpč.18024335-164/2012 a Gpč.18024335-168/2012 pri zápise V-7254/12 -376/13
Titul nadobudnutia	Z-1519/13-zápis stavby bez súp.čísła
Titul nadobudnutia	Prevedenie Gpč.46610910-104/2012 a Gpč.10-105/2012 pri zápise V-1730/13 -č.z.1156/13
Titul nadobudnutia	Prevedenie Gpč.31321704/246-17/2013 pri zápise Z-2931/13 -č.z.1163/13
Titul nadobudnutia	Prevedenie Gpč.46610910-74/2012 pri zápise V-1875/13 -č.z.1202/13
Titul nadobudnutia	R-418/13-Rozhodnutie PÚ -13/403-3/2618/BRO ( vyhlásenie národnej kultúrnej pamiatky)
Titul nadobudnutia	Prevedenie Gpč.31321704/246-55/2013 pri zápise Z-5500/13 -č.z.2165/13
Titul nadobudnutia	V-5351/13-Zmluva o zriadení vecného bremena,vklad povolený dňa 15.10.2013,prev.Gpč.46610910-061/2012
Titul nadobudnutia	R-1022/13-Prevedenie Gpč.11852348-27/2013
Titul nadobudnutia	V-7046/13-Kúpna zmluva,vklad povolený dňa 26.11.2013
Titul nadobudnutia	V-6839/13-Zámenná zmluva,vklad povolený dňa 17.12.2013,prev.gp.č.46610910-87/2013
Titul nadobudnutia	V-6838/13-Kúpna zmluva,vklad povolený dňa 19.12.2013
Titul nadobudnutia	Z-489/14-Rozhodnutie o urč.súp.čísła
Titul nadobudnutia	V 521/14 Zmluva o zriadení vecného bremena vklad povolený dňa 25.02.2014 -č.z.613/14
Titul nadobudnutia	R-577/14-Prevedenie Gpč.35021934-247/2013
Titul nadobudnutia	R-694/14-Prevedenie Gpč.46610910-60/2014 -č.z.1839/14
Titul nadobudnutia	Prevedenie Gpč.35021934-65/2014 pri zápise V-5067/14 -č.z.2650/10
Titul nadobudnutia	Prevedenie gp.č.33472602-181/13 pri zápise V-5246/14 -č.z.2726/14
Titul nadobudnutia	R-914/14-Prevedenie Gpč.33472602-69/2014 -č.z.3166/14
Titul nadobudnutia	Prevedenie Gpč.36717568-1042/2014 pri zápise V-7193/14 -č.z.3620/14
Titul nadobudnutia	V-7231/14-Kúpna zmluva,vklad povolený dňa 05.11.2014 -č.z.3655/14
Titul nadobudnutia	V-7387/14-Zmluva o zriadení vecného bremena,vklad povolený dňa 11.11.2014 , prev.Gpč.36717568-1053/2014--č.z.3773/14
Titul nadobudnutia	R-1145/14 -Prevedenie Gpč.46610910-11/2014 -č.z.4170/14
Titul nadobudnutia	R-1146/14-Prevedenie Gpč.36717568-1059/2013-č.z.4171/14
Titul nadobudnutia	R-1136/14-Prevedenie Gpč.36717568-179/2011-č.z.4172/14
Titul nadobudnutia	R-1137/14-Prevedenie Gpč.36717568-181/2011-č.z.4173/14
Titul nadobudnutia	R-1138/14-Prevedenie Gpč.36717568-186/2011-č.z.4174/14

Por. číslo Priezvisko, meno (názov), rodné priezvisko, dátum narodenia, rodné číslo (IČO) a Spoluvlastnícky podiel miesto trvalého pobytu (sídlo) vlastníka

IČO :

Titul nadobudnutia	R-1139/14-Prevedenie Gpč.36717568-185/2011-č.z.4175/14
Titul nadobudnutia	R-1140/14- prevedenie Gpč.36717568-1057/2013 -č.z.4186/14
Titul nadobudnutia	R-1141/14-prevedenie Gpč.36717568-1060/13 -č.z.4191/14
Titul nadobudnutia	R-1398/14-Prevedenie Gpč.46610910-92/2014 -č.z.4292/14
Titul nadobudnutia	Z-9668/14-zápis vecného bremena,Gpč.45961581-129/14-č.z.177/15
Titul nadobudnutia	R-1384/14-Prevedenie GPč.36717568-1070/2014 -č.z.434/15
Titul nadobudnutia	R-1385/14-prevednie GPč.32328435-181/13 -č.z.443/15
Titul nadobudnutia	R-1386/14-Prevedenie Gpč.36717568-1069/14 -č.z.443/15
Titul nadobudnutia	R-1387/14-Prevedenie Gpč.36717568-183/2011-č.z.444/15
Titul nadobudnutia	Prevedenie GPč.33472602-21/11 pri zápise V-444/15 -č.z.523/15
Titul nadobudnutia	Z-1377/15-Rozhodnutie o urč.súp.číslo -č.z.595/15
Titul nadobudnutia	Prevedenie Gpč.36717568-1063/14 pri zápise V-246/15 -č.z.600/15
Titul nadobudnutia	R-176/15 Prevedenie GP č. 36717568-1002/2015 - č.z. 1284/15
Titul nadobudnutia	R-177/15 Prevedenie GP č. 36717568-1003/2015 - č.z. 1285/15
Titul nadobudnutia	R-178/15 Prevedenie GP č. 36717568-1004/2015 - č.z. 1286/15
Titul nadobudnutia	R-179/15 Prevedenie GP č. 36717568-1005/2015 - č.z. 1287/15
Titul nadobudnutia	R-181/15 Prevedenie GP č. 36717568-1007/2015 - č.z. 1289/15
Titul nadobudnutia	Prevedenie GPč.36717568-1013/2015 pri zápise V-3042/15 -č.z.1685/15
Titul nadobudnutia	R-513/15-Prevedenie GPč.33737398-05/2015 -č.z.1757/15
Titul nadobudnutia	R-515/15-Prevedenie GPč.46610910-71/2014 -č.z.2082/15
Titul nadobudnutia	R-514/15-Prevedenie Gpč.46610910-80/2014 -č.z.2083/15
Titul nadobudnutia	R-516/15-Prevedenie Gpč.46610910-81/2014-č.z.2084/15
Titul nadobudnutia	Prevedenie Gpč.33472602-56/15 -pri zápise V-4475/15 -č.z.2615/15
Titul nadobudnutia	Prevedenie GPč.36717568-1029/2015 pri zápise V-5420/15 -č.z.3048/15
Titul nadobudnutia	V-5777/15-Zmluva o zriadení vecného bremena,vklad povolený dňa 06.10.2015-č.z.3240/15
Titul nadobudnutia	R-1111/15-Prevedenie Gpč.36717568-1061/15 -č.z.3344/15
Titul nadobudnutia	V-35/16-Zmluva o zriadení vecného bremena,vklad povolený dňa 20.01.2016,prev. GPč.32313993-1077/2015 -č.z.258/16
Titul nadobudnutia	Z-1036/16-Oznámenie o zrušení súp.číslo 4747 -č.z.485/16
Titul nadobudnutia	Z--1037/16-Oznámenie o zrušení súp.číslo 4748 -č.z.486/16
Titul nadobudnutia	V-317/16-Zámenná zmluva,vklad povolený dňa 12.02.2016,prev.Gpč.33472602-76/15 - č.z.500/16
Titul nadobudnutia	V-1497/16-Zámenná zmluva,vklad povolený dňa 15.03.2016 -č.z.830/16
Titul nadobudnutia	Z-1999/16-Protokol č.04710/2015-UVOP-U00109/15.00 -č.z.831/16
Titul nadobudnutia	V-1389/16-Zmluva o zriadení vecných bremien a prevzatí záväzku,vklad povolený dňa 04.04.2016 , prevedenie Gpč.36717568-1029/2015 -č.z.1054/16
Titul nadobudnutia	Prevedenie Gpč.32328435-226/15 pri zápise V-1499/16 -č.z.1082/16
Titul nadobudnutia	V-1897/16-Zmluva o zriadení vecného bremena,vklad povolený dňa 19.04.2016 -č.z.1264/16
Titul nadobudnutia	V-1891/16-Kúpna zmluva,vklad povolený dňa 20.04.2016 -č.z.1291/16
Titul nadobudnutia	V-1892/16-Kúpna zmluva,vklad povolený dňa 20.04.2016,prev.Gpč.46610910-84/2015- č.z.1298/16
Titul nadobudnutia	V-1893/16-Kúpna zmluva,vklad povolený dňa 20.04.2016-č.z.1300/16
Titul nadobudnutia	V-1894/16-Kúpna zmluva,vklad povolený dňa 20.04.2016 -č.z.1301/16
Titul nadobudnutia	V-1895/16-Kúpna zmluva,vklad povolený dňa 20.04.2016-č.z.1302/16
Titul nadobudnutia	V-1896/16-Kúpna zmluva,vklad povolený dňa 20.04.2016, prev.Gpč.46610910-83/2015 - č.z.1304/16
Titul nadobudnutia	V-2008/16-Kúpna zmluva,vklad povolený dňa 27.04.2016,prev.Gpč.46610910-82/2015 - č.z.1385/16
Titul nadobudnutia	V-2009/16-Kúpna zmluva,vklad povolený dňa 27.04.2016-č.z.1387/16
Titul nadobudnutia	V-2010/16-Kúpna zmluva,vklad povolený dňa 27.04.2016-č.z.1388/16
Titul nadobudnutia	V-2834/16-Zmluva o zriadení vecného bremena,vklad povolený dňa 27.05.2016, prev.Gpč.35021934-190/15 -č.z.1735/16
Titul nadobudnutia	Prevedenie Gpč.32313993-1011/2016 pri zápise V-3014/16 -č.z.1806/16
Titul nadobudnutia	Čiastočné prevedenie Gpč.30079900-3/2016 pri zápise V-3137/16 -č.z.1887/16
Titul nadobudnutia	R-1588/16-Prevedenie Gpč.46610910-27/2014 -č.z..2364/16

Tituly nadobudnutia LV:

Z 2533/93 DELIMITACNY PROTOKOL.

V 1298/93 ZAMENNA ZMLUVA.

Z 1600/93 delimitacia .

Z 1813/93

z 3169/93 delimitacia fin./93-b

Z 3343/93 NAJOM BUDOVY NA PARC.C.2298/59.  
Z 253/94 PREHLASENIE NA PARC.C.44/63,64,65

HOSP.ZMLUVA NA PC.1920/2-5,1920/7-11,A 1920/13-15  
Z 2175/94 DELIMITACIA PC.12/9  
LIST VL.3727

Z 2311/94 DELIMITACIA C.FIN./93-DEL-B NA PC.3849

Z 35/95 DELIMITACIA C.MAJ.2127/94

V 190/95 KUPA NA PC.2568/2

V 189/95 ZAMENNA ZMLUVA NA PC.1936/265,1936/266

z 1561/95 pkn.vl.c.613,na pc,3426/3

Z 1801/95 ROZHODNUTIE ZP-4-18/2832/94

Z 2533/95 DELIMITACIA NA PC.3134/42,3134/3-4

Z 3930/95 DELIT.PROT. NA PC.45-47

Z 3414/95 DELIT.PROT.NA PKN.VL.C.1678

Z4538/95 DELIMITACIA NA PC.3464/546,3464/547

V 33363/95 KUPNA ZMLUVA NA PC.3120/6,/3,/18

Z 216/96 DELIMITACIA NA PC.44/78,44/80,48/4

Z 125/96 ROZHODNUTIE ZP.-4-1/27/2462/95 NA PC.2559

Z 1441/96 DELIMITACIA NA PC.60

Z 2767/96 PREHLASENIE NA BUD.PC.2390/1

Z 2887/96 PREHLASENIE/BUD.PC.139/1/

V 1132/96 ZAMENNA ZMLUVA,V 1134/96 DAROVACIA ZMLUVA,V 1133/96 DAROVACIA ZMLUVA

R-50/96 ROZHODNUTIE NA PC.1818

'Z 2885/96 PREHLASENIE'

Z 2886/96 PREHLASENIE NA PC.138/1

Z 2888/96 PREHLASENIE NA OBCHOD PC.141

Z2972/96-DELIMITACIA

list vl. 4448

Z 5605/96 PREVED.GP.C.32324642-57/96

Z 5649/96 ROZHODNUTIE C.170/96

Z DODATOK K DELIMITACII/ NA PC.494/1/

Z 6144/96 PREVED.GP.C.Cs-15/94

Z 6492/96 PREVEDENIE GP.32324642-217/96

V 4027/96 KUPNA ZMLUVA NA A 309-326

V 63/97 KUPA NA PC.12/17-12/19

Z 675/97-PREVEDENIE GP.32324642-80/95

Z 1306/97 PREVEDENIE GP.C.32324642-14/97

Z 2378/97 ZAPIS VLAST.PRAV.,PKN.VL.C.947/na A475-A480/

Z 1733/97 DELIMITACIA NA PC.56/1

Z 240/05 Rozhodnutie č.3/2005

Z 992/05 prevedenie geom plán č. 32324642-133/2004

V 636/05 Zámenná zmluva

V 1215/05 Kúpna zmluva

Z-2455/06-rozhodnutie o urč.s.č.

R-335/06-rozhodnutie PÚ č.D/2006/00307-4

R-335/06-rozhodnutie PÚ č.D/2006/00307-4

List vlastníctva č.6631

R-518/06-prevedenie GPč.32324642-140/2006

R 396/07 prevedenie GP č. 32324642-70/07,ZPM č 3750 E -vzč.1132

V 3830/07 Kúpna zmluva

V 3891/07 Kúpna zmluva,právoplatná dňa 30.7.2007 -vzč. 1409/07

V 3241/07 Kúpna zmluva ,právoplatná dňa 30.7.2007,Prevedenie GPč. 35021934-43/07 ,ZPM č. 3710 E -vzč.1419/07

V 3381/07 Kúpna zmluva,právoplatná dňa 2.8.2007,prevedenie GPč. 11852348-38/06 ,ZPM č. 3571 -vzč. 1433/07

Z-2943/07-prevedenie GPč.6/2006

Z 5210/08 Prevedenie GPč. 36610941-23/08-2087/08

## ČASŤ C: ĎARCHY

Por.č.:

V 191/95 KUPA NA PC.2568/3

Vecné bremeno podľa § 22 a nasl. Zákona č.79/1957 Zb. o výrobe, rozvoje a spotrebe elektriny ( elektrizačný zákon ) v spojení s § 96 ods. 4 zákona č.251/2012 Z.z. o energetike a o zmene a doplnení niektorých zákonov v prospech spoločnosti Západoslovenská distribučná,a.s., IČO:36 361 518, so sídlom Čulenova 6, 816 47, Bratislava podľa geom .plánu č.45 961 581 -127/14 na pozemku registra E KN s parcelným číslom 318/15 , týkajúce sa elektroenergetického zariadenia: 2x22 kV linka č.433 na trase Rz Dunajska Streda -Rz Sládkovičovo a č.434 na trase Rz Dunajská Streda -TS30 -Z-2429/15 -č.z.1727/15



- 1 Zákaz nakladania s nehnuteľnosťou-bytovými priestormi vo výmere 88 m2 v obytnom dome, sč.1214/predajňa Papierníctva/zákaz scudzenia pre nájmu a zaťaženia ,okr.súd .Nc 373/99-P1-88/99
- 1 Záložné právo v prospech Štátneho fondu rozvoja bývania ,Bratislava 37,IČO:31749542 na obytný dom sč.2441 na parc.č.1919/121,V 1781/03.
- 1 Záložné právo v prospech Ministrestva výstavby a regionálneho rozvoja SR IČO: 31751067 so sídlom Špitálska 8, 816 44 Bratislava V 1544/05 na bytový dom - 87 b.j. na parcele číslo 1919/121 sč.2441- 661/05
- 1 Vecné bremeno-právo užívania v prospech ELBEVA ,a.s. IČO: 36252204 za účelom umiestnenia inžinierskych sietí slúžiacich pre obytný súbor Kertváros na parc.č. 3786/1,4033,1080 -V5793/05- ,R-424/06
- 1 Vecné bremeno zaťažujúce pozemok v k.ú. Dunajská Streda ,KN-C parc.č. 1940/1 zriadené v prospech pozemkov v k.ú. Dunajská Streda ,KN-C parc.č. 1942/5,1940/3 a 1934/5,spočívajúce v práve zriadenia,uloženia,vedenia a výstavby kanalizačnej prípojky,na povrchu,nad a pod povrchom zaťaženého pozemku a s tým súvisiacich terénnych úprav ,úprav pôdy a jej porastu,práva vstupu osobami a vjazdu technickými zariadeniami a dopravnými prostriedkami na zaťažený pozemok za účelom prevádzkovania,užívania,údržby,výmeny,zmien a opráv alebo odstránenia kanalizačnej prípojky a práva užívania prípojky v rozsahu znázornenom na geo.pláne č. 360 56 189-185/2007 a v súlade so Zmluvou o zriadení vecného bremena zo dňa 11.12.2007, podľa V 237/08 -vzč.142/08
- 1 Vecné bremeno právo vstupu a prechodu cez pozemok parc.č.1919/85 ako peším sôsobom,tak aj dopravnými prostriedkami a stavebnými mechanizmami v prospech :VÁR-Elektro,s.r.o.,Poľná 891,IČO:31 449 816 -podľa V-3698/04 v.z.1544/04
- 1 List vlastníctva č.5636
- 1 Záložné právo na bytový dom 9 b.j. sociálne byty sč.5851 a na parc.č.3120/42 zast.plocha vo výmere 159 m2 v prospech Ministerstva výstavby a regionálneho rozvoja SR IČO: 31751067 so sídlom Prievozská 2/B, 825 25 Bratislava 26 V 8628/08- 2016/09
- 1 Záložné právo na pozemky:parc.č.3120/48 v prospech UniCredit Bank Slovakia a.s.,Šancová 1/A,813 33 Bratislava,IČO:00 681 709 podľa V-7917/08 v.z.2845/08
- 1 Záložné právo na stavbu -adm.budova so súp.číslo 50 na parc.č.2373/2, na pozemky : registra C KN parc.č.2373/1,parc.č.2373/2,parc.č.2373/3, parc.č.2373/4,parc.č.2374 v prospech Československej obchodnej banky,a.s.,so sídlom Michalská 18,815 63 Bratislava,IČO:36 854 140 podľa V-6179/10 v.z.285/11
- 1 Vecné bremeno právo užívania a vstupu,prechodu a prejazdu peši,motorovými a nemotorovými dopravnými prostriedkami,strojmi a mechanizmami cez pozemok registra C KN parc.č.3409/4 zast.plochy a nádvoria o výmere 14280 m2 v prospech SCHINDLER ESKALÁTORY,s.r.o.,IČO:36250783,Kračanská cesta 49,929 01 Dunajská Streda podľa V-2150/11 v.z.1323/11
- 1 Vklad vecného bremena
  - spočívajúceho -v práve trvalého uloženia, užívania a údržby vodovodnej a kanalizačnej prípojky a za týmto účelom právo vstupu a vjazdu na pozemky registra C KN parcelné číslo 1894/11, zastavané plochy a nádvoria o výmere 3 m2 a parcelné číslo 1894/21 zastavané plochy a nádvoria o výmere 7 m2,
  - v práve trvalého uloženia, užívania a údržby prípojky vysokého napätia, a za týmto účelom právo vstupu a vjazdu na pozemky registra C KN parcelné číslo 1894/8, zastavané plochy a nádvoria o výmere 5 m2, parcelné číslo 1894/9, zastavané plochy a nádvoria o výmere 5 m2,parcelné číslo 1894/10, zastavané plochy a nádvoria o výmere 3 m2,
  - v práve trvalého uloženia, užívania a údržby distribučného STL plynovodu a prípojky, a za týmto účelom právo vstupu a vjazdu na pozemky registra C KN parcelné číslo 1894/7, zastavané plochy a nádvoria o výmere 88 m2, parcelné číslo 1894/9, zastavané plochy a nádvoria o výmere 5 m2, parcelné číslo 1894/12, zastavané plochy a nádvoria o výmere 61 m2, parcelné číslo 1894/16, zastavané plochy a nádvoria o výmere 4 m2, parcelné číslo 1894/19, zastavané plochy a nádvoria o výmere 164 m2,
  - v práve trvalého uloženia, užívania a údržby prípojky telekomunikačného vedenia, a za týmto účelom právo vstupu a vjazdu na pozemky registra C KN parcelné číslo 1894/15, zastavané plochy a nádvoria o výmere 31 m2, parcelné číslo 1894/16, zastavané plochy a nádvoria o výmere 4 m2, parcelné číslo 1894/17, zastavané plochy a nádvoria o výmere 2 m2,
  - v práve trvalého vybudovania, užívania a údržby stavby cestného telesa, a za týmto účelom právo vstupu, vjazdu, prechodu a prejazdu na pozemky registra C KN parcelné číslo 1915/224, ostatné plochy o výmere 1220 m2, registra C KN parcelné číslo 1915/364, ostatné plochy o výmere 280 m2 v prospech každodobého vlastníka pozemkov registra C KN parc.č.1915/184, 1915/340, 1915/363 podľa V-3797/11 v.z.1923/11
- 1 Vecné bremeno v zmysle § 10 a § 36 Zákona č.656/2004 Z.z. zákona o energetike v platnom znení k pozemku registra C KN parc.č.3733 o výmere 4 638 m2 právo vstupu na uvedený pozemok v rozsahu nevyhnutnom na výkon povolenej činnosti v súlade geom.plánom č.33/2011 z dôvodu obmedzenia vlastníckeho práva k pozemkom vybudovaním elektroenergetických zariadení distribučnej sústavy, v prospech vlastníka tohto elektroenergetického zariadenia,spoločnosť ZSE Distribúcia,a.s.,so sídlom Čulenova č.6,816 47 Bratislava -Z-6111/11 v.z.93/12
- 1 Vecné bremeno v zmysle § 10 a § 36 Zákona č.656/2004 Z.z. zákona o energetike v platnom znení k pozemku registra C KN parc.č.266/3, parc.č.266/4, parc.č.266/1 právo vstupu na uvedený pozemok v rozsahu nevyhnutnom na výkon povolenej činnosti v súlade geom.plánom č.146/2011 z dôvodu obmedzenia vlastníckeho práva k pozemkom vybudovaním elektroenergetických zariadení distribučnej sústavy, v prospech vlastníka tohto elektroenergetického zariadenia,spoločnosť ZSE Distribúcia,a.s.,so sídlom Čulenova č.6,816 47 Bratislava -Z-7350/11 v.z.186/12
- 1 Vecné bremeno právo užívania a právo vstupu,prechodu a prejazdu peši,motorovými a nemotorovými dopravnými prostriedkami,strojmi a mechanizmami cez pozemok registra C KN parc.č.3409/1, parc.č.3409/4, parc.č.3409/5, parc.č.3409/6 v prospech Wertheim,s.r.o.,IČO:00683990, Kračanská cesta 49, 929 01 ,Dunajská Streda podľa V-6910/12 -2977/12

- 1 Vklad vecného bremena spočívajúceho v práve užívania a v práve vstupu,prechodu a prejazdu peši ,motorovými a nemotorovými dopravnými prostriedkami,strojmi a mechanizmami cez pozemky parcely registra C KN parc.č.3409/1, parc.č.3409/5, parc.č.3409/6 v prospech SCHINDLER ESKALATORY,s.r.o.IČO: 36250783,Viedenská cesta 1,929 01 Dunajská Streda podľa V-7056/12 -3039/12
- 1 Vecné bremeno spočívajúceho v práve uloženia, vedenia a výstavby splaškovej kanalizácie pod povrchom zaťaženého pozemku a s tým súvisiacich terénnych úprav, úprav pôdy a jej porastu, v práve vstupu a prechodu osobami a vjazdu a prejazdu technickými zariadeniami a dopravnými prostriedkami cez pozemok registra C KN parc.č.1940/32 za účelom prevádzkovania, užívania, údržby, výmeny, opráv a odstránenia splaškovej kanalizácie v prospech DRON-Nehnutelnosti,s.r.o.,Budovateľská 56777A,929 01 Dunajská Streda, IČO:36 242 136 v rozsahu celej dĺžky a šírky zaťaženého pozemku podľa V-5351/13 -č.z.2757/13
- 1 Vecné bremeno práve zriadenia, uloženia, užívania, prevádzkovania, údržby, opravy, rekonštrukcie, modernizácie a vykonania ekejkol'vek inej stavebnej úpravy elektroenergetickej stavby na časť poz. parc.č. 1919/85 zast. pl. o vým 695 m2, parc.č. 1919/88 zast. pl. o vým 4578 m2, parc.č. 1919/107 zast. pl o vým. 669 m2, v rozsahu vyznačenom v geom. pláne č. 35/2013; vstupu, prechodu a prejazdu peši, motorovými a nemotorovými dopravnými prostriedkami, strojmi a mechanizmami na celú zaťaženú nehnuteľnosť v prospech Západoslovenská distribučná, a.s., IČO: 36361518, Čulenova 6, 816 47 Bratislava, V 521/14 -č.z.613/14
- 1 Vklad vecného bremena spočívajúceho v práve trvalého uloženia,užívania a údržby vodovodnej a kanalizačnej prípojky, a za týmto účelom v práve vstupu a vjazdu k pozemkom registra C KN parc.č.1915/506,ostatná plocha o výmere 25 m2 v prospech každodobého vlastníka pozemkov registra C KN parc.č.1915/493, 1915/494,1915/500 podľa V-7387/14 -č.z.3773/14
- 1 Vecné bremeno podľa § 22 a nasl. Zákona č.79/1957 Zb. o výrobe, rozvoje a spotrebe elektriny ( elektrizačný zákon ) v spojení s § 96 ods. 4 zákona č.251/2012 Z.z. o energetike a o zmene a doplnení niektorých zákonov v prospech spoločnosti Západoslovenská distribučná,a.s., IČO:36 361 518, so sídlom Čulenova 6, 816 47 Bratislava podľa geometrického plánu č.45 961 581 -129/14 na pozemku registra E KN s parcelným číslom 1791 týkajúce sa elektroenergetického zariadenia: 2x22 kV VN linka č.433 na trase Rz Dunajská Streda -Rz Sládkovičovo a č.434 na trase Rz Dunajská Streda -TS 30 -Z-9668/14 -č.z.177/15
- 1 Vecné bremeno 'IN REM ' právo prechodu a prejazdu cez celý pozemok registra C KN parc.č.1620/54, ost.plocha o výmere 1195 m2 v prospech každodobého vlastníka pozemkov registra C KN parc.č.1620/51 a 1620/52 podľa V-5777/15 -č.z.3240/15
- 1 Vklad vecného bremena ' in personam 'spočívajúceho v práve: uloženia a existencie inžinierskych sietí - plynárenských zariadení oprávneného z vecného bremena, ich ochranných a bezpečnostných pásiem, v práve ich údržby, prevádzky, opravy a rekonštrukcie a to v rozsahu vymedzenom geometrickým plánom č. 32313993-1077/2015, - spočívajúceho v práve: prechodu a prejazdu vozidiel oprávneného z vecného bremena za účelom údržby, prevádzky, opravy a rekonštrukcie inžinierskych sietí - plynárenských zariadení oprávneného z vecného bremena a to v rozsahu vymedzenom geometrickým plánom č. 32313993-1077/2015 cez pozemok registra C KN parc.č.1920/357, ost.plocha o výmere 655 m2 v prospech SPP-distribúcia,a.s., IČO:35910739, Mlynské nivy 44/B, 825 11, Bratislava podľa V-35/16 -č.z.258/16
- 1 Vklad vecného bremena 'in personam' spočívajúceho v práve zriadenia a uloženia elektroenergetického zariadenia, v práve užívania,prevádzkovania, údržby, opravy,úpravy,rekonštrukcie,modernizácie a akejkol'vek inej stavebnej úpravy elektroenergetického zariadenia a jeho odstránenia a v práve vstupu,prechodu a prejazdu peši, motorovými a nemotorovými dopravnými prostriedkami,strojmi a mechanizmami oprávneným za účelom výkonu povolenej činnosti v rozsahu vyznačenom v geom.pláne č. 1029/2015 na pozemky registra C KN parc.č.1920/191, 1920/226, 1920/611, 1920/669 v prospech : Západoslovenská distribučná,a.s.,IČO:36361518, Čulenova 6, 816 47 Bratislava podľa V-1389/16 -č.z.1054/16
- 1 Vecného bremena 'in personam' právo uloženia inžinierskych sietí - plynárenských zariadení oprávneného z vecného bremena, ich ochranných a bezpečnostných pásiem, ich údržbu, prevádzku, opravu a rekonštrukciu a to v rozsahu vymedzenom geometrickým plánom č. 33472602-1/16 a právo prechodu a prejazdu vozidiel oprávneného z vecného bremena za účelom údržby, prevádzky, opravy a rekonštrukcie inžinierskych sietí - plynárenských zariadení oprávneného z vecného bremena, pričom toto oprávnenie sa vzťahuje len na časť zaťaženej nehnuteľnosti v rozsahu vyznačenom v geometrickom pláne č. 33472602-1/16 k nehnuteľnosti:pozemok registra C KN parc.č.3222/1 v prospech SPP-distribúcia,a.s.,IČO:35910739, Mlynské nivy 44/b, 825 11 Bratislava podľa V-1897/16 -č.z.1264/16
- 1 Vklad vecného bremena spočívajúceho v práve zriadenia a uloženia elektroenergetických zariadení a v práve užívania, prevádzkovania, údržby, opravy, úpravy, rekonštrukcie, modernizácie a vykonania akýchkoľvek iných stavebných úprav elektroenergetickej stavby vrátane jej odstránenia v rozsahu vyznačenom v geometrickom pláne č.41335996- 320-1/2015, v práve vstupu, prechodu a prejazdu peši, motorovými a nemotorovými prostriedkami, strojmi a mechanizmami cez pozemky registra C KN parc.č. 1886/292, 1886/293, 1886/331 v prospech : Západoslovenská distribučná,a.s., IČO:36361518, Čulenova 6, 816 47 Bratislava podľa V-6487/15 -č.z.3600/15,č.z.1291/16
- 1 Vklad vecného bremena spočívajúceho striepieť na časti pozemku registra CKN parc.č. 1886/291, ostatná plocha o výmere 389m2 :
  - a) zriadenie a uloženie elektroenergetických zariadení
  - b) užívanie, prevádzkovanie, údržbu, opravy, úpravy, rekonštrukcie, modernizácie a akékoľvek iné stavebné úpravy elektroenergetických zariadení a ich odstránenie sa vzťahuje na časť zaťaženej nehnuteľnosti v rozsahu vyznačenom v geometrickom pláne č.41335996- 320-1/2015 zo dňa 27.07.2015
  - c) vstup, prechod a prejazd peši, motorovými a nemotorovými dopravnými prostriedkami, strojmi a mechanizmami oprávneným za účelom výkonu povolenej činnosti a činností uvedených v bode a) a b) sa vzťahuje na celú zaťaženú nehnuteľnosť, v prospech: Západoslovenská distribučná,a.s., IČO:36361518, Čulenova 6, 816 47 Bratislava V-7741/15 -č.z.4163/15,č.z.1291/16
- 1 Vecné bremeno IN REM právo prechodu a prejazdu, právo vedenie resp.bezplatného napojenia sa na existujúce, resp.neskôr vybudované inžinierske siete na pozemky registra C KN parc.č.1915/494 a parc.č.1915/500 v prospech každodobého vlastníka pozemkov registra C KN parc.č. 1915/453, 1915/454, 1915/534 podľa V-6927/13 -č.z.38/14,č.z.1385/16

- 1 Vecné bremeno spočívajúceho v práve trvalého umiestnenia,vybudovania,užívania a údržby stavby-cestného telesa miestnej komunikácie a napojenia cestného telesa miestnej komunikácie na existujúcu cestnú komunikáciu a v práve vstupu,prechodu pešo a vjazdu a prejazdu vozidlami a technickými zariadeniami na zaťažených pozemkoch registra C KN parc.č.1915/462 a parc.č.1915/463 v prospech každodobého vlastníka jeho nájomníkov,zákazníkov obchodných partnerov a verejnosti pozemkov registra C KN parc.č.1915/184, 1915/340, 1915/363 podľa V-4175/11 v.z.2097/11,č.z.1304/16
- 1 Vecné bremeno IN REM právo prechodu a prejazdu, právo vedenie resp.bezplatného napojenia sa na existujúce, resp.neskôr vybudované inžinierske siete na pozemky registra C KN parc.č.1915/494 a parc.č.1915/500 v prospech každodobého vlastníka pozemkov registra C KN parc.č. 1915/540 podľa V-6927/13 - č.z.38/14,č.z.1385/16
- 1 Vklad vecného bremena spočívajúceho strieť na časti pozemku podľa geom.plánu č.35021934-190/2015 - pozemok registra C KN parc.č.3464/583, 3464/614, 3464/810, 3599/1, 3599/23 -
  - a.) zriadenie a uloženie elektroenergetických zariadení
  - b.) užívanie,prevádzkovanie,údržbu,opravy,úpravy,rekonštrukcie,modernizácie a akékoľvek iné stavebné úpravy elektroenergetického zariadenia a jeho odstránenie
  - c.)vstup, prechod a prejazd peši,motorovými a nemotorovými dopravnými prostriedkami,strojmi a mechanizmami oprávneným za účelom výkonu povolenej činnosti a činností uvedených v bodeaň a bň v prospech : Západosovenská distribučná,a.s., IČO:36361518, Čulenova 6, 81647 Bratislava podľa V-2834/16 - č.z.1735/16

*Iné údaje:*

DOM NA PARC.C.2774/2 NIE JE VLAST.USPOR.

LIST VL.3496

LIST VL. 3561

LIST VL.589

LIST VL.3251

LIST VL.3673

LIST VL.3157

LV-3719

LIST VL.3559

LIST VL.3805

LIST VL.3431-

LIST VL.3914

LIST VL.3966

LIST VL.3972

LIST VL.3973

LIST VL. 3977

LIST VL. 3992

LIST VL. 3995

LIST VL. 4129

LIST VL.C.3564,3572,3568,3577

LIST VL. 4175

LIST VL. 4183

LIST VL. 45

Z 4067/95 KVITANCIA NA ZAL.PRAV.C.05/210/94

LIST VL.4222

LIST VLASTNICTVA C 4224

LIST VL. 4241

LIST VL. 3218

LIST VL. 1320

LIST VL. 4363

LIST VL.C.4416

LIST VL. 4420

Z3744/96-URCENIE SUPISNEHO CISLA C.70/1996-1059/96

Z4522/96-PREVEDENIE G.P. C.32328435-99/1996-1100/96

LIST VLASTNICTVA C. 4440-1102/96

LIST VLASTNICTVA C.4441-1103/96

Z4209/96-PREVEDENIE GEOM.PLANU

LIST VLASTNICTVA C.4442

LIST VL. 4460

LIST VL. 4352

LIST VL. 4565

LIST VLASTNICTVA C.4573

LIST VL. 4631

LIST VL. 4657- 372/97

LIST VLASTNICTVA C.4687

LV VL. 4694

LIST VL. 4698



LIST VL. 4744  
LIST VL. 4755  
LIST VL. 4762  
LIST VL. 1  
LIST VL. 4837  
List vl. 4858  
List vl. 4872  
List vl.4923  
List vl. 5019  
List vl. 5026  
Z4911/98-prevedenie gp. č. 32324642-187/98

- 1 List vl.5108
- 1 List vl. 5173
- 1 List vl. 5110
- 1 List.vl.3234
- 1 List vl. 5206
- 1 List vl. 5211
- 1 V 1384/99 Kúpna zmluva
- 1 List vl.5253
- 1 List vl. 4667
- 1 List vl. 3775,3670,3785,1323,3627,3652,3599,3638,3651,4318,5001,4800,5024,4617,
- 1 List vl. 5305
- 1 List vl. 1421
- 1 List vl. 1421
- 1 List vl.č.5423 (na parc.č.1920/515-517)
- 1 List vl. 1421
- 1 List vl. 4255
- 1 List vl. 5850
- 1 List vl. 5877
- 1 List vl. 5890
- 1 List vl. 5790
- 1 List vl. 5894
- 1 List vl. 5754
- 1 List vl. 5389
- 1 List vl. 5993
- 1 List vl. 2919
- 1 list vl.3113
- 1 List vl. 3343
- 1 List vl. 6057
- 1 P1-198/02 predbežné opatrenia na súd, zdržať sa konania ,smerujúceho k podaniu návrhu na vklad vlastníckého práva k nehnuteľnostiam,zakazuje akýmkoľvek spôsobom nakladať s nehnuteľnosťami,najmä akýmkoľvek spôsobom predmetné nehnuteľnosti zaťažiť,zriadiť vecné práva k cudzej veci a vykonať úkony smerujúce k zastaveniu predmetných nehnuteľností a to parcela č.44/116,44/118.
- 1 List vl.6139
- 1 list vl. 6148
- 1 List vl. 2450
- 1 List vl. 4751
- 1 List vl. 6278
- 1 List vl. 5027
- 1 LIST VL. 6435
- 1 List vl. 6530
- 1 List vl. 6576
- 1 List vl. 6614
- 1 Nájomná zmluva v prospech : Trnavský samosprávny kraj, Starohájska 10, 917 01 Trnava, IČO:37 836 901 zo dňa 26.03.2014 na dobu určitú ,a to na 15 rokov na pozemky registra C KN parc.č.2423 -zast.pl. o výmere 227m2, 2424/1- zast.pl. o výmere 1776m2, 2424/2- zast.pl. o výmere 458m2, 2426- zast.pl. o výmere 13m2, -N-32/14 - č.z.958/14

Poznámka:  
Bez zápisu.

*Vysvetlenie: údaje v ČASTI C: ĎARCHY bez uvedenia parcelného čísla alebo poradového čísla vlastníka alebo inej oprávnenej osoby sa týkajú všetkých nehnuteľností a všetkých vlastníkov a iných oprávnených osôb na liste vlastníctva.*

## **ZNALECKÝ POSUDOK**



**vo veci :** odhad všeobecnej hodnoty – pozemku na parcele 886/2 v katastrálnom území Dunajská Streda v meste Dunajská Streda

**Zadávatel' znaleckého posudku:** Mesto Dunajská Streda  
Hlavná 45/16  
929 01 Dunajská Streda

**Číslo objednávky/zo dňa :** 201600428/25.08.2016

**Účel znaleckého posudku :** odhad všeobecnej hodnoty nehnuteľností ako podklad k právnomu úkonu - prevod nehnuteľností so zámennou zmluvou

Znalecký posudok obsahuje 12 strán včítane krycieho listu, a odovzdáva sa v troch vyhotoveniach objednávateľovi (1 exemplár archivuje znalec)

v Topoľníkoch dňa 25. augusta 2016

**III. ZÁVER****1. VŠEOBECNÁ HODNOTA****Rekapitulácia:****Pozemky:**

Všeobecná hodnota metódou polohovej diferenciácie:

**906,10 €**

Ako vhodná metóda na stanovenie VŠH pozemkov bola použitá metóda polohovej diferenciácie

**2. REKAPITULÁCIA VŠEOBECNEJ HODNOTY**

Názov	Všeobecná hodnota [€]
<b>Stavby</b>	
<b>Pozemky</b>	
pozemok na parcele č. 886/2 (65 m <sup>2</sup> )	906,10
<b>Spolu VŠH</b>	<b>906,10</b>
<b>Zaokrúhlená VŠH spolu</b>	<b>910,00</b>

**Všeobecná hodnota stavieb a pozemkov je spolu: 910,00 €**

**Slovom: Deväťstodesať Eur**

**3. MIMORIADNE RIZIKÁ**

znalcovi neboli predložené doklady o existencii rizík s užívaním nehnuteľnosti

v Topoľníkoch dňa 25. augusta 2016




*Jolán Németh*  
Ing. Jolán Németh

**IV. PRÍLOHY**

- Čiastočný výpis z listu vlastníctva č. 347
- Kópia z katastrálnej mapy
- Osvedčenie č. 097/04

## **ZNALECKÝ POSUDOK**



**vo veci :** odhad všeobecnej hodnoty – pozemku na parcele 1936/233 v katastrálnom území Dunajská Streda v meste Dunajská Streda

**Zadávatel' znaleckého posudku:** Mesto Dunajská Streda  
Hlavná 45/16  
929 01 Dunajská Streda

**Číslo objednávky/zo dňa:** 201600427/25.8.2016

**Účel znaleckého posudku :** odhad všeobecnej hodnoty nehnuteľností ako podklad k právnomu úkonu - prevod nehnuteľností so zámennou zmluvou

Znalecký posudok obsahuje 23 strán včítane krycieho listu, a odovzdáva sa v troch vyhotoveniach objednávateľovi (1 exemplár archivuje znalec )

v Topoľníkoch dňa 6. septembra 2016

**III. ZÁVER****1. VŠEOBECNÁ HODNOTA****Rekapitulácia:****Pozemky:**

Všeobecná hodnota metódou polohovej diferenciacie:

**908,46 €**

Ako vhodná metóda na stanovenie VŠH pozemkov bola použitá metóda polohovej diferenciacie

**2. REKAPITULÁCIA VŠEOBECNEJ HODNOTY**

Názov	Všeobecná hodnota [€]
<b>Stavby</b>	
<b>Pozemky</b>	
pozemok na parcele č. 1936/233 (18 m <sup>2</sup> )	908,46
<b>Spolu VŠH</b>	<b>908,46</b>
<b>Zaokrúhlená VŠH spolu</b>	<b>910,00</b>

**Všeobecná hodnota stavieb a pozemkov je spolu: 910,00 €**

**Slovom: Deväťstodesať Eur**

**3. MIMORIADNE RIZIKÁ**

znalcovi neboli predložené doklady o existencii rizík s užívaním nehnuteľností

v Topoľníkoch dňa 6.septembra 2016



*Jolán Németh*  
Ing. Jolán Németh

**IV. PRÍLOHY**

- Čiastočný výpis z listu vlastníctva č. 3251
- Kópia z katastrálnej mapy
- Osvedčenie č. 097/04

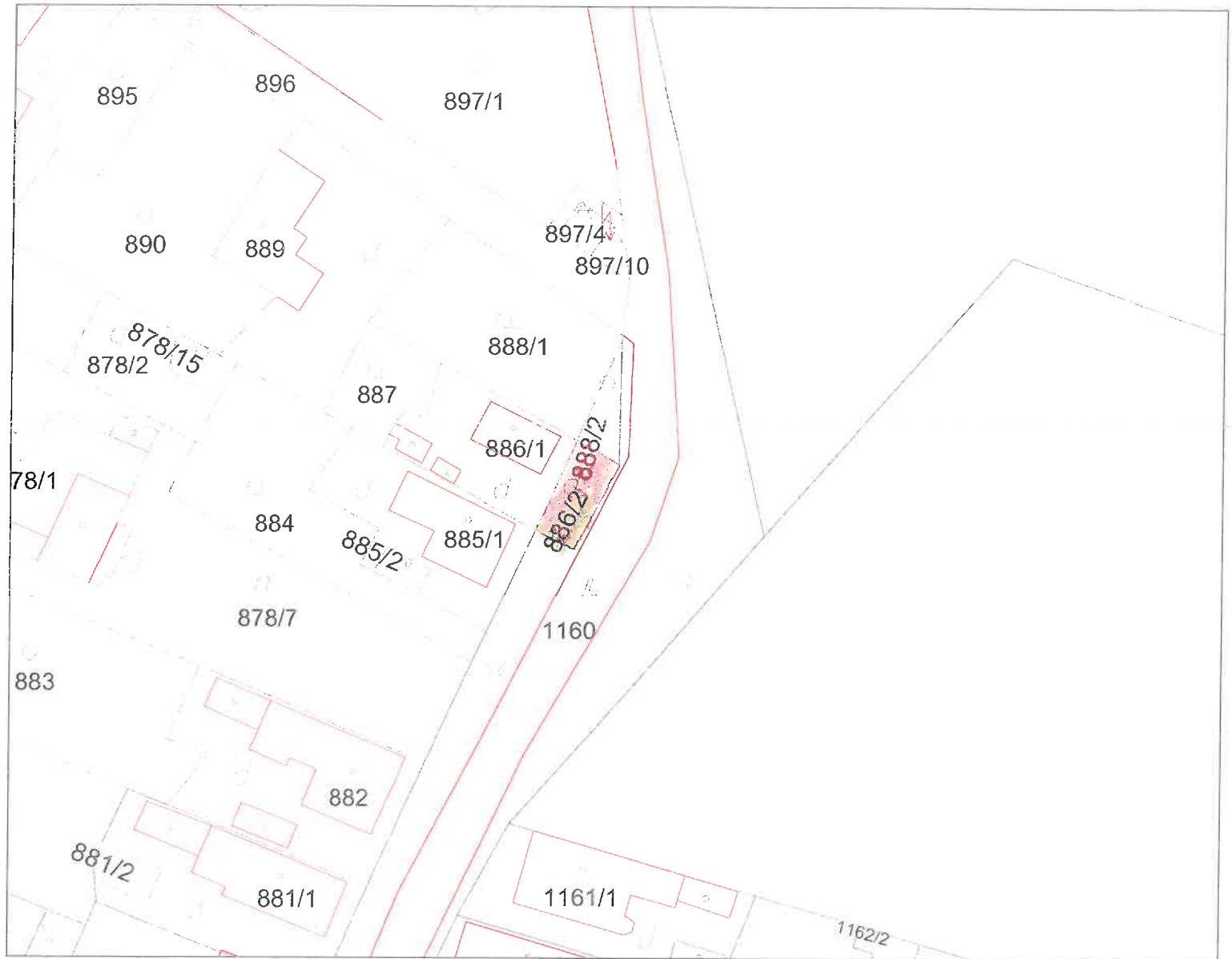
Úrad geodézie, kartografie a katastra Slovenskej republiky

# Informatívna kópia z mapy


Vytvorené cez katastrálny portál

Okres: Dunajská Streda  
Obec: DUNAJSKÁ STREDA  
Katastrálne územie: Dunajská Streda

11. augusta 2016 8:28



SCALE 1 : 737











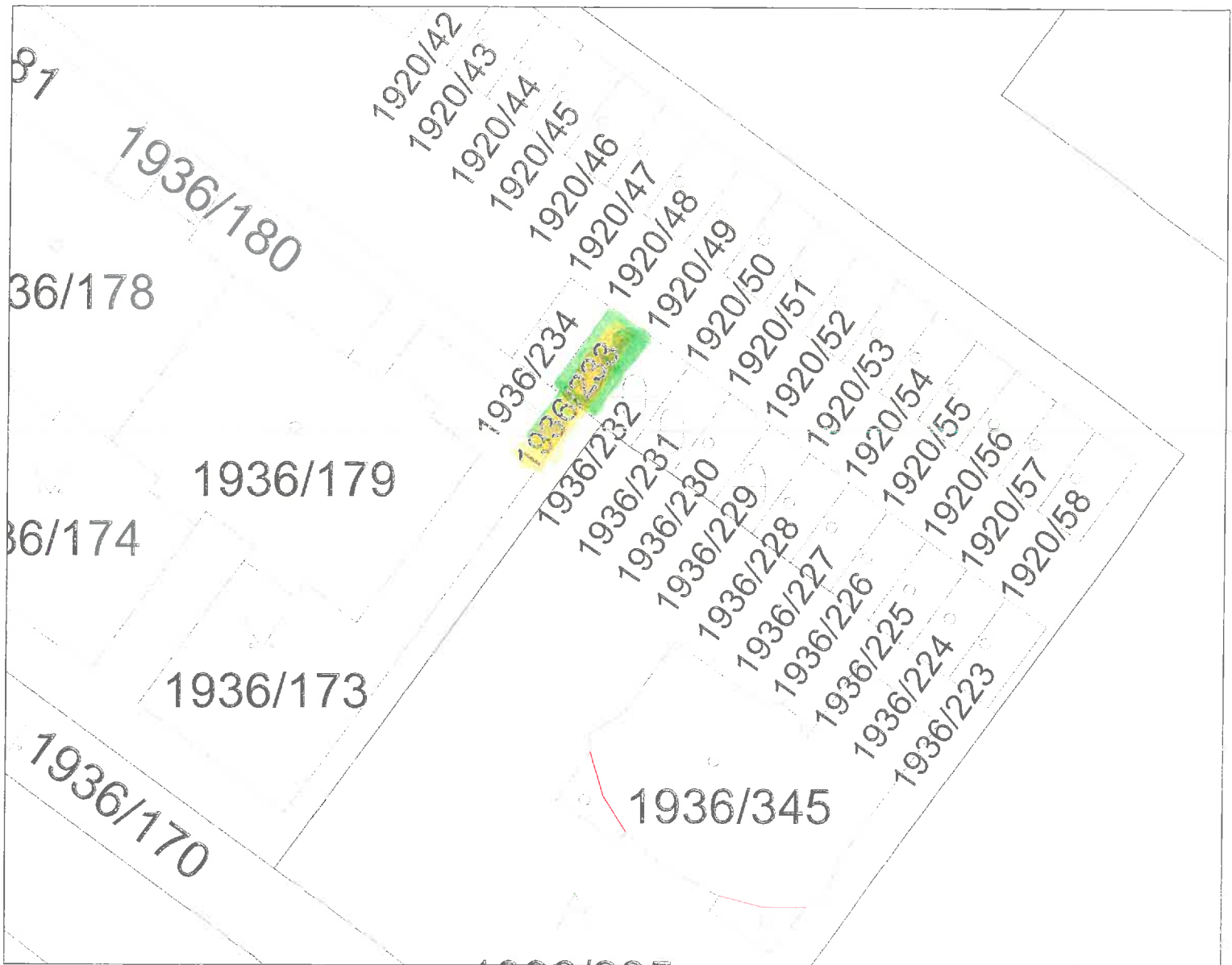


# Informatívna kópia z mapy

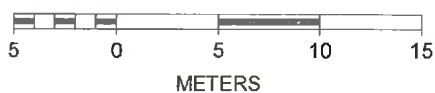
Vytvorené cez katastrálny portál

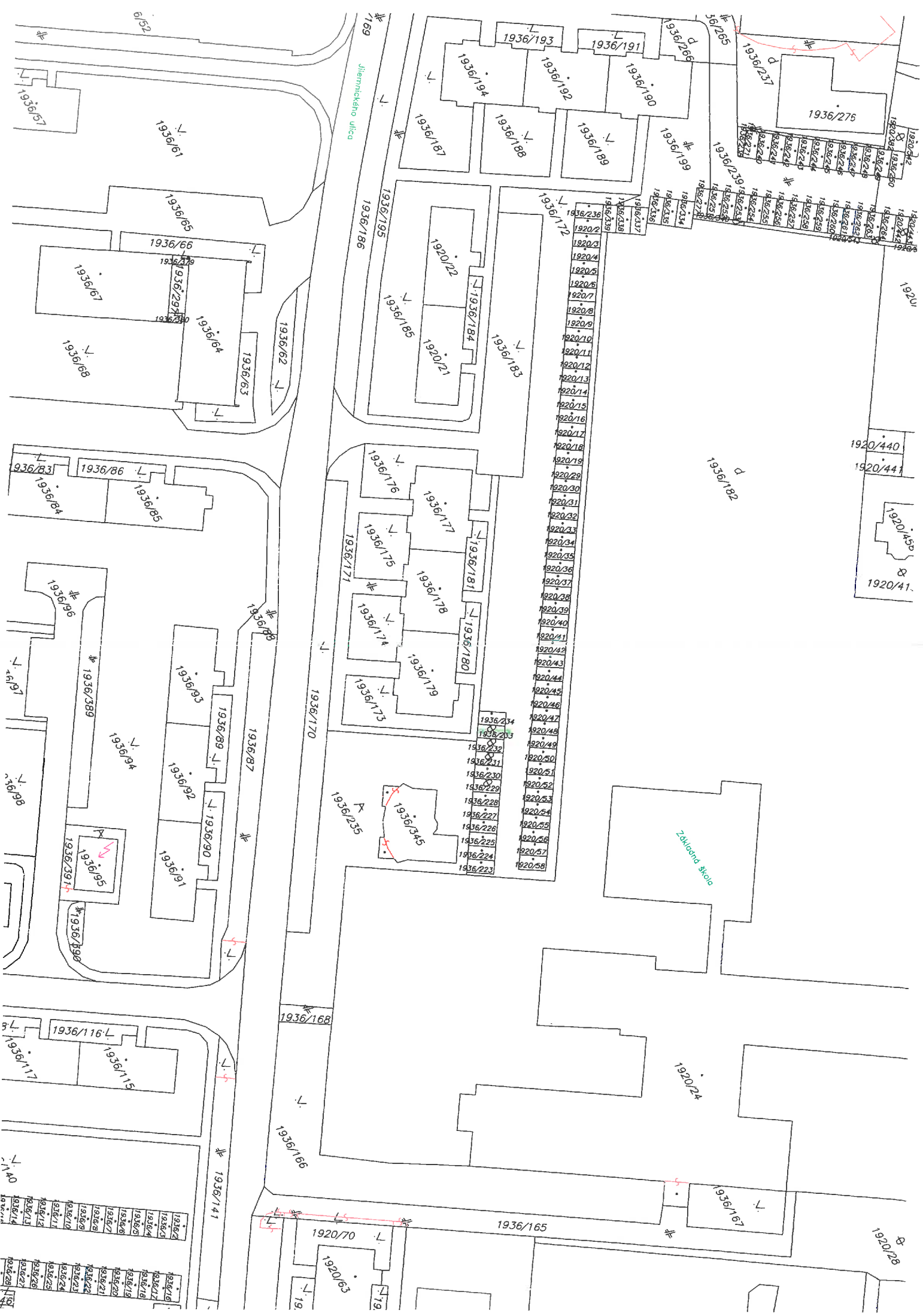
Okres: Dunajská Streda  
Obec: DUNAJSKÁ STREDA  
Katastrálne územie: Dunajská Streda

11. augusta 2016 8:28



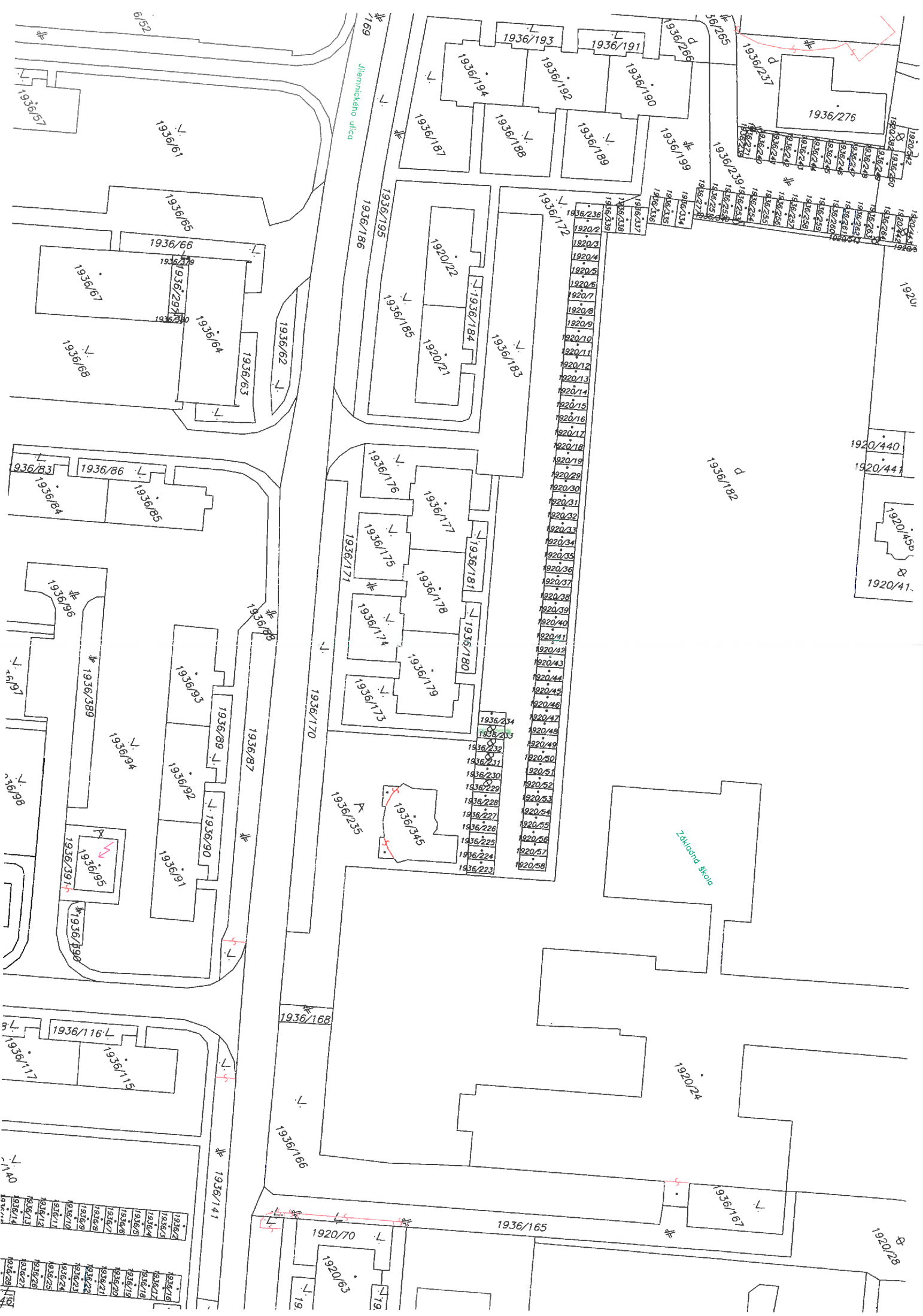
SCALE 1 : 368





Jilemnického ulica

Základná škola



Jilemnického ulica

Základná škola







**DORUČENKA  
DOPORUČENE**

Odosielať:

Mesto Dunajská Streda  
Hlavná 50/16  
929 01 Dunajská Streda

ROS

Poštály

Deň uloženia  
zásienky

15499/7900/2016/023-SG

Potvrdzujem príjem tejto písomnosti

Dňa 12-08-2016

Podpis *M. Galffy*

Adresát:

Advokátska kancelária  
advokáta JUDr. Ladislava Pongrácza  
Alžbetínske nám. 1203  
929 01 Dunajská Streda

L. Pongrácz

Alžbetínske nám. 1203  
929 01 Dunajská Streda

Váš list číslo/zo dňa

Naše číslo  
15499/7900/2016/023-SGVybavuje/linka  
Štefan GálffyDunajská Streda  
10.08.2016**Vec: Žiadosť o poskytnutie informácie - odpoveď**

V nadväznosti na Váš list zo dňa 15.06.2016, Vás týmto informujeme, že v súlade s uznesením Mestského zastupiteľstva Dunajská Streda č. 73/2015/5 zo dňa 28.04.2015 a Vaším súhlasným stanoviskom zo dňa 29.07.2015, ktorým ste akceptovali zámer vysporiadania majetkovo – právneho vzťahu k pozemku, nachádzajúceho sa v k. ú. Dunajská Streda, v obci Dunajská Streda, okres Dunajská Streda, par. č. 886/2, parcela registra C, druh pozemku zastavané plochy a nádvoria o výmere 65 m<sup>2</sup>, vedenej na LV č. 347 Okresným úradom Dunajská Streda – Katastrálny odbor, formou bezodplatnej zámene za pozemok vo vlastníctve mesta Dunajská Streda, nachádzajúceho sa v k. ú. Dunajská Streda, v obci Dunajská Streda, okres Dunajská Streda, par. č. 1936/233, parcela registra C, druh pozemku ostatné plochy o výmere 18 m<sup>2</sup>, vedenej na LV č. 3251 Okresným úradom Dunajská Streda – Katastrálny odbor; budú objednané znalecké posudky na stanovenie všeobecnej hodnoty vyššie uvedených pozemkov a následne bude predložený návrh na vysporiadanie majetkovo – právneho vzťahu k predmetným pozemkom na rokovaní Mestského zastupiteľstva Dunajská Streda, ktoré sa uskutoční dňa 29. novembra 2016. O rozhodnutí Mestského zastupiteľstva Dunajská Streda Vás budeme písomne informovať.

V prípade Vášho záujmu o konzultáciu v tejto záležitosti nás môžete kontaktovať telefonicky na telefónnom čísle: +421 918 607 331 alebo osobne na Mestskom úrade v Dunajskej Strede, číslo dverí 210.

S pozdravom

Mesto Dunajská Streda  
MESTSKÝ ÚRAD ①  
Odbor územného a nehnuteľného majetku  
929 01 Dunajská Streda*Štefan Gálffy*  
ing. Štefan Gálffy  
vedúci odboruFax: -  
Telefón:[www.dunstreda.sk](http://www.dunstreda.sk)  
IČO: 00305383E-mail  
[stefan.galffy@dunstreda.eu](mailto:stefan.galffy@dunstreda.eu)



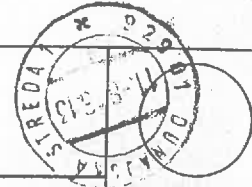
MES'

Odbor fi

DORUČENKA  
DOPORUČENE

Odosielať:

Mesto Dunajská Streda  
Hlavná 60/16  
929 01 Dunajská Streda



Deň uloženia  
zásielky

15492/7900/2016/023-SG

Denná pečiatka  
dodacej pošty

Potvrdzujem príjem tejto písomnosti

Dňa 11.8.2016

Podpis [Signature]

Adresát:

Udvaros Tibor

Váš list číslo/zo dňa

Naše číslo  
15492/7900/2016/023-SG

Vybavuje/linka  
Štefan Gálffy

Dunajská Streda  
10.08.2016

### Vec: Žiadosť o poskytnutie informácie - odpoveď

V nadväznosti na Váš list zo dňa 15.06.2016, Vás týmto informujeme, že v súlade s uznesením Mestského zastupiteľstva Dunajská Streda č. 73/2015/5 zo dňa 28.04.2015 a Vaším súhlasným stanoviskom zo dňa 29.07.2015, ktorým ste akceptovali zámer vysporiadania majetkovo – právneho vzťahu k pozemku, nachádzajúceho sa v k. ú. Dunajská Streda, v obci Dunajská Streda, okres Dunajská Streda, par. č. 886/2, parcela registra C, druh pozemku zastavané plochy a nádvoria o výmere 65 m<sup>2</sup>, vedenej na LV č. 347 Okresným úradom Dunajská Streda – Katastrálny odbor, formou bezodplatnej zámény za pozemok vo vlastníctve mesta Dunajská Streda, nachádzajúceho sa v k. ú. Dunajská Streda, v obci Dunajská Streda, okres Dunajská Streda, par. č. 1936/233, parcela registra C, druh pozemku ostatné plochy o výmere 18 m<sup>2</sup>, vedenej na LV č. 3251 Okresným úradom Dunajská Streda – Katastrálny odbor; budú objednané znalecké posudky na stanovenie všeobecnej hodnoty vyššie uvedených pozemkov a následne bude predložený návrh na vysporiadanie majetkovo – právneho vzťahu k predmetným pozemkom na rokovaní Mestského zastupiteľstva Dunajská Streda, ktoré sa uskutoční dňa 29. novembra 2016. O rozhodnutí Mestského zastupiteľstva Dunajská Streda Vás budeme písomne informovať.

V prípade Vášho záujmu o konzultáciu v tejto záležitosti nás môžete kontaktovať telefonicky na telefónnom čísle: +421 918 607 331 alebo osobne na Mestskom úrade v Dunajskej Strede, číslo dverí 210.

S pozdravom

MESTSKÝ URAD  
Odt  
929 01 Dunajská Streda

Ing. Zoltán Pápay  
vedúci odboru

Fax: -  
Telefón:

[www.dunstreda.sk](http://www.dunstreda.sk)  
IČO: 00305383

E-mail  
stefan.galffy@dunstreda.eu



**Advokátska kancelária  
advokáta JUDr. Ladislava PONGRÁCZA**

§

sídlo: Alžbetínske námestie č. 1203, 929 01 Dunajská Streda  
IČO : 31150969, DIČ : 1029513199, IČ DPH : SK 1029513199  
mobil : 0911 267 360, tel : 031/552 74 49, fax : 031/550 36 00  
e-mail : Pongraczadvokat@zoznam.sk, evidenčné č. SAK : 5635

§

Mestský úrad Dunajská Streda	
Dátum:	16-06-2016
Príj. číslo:	12770
Príj. číslo:	

☒

**Váž.**

**Mesto Dunajská Streda**

**Odbor finančný a evidencie majetku**

Hlavná 50/16  
929 01 Dunajská Streda

Vaše číslo: 16655/453/2015/023-ŠG

v Dunajskej Strede dňa 15.06.2016

**VE C : Žiadosť o poskytnutie informácie**

Podpísaný advokát JUDr. Ladislav Pongrácz ako právny zástupca pána:

**Tibora Udvarosa,**

touto cestou Vás žiadam o poskytnutie informácie o stave vysporiadania majetkovo-právneho vzťahu k pozemku nach. Sa v kat. Území Dunajská Streda, par. reg. „C“ č. 886/2 zastavané plochy a nádvoria o výmere 65 m<sup>2</sup>, vedenej na LV č. 347 Okresným úradom Dunajská Streda, Katastrálny odbor.

s úctou,

*na doručenie*  
*na Pongraczadvokat@zoznam.sk*  
*evidenčné č. SAK: 5635*



**Advokátska kancelária  
advokáta JUDr. Ladislava PONGRÁCZA**

§

sídlo: Alžbetínske námestie č. 12/3, 929 01 Dunajská Streda  
 IČO : 31150969, DIČ : 1029513199, IČ DPH : SK 1029513199  
 mobil : 0911 267 360, tel : 031/550 36 49, fax : 031/550 36 00  
 e-mail : Pongraczadvokati@comnet.sk, IČ zberného č. SAK : 5635

§

Mestský úrad Dunajská Streda	
Dátum:	31-07-2015
Podacie číslo: <i>16655</i>	Číslo spisu
Prílohy/lísty:	Vrátavuje:

Váš.

Mesto Dunajská Streda

Oddor finančný a evidencie majetku

Hlavná 50/16

929 01 Dunajská Streda

Vaše číslo: 16655/453/2015/021-ŠO

Dunajskej Strede dňa 29.07.2015

V E C : Stancisko k uzneseniu č.73/2015/5 Mestského zastupiteľstva Dunajská Streda

Podpísaný advokát JUDr. Ladislav Pongracz ako právny zástupca pána:

Tibora Úhrmáča, nar.

nadväzujúc na Vašu výzvu zo dňa 27.7.2015 (s účinnosťou) Vám oznamujem, že

akceptujeme

podmienky Uznesenia Mestského zastupiteľstva Dunajská Streda č.73/2015/5 zo dňa 28.4.2015.

s úctou,

Alžbetínsky náč.  
929 01  
evidenčný



		<b>DORUČENKA DOPORUČENÉ</b>	
		Odosielateľ: Mesto Dunajská Streda Hlavná 50/16 929 01 Dunajská Streda	
Deň uloženia zásienky		16648/453/2015/023-ŠG	Denná pečiatka dodacej pošty
Potvrdzujem príjem tejto písomnosti		Adresát:	
Dňa 29. 4. 2015		Tibor Udvaros	
Podpis Udvaros			

929 01 DUNAJSKÁ STREDA  
DUNAJSKÁ STREDA  
27.07.2015

ÁROS  
ztály

ros  
233/23  
ajská Streda

Váš list číslo/zo dňa

Naše číslo  
16648/453/2015/023-ŠG

Vybavuje/linka  
Štefan Gálffy

Dunajská Streda  
27.07.2015

### Vec: Výzva na zaslanie písomného stanoviska

V nadväznosti na náš list č. 10082/453/2015/023-ŠG zo dňa 12.05.2015, ktorým sme Vám oznámili, že Mestské zastupiteľstvo Dunajská Streda na svojom zasadnutí dňa 28.04.2015, Uznesením číslo 73/2015/5 schválilo zámer vysporiadania majetkovo – právneho vzťahu k pozemku, nachádzajúceho sa v k. ú. Dunajská Streda, v obci Dunajská Streda, okres Dunajská Streda, par. č. 886/2, parcela registra C, druh pozemku zastavané plochy a nádvoria o výmere 65 m<sup>2</sup>, vedenej na LV č. 347 Okresným úradom Dunajská Streda – Katastrálny odbor, formou bezodplatnej zámény za pozemok vo vlastníctve mesta Dunajská Streda, nachádzajúceho sa v k. ú. Dunajská Streda, v obci Dunajská Streda, okres Dunajská Streda, par. č. 1936/233, parcela registra C, druh pozemku ostatné plochy o výmere 18 m<sup>2</sup>, vedenej na LV č. 3251 Okresným úradom Dunajská Streda – Katastrálny odbor a objednanie znaleckého posudku na stanovenie všeobecnej hodnoty vyššie uvedených pozemkov, Vás týmto vyzývame na zaslanie písomného stanoviska o akceptácii alebo neakceptácii podmienok hore uvedeného uznesenia do 15 dní odo dňa doručenia tejto výzvy.

V prípade Vášho záujmu o konzultáciu v tejto záležitosti nás môžete kontaktovať telefonicky na telefónnom čísle: +421 918 607 331 alebo osobne na Mestskom úrade v Dunajskej Strede, číslo dverí 210.

Odbor  
929 01 Dunajská Streda

Ing. Zoltán Pápay  
vedúci odboru finančného a evidencie  
majetku



Deň uloženia zásielky	<b>DORUČENKA DOPORUČENÉ</b>	Dobrá pečiatka dodacej pošty
	Odosielať: Mesto Dunajská Streda Hlavná 50/16 929 01 Dunajská Streda	
Potvrdzujem príjem tejto písomnosti	Adresát:	
Dňa 29.07.2015	Advokátska kancelária advokáta JUDr. Ladislava Pongrácza Alžbetinske nám. 1203 929 01 Dunajská Streda	
Podpis: <i>[Signature]</i>		

Váš list číslo/zo dňa

Naše číslo

16655/453/2015/023-ŠG

Vybavuje/linka

Štefan Gálffy

Dunajská Streda

27.07.2015

**Vec: Výzva na zaslanie písomného stanoviska**

V nadväznosti na náš list č. 10080/453/2015/023-ŠG zo dňa 12.05.2015, ktorým sme Vám oznámili, že Mestské zastupiteľstvo Dunajská Streda na svojom zasadnutí dňa 28.04.2015, Uznesením číslo 73/2015/5 schválilo zámer vysporiadania majetkovo – právneho vzťahu k pozemku, nachádzajúceho sa v k. ú. Dunajská Streda, v obci Dunajská Streda, okres Dunajská Streda, par. č. 886/2, parcela registra C, druh pozemku zastavané plochy a nádvoria o výmere 65 m<sup>2</sup>, vedenej na LV č. 347 Okresným úradom Dunajská Streda – Katastrálny odbor, formou bezodplatnej zámeny za pozemok vo vlastníctve mesta Dunajská Streda, nachádzajúceho sa v k. ú. Dunajská Streda, v obci Dunajská Streda, okres Dunajská Streda, par. č. 1936/233, parcela registra C, druh pozemku ostatné plochy o výmere 18 m<sup>2</sup>, vedenej na LV č. 3251 Okresným úradom Dunajská Streda – Katastrálny odbor a objednanie znaleckého posudku na stanovenie všeobecnej hodnoty vyššie uvedených pozemkov, Vás týmto vyzývame na zaslanie písomného stanoviska o akceptácii alebo neakceptácii podmienok hore uvedeného uznesenia do 15 dní odo dňa doručenia tejto výzvy.

V prípade Vášho záujmu o konzultáciu v tejto záležitosti nás môžete kontaktovať telefonicky na telefónnom čísle: +421 918 607 331 alebo osobne na Mestskom úrade v Dunajskej Strede, číslo dverí 210.

Mesto  
MES  
Odbor finanč.  
929 01 Dunajská Streda

*[Signature]*  
vedúci odboru finančného a evidencie  
majetku

Akciová spoločnosť je zapísaná v obchodnom registri Okresného súdu Bratislava 1, oddiel Sa, vložka číslo 3481/B

Dunajská Streda	
Dátum:	04-09-2015
Podacie číslo	79045
Príjmový číslo	vybavuje

Mesto Dunajská Streda

Hlavná 50/16

929 01 Dunajská Streda

Vaša značka

51606 DP/19.8.2015

Naše číslo

TD2927/NR/RC/2015 Neplýn

Vybavuje / kontakt

(035) 626 5233

Bratislava

27. 8. 2015

Vec: **Vyjadrenie k žiadosti o stanovisko k existencii plynárenských zariadení.**

Predmetom tohto vyjadrenia je stanovisko spoločnosti SPP – distribúcia, a.s. (ďalej len „SPP-D“) k existencii plynárenských zariadení prevádzkovaných SPP-D a/alebo existencii ochranného a/alebo bezpečnostného pásma plynárenského zariadenia.

Záujmové územie: **Dunajská Streda, č.p. 1936/233**

**V záujmovom území sa plynárenské zariadenia v správe SPP-D nenachádzajú.**

S úctou,

**Róman Čiliak**

technik technickej dokumentácie

**UPOZORNENIE:**

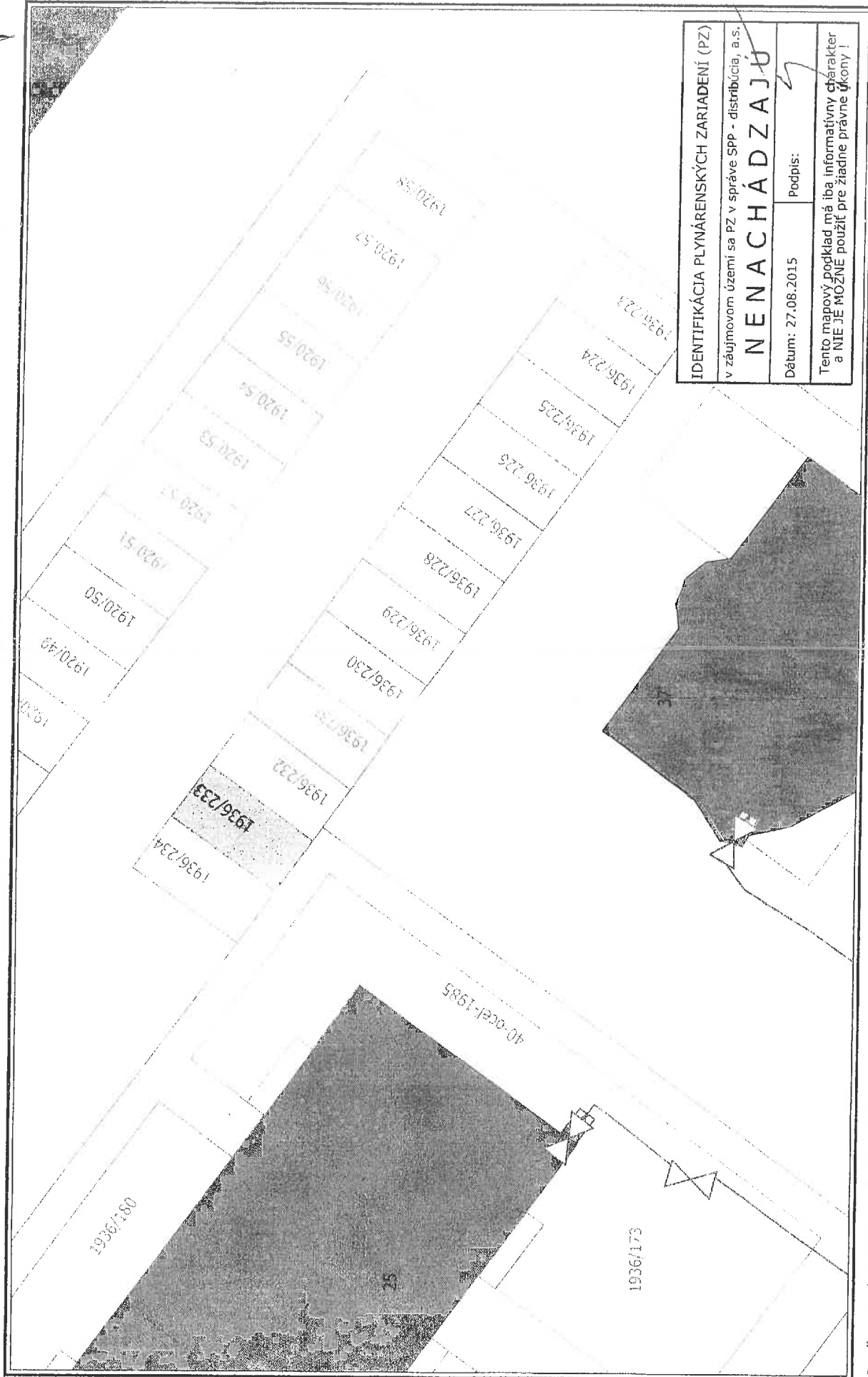
Toto stanovisko **nie je možné použiť** pre účely konaní podľa zákona č. 50/1976 Zb. o územnom plánovaní a stavebnom poriadku (stavebný zákon) v znení neskorších predpisov, prípadne iného osobitného predpisu, a podobne ho nie je možné použiť ako súčasť ohlásenia drobnej stavby, ani ako vyjadrenie na výkon činností v ochrannom a/alebo bezpečnostnom pásme plynárenských zariadení, pri ktorom by mohlo dôjsť k ohrozeniu, alebo poškodeniu plynárenského zariadenia, jeho prevádzky a/alebo prevádzky distribučnej siete.

Pre vyššie uvedené účely je potrebné požiadať SPP-D o vydanie stanoviska k projektovej dokumentácii stavby a/alebo k vykonávaniu činností v ochrannom a/alebo bezpečnostnom pásme plynárenských zariadení.

V prípade realizácie prác mimo vyššie uvedeného záujmového územia je potrebné opätovne požiadať SPP-D o vydanie stanoviska k existencii plynárenských zariadení.

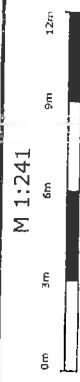
Toto stanovisko reflektuje stav (existenciu plynárenských zariadení a ich ochranných a bezpečnostných pásiem) ku dňu jeho vydania.

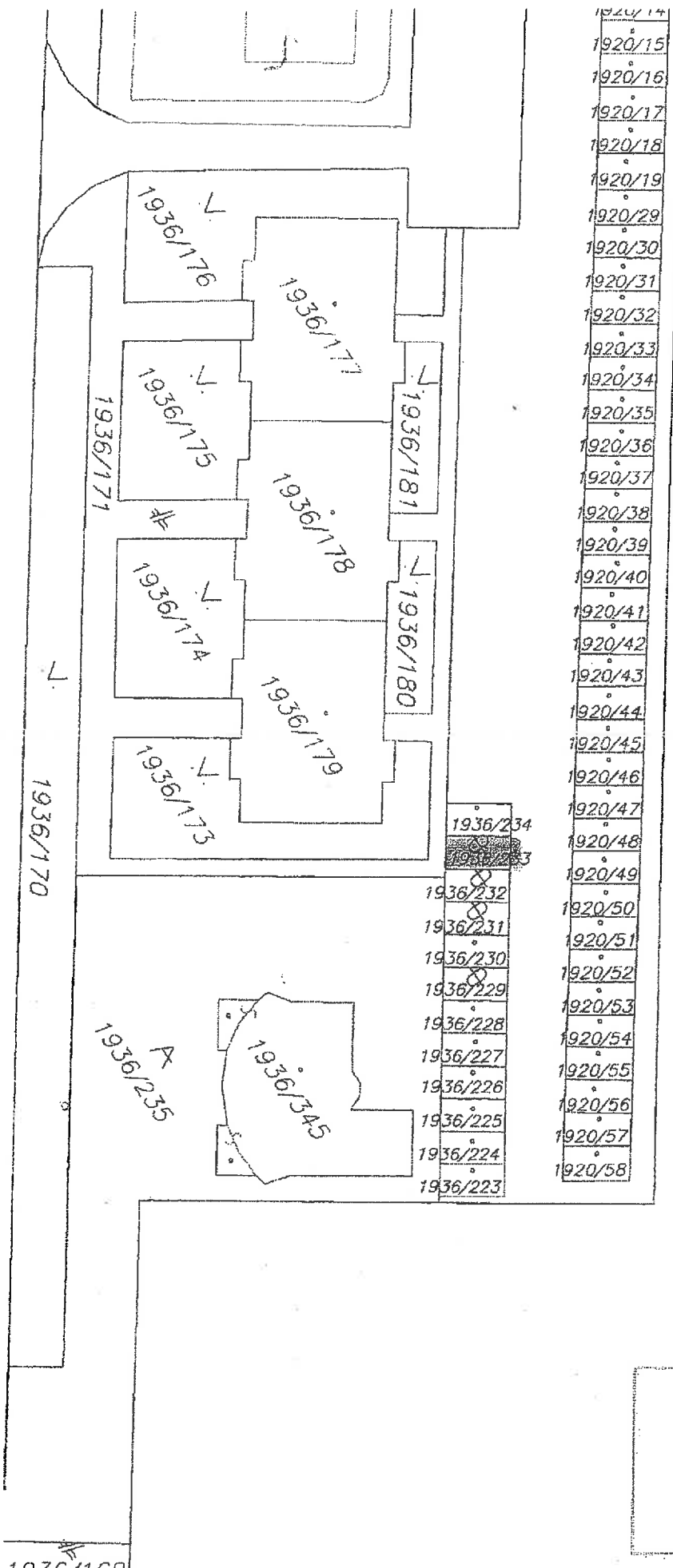
Zmena stanoviska SPP-D, napr. z dôvodu zmeny spôsobu prevádzkovania dotknutého plynárenského zariadenia a/alebo distribučnej siete, v budúcnosti nie je vylúčená. SPP-D nezodpovedá za prípadné škody, ktoré môžu žiadateľovi/stavebníkovi vzniknúť v dôsledku nevyžiadania si aktuálneho stanoviska k existencii plynárenských zariadení a ich ochranných a bezpečnostných pásiem.



IDENTIFIKÁCIA PLYNÁRENSKÝCH ZARIADENÍ (PZ)  
v záujmovom území sa PZ v správe SPP - distribúcia, a.s.  
**NENACHADZAJÚ**  
Dátum: 27.08.2015      Podpis:

Tento mapový podklad má iba informatívny charakter  
a NIE JE MOŽNE použiť pre žiadne právne účelny!



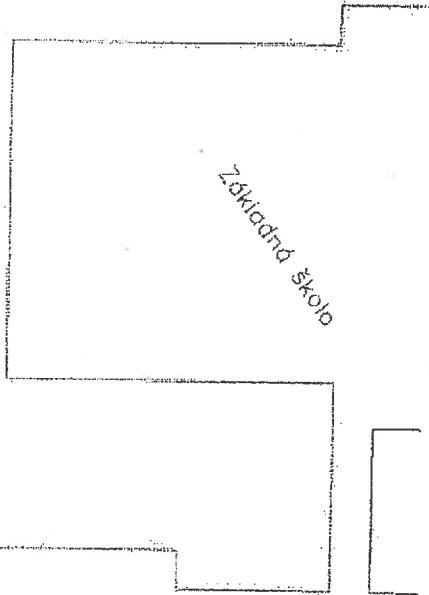


1936/d  
1936/182

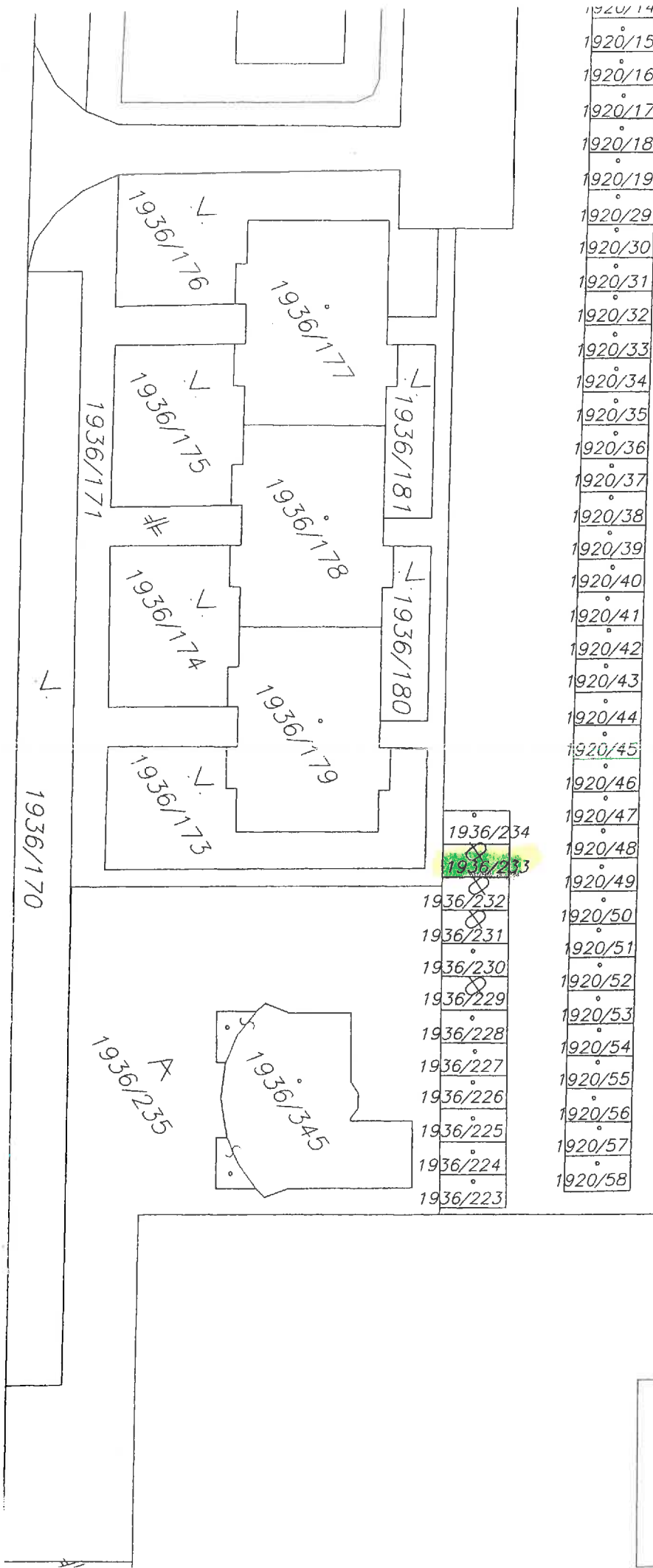
Na parcele 1936/233  
sa uzaviera podzem.  
ve vedenie v sprave  
ušej spoločnosti

3.9.2015

**SOUTHERM s.r.o.**  
Športová 402/13A  
29 01 Dumajská Streda  
4







- 1920/14
- 1920/15
- 1920/16
- 1920/17
- 1920/18
- 1920/19
- 1920/29
- 1920/30
- 1920/31
- 1920/32
- 1920/33
- 1920/34
- 1920/35
- 1920/36
- 1920/37
- 1920/38
- 1920/39
- 1920/40
- 1920/41
- 1920/42
- 1920/43
- 1920/44
- 1920/45
- 1920/46
- 1920/47
- 1920/48
- 1920/49
- 1920/50
- 1920/51
- 1920/52
- 1920/53
- 1920/54
- 1920/55
- 1920/56
- 1920/57
- 1920/58

1936/182 d

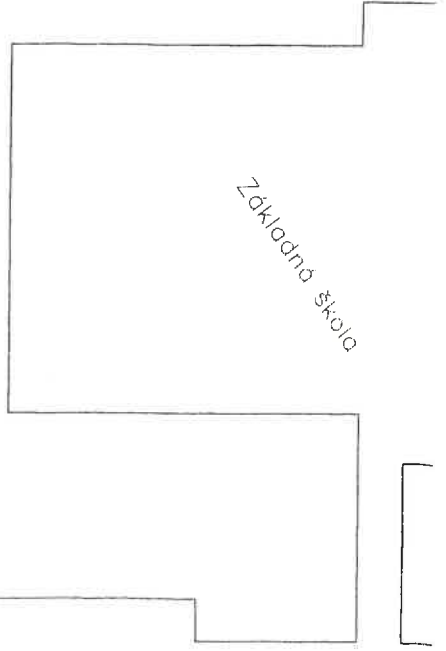
**3**

**Západoslovenská distribučná, a.s.**  
**Čulenova 6, 816 47 Bratislava**

V záujmovom území ~~prichádza~~ - neprichádza k styku s káblovými VN, NN vedeniami ZSD. Pred začiatkom zemných prác požadujeme káblové vedenia vytyčiť pracovníkom ZSD. Vzdušné vedenia požadujeme rešpektovať v plnom rozsahu. Informatívne zakreslené

dňa: 20.8. 2011 kým: *Kaťka R.*

Komunikačné káble je potrebné zakresliť na ZSE, a.s., Čulenova 6, Bratislava.



250

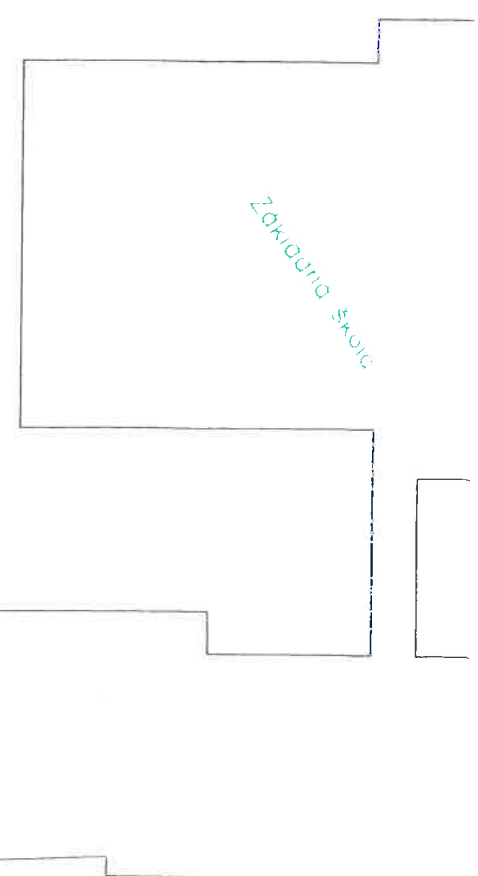
1936/d  
1936/182

ZsVS, a.s. Nitra  
odštepny závod Dunajská Streda

V záujmovom území, na parcele č. 1936/233  
sa podzemné vedenia v správe nášho závodu  
NENACHÁDZAJÚ.

Dátum: 30.8.2015 Podpis: [Signature]

ZÁPADOSLOVENSKÁ  
PODÁRENSKÁ SPOLUČNOSŤ, a.s.  
ODŠTEPNÝ ZÁVOD DUNAJSKÁ STREDA  
KRAČANSKÁ CESTA 1233  
929 01 DUNAJSKÁ STREDA  
IČO: 36 250 949 IČ DPH: SK220154009





Kontakt: Slovak Telekom, a.s., Bajkalská 28, 817 62 Bratislava  
číslo účtu: 2940223/7500  
IČO/IC DPH: 35 763 469/SK2020273893  
Obch. register: Obchodný register Okresného súdu BA I, Sa 2081/B

**Číslo vyjadrenia: 6611518134**

**Cena: 13,9 Euro**

**Mesto Dunajská Streda**

**Ing. Helena Kosárová**

**Hlavná 50/16**

**929 01 Dunajská Streda**

## **Vyjadrenie k existencii telekomunikačných vedení a rádiových zariadení a všeobecné podmienky ochrany sietí spoločnosti Slovak Telekom, a.s.**

Vyjadrenie nie je možné použiť pre potreby územného a stavebného konania.

### **Vydané pre:**

Stavebník	Mesto Dunajská Streda	Ing. Helena Kosárová
Záujmové územie	Názov stavby	Odpredaj pozemku
	Dôvod žiadosti	Informatívne
	Účel stavby	Nezadané
	Katastrálne územie	Dunajská Streda
	Parcelné číslo	1936/233

**Číslo vyjadrenia:**  
**6611518134**

**Platnosť vyjadrenia do:**  
**17.02.2016**

**Dátum vydania:**  
**17.08.2015**

Žiadateľ vo svojej žiadosti vyznačil záujmové územie a vyplnil všetky potrebné údaje pre vydanie vyjadrenia o existencii telekomunikačných vedení a rádiových zariadení (ďalej len Vyjadrenie). Žiadateľ zodpovedá za správnosť a úplnosť vyplnenej žiadosti a zároveň, že uvedené parcelné čísla zodpovedajú vyznačenému záujmovému územiu v mape zobrazenej nižšie (ďalej len polygón).

Na základe Vašej žiadosti o vyjadrenie Vám Slovak Telekom, a.s. dáva nasledovné stanovisko pre vyznačené záujmové územie.

### **Nedôjde do styku**

so sieťami elektronických komunikácií (ďalej len SEK) spoločnosti Slovak Telekom, a.s.

1. Existujúce zariadenia sú chránené ochranným pásmom (§68 zákona č. 351/2011 Z. z.) a zároveň je potrebné dodržať ustanovenie §65 zákona č. 351/2011 Z. z. o ochrane proti rušeniu.
2. Vyjadrenie stráca platnosť uplynutím doby platnosti uvedenej vyššie vo vyjadrení, v prípade zmeny vyznačeného polygónu, dôvodu žiadosti, účelu žiadosti, v prípade ak uvedené parcelné číslo v žiadosti nezodpovedá vyznačenému polygónu alebo k si stavebník nespĺní povinnosť podľa bodu 3.
3. Stavebník alebo ním poverená osoba je povinná v prípade ak zistil, že jeho zámer, pre ktorý podal uvedenú žiadosť je v kolízii so SEK Slovak Telekom, a.s. alebo zasahuje do ochranného pásma týchto sietí (najneskôr pred spracovaním projektovej dokumentácie stavby), vyzvať spoločnosť Slovak Telekom, a.s. na stanovenie konkrétnych podmienok ochrany alebo preloženia SEK prostredníctvom zamestnanca spoločnosti povereného správou sietí:



Juraj Csiba, juraj.csiba@telekom.sk, +421 2 58829621

*Číslo vyjadrenia: 6611518134*



Kontakt: Slovak Telekom, a.s., Bajkalská 28, 817 62 Bratislava  
číslo účtu: 2940223/7500  
ICO/IC DPH: 35 763 469/SK2020273893  
Obch. register: Obchodný register Okresného súdu BA I, Sa 2081/B

4. V prípade ak na Vami definovanom území v žiadosti o vyjadrenie sa nachádza nadzemná telekomunikačná sieť, ktorá je vo vlastníctve Slovak Telekom, a.s., je potrebné zo strany žiadateľa zabezpečiť nadzemnú sieť proti poškodeniu alebo narušeniu ochranného pásma.
5. Nedodržanie vyššie uvedených podmienok ochrany zariadení je porušením povinnosti podľa § 68 zákona č. 351/2011Z.z. o elektronických komunikáciách v platnom znení.
6. Žiadateľ môže vyjadrenie použiť iba pre účel, pre ktorý mu bolo vystavené. Žiadateľ nie je oprávnený poskytnuté informácie a dáta ďalej rozširovať, prenajímať alebo využívať bez súhlasu spoločnosti Slovak Telekom, a.s.
7. Žiadateľa zároveň upozorňujeme, že v prípade ak plánuje napojiť nehnuteľnosť na telekomunikačnú sieť úložným vedením, je potrebné do projektu pre územné rozhodnutie doplniť aj telekomunikačnú prípojku
8. Prílohy k vyjadreniu:
  - Situačný výkres obsahujúci záujmové územie žiadateľa

  
  
Slovak Telekom a.s.  
Bajkalská 28  
817 62 Bratislava

48

za prevádzkovateľa zariadenia



Platí iba s číslom vyjadrenia 6611518134 .  
Zakreslené polohy zariadení v prílohe sú iba informatívne.

### Situačný výkres zaujmového územia (klad mapových listov)



LEGENDA	
	Zaujmové územie
	Bod napojenia
	Trasa podzemných oznamovacích vedení ST - zameraný priebeh
	Trasa podzemných oznamovacích vedení ST - nezameraný priebeh
	Trasa podzemných oznamovacích vedení ST - odhadovaný priebeh
	Trasa káblovodu alebo kolektoru - zameraný priebeh
	Trasa káblovodu alebo kolektoru - nezameraný priebeh
	Šachta káblovodu alebo kolektoru
	Trasa podzemných elektrických vedení ST - zameraný priebeh
	Trasa podzemných elektrických vedení ST - nezameraný priebeh
	Trasa podzemných elektrických vedení ST - odhadovaný priebeh



*zverejňuje*

v nadväznosti na § 9a, ods. 8 písm. e/ zákona SNR č. 138/1991 Zb. o majetku obcí v znení neskorších predpisov

*oznámenie o zámere bezodplatnej zámeny majetku mesta  
z dôvodu hodného osobitného zreteľa*

**Predmet bezodplatnej zámeny:** pozemok nachádzajúci sa v k. ú. Dunajská Streda, v obci Dunajská Streda, par. registra „C“, druh pozemku ostatné plochy, par. č. 1936/233 o výmere 18 m<sup>2</sup>, vedený na LV č. 3251 Okresným úradom Dunajská Streda – Katastrálny odbor.

**Nadobúdatel':** Tibor Udvaros



JUDr. Zoltán Hájos  
primátor mesta

Vyvesené: 27 OKT. 2016

Zvesené: