



A
1919/271

A
1919/307

A
1919/265

A
1919/270

A
1919/78

A
1919/306

1934/1

1934/22

- 29.85 -

1934/2

0.54

1.00

1.55

1.55

1.00

4.08

1.00

2.51

1.00

1.00

V

1934/18

- 40.18 -

- 49.79 -

- 50.61 -

- 3.81 -

V

1934/5

- 29.77 -

1934/25

1934/6

1942/32

1942/24

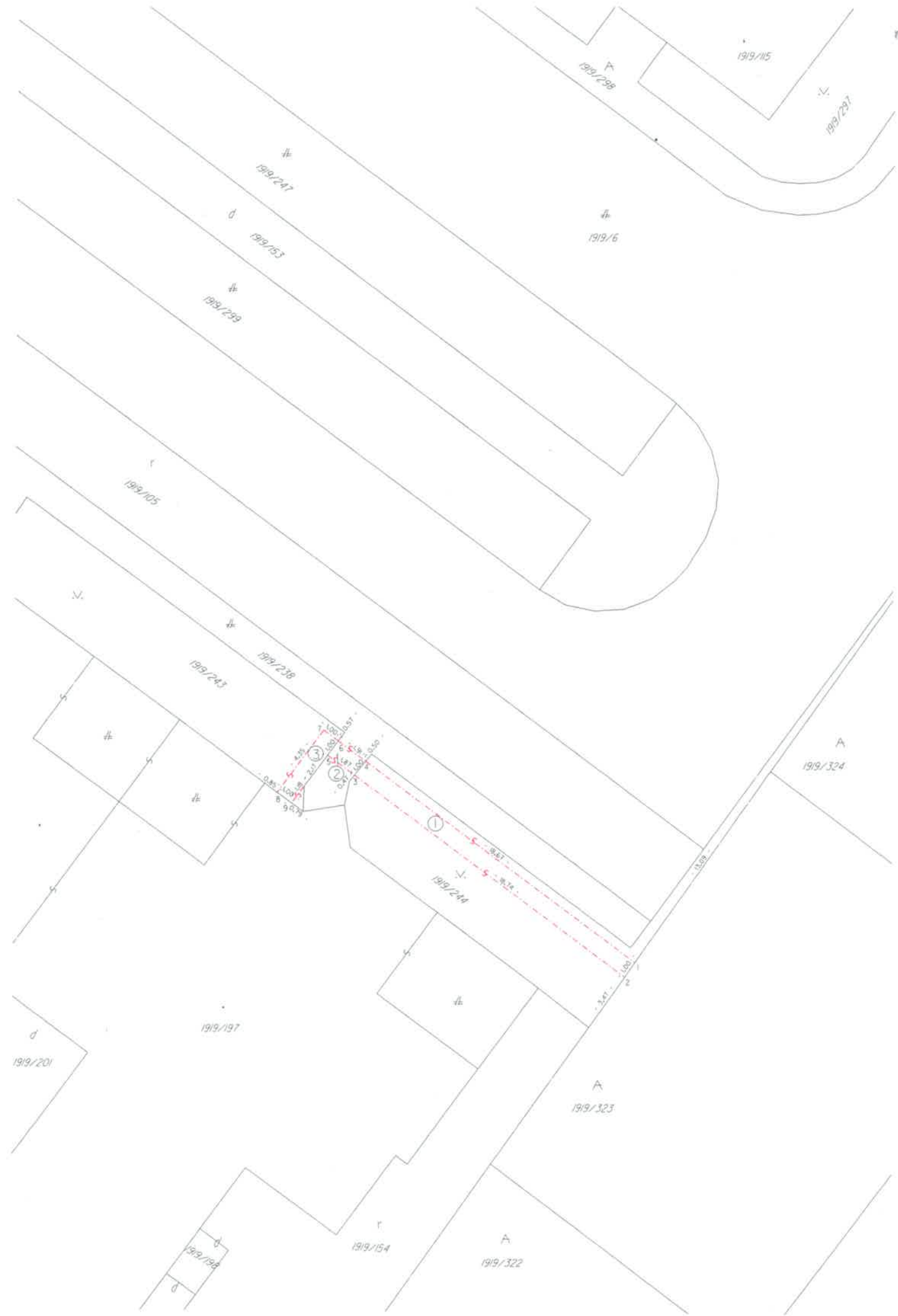
V
1942/6

V
1942/9

A
1942/5

#

1942/29





VÝKAZ VÝMER

Doterajší stav					Zmeny					Nový stav					
Číslo parcely			Výmera		Druh pozemku	Diel	k parcele číslo	m2	od parcely číslo	m2	číslo parcely	Výmera		Druh pozemku kód	Vlastník, iná opráv.osoba adresa,(sídlo)
PK vložky	PK	KN	ha	m2								ha	m2		
Stav právny je totožný s registrom C KN Vyčíslenie rozsahu vecného bremena															
3251		1919/238	300		zast.plocha	2			1919/238	2	1919/238	300		zast.plocha 22	doterajši
3251		1919/243	106		ost.plocha	3			1919/243	4	1919/243	106		ost.plocha 29	doterajši
3251		1919/244	240		ost.plocha	1			1919/244	19	1919/244	240		ost.plocha 29	doterajši

Poznámka: Zriaďuje sa vecné bremeno na priznanie práva uloženia a údržby VN rozvodu vo vyznačenom rozsahu v prospech Europa Invest s.r.o.,Bacsáková č.4,Dunajská Streda,929 01 na parc.registra "C KN" č.1919/238,243,244

Legenda: kód spôsobu využívania 22 - pozemok,na ktorom je postavená inžinierska stavba - cestná,miestna a účelová komunikácia
29 - pozemok,na ktorom je okrasná záhrada,uličná a sídlisková zeleň

Geometrický plán je podkladom na právne úkony,keď údaje doterajšieho stavu výkazu výmer sú zhodné s údajmi platných výpisov z katastra nehnuteľnosti

Vyhotovitel: LULO Ing.Ráč Lubomír Sándora Petöföho 4630/29 929 01 Dunajská Streda Tel.0903/236 554 IČO : 35021934 		Kraj	Trnavský	Okres	Dunajská Streda	Obec	Dunajská Streda
		Kat. územie	Dunajská Streda	Číslo plánu	35021934-1/2015	Mapový list č.	Dun.Streda 4-0/34
		GEOMETRICKÝ PLÁN na vyznačenie vecného bremena na parc.č.1919/238,243,244					
Vyhotovili		Autorizačne overil			Úradne overil		
Dňa:	08.01.2015	Meno:	Ing.Ráč Lubomír	Dňa:	08.01.2015	Meno:	Ing.Vojtech Binder
Nové hranice bál v prírode označené neoznačené		Náležitosti podľa predpisov zodpovedá predpisom			Úradne overené podľa § 9 zákona NR SR č.215/1995 Z.z.o geodézií a kartografii.		
Záznam podrobného merania(meračky náčrt) č. 5657					Pečiatka a podpis		
Súradnice bodov označených číslami a ostatné, meračské údaje sú uložené vo všeobecnej dokumentácii							



Informatívna kópia z mapy

Vytvorené cez katastrálny portál

Okres: Dunajská Streda
Obec: DUNAJSKÁ STREDA
Katastrálne územie: Dunajská Streda

8. januára 2015 15:36



SCALE 1 : 1 932

