

Ing. Dezider Hlavatý, nar. 25.09.1966, bytom Októbrová 693/2, 924 01 Galanta

2 Mestský úrad Dunajská Streda	
Dátum: 21 -05- 2014	
Podacie číslo: 10639	Číslo spisu:
Prílohy/listy:	Vybavuje:

Titl.  
Mesto Dunajská Streda  
Hlavná 50/16  
929 01 Dunajská Streda


v Dun. Strede, dňa 21.05.2014

Vec: Žiadosť o odkúpenie pozemku

Dolu podpísaný Ing. Dezider Hlavatý, nar. 25.09.1966, bytom Októbrová 693/2, 924 01 Galanta, touto cestou obraciam na Vás so žiadosťou o odkúpenie pozemku, par. č. 1475/67 o výmere 44 m<sup>2</sup>, nachádzajúcej sa v k. ú. Dunajská Streda, v obci Dunajská Streda, vytvorenej geometrickým plánom číslo 46610910-49/2014 zo dňa 22.04.2014, vyhotoviteľa GEOPLAN DS s.r.o. – Németh Štefan, Štúrova 1089/5, 929 01 Dunajská Streda, IČO: 46 610 910. Som výlučným vlastníkom nehnuteľností nachádzajúcich sa v k. ú. Dunajská Streda. par. č. 1562, č. 1563/2, č. 1563/5 a stavby garáže súp. č. 6571, vedených na LV č. 3472 Okresným úradom Dunajská Streda – Katastrálny odbor. Prístup k predmetným pozemkom mám zabezpečený cez novovytvorenú parcelu č. 1475/67. Z dôvodu, že na novovytvorenej parcele neustále parkujú osobné automobily, čím mi znemožňujú prístup k nehnuteľnostiam v mojom vlastníctve, žiadam ctené Mestské zastupiteľstvo v Dunajskej Strede o odpredaj hore uvedenej novovytvorenej parcely ako pozemku, ktorý svojím umiestnením a využitím tvorí neoddeliteľný celok s nehnuteľnosťami vo vlastníctve nadobúdateľa.

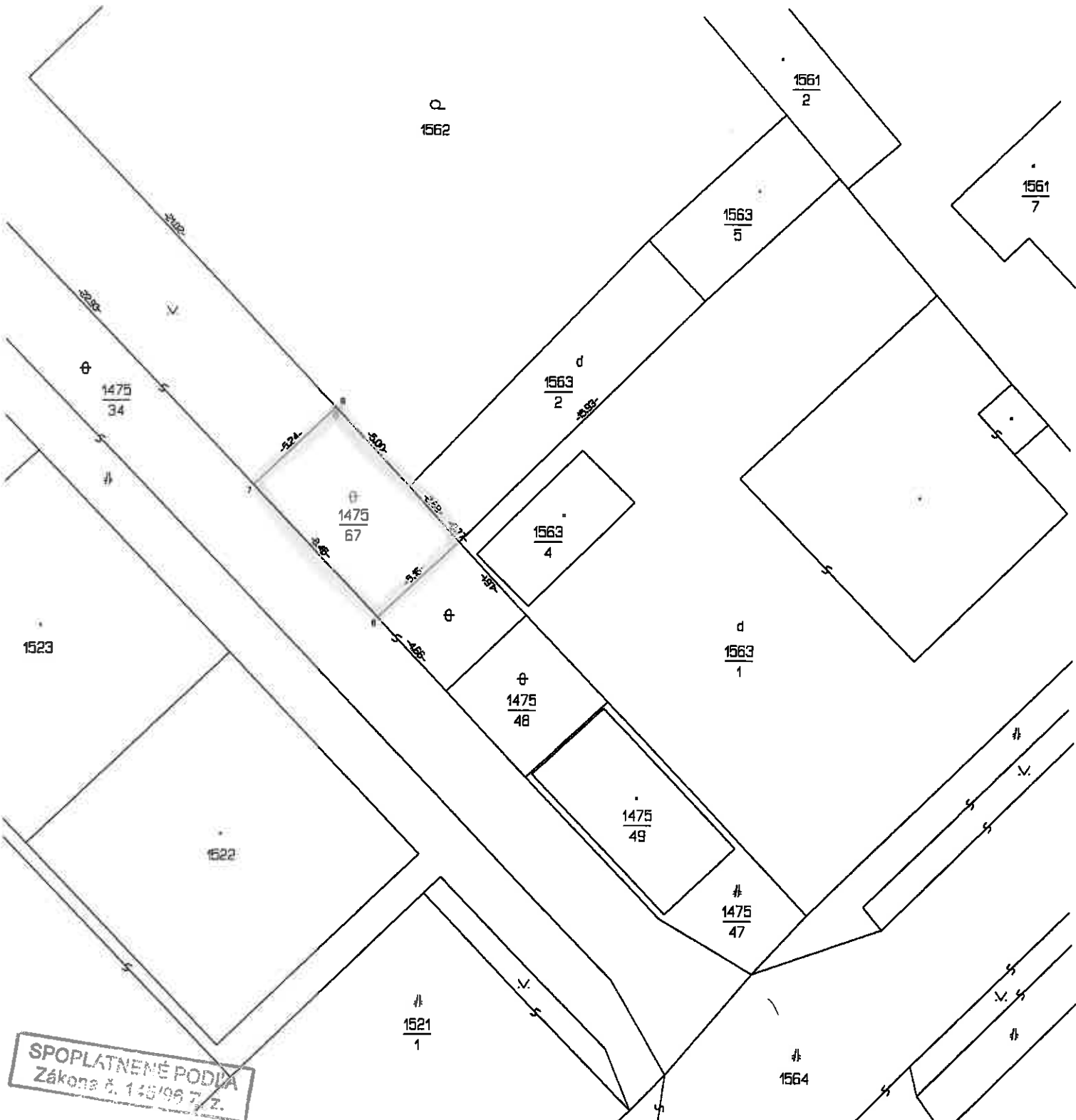
Za vybavenie mojej žiadosti Vám vopred ďakujem.

S pozdravom.



---

Ing. Dezider Hlavatý



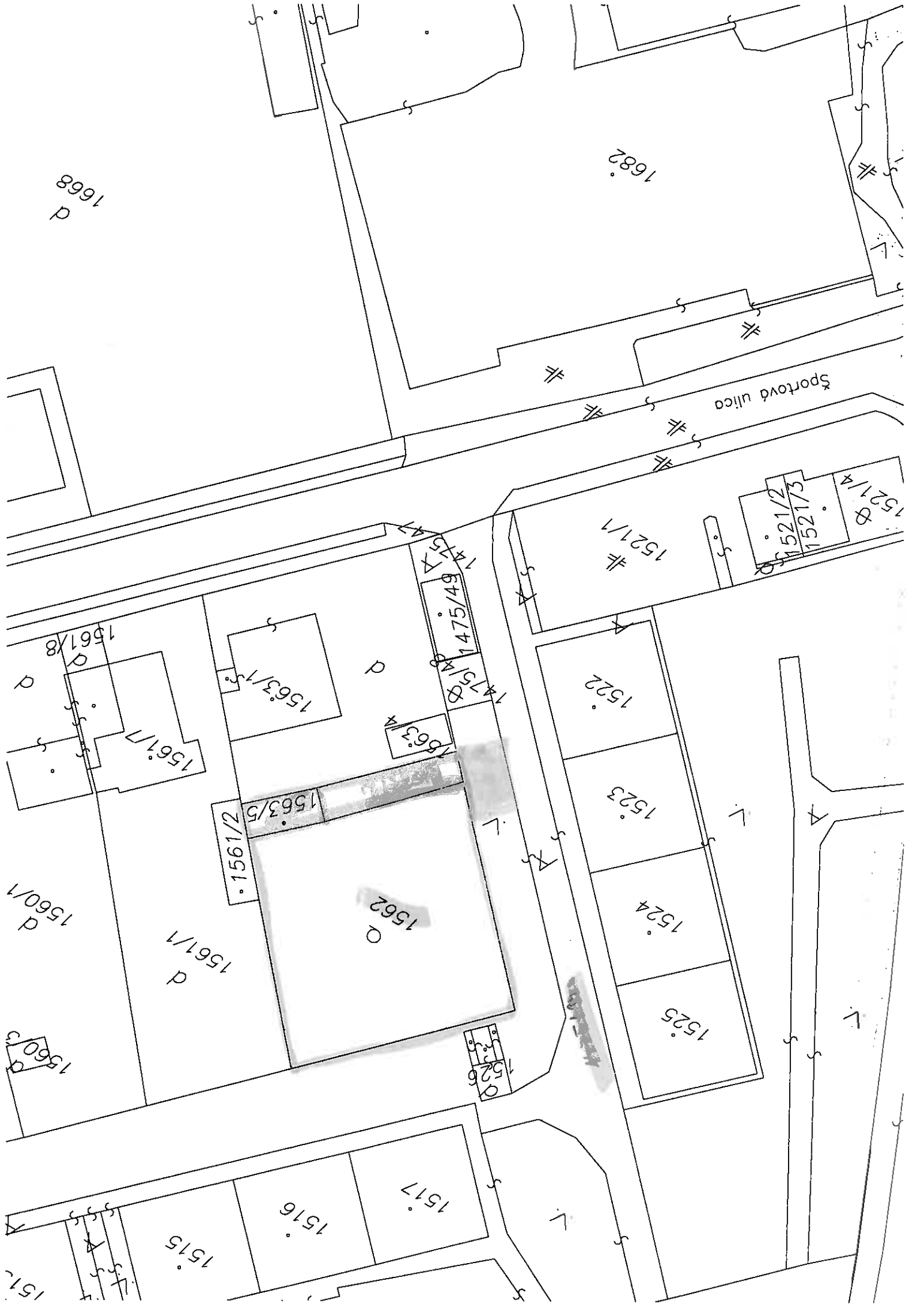
**SPOPLATNENÉ PODIJA**  
Zákona č. 145/99 Z.z.

Geometrický plán je podkladom na právne ukončené odaje doterajšieho stavu výkazu výmer sa zhodné a odajmi platných výplavov z katastra nehnuteľností.

vyhotoviteľ <b>GEOPLAN DS s.r.o.</b> zememeračské práce Németh Štefan Stárová č.1089/5 Dunajská Streda IČO 46610910		Kraj : <b>Trnavský</b>	Okres : <b>Dunajská Streda</b>	Obec : <b>Dunajská Streda</b>
		Kat. územie : <b>Dunajská Streda</b>	Číslo plánu : <b>46610910-49/2014</b>	Mapový list č.: <b>Dun.Streda 5-9/42</b>
<b>GEOMETRICKÝ PLÁN na oddelenie pozemku, parc.č.1475/67</b>				
Vyhotovil		Autorizačne overil		úradne overil
Dňa : <b>22.04.2014</b>	Meno : <b>Németh Štefan</b>	Dňa : <b>22.04.2014</b>	Meno : <b>Ing.Imrich Kovács</b>	Meno : <b>Ing. Denisa Mastírová</b>
Nové hranice boli v prírode označené : kolíkmi		Náležitostami a presnosťou zodpovedá predpisom :		úradne overené podľa paragrafu 9 zákona NR SR č.215/1995 Z.z. o geodézií a kartografii
Zoznam podrobného merania [ meračský náčrt ] č. <b>5493</b>				
Smerovnice bodov označených číslami a ostatné merateľské odaje sú urobené vo všeobecnej dokumentácii				2

# V Ý K A Z V Y M E R

Doterajší stav			Zmeny						Nový stav							
Číslo parcely			Výmera		Druh pozemku	Diel	k parcele číslo	m <sup>2</sup>	od parcely číslo	m <sup>2</sup>	Číslo parcely		Výmera		Druh pozemku	Vlastník, nájomca - držiteľ ( adresa )
PK viažky	PK	KN	ha	m <sup>2</sup>							ha	m <sup>2</sup>				
3251		1475/34	2	2458	ost.pl.						1475/34	2	2414	ost.pl. 36	Doterajší	Mesto Dunajské Streda
											1475/67		44	ost.pl. 36		
Spolu			2	2458								2	2458			
Legenda: kód spôsobu využitia 36 - pozemok nie je využívaný žiadnym spôsobom																



Sportovd ulica

1682

1668  
d

1521/1

1521/2  
1521/3  
1521/4

1522

1523

1524

1525

1562

1561/2

1563/5

1563/7

1561/7

1561/8

1560/1

1560

1517

1516

1515

1514

1526

1527

1528

1529

1530

1531

1532

1533

1534

1535

1536

1537

1538

1539

1540

1541

1542

1543

1544

1545

1546

1547

1548

1549

1550

1551

1552

1553

1554

1555

1556

1557

1558

1559

1560

1561

1562

1563

1564

1565

1566

1567

1568

1569

1570

1571

1572

1573

1574

1575

1576

1577

1578

1579

1580

1581

1582

1583

1584

1585

1586

1587

1588

1589

1590

1591

1592

1593

1594

1595


1596

1597

1598

1599

1600



151/6

151/5

1561/2

1563/5

1475/4

1474/7

# 1521/1

151/2

151/3

1682

Znalec: Ing. Juraj Csejtei Rybný Trh 330/6 929 01 Dunajská Streda znalec v odbore stavebníctvo -  
odhad hodnoty nehnuteľností , evidenčné číslo 910433 .  
tel. 031 551 3043 , mobil 0903 401 035

Zadávateľ: Ing. Dezider Hlavatý Októbrová 693/2 Galanta

Číslo spisu (objednávky): ústne dojednané

# ZNALECKÝ POSUDOK

číslo 20/2014

Vo veci: stanovenia všeobecnej hodnoty nehnuteľnosti pozemku parc. KN č. 1475/67 nachádzajúcej sa v  
katastrálnom území Dunajská Streda pre účel zamýšľaného prevodu .

Počet listov 16 (z toho príloh): (10)  
Počet odovzdaných vyhotovení : 2  
Dátum vyhotovenia : 16.05.2014

## 2. VŠEOBECNÁ HODNOTA

### Rekapitulácia :

#### Stavby:

#### Pozemky:

Všeobecná hodnota metódou polohovej diferenciácie:

2 368,96 €

Ako vhodná metóda na stanovenie VŠH pozemkov bola použitá metóda polohovej diferenciácie

## 3. REKAPITULÁCIA VŠEOBECNEJ HODNOTY

Názov	Všeobecná hodnota [€]
<b>Stavby</b>	
<b>Pozemky</b>	
Pozemky v intraviláne obce - parc. č. 1475/67 (44 m <sup>2</sup> )	2 368,96
<b>Spolu VŠH</b>	<b>2 368,96</b>
<b>Zaokrúhlená VŠH spolu</b>	<b>2 370,00</b>

Všeobecná hodnota stavieb a pozemkov je spolu: **2 370,00 €**

Slovom: **Dvetisíc tristosedemdesiat Eur**

V Dunajskej Strede dňa 16.5.2014



Ing. Juraj Csejtej

## IV. PRÍLOHY

- list vlastníctva
- kópia z katastrálnej mapy
- geometrický plán
- fotodokumentácia



1491

495

177

1489

1475/34

1475/46  
1475/60

1475/45  
1506

1531  
1550  
1549  
153

1497

1496

1498

1499

1507

1508

1509

1511

1512

1513

1515

1516

1517

1556/4

d  
1555

d  
1556/1

d  
1554/2

Q  
1559

Q  
1556/2

d  
1557

d  
1560/3

d  
1561/1

d  
1560/1

d  
1558

d  
1526

Q  
1562

d  
1561/2

d  
1563/3

d  
1561/7

d  
1560/2

d  
1561/8

d  
1669/1

1525

1524

1523

1522

d  
1563/2

d  
1563/4

d  
1563/1

d  
1475/48

d  
1475/49

d  
1475/47

d  
1667/4

d  
1669/2

#  
1521/1

d  
1668

d  
1521/2  
1521/3  
1521/4

Športová ulica



Západoslovenská distribučná, a.s.

3

Čulenova 6, 816 47 Bratislava

V záujmovom území poisťadza - neprichádza k styku s káblowymi VN, NN vedeniami ZSD. Pred začiatkom zemných prác požadujeme káblové vedenia vytyčiť pracovníkom ZSD. Vzdušné vedenia požadujeme rešpektovať v plnom rozsahu. Informatívne zakreslené

dňa: 17.3.2015 kým: *Kubina R.*

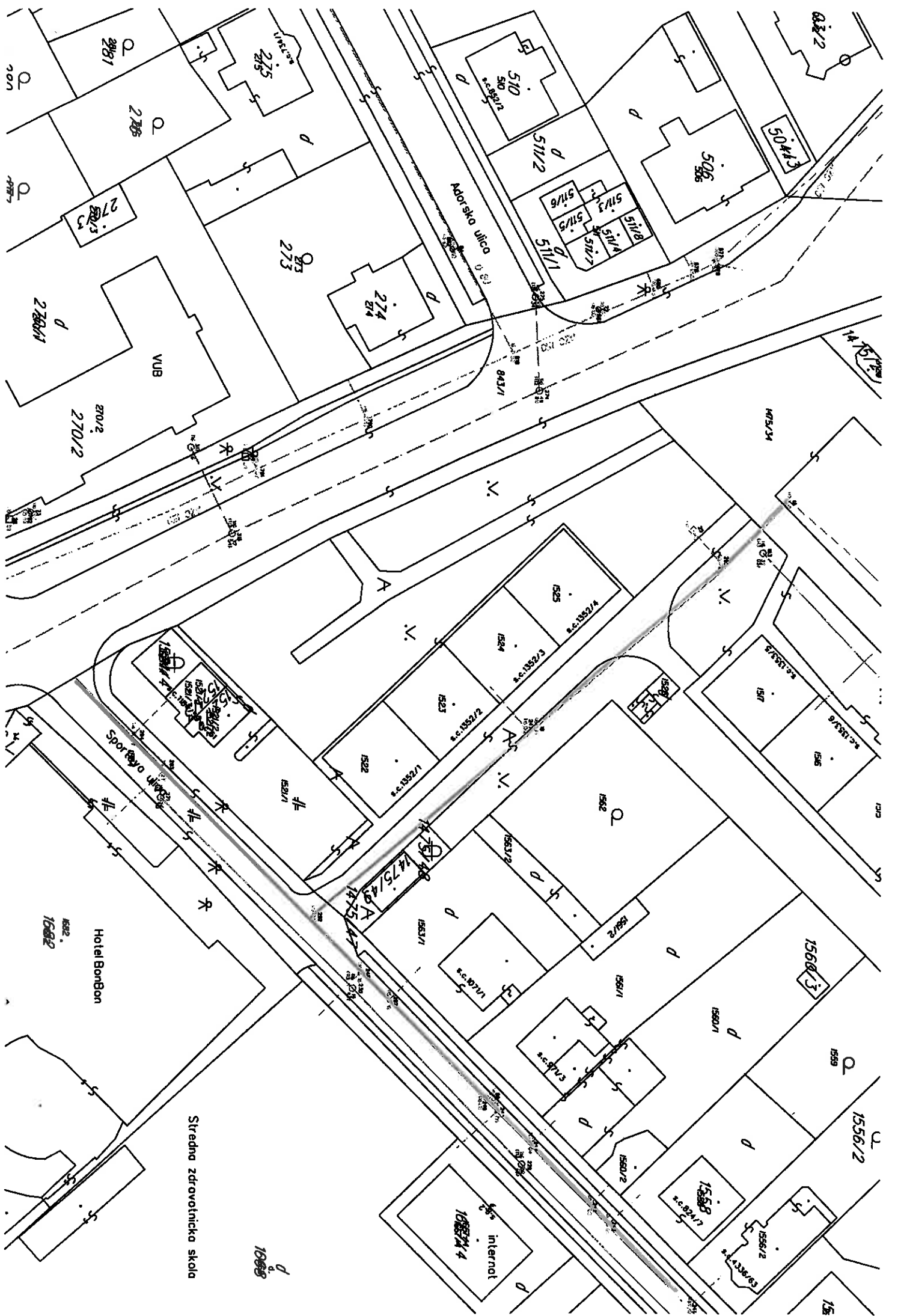
Komunikačné káble je potrebné zakresliť na ZSE, a.s., Čulenova 6, Bratislava.



**ZsVS, a.s. Nitra**  
**odštepny závod Dunajská Streda**  
 V predloženej situácii sú orientačne zakreslené  
 podzemné vedenia v správe nášho závodu.  
 Žiadame dodržať ochranné pásmo v zmysle  
 zákona č.442/2002 § 19 a STN 73 6005.  
 Pred začatím výkopových prác je potrebné  
 požiadať vytýčenie vedení v teréne.

Dátum: 18.3.2014

ZAPADOSLOVENSKÁ  
 VODÁRENSKÁ SPOLOČNOSŤ, a.s.  
 ODŠTEPNÝ ZÁVOD DUNAJSKÁ STREDA  
 KRÁČANSKÁ CESTA 1233  
 929 01 DUNAJSKÁ STREDA  
 IČO: 36 550 949 IČ DPH: SK2020154809  
 Čadce: Se Vločka 10193/N



Hotel BonBon

Srednja zdravotniška skola

internet

VUB

270/2

270/12

270/1

270/1

270/5

275

273

274

510

511/2

506

504/3

511/1

511/3

511/5

511/6

511/7

1560/3

1556/2

1559

1558

1556/2

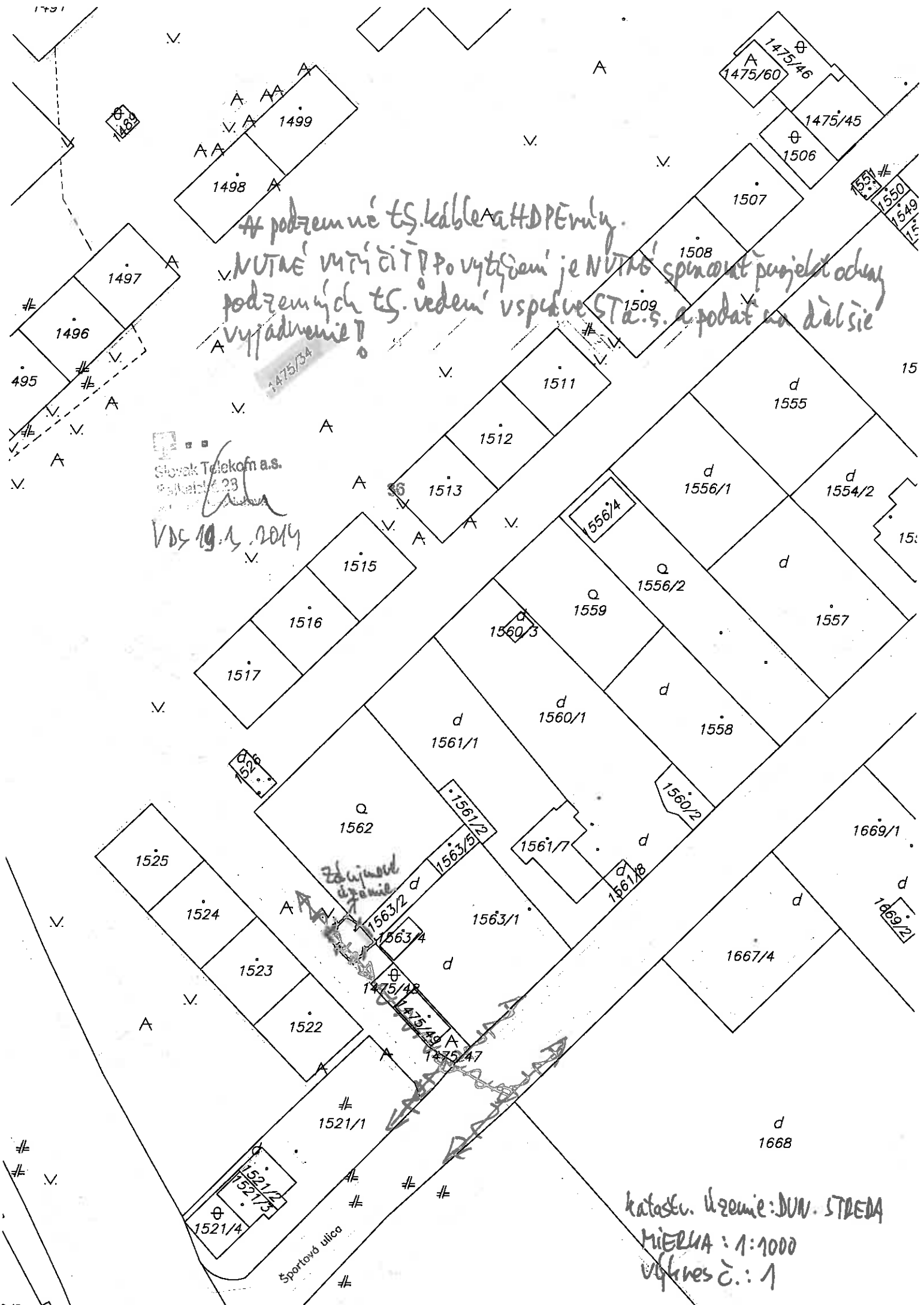
1062/4

1062/2

1060/8

Morško ulica

Sporazajno uličko



# podzemné TS. káble a HDPE rúry.  
 NUTNÉ vytráčiť po vytýčení je NUTNÉ spracovať prajelet ochrany  
 podzemných TS. vedení v sieti ST a. s. a podať na ďalšie  
 vyjadrenie!

Slovak Telekom a.s.  
 Bratislava 123  
 VDS 19.1.2014

Združenie  
 bývanie

katastr. územie: DUV. STREDA  
 MIERKA: 1:1000  
 úč. č.: 1



# Žiadosť o vyjadrenie

podľa § 69 ods. 6 zákona č. 610/2003 Z.z. o elektronických komunikáciách

Žiadateľ: NEMETH Štefan - zastupujúci Ing. Hlaváč Dorinda

Tel. kontakt: 0905322565 ulica, obec: Dun. Streda, Štúrova 5

Žiadam o vydanie vyjadrenia podľa § 69 ods. 6 zákona č. 610/2003 Z.z. o elektronických komunikáciách o existencii podzemných alebo nadzemných vedení siete, rádiových trás v mieste stavby a o možnosti rušenia rádiového prenosu (ďalej len „zariadenia“) na stavebnú akciu\* - práce\*

Názov stavebnej akcie: prístupová sieť

Investor: NEMETH Štefan

Popis práce: výkresová príloha projektu

Miesto vykonávania prác (uviesť všetky parcelné čísla): 1475/34 - časť viacerých parcelných čísel

Katastrálne územie: Dun. Streda

Termín zahájenia prác: 4/2014

Na vymedzenie rozsahu prác, ktorými môžu byť zariadenia dotknuté:

a)\* príkladám situačný plán stavebnej akcie, výkres č. 1 v mierke 1:1000 vyhotovený v rámci projektu s názvom ..... projektantom: NEMETH Štefan

b)\* ohraničujem miesto konania prác (kde sa nevypracúva projektová dokumentácia) takto: .....

Vyjadrenie požadujem na účely územného rozhodnutia\*, stavebného povolenia\* - zabezpečenia bezprostrednej ochrany zariadení pred poškodením alebo prácami, ktoré sa začnú (termín)\* 4/2014

Poverujem NEMETH Štefan, číslo OP: 158362 ako zástupcu na zakreslenie údajov o existencii zariadenia pre uvedenú stavebnú akciu, resp. práce.

v Dun. Streda dňa 19.03.2014

Žiadateľ

Prevádzkovateľ zariadenia: Slovak Telekom a.s.

Číslo: DS-149 Vybavuje: Csiba Juraj. Tel.: 02588/29621,0903826663

V Dun. Streda dňa 19.3.2014

Pri realizácii Vami plánovanej stavebnej akcie\* - vymedzených prác\* podľa časti I. a\*, b\* tejto žiadosti dôjde - ~~nedôjde~~ k styku s podzemnými\* alebo nadzemnými\* vedeniami prístupovej\* a transportnej\* siete, rádiovými trasami\* v mieste stavby alebo k rušeniu rádiového prenosu\*.

Existujúce zariadenia sú chránené ochranným pásmom (§ 67 zákona č. 610/2003 Z. z.). V káblovej ryhe je viac káblov\* - ~~jedna kábel\*~~ - viac káblov\* s rôznou funkčnosťou.

(Údaje o technickom stave zariadení je možné poskytnúť po náležite zdôvodnenej potrebe pri ich vytyčovaní.)

Vyzývame Vás preto, aby sa k nám dostavil Vami poverený zástupca dňa 19.3.2014, ktorý musí - ~~nemusí~~ predložiť doklad, že je určenou osobou pre styk s obchodným tajomstvom, na zakreslenie existujúcich zariadení do Vašich podkladov. Poverený zástupca pri zakresľovaní predloží toto vyjadrenie, splnomocnenie na zakresľovanie a svoj občiansky preukaz (OP).

V zmysle § 69 ods. 7 zákona č. 610/2003 Z.z. o elektronických komunikáciách sa do projektu stavby musí zakresliť priebeh všetkých vedení v mieste stavby. Za nesplnenie tejto povinnosti zodpovedá projektant.

Obdobné vyjadrenie si žiadateľ musí vyžiadať:

- o existencii podzemných vedení prístupovej\* - transportnej\* siete od spoločnosti Slovak Telekom, a. s., (ďalej len ST), RTC,
- o existencii rádiových zariadení (pri stavbách nadzemných objektov) od ST - Rádio komunikácie, o. z., Cesta na Kamzík 14, 817 51 Bratislava (ďalej len RK, o. z.) .....
- o existencii rádiových trás od ST - RK, o. z., úsek stratégie a marketingu, odbor STR .....
- o možnosti rušenia rádiového prenosu od ST - RK, o. z. ....

Spoločnosť Slovak Telekom, a. s., týmto upozorňuje, že:

1. na Vašom záujmovom území sa môžu nachádzať zariadenia iných prevádzkovateľov a televízne káblové rozvody,
2. v záujme ochrany televíznych káblových rozvodov a pri stavbách nadzemných objektov v záujme ochrany príjmu televízneho a rozhlasového signálu alebo prevádzky povolených rádiokomunikačných prostriedkov určí neopomenuteľných účastníkov územného konania príslušný stavebný úrad.

Pri akýchkoľvek prácach, ktorými môžu byť ohrozené alebo poškodené zariadenia, ste povinný vykonať všetky objektívne účinné ochranné opatrenia najmä tým, že zabezpečíte:

- pred začatím zemných prác vytýčenie a vyznačenie polohy zariadenia priamo na povrchu terénu,
- preukázateľné oboznámenie zamestnancov, ktorí budú vykonávať zemné práce, s vytýčenou a vyznačenou polohou tohto zariadenia a tiež s podmienkami, ktoré boli na jeho ochranu stanovené,
- upozornenie zamestnancov vykonávajúcich zemné práce na možnú polohovú odchýlku  $\pm 30$  cm skutočného uloženia zariadenia od vyznačenej polohy na povrchu terénu,
- upozornenie zamestnancov, aby pri prácach v miestach výskytu vedení a zariadení pracovali s najväčšou opatrnosťou a bezpodmienečne nepoužívali nevhodné náradie (napr. hĺbiace stroje) vo vzdialenosti 1,5 m na každú stranu od vyznačenej polohy zariadenia,
- aby boli odkryté zariadenia riadne zabezpečené proti akémukoľvek ohrozeniu a poškodeniu,
- zhutnenie zeminy pod káblami pred jeho zakrytím (zasypaním),
- bezodkladné oznámenie každého poškodenia zariadenia na telefónne číslo 0903/826663, 0903/730634,,
- overenie výškového uloženia zariadenia ručnými sondami (vzhľadom na to, že nezodpovedáme za zmeny priestorového uloženia zariadenia vykonané bez nášho vedomia),

v prípade požiadavky napojenia lokality, resp. objektu, na VSST (verejná sieť ST) vyžiadajte si určenie bodu napojenia na adrese **Slovak Telekom, a. s. . Bajkalská 28, 817 62 Bratislava.**

- informácie týkajúce sa nadzemných vedení poskytnete: **p.Szalay – ved. tímu služieb a infraštruktúry Západ 3 D.S.mob.tf.č.0903709663**

ďalšie podmienky: *NIETNO VYTÝČIŤ, PO VYTÝČENÍ JE NUTNÉ SPRACOVAŤ PROJEKT ODRAZ PODZEMNÝCH*  
 Vyjadrenie je platné aj za T.Mobile a.s.Slovensko. *tz. vedení v správe SLOVAK TELEKOM a.s. a podľa ďalšie vyjadrenia*

Nedodržanie podmienok ochrany zariadení je porušením povinností podľa § 66 zákona č. 610/2003 Z.z. o elektronických komunikáciách v platnom znení.

Vytýčenie zariadenia urobíme na základe samostatnej objednávky do troch týždňov od jej doručenia. V objednávke v dvoch vyhotoveniach uveďte číslo vyjadrenia o existencii zariadenia a dátum jeho vydania. Objednávku zašlite na adresu:

**Slovak Telekom, a. s. . Bajkalská 28, 817 62 Bratislava.**

Toto vyjadrenie platí len v rozsahu nami overenej dokumentácie akcie a pre rozsah prác vyznačených alebo vymedzených v I. časti tejto žiadosti.

Toto vyjadrenie stráca platnosť dňa *19.9.2014*

V prípade, že žiadateľ bude so zemnými prácami alebo činnosťou z akýchkoľvek dôvodov pokračovať po tom, ako vydané vyjadrenie stratí platnosť, je povinný požiadať o nové vyjadrenie.

Káble sú zakreslené informatívne, je nutné ich vytýčiť.

Vytýčovací technik – tel.č.: **p. Szabó Tibor, 0903/730634**, (kontaktovať vopred aspoň 10 pracovných dní)

Príloha: **2X výkres**.....

Slovak Telekom a.s.

0903/730634

*Alh*  
za prevádzkovateľa zariadenia

35

Polohu zariadenia zakreslil do označených podkladov *VEMETH, Skatán*

Číslo OP *SL 158262*

Pri zakreslení sa poskytla technická dokumentácia prevádzkovateľa: kniha plánov č. *MTS DVA, STREDA*,  
 listy č. *1-1-1*, výkresy *1-1-1*, a zakresľovateľ bol oboznámený s počtom káblov v káblovej ryhe.

Vyhlasujeme, že zakresľovateľovi bola poskytnutá úplná dokumentácia existujúcich zariadení v rozsahu územnej plochy vyznačenej v situačnom pláne, resp. vymedzenej na konanie prác v I. časti tejto žiadosti. Za správnosť zakreslenia však vydavateľ vyjadrenia nezodpovedá.

prevádzkovateľ zariadenia *Alh*

35

zakresľovateľ *Mirum*

Akciová spoločnosť je zapísaná v obchodnom registri Okresného súdu Bratislava 1, oddiel Sa, vložka číslo 3481/B

**Ing. Dezider Hlavatý**  
**Októbrova 693/2**  
**924 00 Galanta**

Číslo pošty / zo dňa	Naše číslo	Vybavuje / linka	LC Nitra
18862 DP/27. 3. 2014	TD/1158/NR/RC/2014/NEPLYN	Čiliak/035 626 5233	3. 4. 2014

**Vec : Vyjadrenie k žiadosti o identifikáciu plynárenských zariadení.**

Názov stavby:

**Existencia podzemných vedení**

Identifikácia záujmovej oblasti: **par.č. 1475/34, Dunajská Streda**

- Po preskúmaní Vašej žiadosti Vám oznamujeme, že v záujmovej oblasti sa nachádzajú plynárenské zariadenia : „STL plynovod a prípojky“ , ich priebeh je orientačne vyznačený na mape, ktorá tvorí prílohu tohto vyjadrenia.

- Pred zahájením realizačných, zemných prác investor zabezpečí vytyčenie plynárenských zariadení v teréne. Vytyčenie vykonajú pracovníci SPP - distribúcia, a.s. Bratislava, na základe písomnej objednávky,

- V záujme predchádzania poškodzovania plynárenských zariadení SPP - distribúcia, a.s., vykonáva bezplatne prvé vytyčovanie plynárenských zariadení pre drobné stavby, ktoré rozsahom nepresiahne 1 hodinu a dĺžku 100 m.

**Toto vyjadrenie nie je súhlasným vyjadrením pre účely uzemného a stavebného konania.**

**Kontaktné osoby:**

- vytyčenie jestvujúcich plynárenských zariadení :  
SPP – distribúcia a.s. DÚSLnr Bc. Cingelová, č.tel. 037/6265683

**Prilohy:**

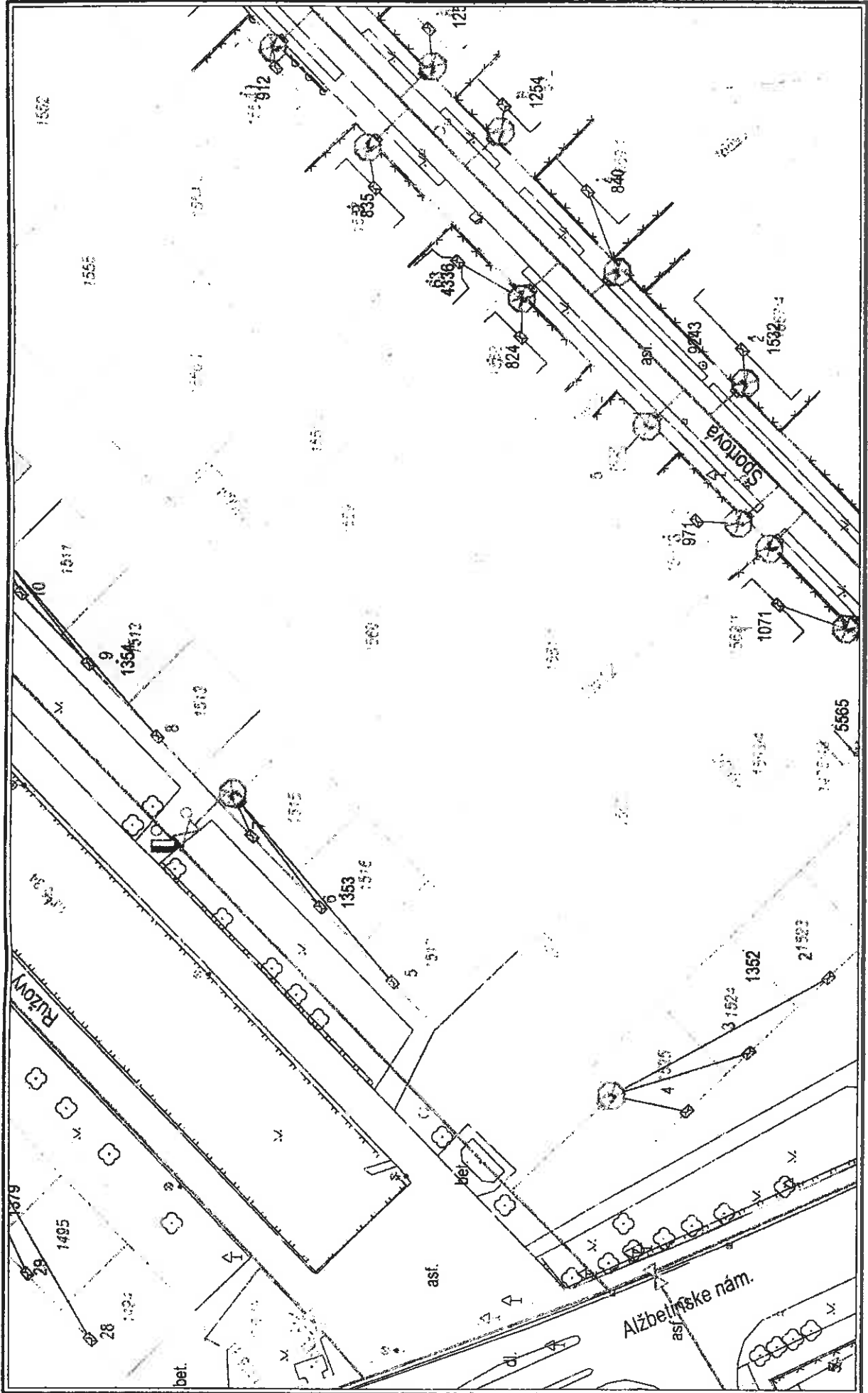
1x orientačná mapa s vyznačením plynárenských zariadení

S pozdravom

**Roman Čiliak**

Technik dokumentácie LC Nitra

SPP distribúcia, a.s.  
Mlynské nivy 44/b  
825 11 Bratislava  
IČO: 35 910 739  
DIČ: 2021931109  
IČ DPH: SK7020000372





Úrad geodézie, kartografie a katastra Slovenskej republiky  
**VÝPIS Z KATASTRA NEHNUTEĽNOSTÍ**

Okres: Dunajská Streda

Obec: DUNAJSKÁ STREDA

Katastrálne územie: Dunajská Streda

Vytvorené cez katastrálny portál

Dátum vyhotovenia 20.05.2014

Čas vyhotovenia: 10:58:37

**VÝPIS Z LISTU VLASTNÍCTVA č. 3472**

ČASŤ A: MAJETKOVÁ PODSTATA

**PARCELY registra "C" evidované na katastrálnej mape**

Parcelné číslo	Výmera v m2	Druh pozemku	Spôsob využ. p.	Umiest. pozemku	Právny vzťah	Druh ch.n.
1562	647	Záhrady	4	1		501
1563/ 2	58	Zastavané plochy a nádvorí	18	1		501
1563/ 5	33	Zastavané plochy a nádvorí	16	1		501

Legenda:

Spôsob využívania pozemku:

4 - Pozemok prevažne v zastavanom území obce alebo v záhradkárskej osade, na ktorom sa pestuje zelenina, ovocie, okrasná nízka a vysoká zeleň a iné poľnohospodárske plodiny

18 - Pozemok, na ktorom je dvor

16 - Pozemok, na ktorom je postavená nebytová budova označená súpisným číslom

Druh chránenej nehnuteľnosti:

501 - Chránená vodohospodárska oblasť

Umiestnenie pozemku:

1 - Pozemok je umiestnený v zastavanom území obce

**Stavby**

Súpisné číslo	na parcele číslo	Druh stavby	Popis stavby	Druh ch.n.	Umiest. stavby
6571	1563/ 5	7	garáž		1

Legenda:

Druh stavby:

7 - Samostatne stojaca garáž

Kód umiestnenia stavby:

1 - Stavba postavaná na zemskom povrchu

**ČASŤ B: VLASTNÍCI A INÉ OPRÁVNENÉ OSOBY**

Por. číslo Príezvisko, meno (názov), rodné priezvisko, dátum narodenia, rodné číslo (IČO) a Spoluvlastnícky podiel miesto trvalého pobytu (sídlo) vlastníka

Účastník právneho vzťahu:	Vlastník	
1	Hlavatý Dezider Ing.Galanta ,Októbrová 693/2	1 / 1
Dátum narodenia :	25.09.1966	
Titul nadobudnutia	V 4949/98 Kúpa	
Titul nadobudnutia	V 6876/06 Kúpna zmluva právoplatná dňa 3.01.2007	
Titul nadobudnutia	Z 1598/13 Rozhodnutie o určení súpisného čísla č. 57/4873/2608/2013/034-VM, prevedenie GP č. 46610910-86/2013 -č.z.669/13	

**ČASŤ C: ŤARCHY**

Bez zápisu.

Iné údaje:

Bez zápisu.

Poznámka:

Bez zápisu.

Úrad geodézie, kartografie a katastra Slovenskej republiky  
**VÝPIS Z KATASTRA NEHNUTEĽNOSTÍ**

Okres: **Dunajská Streda**

Vytvorené cez katastrálny portál

Obec: **DUNAJSKÁ STREDA**

Dátum vyhotovenia **26.05.2014**

Katastrálne územie: **Dunajská Streda**

Čas vyhotovenia: **13:24:28**

**ČIASTOČNÝ VÝPIS Z LISTU VLASTNÍCTVA č. 3251**

ČASŤ A: MAJETKOVÁ PODSTATA

**PARCELY registra "C" evidované na katastrálnej mape**

Parcelné číslo	Výmera v m2	Druh pozemku	Spôsob využ. p.	Umiest. pozemku	Právny vzťah	Druh ch.n.
1475/ 34	22458	Ostatné plochy	36	1		501

Legenda:

Spôsob využívania pozemku:

36 - Pozemok, ktorý nie je využívaný žiadnym z uvedených spôsobov

Druh chránenej nehnuteľnosti:

501 - Chránená vodohospodárska oblasť

Umiestnenie pozemku:

1 - Pozemok je umiestnený v zastavanom území obce

Ostatné parcely nevyžiadané

**ČASŤ B: VLASTNÍCI A INÉ OPRÁVNENÉ OSOBY**

Por. číslo Priezvisko, meno (názov), rodné priezvisko, dátum narodenia, rodné číslo (IČO) a Spoluvlastnícky podiel miesto trvalého pobytu (sídlo) vlastníka

Účastník právneho vzťahu:

Vlastník

1 Mesto Dunajská Streda, Hlavná 50/16, Dunajská Streda, PSČ 929 01, SR

1 / 1

IČO :

Poznámka	List vl. 5962
Poznámka	List vl. 6567
Poznámka	List vl. 6577
Titul nadobudnutia	Z 2740/97 ZAPIS VL.PRAV. NA PC.1235/4
Titul nadobudnutia	LIST VL. 4754
Titul nadobudnutia	Z 2215/97 PREVED.GP.C.33737398-73/96
Titul nadobudnutia	Z 3894/97 DELIMITACIA
Titul nadobudnutia	Z 4400/97 PREHLASENIE
Titul nadobudnutia	Z4436/97-PREHLASENIE
Titul nadobudnutia	Z 5334/97 preved.gp.c.14061538-78/97
Titul nadobudnutia	Z 5174/97 ROZH. O URCENI SUP.C. 403/97
Titul nadobudnutia	Z727/98-PREVEDENIE GEOM.PLANU C.30014204-330/97
Titul nadobudnutia	Z 215/98 ZAPIS,PKN.VL.č.1584
Titul nadobudnutia	Z 44/98 dod.delimitácia na pč.259/1
Titul nadobudnutia	Z 43/98 delimitácia
Titul nadobudnutia	Z 2894/98 zápis budovy na pč.101/2
Titul nadobudnutia	Z 3139/98 delimitácia
Titul nadobudnutia	Z 3600/98 listina na pč.164
Titul nadobudnutia	Z 3420/98 zápis,rozhodnutie č.Výst.2941/66,X-50/98 rozhodnutie
Titul nadobudnutia	Z 2893/98 zápis
Titul nadobudnutia	Z 1531/98 urč.sup.číslo č.46/1998
Titul nadobudnutia	Z 4455/98 dodatok k delimitácie na A 602-A630
Titul nadobudnutia	Z 4642/98-Prevedenie GP č.30014204-295/98
Titul nadobudnutia	Z4693/98-delimitácia
Titul nadobudnutia	Z 4866/98 preved.geomplán č.323224642-295/98
Titul nadobudnutia	Z 5678/98 delimitačný protokol
Titul nadobudnutia	Z 6431/98 urč.sup.číslo č.850/98
Titul nadobudnutia	Z 2497/98 urč.sup.číslo č.303/98
Titul nadobudnutia	Z 6373/98 listina o urč.sup.číslo č.685/98
Titul nadobudnutia	Z 956/99 určenie č.49/99

Por. číslo Priezvisko, meno (názov), rodné priezvisko, dátum narodenia, rodné číslo (IČO) a Spoluvlastnícky podiel miesto trvalého pobytu (sídlo) vlastníka

IČO :

Titul nadobudnutia	Z 957/99 určenie č.48/99
Titul nadobudnutia	Z 958/99 určenie č.47/99
Titul nadobudnutia	Z 959/99 určenie č.46/99
Titul nadobudnutia	Z 960/99 určenie č.45/99
Titul nadobudnutia	Z 1087/99 určenie č.94/99
Titul nadobudnutia	Z 1088/99 určenie č.93/99
Titul nadobudnutia	Z 1089/99 určenie č.92/99
Titul nadobudnutia	Z1148/99-prevedenie g.p.č.14061538-39/97
Titul nadobudnutia	Z 1359/99 bežná údržba
Titul nadobudnutia	Z829/99-delimitácia
Titul nadobudnutia	Z830/99-určenie sč.
Titul nadobudnutia	Z828/99-určenie sč.
Titul nadobudnutia	Z827/99-určenie sč.
Titul nadobudnutia	Z826/99-určenie sč.
Titul nadobudnutia	Z825/99-určenie sč.
Titul nadobudnutia	Z 1579/99 delimitácia na pč.1880/291
Titul nadobudnutia	X 84/98 rozhodnutie
Titul nadobudnutia	X-20/98 rozhodnutie na pč.1920/18
Titul nadobudnutia	Z 1933/99 určenie č.184/99
Titul nadobudnutia	Z 6372/98 určenie č.686/98
Titul nadobudnutia	Z 6371/98 určenie č.687/98
Titul nadobudnutia	Z 6374/98 určenie č.684/98
Titul nadobudnutia	Z 6528/99 určenie č.682/98
Titul nadobudnutia	Z 6531/98 určenie č.680/98
Titul nadobudnutia	Z 6530/98 určenie č.678/98
Titul nadobudnutia	Z 2193/99 delimitačný protokol
Titul nadobudnutia	Z 1582/99 prev.geom.plán.č.32324642-394/98
Titul nadobudnutia	Z 1583/99 prev.geom.plán.č.32324642-427/98
Titul nadobudnutia	Z 2628/99 preved.geom.plán.č.30079918-55/96
Titul nadobudnutia	,V-1894/99"Darovacia zmluva
Titul nadobudnutia	V 2079/99 darovacia zmluva
Titul nadobudnutia	V 1662/99 Kúpna zmluva
Titul nadobudnutia	Z 3364/99 delimitácia na pč.1620/2-4
Titul nadobudnutia	Z 3363/99 delimitácia
Titul nadobudnutia	List vl. 5304
Titul nadobudnutia	Z 4175/99 delimitácia na pč.1620/1,1620/5-./11
Titul nadobudnutia	Z 4398/99 kvitancia na V 3052/96
Titul nadobudnutia	Z 4934/99 prev.geom.plán. č.33737398-95/99
Titul nadobudnutia	Z 816/98 určenie č.326/99
Titul nadobudnutia	V 2929/99 Kúpna zmluva
Titul nadobudnutia	V 3224/99 zámenná zmluva
Titul nadobudnutia	V 151/00 kúpna zmluva
Titul nadobudnutia	Z 1370/00 zápis,pkn.vl.1584/Z 215/98/
Titul nadobudnutia	Z 496/00 Kvitancia na V 1276/99
Titul nadobudnutia	Z 1309/00 prev.geom.plán.č.N-043/2000
Titul nadobudnutia	Z 2726/00 zápis
Titul nadobudnutia	Z 2737/00-§14 ods.2 zák.č.180/95 Z.z.(p.č.2082,2090/2,2091/2)
Titul nadobudnutia	Z 4923/00 prehlásenie na sč.1250,na pč.51
Titul nadobudnutia	Z 4922/00 prehlásenie
Titul nadobudnutia	Z 4893/00 listina o určení sč.č.191/2000
Titul nadobudnutia	Z 4967/00 listina o určení sč.194/2000-195/2000
Titul nadobudnutia	Z -6930/00 listina o určení sč.č 277/2000
Titul nadobudnutia	V 3867/00 darovacia zmluva
Titul nadobudnutia	V 3868/00 darovacia zmluva
Titul nadobudnutia	V-3869/00 darovacia zmluva
Titul nadobudnutia	V-3871/00 darovacia zmluva
Titul nadobudnutia	Z-1227/01 listina o určení sč.,č.42/2001
Titul nadobudnutia	Z-1226/01 listina o určení sč.
Titul nadobudnutia	Z2097/01-určenie sč.
Titul nadobudnutia	Z-2378/01 listina o určení sč.č.82/2001
Titul nadobudnutia	Z-2547/01 listina o určení sč.č.82/2001

Por. číslo Priezvisko, meno (názov), rodné priezvisko, dátum narodenia, rodné číslo (IČO) a Spoluvlastnícky podiel miesto trvalého pobytu (sídlo) vlastníka

IČO :

Titul nadobudnutia	Z-3386/01 prevedenie geom.plán č.N-318/2000
Titul nadobudnutia	Z-4081/01 Kvitancia na V 77/96
Titul nadobudnutia	V-4097/01 darovacia zmluva
Titul nadobudnutia	Z-5581/01 Kvitancia na V 1272/98
Titul nadobudnutia	V 173/02 Zámenná zmluva
Titul nadobudnutia	Z-4/02 prev.geom.plán č.334472602-01/02,nájomná zmluva
Titul nadobudnutia	Z-735/02 prevedenie geom.plán č.33737398-6/2002
Titul nadobudnutia	Z-1318/02 listina o určení č.52/2002
Titul nadobudnutia	Z-1176/02 prehlásenie
Titul nadobudnutia	Z-734/02 prevedenie geom.plán č.33737398-4/2002
Titul nadobudnutia	Z-1686/02 listina o určení č.66/2002
Titul nadobudnutia	V -1506/02 Kúpna zmluva
Titul nadobudnutia	V 1811/02 Kúpna zmluva
Titul nadobudnutia	V2594/02-darovanie
Titul nadobudnutia	Z-1307/02 listina o určení č.46/2002
Titul nadobudnutia	V 3176/02 Kúpa
Titul nadobudnutia	V 3285/02 Zmluva o bezodplatnom orevide vlastníctva č.4K 8860-02
Titul nadobudnutia	Z-3826/02 listina o určení č.144/2002
Titul nadobudnutia	V-3405/02 Kúpa
Titul nadobudnutia	V-3406/02 Kúpa
Titul nadobudnutia	V-3407/02 Kúpa
Titul nadobudnutia	V-3408/02 Kúpa
Titul nadobudnutia	H-1/02
Titul nadobudnutia	Z-3783/02 prev.geom.plán č.E 2816
Titul nadobudnutia	V-3404/02-Kúpna zmluva
Titul nadobudnutia	Z-155/03 listina o určení 2/03,geom.plán č.33472602-152/02
Titul nadobudnutia	Z-162/03 delimitačný protokol
Titul nadobudnutia	V 1783/03 darovanie
Titul nadobudnutia	V-1388/02-Kúpna zmluva
Titul nadobudnutia	Z 3965/03 prevedenie geom.plán č.33737398-50/2003
Titul nadobudnutia	Z 5256/03 prevedenie geom.plán č.66/2003
Titul nadobudnutia	V -789/04 Zmluva o prevode nehnuteľnosti právoplatná dňa 8.03.2004
Titul nadobudnutia	V 274/04 Kúpna zmluva právoplatná dňa 26.03.2004
Titul nadobudnutia	Z 3434/04 rozhodnutie č.162/2004
Titul nadobudnutia	Z 3435/04 rozhodnutie č.159/2004
Titul nadobudnutia	V 3595/04 darovacia zmluva právoplatná dňa 22.09.2004
Titul nadobudnutia	Z 4770/04 rozhodnutie č. 202/2004
Titul nadobudnutia	V 349/05 Darovacia zmluva právoplatná dňa 27.01.2005
Titul nadobudnutia	Z 1029/05 rozhodnutie č. 20/2005
Titul nadobudnutia	Z 991/05 prev.geom.plán č. 32324642-142/2004
Titul nadobudnutia	Z 992/05 prev.geom.plán č. 32324642-133/2004
Titul nadobudnutia	Z 993/05 prev.geom.plán č. 32324642-141/2004
Titul nadobudnutia	V 1544/05 Záložná zmluva- 661/05
Titul nadobudnutia	Z 1450/05 výmaz na V 2250/98
Titul nadobudnutia	V 3523/05 Zámenná zmluva
Titul nadobudnutia	V 3523/05 Zámenná zmluva
Titul nadobudnutia	R 515/05 prevedenie geom.plán č. 33737398-11/2005
Titul nadobudnutia	V 5506/05 Kúpna zmluva
Titul nadobudnutia	Z 303/06 rozhodnutie č. 6/2006
Titul nadobudnutia	R 98/06 prevedenie geom.plán č. 33737398-17/2005
Titul nadobudnutia	V 504/06 Zámenná zmluva
Titul nadobudnutia	R 233/06 prevedenie geom.plán č. 32324642-014/2006
Titul nadobudnutia	V 1535/06 Kúpna zmluva č.4K-2981-06
Titul nadobudnutia	Z-3018/06-výmaz zál.práva
Titul nadobudnutia	V 2600 Darovacia zmluva
Titul nadobudnutia	V 2601/06 Darovacia zmluva
Titul nadobudnutia	Z-3459/06-výmaz zál.práva na V-4245/01
Titul nadobudnutia	Z-3458/06-výmaz zál práva na V-4244/01
Titul nadobudnutia	R-405/06-prevedenie GP č.32324642-111/2006
Titul nadobudnutia	V 3081/06 Dohoda o zrušení vecného bremena V 4119/02
Titul nadobudnutia	V 2767/06 Zmluva o prevode nehnuteľnosti

Por. číslo *Priezvisko, meno (názov), rodné priezvisko, dátum narodenia, rodné číslo (IČO) a Spoluvlastnícky podľa miesto trvalého pobytu (sídlo) vlastníka*

IČO :

Titul nadobudnutia	V 4846/06 Zámenná zmluva právoplatná dňa 25.10.2006
Titul nadobudnutia	R 594/06 prev.geom.plán č. 32324642-154/2006
Titul nadobudnutia	V-5617/06-Kúpna zmluva
Titul nadobudnutia	R 731/06 prevedenie geom.plán č. 33737398-24/2006
Titul nadobudnutia	R -733/06 prevedenie geom.plán č. 32324642-198/2006
Titul nadobudnutia	R 173/07 prev.geom.plán č. 32324642-022/2007
Titul nadobudnutia	R 172/07 prev.geom.plán č. 32324642-021/2007
Titul nadobudnutia	R 174/07 prevedenie geom.plán č. 32324642-022/2006
Titul nadobudnutia	R 175/07 prev.geom.plán č. 32324642-023/2007
Titul nadobudnutia	V-3043/07-Kúpna zmluva
Titul nadobudnutia	Z-2743/07-osvedčenie N 60/2007 Nz 20645/2007 NCRI 20544/2007
Titul nadobudnutia	R-255/07-prevedenie Gp č.33737398-70/2002
Titul nadobudnutia	V-2150/07-Kúpna zmluva,právopl.dňa 08.06.2007
Titul nadobudnutia	V-2149/07-Kúpna zmluva,právopl.dňa 08.06.2007
Titul nadobudnutia	V-2748/07-kúpna zmluva právopl.dňa 17.07.2007
Titul nadobudnutia	Z 3527/07 Rozhodnutie o určení súp. čísla
Titul nadobudnutia	R-633/07-prevedenie GPč.579/07
Titul nadobudnutia	V 7812/07 Darovacia zmluva,právoplatná dňa 27.11.2007,GP č. 36 717 568 -298/07 - v.zč. 2416/07
Titul nadobudnutia	R 835/07 prevedenie GP č.36056189-220/07
Titul nadobudnutia	R 836/07 prevedenie GP č.36056189-221/07
Titul nadobudnutia	R-791/07-Prevedenie GPč.32324642-131/2007
Titul nadobudnutia	V 237/08 Zmluva o zriadení vecného bremena -vzč. 142/08
Titul nadobudnutia	R-792/07-Prevedenie Gp.č-32324642-179/2007
Titul nadobudnutia	Prev. GP č. 36899844-69/07 pri V-198/08 - 736/08
Titul nadobudnutia	R-143/08-Prevedenie GPč.32324642-211/2007
Titul nadobudnutia	R-146/08-Prevedenie GPč.32324642-215/2007
Titul nadobudnutia	R-540/08-prevedenie GPč.36242624-5/2008
Titul nadobudnutia	V-3632/08-zámenná zmluva právopl.dňa 28.05.2008
Titul nadobudnutia	R-335/08-Rozhodnutie PÚ č.D/2008/00769-6
Titul nadobudnutia	R-975/08-Prevedenie GPč.32324642-187/2008 v.z.2402/08
Titul nadobudnutia	R-977/08-prevedenie GPč.32324642-144/2008
Titul nadobudnutia	R-1025/08-prevedenie GPč.32324642-173/2006
Titul nadobudnutia	Z-6083/08-rozhodnutie o urč.súp.číslo,prevedenie GPč.32324642-225/2008
Titul nadobudnutia	V-7106/08-Zámenna zmluva právopl.dňa 12.11.2008
Titul nadobudnutia	R-1672/08-Prevedenie GPč.3502/934-200/2008
Titul nadobudnutia	R-1673/08-Prevedenie GPč.3502/934-202/2008
Titul nadobudnutia	R-1674/08-Prevedenie GPč.3502/934-201/2008
Titul nadobudnutia	R-19/09-Prevedenie GPč.3502/934-203/2008
Titul nadobudnutia	R-18/09-Prevedenie GPč.32324642-048/2007
Titul nadobudnutia	R-20/09-prevedenie GPč.35021934-204/2008
Titul nadobudnutia	R-21/09-Prevedenie GPč.3502/934-205/2008
Titul nadobudnutia	R-16/09-Prevedenie GPč.32324642-297/2008
Titul nadobudnutia	R-22/09-Prevedenie GPč.3502934-219/2008
Titul nadobudnutia	R-23/09-Prevedenie GPč.3502/934-227/2008
Titul nadobudnutia	Rozh. o určení súp. čísla pod č. 32/09, Z-1259/09 - 546/09
Titul nadobudnutia	Z-3617/08-čiastočné prevedenie GPč.107/2008
Titul nadobudnutia	R-206/09-Prevedenie GPč.32324642-315/2008
Titul nadobudnutia	R-204/09-Prevedenie GPč.32324642-313/2008
Titul nadobudnutia	R-209/09-Prevedenie GPč.32324642-317/2008
Titul nadobudnutia	R-210/09-Prevedenie GPč.32324642-318/2008
Titul nadobudnutia	Z-1303/09-Rozhodnutie o urč.súp.číslo,prevedenie GPč.19/08
Titul nadobudnutia	R-469/09-Prevedenie GPč.3502/934-26/09
Titul nadobudnutia	R-470/09-Prevedenie GPč.3502/934-31/09
Titul nadobudnutia	R-471/09-Prevedenie GPč.3502/934-23/09
Titul nadobudnutia	R-472/09-Prevedenie GPč.3502/934-24/09
Titul nadobudnutia	R-473/09-Prevedenie GPč.35021934-25/09
Titul nadobudnutia	R-476/09-Prevedenie GPč.32324642-012/2009
Titul nadobudnutia	R-475/09-Prevedenie GPč.32324642-130/2007
Titul nadobudnutia	R-474/09-Prevedenie Gpč.32324642-143/2008
Titul nadobudnutia	V-3058/09-Kúpna zmluva právopl.dňa 06.08.2009 (v.z.1581/09)

Por. číslo *Priezvisko, meno (názov), rodné priezvisko, dátum narodenia, rodné číslo (IČO) a Spoluvlastnícky podiel miesto trvalého pobytu (sidlo) vlastníka*

IČO :

Titul nadobudnutia	Prevedenie GP č. 32324642-101/2009 zo dňa 19.6.2009, R-667/09
Titul nadobudnutia	Prevedenie GP č. 35021934-124/09 zo dňa 12.8.2009, R-810/09
Titul nadobudnutia	R-670/09-Prevedenie GPč.32324642-097/2009
Titul nadobudnutia	R-695/09-Prevedenie GPč.32324642-013/2009
Titul nadobudnutia	R-696/09-Prevedenie GPč.32328435-247/08
Titul nadobudnutia	R-880/09-Prevedenie GPč.136/2007
Titul nadobudnutia	R-927/09-Prevedenie GPč.35021934-74/09
Titul nadobudnutia	R-928/09-Prevedenie GPč.198/2009
Titul nadobudnutia	V 8628/08 Záložná zmluva právoplatná dňa 20.10.2009- 2016/09
Titul nadobudnutia	V-5549/09-Kúpna zmluva právoplatná dňa 21.12.2009
Titul nadobudnutia	V-5503/09-Kúpna zmluva právoplatná dňa 12.01.2009
Titul nadobudnutia	Z-3208/09-Rozhodnutie o urč.súp.čísle
Titul nadobudnutia	Z-6207/09-Rozhodnutie o urč.súp.čísle-v.z.105/10
Titul nadobudnutia	R-1442/09-Prevedenie GPč.35021934-161/09
Titul nadobudnutia	V-1073/10-Zámenná zmluva právoplatná dňa 26.04.2010
Titul nadobudnutia	R-216/10-Prevedenie GPč.244/2009
Titul nadobudnutia	R-239/10-Rozhodnutie D/2010/00625-3,prevedenie GPč.36 899 844-80/08
Titul nadobudnutia	prevedenie GPč.35021934-23/2010 pri zápise V-2059/10 v.z.1078/10
Titul nadobudnutia	R-446/10-Prevedenie GPč.318/09
Titul nadobudnutia	Prevedenie Gpč.30079918-34/09 pri zápise V-3323/10
Titul nadobudnutia	Prevedenie GPč.33472602-52/10 pri zápise V-3369/10
Titul nadobudnutia	Prevedenie Gpč.32324642-063/2010 pri zápise V-3429/10 v.z.1753/10
Titul nadobudnutia	R-586/10-Prevedenie Gpč.105/2010
Titul nadobudnutia	V-4250/10-Zmluva o prevode vlastníckeho práva k nehnuteľnostiam, miestnej komunikácii a k inžinierskej stavbe verejného osvetlenia, právoplatná dňa 13.10.2010
Titul nadobudnutia	Prevedenie GP č. 43466559-22/2010 pri zápise V-4389/10 - vz. 2148/10
Titul nadobudnutia	Z-6720/10-rozhodnutie o urč.súp.čísle,prevedenie GPč.35021934-138/10
Titul nadobudnutia	Z-6721/10-rozhodnutie o urč.súp.čísle,prevedenie GPč.35021934-58/09 - vz. 2332/10
Titul nadobudnutia	Prevedenie GPč.32324642-163/2009 pri zápise V-4986/10 v.z.2364/10
Titul nadobudnutia	V-5734/10-Zmluva o prevode vlastníckeho práva k nehn.,právoplatná dňa 15.12.2010
Titul nadobudnutia	Z-7405/10-Výmaz záj.práva na V-254/09
Titul nadobudnutia	V-5997/10-Kúpna zmluva právoplatná dňa 20.01.2011
Titul nadobudnutia	R-52/11-Zmena v užívaní stavby
Titul nadobudnutia	V-5201/10-Zámenná zmluva právoplatná dňa 07.02.2011,prevedenie GPč.32324642-089/2010
Titul nadobudnutia	V-6179/10-Záložná zmluva právoplatná dňa 10.02.2011
Titul nadobudnutia	V 5354/10 Kúpna zmluva právoplatná dňa 10.03.2011, pozemok registra 'C' KN parc.č. 3409/1- 530/11
Titul nadobudnutia	Prevedenie Gpč.32324642-054/2009 pri zápise V-1615/11 v.z.1039/11
Titul nadobudnutia	V-2150/11-Zmluva o zriadení vecného bremena,právoplatná dňa 16.06.2011
Titul nadobudnutia	Prevedenie GPč.071/2011 pri zápise V-4830/11 v.z.2192/11
Titul nadobudnutia	Prevedenie GP č. 36717568-235/09, R-479/11 - 2522/11
Titul nadobudnutia	Prevedenie GP č. 36717568-276/10, R-490/11 - 2523/11
Titul nadobudnutia	Prevedenie GP č. 36717568-272/10, R-487/11 - 2527/11
Titul nadobudnutia	Prevedenie GP č. 36717568-273/10, R-488/11 - 2531/11
Titul nadobudnutia	Prevedenie GP č. 36717568-271, R-486/11 - 2532/11
Titul nadobudnutia	Prevedenie GP č. 36717568-270/10, R-485/11 - 2534/11
Titul nadobudnutia	Prevedenie GP č. 36717568-269/10, R-484/11 - 2536/11
Titul nadobudnutia	Prevedenie GP č. 36717568-194/10, R-483/11 - 2540/11
Titul nadobudnutia	Prevedenie GP č. 36717568-172/10, R-482/11 - 2543/11
Titul nadobudnutia	Prevedenie GP č. 36717568-069/10, R-492/11 - 2544/11
Titul nadobudnutia	Prevedenie GP č. 36717568-266/10, R-489/11 - 2568/11
Titul nadobudnutia	Prevedenie GP č. 36717568-267/10, R-491/11 - 2569/11
Titul nadobudnutia	Prevedenie GP č. 36717568-268/10, R-493/11 - 2570/11
Titul nadobudnutia	Prevedenie GP č. 36717568-293/10, R-494/11 - 2571/11
Titul nadobudnutia	Prevedenie GP č. 36717568-343/10, R-495/11 - 2572/11
Titul nadobudnutia	Prevedenie GP č. 36717568-344/10, R-496/11 - 2573/11
Titul nadobudnutia	Prevedenie GP č. 43466559-75/11, R-630/11 - 2574/11
Titul nadobudnutia	Prevedenie GPč.360/2011 pri zápise Z-7903/11 v.z.2699/11
Titul nadobudnutia	Z-6111/11-Zápis vecného bremena, prevedenie GPč.33/2011 v.z.93/12
Titul nadobudnutia	Z-7350/11-Zápis vecného bremena
Titul nadobudnutia	R-210/12 prevedenie GP č. 32324642-023/2012 - 568/12

Por. číslo Priezvisko, meno (názov), rodné priezvisko, dátum narodenia, rodné číslo (IČO) a Spoluvlastnícky podiel miesto trvalého pobytu (sídlo) vlastníka

IČO :

Titul nadobudnutia	Z-1863/12 prevedenie GP č. 32324642-010/2012 - 645/12
Titul nadobudnutia	V-708/12 prevedenie GP č. 33737398-35/2010 - 666/12
Titul nadobudnutia	Prevedenie GPč.32324642-009/2011 pri zápise V-1147/12 v.z.866/12
Titul nadobudnutia	Prevedenie GPč.162/09 pri zápise V-2266/12 v.z.988/12
Titul nadobudnutia	R-443/12-Prevedenie GPč.32324642-147/2011
Titul nadobudnutia	Prevedenie GPč.33472602-83/11 pri zápise V-2574/12 v.z.1453/12
Titul nadobudnutia	R-551/12-Prevedenie GPč.32324642-156/2011
Titul nadobudnutia	V-3883/12-Kúpna zmluva právopl.dňa 28.08.2012
Titul nadobudnutia	Prevedenie GPč.32324642-047/2012 pri zápise V-4018/12 -2012/12
Titul nadobudnutia	Z-6566/12-Rozhodnutie o urč.súp.čísla
Titul nadobudnutia	R-870/12-Prevedenie GPč.32324642-040/2012
Titul nadobudnutia	V-6910/12-Zmluva o zriadení vecného bremena,vklad povolený dňa 12.12.2012
Titul nadobudnutia	V-7056/12-Zmluva o zriadení vecného bremena,vklad povolený dňa 17.12.2012
Titul nadobudnutia	R-938/12-Prevedenie GPč.46610910-59/2012
Titul nadobudnutia	R-961/12-Prevedenie GPč.46610910-69/2012
Titul nadobudnutia	R 62/13 Prevedenie GP č.18024335-160/2012- č.z.165/13
Titul nadobudnutia	R 63/13 Prevedenie GP č.18024335-161/2012- č.z.167/13
Titul nadobudnutia	R 64/13 Prevedenie GP č.18024335-174/2012- č.z.168/13
Titul nadobudnutia	R-66/13 Prevedenie GP č. 18024335-162/2012 - č.z. 171/12
Titul nadobudnutia	R-70/13 Prevedenie GP č. 18024335-165/2012 - č.z. 173/13
Titul nadobudnutia	R 68/13 Prevedenie GP č.18024335-163/2012- č.z.174/13
Titul nadobudnutia	R-71/13 Prevedenie GP č. 18024335-178/2012 - č.z. 175/13
Titul nadobudnutia	R-72/13 Prevedenie GP č. 18024335-166/2012 - č.z. 176/13
Titul nadobudnutia	R-73/13 Prevedenie GP č. 18024335-179/2012 - č.z. 178/13
Titul nadobudnutia	R-74/13 Prevedenie GP č. 18024335-167/2012 - č.z. 179/13
Titul nadobudnutia	R-75/13 Prevedenie GP č. 18024335-169/2012 - č.z. 181/13
Titul nadobudnutia	R-76/13 Prevedenie GP č. 18024335-180/2012 - č.z. 182/13
Titul nadobudnutia	R-77/13 Prevedenie GP č. 18024335-170/2012 - č.z. 184/13
Titul nadobudnutia	R-79/13 Prevedenie GP č. 18024335-171/2012 - č.z. 185/13
Titul nadobudnutia	R-81/13 Prevedenie GP č. 18024335-173/2012 - č.z. 186/13
Titul nadobudnutia	R-69/13 Prevedenie GP č. 18024335-177/2012 - č.z. 196/13
Titul nadobudnutia	Prevedenie Gpč.36717568-368/2012 pri zápise V-7236/12 -200/13
Titul nadobudnutia	Prevedenie Gpč.18024335-164/2012 a Gpč.18024335-168/2012 pri zápise V-7254/12 -376/13
Titul nadobudnutia	Z-1519/13-zápis stavby bez súp.čísla
Titul nadobudnutia	Prevedenie Gpč.46610910-104/2012 a Gpč.10-105/2012 pri zápise V-1730/13 -č.z.1156/13
Titul nadobudnutia	Prevedenie Gpč.31321704/246-17/2013 pri zápise Z-2931/13 -č.z.1163/13
Titul nadobudnutia	Prevedenie Gpč.46610910-74/2012 pri zápise V-1875/13 -č.z.1202/13
Titul nadobudnutia	R-418/13-Rozhodnutie PÚ -13/403-3/2618/BRO ( vyhlásenie národnej kultúrnej pamiatky)
Titul nadobudnutia	Prevedenie Gpč.31321704/246-55/2013 pri zápise Z-5500/13 -č.z.2165/13
Titul nadobudnutia	V-5351/13-Zmluva o zriadení vecného bremena,vklad povolený dňa 15.10.2013,prev.Gpč.46610910-061/2012
Titul nadobudnutia	R-1022/13-Prevedenie Gpč.11852348-27/2013
Titul nadobudnutia	V-7046/13-Kúpna zmluva,vklad povolený dňa 26.11.2013
Titul nadobudnutia	V-6839/13-Zámenná zmluva,vklad povolený dňa 17.12.2013,prev.gp.č.46610910-87/2013
Titul nadobudnutia	V-6838/13-Kúpna zmluva,vklad povolený dňa 19.12.2013
Titul nadobudnutia	Z-489/14-Rozhodnutie o urč.súp.čísla
Titul nadobudnutia	V 521/14 Zmluva o zriadení vecného bremena vklad povolený dňa 25.02.2014 -č.z.613/14

Tituly nadobudnutia LV:

Z 2533/93 DELIMITACNY PROTOKOL.  
V 1298/93 ZAMENNA ZMLUVA.  
Z 1600/93 delimitacia .  
Z 1813/93  
z 3169/93 delimitacia fin./93-b  
Z 3343/93 NAJOM BUDOVY NA PARC.C.2298/59.  
Z 253/94 PREHLASENIE NA PARC.C.44/63,64,65  
.  
HOSP.ZMLUVA NA PC.1920/2-5,1920/7-11,A 1920/13-15  
Z 2175/94 DELIMITACIA PC.12/9  
LIST VL.3727  
Z 2311/94 DELIMITACIA C.FIN./93-DEL-B NA PC.3849

Z 35/95 DELIMITACIA C.MAJ.2127/94  
 V 190/95 KUPA NA PC.2568/2  
 V 189/95 ZAMENNA ZMLUVA NA PC.1936/265,1936/266  
 z 1561/95 pkn.vl.c.613,na pc,3426/3  
 Z 1801/95 ROZHODNUTIE ZP-4-18/2832/94  
 Z 2533/95 DELIMITACIA NA PC.3134/42,3134/3-4  
 Z 3930/95 DELIT.PROT. NA PC.45-47  
 Z 3414/95 DELIT.PROT.NA PKN.VL.C.1678  
 Z4538/95 DELIMITACIA NA PC.3464/546,3464/547  
 V 33363/95 KUPNA ZMLUVA NA PC.3120/6,/3,/18  
 Z 216/96 DELIMITACIA NA PC.44/78,44/80,48/4  
 Z 125/96 ROZHODNUTIE ZP.-4-1/27/2462/95 NA PC.2559  
 Z 1441/96 DELIMITACIA NA PC.60  
 Z 2767/96 PREHLASENIE NA BUD.PC.2390/1  
 Z 2887/96 PREHLASENIE/BUD.PC.139/1/  
 V 1132/96 ZAMENNA ZMLUVA,V 1134/96 DAROVACIA ZMLUVA,V 1133/96 DAROVACIA ZMLUVA  
 R-50/96 ROZHODNUTIE NA PC.1818  
 'Z 2885/96 PREHLASENIE'  
 Z 2886/96 PREHLASENIE NA PC.138/1  
 Z 2888/96 PREHLASENIE NA OBCHOD PC.141  
 Z2972/96-DELIMITACIA  
 list vl. 4448  
 Z 5605/96 PREVED.GP.C.32324642-57/96  
 Z 5649/96 ROZHODNUTIE C.170/96  
 Z DODATOK K DELIMITACII/ NA PC.494/1/  
 Z 6144/96 PREVED.GP.C.Cs-15/94  
 Z 6492/96 PREVEDENIE GP.32324642-217/96  
 V 4027/96 KUPNA ZMLUVA NA A 309-326  
 V 63/97 KUPA NA PC.12/17-12/19  
 Z 675/97-PREVEDENIE GP.32328435-80/95  
 Z 1306/97 PREVEDENIE GP.C.32324642-14/97  
 Z 2378/97 ZAPIS VLAST.PRAV.,PKN.VL.C.947/na A475-A480/  
 Z 1733/97 DELIMITACIA NA PC.56/1  
 Z 240/05 Rozhodnutie č.3/2005  
 Z 992/05 prevedenie geom plán č. 32324642-133/2004  
 V 636/05 Zámenná zmluva  
 V 1215/05 Kúpna zmluva  
 Z-2455/06-rozhodnutie o urč.s.č.  
 R-335/06-rozhodnutie PÚ č.D/2006/00307-4  
 R-335/06-rozhodnutie PÚ č.D/2006/00307-4  
 List vlastníctva č.6631  
 R-518/06-prevedenie GPč.32324642-140/2006  
 R 396/07 prevedenie GP č. 32324642-70/07,ZPM č 3750 E -vzč.1132  
 V 3830/07 Kúpna zmluva  
 V 3891/07 Kúpna zmluva,právoplatná dňa 30.7.2007 -vzč. 1409/07  
 V 3241/07 Kúpna zmluva ,právoplatná dňa 30.7.2007,Prevedenie GPč. 35021934-43/07 ,ZPM č. 3710 E -vzč.1419/07  
 V 3381/07 Kúpna zmluva,právoplatná dňa 2.8.2007,prevedenie GPč. 11852348-38/06 ,ZPM č. 3571 -vzč. 1433/07  
 Z-2943/07-prevedenie GPč.6/2006  
 Z 5210/08 Prevedenie GPč. 36610941-23/08-2087/08

## ČASŤ C: ŤARCHY

Por.č.:

V 191/95 KUPA NA PC.2568/3

- 1 Zákaz nakladania s nehnuteľnosťou-bytovými priestormi vo výmere 88 m2 v obytl.dome,sč.1214/predajňa Papierníctva/-zákaz scudzenia pre nájmu a zaťaženia ,okr.súd .Nc 373/99-P1-88/99
- 1 Záložné právo v prospech Štátneho fondu rozvoja bývania ,Bratislava 37,IČO:31749542 na obytný dom sč.2441 na parc.č.1919/121,V 1781/03.
- 1 Záložné právo v prospech Ministretva výstavby a regionálneho rozvoja SR IČO: 31751067 so sídlom Špitálska 8, 816 44 Bratislava V 1544/05 na bytový dom - 87 b.j. na parcele číslo 1919/121 sč.2441- 661/05
- 1 Vecné bremeno-právo užívania v prospech ELBEVA ,a.s. IČO: 36252204 za účelom umiestnenia inžinierskych sietí slúžiacich pre obytný súbor Kertváros na parc.č. 3786/1,4033,1080 -V5793/05- ,R-424/06



- 1 Vecné bremeno zaťažujúce pozemok v k.ú. Dunajská Streda ,KN-C parc.č. 1940/1 zriadené v prospech pozemkov v k.ú. Dunajská Streda ,KN-C parc.č. 1942/5,1940/3 a 1934/5,spočívajúce v práve zriaďovania,uloženia,vedenia a výstavby kanalizačnej prípojky,na povrchu,nad a pod povrchom zaťaženého pozemku a s tým súvisiacich terénnych úprav ,úprav pôdy a jej porastu,práva vstupu osobami a vjazdu technickými zariadeniami a dopravnými prostriedkami na zaťažený pozemok za účelom prevádzkovania,užívania,údržby,výmeny,zmien a opráv alebo odstránenia kanalizačnej prípojky a práva užívania prípojky v rozsahu znázornenom na geo.pláne č. 360 56 189-185/2007 a v súlade so Zmluvou o zriadení vecného bremena zo dňa 11.12.2007, podľa V 237/08 -vzč.142/08
- 1 Vecné bremeno právo vstupu a prechodu cez pozemok parc.č.1919/85 ako peším sôsobom,tak aj dopravnými prostriedkami a stavebnými mechanizmami v prospech :VÁR-Elektro,s.r.o.,Poľná 891,IČO:31 449 816 -podľa V-3698/04 v.z.1544/04
- 1 List vlastníctva č.5636
- 1 Záložné právo na bytový dom 9 b.j. sociálne byty sč.5851 a na parc.č.3120/42 zast.plocha vo výmere 159 m2 v prospech Ministerstva výstavby a regionálneho rozvoja SR IČO: 31751067 so sídlom Prievozská 2/B, 825 25 Bratislava 26 V 8628/08- 2016/09
- 1 Záložné právo na pozemky:parc.č.3120/48 v prospech UniCredit Bank Slovakia a.s.,Šancová 1/A,813 33 Bratislava,IČO:00 681 709 podľa V-7917/08 v.z.2845/08
- 1 Záložné právo na stavbu -adm.budova so súp.číslo 50 na parc.č.2373/2, na pozemky : registra C KN parc.č.2373/1,parc.č.2373/2,parc.č.2373/3, parc.č.2373/4,parc.č.2374 v prospech Československej obchodnej banky,a.s.,so sídlom Michalská 18,815 63 Bratislava,IČO:36 854 140 podľa V-6179/10 v.z.285/11
- 1 Vecné bremeno právo užívania a vstupu,prechodu a prejazdu peši,motorovými a nemotorovými dopravnými prostriedkami,strojmi a mechanizmami cez pozemok registra C KN parc.č.3409/4 zast.plochy a nádvoria o výmere 14280 m2 v prospech SCHINDLER ESKALATORY,s.r.o.,IČO:36250783,Kračanská cesta 49,929 01 Dunajská Streda podľa V-2150/11 v.z.1323/11
- 1 Vklad vecného bremena spočívajúceho -v práve trvalého uloženia, užívania a údržby vodovodnej a kanalizačnej prípojky a za týmto účelom právo vstupu a vjazdu na pozemky registra C KN parcelné číslo 1894/11, zastavané plochy a nádvoria o výmere 3 m2 a parcelné číslo 1894/21 zastavané plochy a nádvoria o výmere 7 m2,
  - v práve trvalého uloženia, užívania a údržby prípojky vysokého napätia, a za týmto účelom právo vstupu a vjazdu na pozemky registra C KN parcelné číslo 1894/8, zastavané plochy a nádvoria o výmere 5 m2, parcelné číslo 1894/9, zastavané plochy a nádvoria o výmere 5 m2,parcelné číslo 1894/10, zastavané plochy a nádvoria o výmere 3 m2,
  - v práve trvalého uloženia, užívania a údržby distribučného STL plynovodu a prípojky, a za týmto účelom právo vstupu a vjazdu na pozemky registra C KN parcelné číslo 1894/7, zastavané plochy a nádvoria o výmere 88 m2, parcelné číslo 1894/9, zastavané plochy a nádvoria o výmere 5 m2, parcelné číslo 1894/12, zastavané plochy a nádvoria o výmere 61 m2, parcelné číslo 1894/16, zastavané plochy a nádvoria o výmere 4 m2, parcelné číslo 1894/19, zastavané plochy a nádvoria o výmere 164 m2,
  - v práve trvalého uloženia, užívania a údržby prípojky telekomunikačného vedenia, a za týmto účelom právo vstupu a vjazdu na pozemky registra C KN parcelné číslo 1894/15, zastavané plochy a nádvoria o výmere 31 m2, parcelné číslo 1894/16, zastavané plochy a nádvoria o výmere 4 m2, parcelné číslo 1894/17, zastavané plochy a nádvoria o výmere 2 m2,
  - v práve trvalého vybudovania, užívania a údržby stavby cestného telesa, a za týmto účelom právo vstupu, vjazdu, prechodu a prejazdu na pozemky registra C KN parcelné číslo 1915/224, ostatné plochy o výmere 1220 m2, registra C KN parcelné číslo 1915/364, ostatné plochy o výmere 280 m2 v prospech každodobého vlastníka pozemkov registra C KN parc.č.1915/184, 1915/340, 1915/363 podľa V-3797/11 v.z.1923/11
- 1 Vecné bremeno v zmysle § 10 a § 36 Zákona č.656/2004 Z.z. zákona o energetike v platnom znení k pozemku registra C KN parc.č.3733 o výmere 4 638 m2 právo vstupu na uvedený pozemok v rozsahu nevyhnutnom na výkon povolenej činnosti v súlade geom.plánom č.33/2011 z dôvodu obmedzenia vlastníckeho práva k pozemkom vybudovaním elektroenergetických zariadení distribučnej sústavy, v prospech vlastníka tohto elektroenergetického zariadenia,spoločnosť ZSE Distribúcia,a.s.,so sídlom Čulenova č.6,816 47 Bratislava -Z- 6111/11 v.z.93/12
- 1 Vecné bremeno v zmysle § 10 a § 36 Zákona č.656/2004 Z.z. zákona o energetike v platnom znení k pozemku registra C KN parc.č.266/3, parc.č.266/4, parc.č.266/1 právo vstupu na uvedený pozemok v rozsahu nevyhnutnom na výkon povolenej činnosti v súlade geom.plánom č.146/2011 z dôvodu obmedzenia vlastníckeho práva k pozemkom vybudovaním elektroenergetických zariadení distribučnej sústavy, v prospech vlastníka tohto elektroenergetického zariadenia,spoločnosť ZSE Distribúcia,a.s.,so sídlom Čulenova č.6,816 47 Bratislava -Z-7350/11 v.z.186/12
- 1 Vecné bremeno právo užívania a právo vstupu,prechodu a prejazdu peši,motorovými a nemotorovými dopravnými prostriedkami,strojmi a mechanizmami cez pozemok registra C KN parc.č.3409/1, parc.č.3409/4, parc.č.3409/5, parc.č.3409/6 v prospech Wertheim,s.r.o.,IČO:00683990, Kračanská cesta 49, 929 01 ,Dunajská Streda podľa V-6910/12 -2977/12
- 1 Vklad vecného bremena spočívajúceho v práve užívania a v práve vstupu,prechodu a prejazdu peši ,motorovými a nemotorovými dopravnými prostriedkami,strojmi a mechanizmami cez pozemky parcely registra C KN parc.č.3409/1, parc.č.3409/5, parc.č.3409/6 v prospech SCHINDLER ESKALATORY,s.r.o.IČO: 36250783,Viedenská cesta 1,929 01 Dunajská Streda podľa V-7056/12 -3039/12
- 1 Vecné bremeno spočívajúceho v práve uloženia, vedenia a výstavby splaškovej kanalizácie pod povrchom zaťaženého pozemku a s tým súvisiacich terénnych úprav, úprav pôdy a jej porastu, v práve vstupu a prechodu osobami a vjazdu a prejazdu technickými zariadeniami a dopravnými prostriedkami cez pozemok registra C KN parc.č.1940/32 za účelom prevádzkovania, užívania, údržby, výmeny, opráv a odstránenia splaškovej kanalizácie v prospech DRON-Nehuteľnosť,s.r.o.,Budovateľská 5677/7A,929 01 Dunajská Streda, IČO:36 242 136 v rozsahu celej dĺžky a šírky zaťažného pozemku podľa V-5351/13 -.č.z.2757/13

- 1 Vecné bremeno práve zriadenia, uloženia, užívania, prevádzkovania, údržby, opravy, rekonštrukcie, modernizácie a vykonania akejkoľvek inej stavebnej úpravy elektroenergetickej stavby na časť poz. parc.č. 1919/85 zast. pl. o vým 695 m<sup>2</sup>, parc.č. 1919/88 zast. pl. o vým 4578 m<sup>2</sup>, parc.č. 1919/107 zast. pl. o vým. 669 m<sup>2</sup>, v rozsahu vyznačenom v geom. pláne č. 35/2013; vstupu, prechodu a prejazdu peši, motorovými a nemotorovými dopravnými prostriedkami, strojmi a mechanizmami na celú zaťaženú nehnuteľnosť v prospech Západoslovenská distribučná, a.s., IČO: 36361518, Čulenova 6, 816 47 Bratislava, V 521/14 -č.z.613/14

**Iné údaje:**

DOM NA PARC.C.2774/2 NIE JE VLAST.USPOR.  
LIST VL.3496  
LIST VL. 3561  
LIST VL.589  
LIST VL.3251  
LIST VL.3673  
LIST VL.3157  
LV-3719  
LIST VL.3559  
LIST VL.3805  
LIST VL.3431-  
LIST VL.3914  
LIST VL.3966  
LIST VL.3972  
LIST VL.3973  
LIST VL. 3977  
LIST VL. 3992  
LIST VL. 3995  
LIST VL. 4129  
LIST VL.C.3564,3572,3568,3577  
LIST VL. 4175  
LIST VL. 4183  
LIST VL. 45  
Z 4067/95 KVITANCIA NA ZAL.PRAV.C.05/210/94  
LIST VL.4222  
LIST VLASTNICTVA C 4224  
LIST VL. 4241  
LIST VL. 3218  
LIST VL. 1320  
LIST VL. 4363  
LIST VL.C.4416  
LIST VL. 4420  
Z3744/96-URCENIE SUPISNEHO CISLA C.70/1996-1059/96  
Z4522/96-PREVEDENIE G.P. C.32328435-99/1996-1100/96  
LIST VLASTNICTVA C. 4440-1102/96  
LIST VLASTNICTVA C.4441-1103/96  
Z4209/96-PREVEDENIE GEOM.PLANU  
LIST VLASTNICTVA C.4442  
LIST VL. 4460  
LIST VL. 4352  
LIST VL. 4565  
LIST VLASTNICTVA C.4573  
LIST VL. 4631  
LIST VL. 4657- 372/97  
LIST VLASTNICTVA C.4687  
LV VL. 4694  
LIST VL. 4698  
LIST VL. 4744  
LIST VL. 4755  
LIST VL. 4762  
LIST VL. 1  
LIST VL. 4837  
List vl. 4858  
List vl. 4872  
List vl.4923  
List vl. 5019  
List vl. 5026  
Z4911/98-prevedenie gp. č. 32324642-187/98

- 1 List vl.5108
- 1 List vl. 5173
- 1 List vl. 5110
- 1 List.vl.3234
- 1 List vl. 5206
- 1 List vl. 5211
- 1 V 1384/99 Kúpna zmluva
- 1 List vl.5253
- 1 List vl. 4667
- 1 List vl. 3775,3670,3785,1323,3627,3652,3599,3638,3651,4318,5001,4800,5024,4617,
- 1 List vl. 5305
- 1 List vl. 1421
- 1 List vl. 1421
- 1 List vl.č.5423 (na parc.č.1920/515-517)
- 1 List vl. 1421
- 1 List vl. 4255
- 1 List vl. 5850
- 1 List vl. 5877
- 1 List vl. 5890
- 1 List vl. 5790
- 1 List vl. 5894
- 1 List vl. 5754
- 1 List vl. 5389
- 1 List vl. 5993
- 1 List vl. 2919
- 1 list vl.3113
- 1 List vl. 3343
- 1 List vl. 6057
- 1 P1-198/02 predbežné opatrenia na súd, zdržať sa konania ,smerujúceho k podaniu návrhu na vklad vlastníckého práva k nehnuteľnostiam,zakazuje akýmkoľvek spôsobom nakladať s nehnuteľnosťami,najmä akýmkoľvek spôsobom predmetné nehnuteľnosti zaťažiť,zriadiť vecné práva k cudzej veci a vykonať úkony smerujúce k zastaveniu predmetných nehnuteľností a to parcela č.44/116,44/118.
- 1 List vl.6139
- 1 list vl. 6148
- 1 List vl. 2450
- 1 List vl. 4751
- 1 List vl. 6278
- 1 List vl. 5027
- 1 LIST VL. 6435
- 1 List vl. 6530
- 1 List vl. 6576
- 1 List vl. 6614
- 1 Nájomná zmluva v prospech : Trnavský samosprávny kraj, Starohájka 10, 917 01 Trnava, IČO:37 836 901 zo dňa 26.03.2014 na dobu určitú ,a to na 15 rokov na pozemky registra C KN parc.č.2423 -zast.pl. o výmere 227m2, 2424/1- zast.pl. o výmere 1776m2, 2424/2- zast.pl. o výmere 458m2, 2426- zast.pl. o výmere 13m2, -N-32/14 - č.z.958/14

**Poznámka:**  
Bez zápisu.

*Vysvetlenie: údaje v ČASTI C:ĎARCHY bez uvedenia parcelného čísla alebo poradového čísla vlastníka alebo inej oprávnenej osoby sa týkajú všetkých nehnuteľností a všetkých vlastníkov a iných oprávnených osôb na liste vlastníctva.*