

2 Mestský úrad Dunajská Streda	
Dátum. 22 -08- 2014	
Podacie číslo 94279	Číslo spisu
Dátum: 2014	Vybavuje:

Titl.
Mesto Dunajská Streda
Hlavná 50/16
929 01 Dunajská Streda


v Dunajskej Strede, dňa 22.08.2014

Vec: Žiadosť o opätovné prerokovanie žiadosti o odkúpenie pozemku zo dňa 07.06.2012

Dolu podpísaný Juraj Hrobárek, nar. 02.02.1966, Ul. Svätého Juraja 15, 929 01 Dunajská Streda, touto cestou obraciam na Vás so žiadosťou o opätovné prerokovanie mojej žiadosti zo dňa 07.06.2012 o odkúpenie pozemku, par. č. 2592/43, o výmere 27 m², nachádzajúcej sa v k. ú. Dunajská Streda, v obci Dunajská Streda vedenej na LV č. 3251 Okresným úradom Dunajská Streda – Katastrálny odbor. Svoju žiadosť odôvodňujem tým, že prechod cez vyššie uvedený pozemok zabezpečí prístup zo strany Vajanskej ulice k pozemkom č. 2592/58, č. 2592/62, č. 2310/2 a č. 2311/2, ktoré sú v mojom vlastníctve.

Za vybavenie našej žiadosti Vám vopred ďakujem.

S pozdravom.



Juraj Hrobárek



d
2592/22

2592/5

230

2304

d
230

2307/2

2308/3

2308/2

2311

2312

2592/20

2592/19

2313

2592/11

2310

2592/36

2592/35

44/224

44/226

44/227

44/229

2592/44

2592/38

2592/40

2592/42

2592/43

2592/44

2592/45

2592/46

2592/47

2592/48

2592/49

2592/50

2592/51

2592/52

2592/53

2592/54

2592/55

2592/56

2592/57

2592/58

2592/59

2592/60

2592/61

2592/62

2592/63

2592/64

2592/65

2592/66

2592/67

2592/68

2592/69

2592/70

2592/71

2592/72

2592/73

2592/74

2592/75

2592/76

2592/77

2592/78

2592/79

2592/80

2592/81

2592/82

2592/83

2592/84

2592/85

2592/86

2592/87

2592/88

2592/89

2592/90

2592/91

2592/92

2592/93

2592/94

2592/95

2592/96

2592/97

2592/98

2592/99

2592/100

2592/101

2592/102

2592/103

2592/104

2592/105

2592/106

2592/107

2592/108

2592/109

2592/110

2592/111

2592/112

2592/113

2592/114

2592/115

2592/116

2592/117

2592/118

2592/119

2592/120

2592/121

2592/122

2592/123

2592/124

2592/125

2592/126

2592/127

2592/128

2592/129

2592/130

2592/131

2592/132

2592/133

2592/134

2592/135

2592/136

2592/137

2592/138

2592/139

2592/140

2592/141

2592/142

2592/143

2592/144

2592/145

2592/146

2592/147

2592/148

2592/149

2592/150

2592/151

2592/152

2592/153

2592/154

2592/155

2592/156

2592/157

2592/158

2592/159

2592/160

2592/161

2592/162

2592/163

2592/164

2592/165

2592/166

2592/167

2592/168

2592/169

2592/170

2592/171

2592/172

2592/173

2592/174

2592/175

2592/176

2592/177

2592/178

2592/179

2592/180

2592/181

2592/182

2592/183

2592/184

2592/185

2592/186

2592/187

2592/188

2592/189

2592/190

2592/191

2592/192

2592/193

2592/194

2592/195

2592/196

2592/197

2592/198

2592/199

2592/200

2592/201

2592/202

2592/203

2592/204

2592/205

2592/206

2592/207

2592/208

2592/209

2592/210

2592/211

2592/212

2592/213

2592/214

2592/215

2592/216

2592/217

2592/218

2592/219

2592/220

2592/221

2592/222

2592/223

2592/224

2592/225

2592/226

2592/227

2592/228

2592/229

2592/230

2592/231

2592/232

2592/233

2592/234

2592/235

592/10

005/1

007/1

Zelená ulica

Jánusková ulica

Úrad geodézie, kartografie a katastra Slovenskej republiky
VÝPIS Z KATASTRA NEHNUTEĽNOSTÍ

Okres: Dunajská Streda

Vytvorené cez katastrálny portál

Obec: DUNAJSKÁ STREDA

Dátum vyhotovenia 21.08.2014

Katastrálne územie: Dunajská Streda

Čas vyhotovenia: 14:36:51

ČIASŤOČNÝ VÝPIS Z LISTU VLASTNÍCTVA č. 3251

ČASŤ A: MAJETKOVÁ PODSTATA

PARCELY registra "C" evidované na katastrálnej mape

Parcelné číslo	Výmera v m2	Druh pozemku	Spôsob využ. p.	Umiest. pozemku	Právny vzťah	Druh ch.n.
2592/ 43	27	Zastavané plochy a nádvorcia	22	1		, 501

Legenda:

Spôsob využívania pozemku:

22 - Pozemok, na ktorom je postavená inžinierska stavba - cestná, miestna a účelová komunikácia, lesná cesta, poľná cesta, chodník, nekryté parkovisko a ich súčasť

Druh chránenej nehnuteľnosti:

501 - Chránená vodohospodárska oblasť

Umiestnenie pozemku:

1 - Pozemok je umiestnený v zastavanom území obce

Ostatné parcely nevyžiadané

ČASŤ B: VLASTNÍCI A INÉ OPRÁVNENÉ OSOBY

Por. číslo Príezvisko, meno (názov), rodné priezvisko, dátum narodenia, rodné číslo (IČO) a Spoluvlastnícky podiel miesto trvalého pobytu (sídlo) vlastníka

Účastník právneho vzťahu: Vlastník

1 Mesto Dunajská Streda, Hlavná 50/16, Dunajská Streda, PSČ 929 01, SR

1 / 1

IČO :

Poznámka	List vl. 5962
Poznámka	List vl. 6567
Poznámka	List vl. 6577
Titul nadobudnutia	Z 2740/97 ZAPIS VL.PRAV. NA PC.1235/4
Titul nadobudnutia	LIST VL. 4754
Titul nadobudnutia	Z 2215/97 PREVED.GP.C.33737398-73/96
Titul nadobudnutia	Z 3894/97 DELIMITACIA
Titul nadobudnutia	Z 4400/97 PREHLASENIE
Titul nadobudnutia	Z4436/97-PREHLASENIE
Titul nadobudnutia	Z 5334/97 preved.gp.c.14061538-78/97
Titul nadobudnutia	Z 5174/97 ROZH. O URCENI SUP.C. 403/97
Titul nadobudnutia	Z727/98-PREVEDENIE GEOM.PLANU C.30014204-330/97
Titul nadobudnutia	Z 215/98 ZAPIS,PKN.VL.č.1584
Titul nadobudnutia	Z 44/98 dod.delimitácia na pč.259/1
Titul nadobudnutia	Z 43/98 delimitácia
Titul nadobudnutia	Z 2894/98 zápis budovy na pč.101/2
Titul nadobudnutia	Z 3139/98 delimitácia
Titul nadobudnutia	Z 3600/98 listina na pč.164
Titul nadobudnutia	Z 3420/98 zápis,rozhodnutie č.Výst.2941/66,X-50/98 rozhodnutie ,
Titul nadobudnutia	Z 2893/98 zápis
Titul nadobudnutia	Z 1531/98 urč.sup.číslo č.46/1998
Titul nadobudnutia	Z 4455/98 dodatok k delimitácii na A 602-A630
Titul nadobudnutia	Z 4642/98-Prevedenie GP č.30014204-295/98
Titul nadobudnutia	Z4693/98-delimitácia
Titul nadobudnutia	Z 4866/98 preved.geomplán č.323224642-295/98
Titul nadobudnutia	Z 5678/98 delimitačný protokol
Titul nadobudnutia	Z 6431/98 urč.sup.číslo č.850/98
Titul nadobudnutia	Z 2497/98 urč.sup.číslo č.303/98
Titul nadobudnutia	Z 6373/98 listina o urč.sup.číslo č.685/98

Por. číslo Priezvisko, meno (názov), rodné priezvisko, dátum narodenia, rodné číslo (IČO) a Spoluovlastnícky podiel miesto trvalého pobytu (sídlo) vlastníka

IČO :

Titul nadobudnutia	Z 956/99 určenie č.49/99
Titul nadobudnutia	Z 957/99 určenie č.48/99
Titul nadobudnutia	Z 958/99 určenie č.47/99
Titul nadobudnutia	Z 959/99 určenie č.46/99
Titul nadobudnutia	Z 960/99 určenie č.45/99
Titul nadobudnutia	Z 1087/99 určenie č.94/99
Titul nadobudnutia	Z 1088/99 určenie č.93/99
Titul nadobudnutia	Z 1089/99 určenie č.92/99
Titul nadobudnutia	Z1148/99-prevedenie g.p.č.14061538-39/97
Titul nadobudnutia	Z 1359/99 bežná údržba
Titul nadobudnutia	Z829/99-delimitácia
Titul nadobudnutia	Z830/99-určenie sč.
Titul nadobudnutia	Z828/99-určenie sč.
Titul nadobudnutia	Z827/99-určenie sč.
Titul nadobudnutia	Z826/99-určenie sč.
Titul nadobudnutia	Z825/99-určenie sč.
Titul nadobudnutia	Z 1579/99 delimitácia na pč.1880/291
Titul nadobudnutia	X 84/98 rozhodnutie
Titul nadobudnutia	X-20/98 rozhodnutie na pč.1920/18
Titul nadobudnutia	Z 1933/99 určenie č.184/99
Titul nadobudnutia	Z 6372/98 určenie č.686/98
Titul nadobudnutia	Z 6371/98 určenie č.687/98
Titul nadobudnutia	Z 6374/98 určenie č.684/98
Titul nadobudnutia	Z 6528/99 určenie č.682/98
Titul nadobudnutia	Z 6531/98 určenie č.680/98
Titul nadobudnutia	Z 6530/98 určenie č.678/98
Titul nadobudnutia	Z 2193/99 delimitačný protokol
Titul nadobudnutia	Z 1582/99 prev.geom.plán.č.32324642-394/98
Titul nadobudnutia	Z 1583/99 prev.geom.plán.č.32324642-427/98
Titul nadobudnutia	Z 2628/99 preved.geom.plán.č.30079918-55/96
Titul nadobudnutia	,V-1894/99"Darovacia zmluva
Titul nadobudnutia	V 2079/99 darovacia zmluva
Titul nadobudnutia	V 1662/99 Kúpna zmluva
Titul nadobudnutia	Z 3364/99 delimitácia na pč.1620/2-4
Titul nadobudnutia	Z 3363/99 delimitácia
Titul nadobudnutia	List vl. 5304
Titul nadobudnutia	Z 4175/99 delimitácia na pč.1620/1,1620/5-./11
Titul nadobudnutia	Z 4398/99 kvitancia na V 3052/96
Titul nadobudnutia	Z 4934/99 prev.geom.plán. č.33737398-95/99
Titul nadobudnutia	Z 816/98 určenie č.326/99
Titul nadobudnutia	V 2929/99 Kúpna zmluva
Titul nadobudnutia	V 3224/99 zámenná zmluva
Titul nadobudnutia	V 151/00 kúpna zmluva
Titul nadobudnutia	Z 1370/00 zápis,pkn.vl.1584/Z 215/98/
Titul nadobudnutia	Z 496/00 Kvitancia na V 1276/99
Titul nadobudnutia	Z 1309/00 prev.geom.plán.č.N-043/2000
Titul nadobudnutia	Z 2726/00 zápis
Titul nadobudnutia	Z 2737/00-§14 ods.2 zák.č.180/95 Z.z.(p.č.2082,2090/2,2091/2)
Titul nadobudnutia	Z 4923/00 prehlásenie na sč.1250,na pč.51
Titul nadobudnutia	Z 4922/00 prehlásenie
Titul nadobudnutia	Z 4893/00 listina o určení sč.č.191/2000
Titul nadobudnutia	Z 4967/00 listina o určení sč.194/2000-195/2000
Titul nadobudnutia	Z -6930/00 listina o určení sč.č 277/2000
Titul nadobudnutia	V 3867/00 darovacia zmluva
Titul nadobudnutia	V 3868/00 darovacia zmluva
Titul nadobudnutia	V-3869/00 darovacia zmluva
Titul nadobudnutia	V-3871/00 darovacia zmluva
Titul nadobudnutia	Z-1227/01 listina o určení sč.,č.42/2001
Titul nadobudnutia	Z-1226/01 listina o určení sč.
Titul nadobudnutia	Z2097/01-určenie sč.
Titul nadobudnutia	Z-2378/01 listina o určení sč.č.82/2001

Por. číslo Priezvisko, meno (názov), rodné priezvisko, dátum narodenia, rodné číslo (IČO) a Spoluvlastnícky podiel
miesto trvalého pobytu (sídlo) vlastníka

IČO :

Titul nadobudnutia	Z-2547/01 listina o určení sč.č.82/2001
Titul nadobudnutia	Z-3386/01 prevedenie geom.plán č.N-318/2000
Titul nadobudnutia	Z-4081/01 Kvitancia na V 77/96
Titul nadobudnutia	V-4097/01 darovacia zmluva
Titul nadobudnutia	Z-5581/01 Kvitancia na V 1272/98
Titul nadobudnutia	V 173/02 Zámenná zmluva
Titul nadobudnutia	Z-4/02 prev.geom.plán č.334472602-01/02,nájomná zmluva
Titul nadobudnutia	Z-735/02 prevedenie geom.plán č.33737398-6/2002
Titul nadobudnutia	Z-1318/02 listina o určení č.52/2002
Titul nadobudnutia	Z-1176/02 prehlásenie
Titul nadobudnutia	Z-734/02 prevedenie geom.plán č.33737398-4/2002
Titul nadobudnutia	Z-1686/02 listina o určení č.66/2002
Titul nadobudnutia	V -1506/02 Kúpna zmluva
Titul nadobudnutia	V 1811/02 Kúpna zmluva
Titul nadobudnutia	V2594/02-darovanie
Titul nadobudnutia	Z-1307/02 listina o určení č.46/2002
Titul nadobudnutia	V 3176/02 Kúpa
Titul nadobudnutia	V 3285/02 Zmluva o bezodplatnom orevide vlastníctva č.4K 8860-02
Titul nadobudnutia	Z-3826/02 listina o určení č.144/2002
Titul nadobudnutia	V-3405/02 Kúpa
Titul nadobudnutia	V-3406/02 Kúpa
Titul nadobudnutia	V-3407/02 Kúpa
Titul nadobudnutia	V-3408/02 Kúpa
Titul nadobudnutia	H-1/02
Titul nadobudnutia	Z-3783/02 prev.geom.plán č.E 2816
Titul nadobudnutia	V-3404/02-Kúpna zmluva
Titul nadobudnutia	Z-155/03 listina o určení 2/03,geom.plán č.33472602-152/02
Titul nadobudnutia	Z-162/03 delimitačný protokol
Titul nadobudnutia	V 1783/03 darovanie
Titul nadobudnutia	V-1388/02-Kúpna zmluva
Titul nadobudnutia	Z 3965/03 prevedenie geom.plán č.33737398-50/2003
Titul nadobudnutia	Z 5256/03 prevedenie geom.plán č.66/2003
Titul nadobudnutia	V -789/04 Zmluva o prevode nehnuteľnosti právoplatná dňa 8.03.2004
Titul nadobudnutia	V 274/04 Kúpna zmluva právoplatná dňa 26.03.2004
Titul nadobudnutia	Z 3434/04 rozhodnutie č.162/2004
Titul nadobudnutia	Z 3435/04 rozhodnutie č.159/2004
Titul nadobudnutia	V 3595/04 darovacia zmluva právoplatná dňa 22.09.2004
Titul nadobudnutia	Z 4770/04 rozhodnutie č. 202/2004
Titul nadobudnutia	V 349/05 Darovacia zmluva právoplatná dňa 27.01.2005
Titul nadobudnutia	Z 1029/05 rozhodnutie č. 20/2005
Titul nadobudnutia	Z 991/05 prev.geom.plán č. 32324642-142/2004
Titul nadobudnutia	Z 992/05 prev.geom.plán č. 32324642-133/2004
Titul nadobudnutia	Z 993/05 prev.geom.plán č. 32324642-141/2004
Titul nadobudnutia	V 1544/05 Záložná zmluva- 661/05
Titul nadobudnutia	Z 1450/05 výmaz na V 2250/98
Titul nadobudnutia	V 3523/05 Zámenná zmluva
Titul nadobudnutia	V 3523/05 Zámenná zmluva
Titul nadobudnutia	R 515/05 prevedenie geom.plán č. 33737398-11/2005
Titul nadobudnutia	V 5506/05 Kúpna zmluva
Titul nadobudnutia	Z 303/06 rozhodnutie č. 6/2006
Titul nadobudnutia	R 98/06 prevedenie geom.plán č. 33737398-17/2005
Titul nadobudnutia	V 504/06 Zámenná zmluva
Titul nadobudnutia	R 233/06 prevedenie geom.plán č. 32324642-014/2006
Titul nadobudnutia	V 1535/06 Kúpna zmluva č.4K-2981-06
Titul nadobudnutia	Z-3018/06-výmaz zál.práva
Titul nadobudnutia	V 2600 Darovacia zmluva
Titul nadobudnutia	V 2601/06 Darovacia zmluva
Titul nadobudnutia	Z-3459/06-výmaz zál.práva na V-4245/01
Titul nadobudnutia	Z-3458/06-výmaz zál práva na V-4244/01
Titul nadobudnutia	R-405/06-prevedenie GP č.32324642-111/2006
Titul nadobudnutia	V 3081/06 Dohoda o zrušenie vecného bremena V 4119/02

Por. číslo Priezvisko, meno (názov), rodné priezvisko, dátum narodenia, rodné číslo (IČO) a Spoluovlastnícky podiel miesto trvalého pobytu (sídlo) vlastníka

IČO :

Titul nadobudnutia	V 2767/06 Zmluva o prevode nehnuteľnosti
Titul nadobudnutia	V 4846/06 Zámenná zmluva právoplatná dňa 25.10.2006
Titul nadobudnutia	R 594/06 prev.geom.plán č. 32324642-154/2006
Titul nadobudnutia	V-5617/06-Kúpna zmluva
Titul nadobudnutia	R 731/06 prevedenie geom.plán č. 33737398-24/2006
Titul nadobudnutia	R -733/06 prevedenie geom.plán č. 32324642-198/2006
Titul nadobudnutia	R 173/07 prev.geom.plán č. 32324642-022/2007
Titul nadobudnutia	R 172/07 prev.geom.plán č. 32324642-021/2007
Titul nadobudnutia	R 174/07 prevedenie geom.plán č. 32324642-022/2006
Titul nadobudnutia	R 175/07 prev.geom.plán č. 32324642-023/2007
Titul nadobudnutia	V-3043/07-Kúpna zmluva
Titul nadobudnutia	Z-2743/07-osvedčenie N 60/2007 Nz 20645/2007 NCRIs 20544/2007
Titul nadobudnutia	R-255/07-prevedenie Gp č.33737398-70/2002
Titul nadobudnutia	V-2150/07-Kúpna zmluva,právopl.dňa 08.06.2007
Titul nadobudnutia	V-2149/07-Kúpna zmluva,právopl.dňa 08.06.2007
Titul nadobudnutia	V-2748/07-kúpna zmluva právopl.dňa 17.07.2007
Titul nadobudnutia	Z 3527/07 Rozhodnutie o určení súp. čísla
Titul nadobudnutia	R-633/07-prevedenie GPč.579/07
Titul nadobudnutia	V 7812/07 Darovacia zmluva,právoplatná dňa 27.11.2007,GP č. 36 717 568 -298/07 - v.zč. 2416/07
Titul nadobudnutia	R 835/07 prevedenie GP č.36056189-220/07
Titul nadobudnutia	R 836/07 prevedenie GP č.36056189-221/07
Titul nadobudnutia	R-791/07-Prevedenie GPč.32324642-131/2007
Titul nadobudnutia	V 237/08 Zmluva o zriadení vecného bremena -vzč. 142/08
Titul nadobudnutia	R-792/07-Prevedenie Gp.č-32324642-179/2007
Titul nadobudnutia	Prev. GP č. 36899844-69/07 pri V-198/08 - 736/08
Titul nadobudnutia	R-143/08-Prevedenie GPč.32324642-211/2007
Titul nadobudnutia	R-146/08-Prevedenie GPč.32324642-215/2007
Titul nadobudnutia	R-540/08-prevedenie GPč.36242624-5/2008
Titul nadobudnutia	V-3632/08-zámenná zmluva právopl.dňa 28.05.2008
Titul nadobudnutia	R-335/08-Rozhodnutie PÚ č.D/2008/00769-6
Titul nadobudnutia	R-975/08-Prevedenie GPč.32324642-187/2008 v.z.2402/08
Titul nadobudnutia	R-977/08-prevedenie GPč.32324642-144/2008
Titul nadobudnutia	R-1025/08-prevedenie GPč.32324642-173/2006
Titul nadobudnutia	Z-6083/08-rozhodnutie o urč.súp.číslo,prevedenie GPč.32324642-225/2008
Titul nadobudnutia	V-7106/08-Zámenna zmluva právopl.dňa 12.11.2008
Titul nadobudnutia	R-1672/08-Prevedenie GPč.3502/934-200/2008
Titul nadobudnutia	R-1673/08-Prevedenie GPč.3502/934-202/2008
Titul nadobudnutia	R-1674/08-Prevedenie GPč.3502/934-201/2008
Titul nadobudnutia	R-19/09-Prevedenie GPč.3502/934-203/2008
Titul nadobudnutia	R-18/09-Prevedenie GPč.32324642-048/2007
Titul nadobudnutia	R-20/09-prevedenie GPč.35021934-204/2008
Titul nadobudnutia	R-21/09-Prevedenie GPč.3502/934-205/2008
Titul nadobudnutia	R-16/09-Prevedenie GPč.32324642-297/2008
Titul nadobudnutia	R-22/09-Prevedenie GPč.3502934-219/2008
Titul nadobudnutia	R-23/09-Prevedenie GPč.3502/934-227/2008
Titul nadobudnutia	Rozh. o určení súp. čísla pod č. 32/09, Z-1259/09 - 546/09
Titul nadobudnutia	Z-3617/08-čiastočné prevedenie GPč.107/2008
Titul nadobudnutia	R-206/09-Prevedenie GPč.32324642-315/2008
Titul nadobudnutia	R-204/09-Prevedenie GPč.32324642-313/2008
Titul nadobudnutia	R-209/09-Prevedenie GPč.32324642-317/2008
Titul nadobudnutia	R-210/09-Prevedenie GPč.32324642-318/2008
Titul nadobudnutia	Z-1303/09-Rozhodnutie o urč.súp.číslo,prevedenie GPč.19/08
Titul nadobudnutia	R-469/09-Prevedenie GPč.3502/934-26/09
Titul nadobudnutia	R-470/09-Prevedenie GPč.3502/934-31/09
Titul nadobudnutia	R-471/09-Prevedenie GPč.3502/934-23/09
Titul nadobudnutia	R-472/09-Prevedenie GPč.3502/934-24/09
Titul nadobudnutia	R-473/09-Prevedenie GPč.35021934-25/09
Titul nadobudnutia	R-476/09-Prevedenie GPč.32324642-012/2009
Titul nadobudnutia	R-475/09-Prevedenie GPč.32324642-130/2007
Titul nadobudnutia	R-474/09-Prevedenie GPč.32324642-143/2008

Por. číslo Priezvisko, meno (názov), rodné priezvisko, dátum narodenia, rodné číslo (IČO) a Spoluovlastnícky podiel miesto trvalého pobytu (sídlo) vlastníka

IČO :

Titul nadobudnutia	V-3058/09-Kúpna zmluva právop.l.dňa 06.08.2009 (v.z.1581/09)
Titul nadobudnutia	Prevedenie GP č. 32324642-101/2009 zo dňa 19.6.2009, R-667/09
Titul nadobudnutia	Prevedenie GP č. 35021934-124/09 zo dňa 12.8.2009, R-810/09
Titul nadobudnutia	R-670/09-Prevedenie GPč.32324642-097/2009
Titul nadobudnutia	R-695/09-Prevedenie GPč.32324642-013/2009
Titul nadobudnutia	R-696/09-Prevedenie GPč.32328435-247/08
Titul nadobudnutia	R-880/09-Prevedenie GPč.136/2007
Titul nadobudnutia	R-927/09-Prevedenie GPč.35021934-74/09
Titul nadobudnutia	R-928/09-Prevedenie GPč.198/2009
Titul nadobudnutia	V 8628/08 Záložná zmluva právoplatná dňa 20.10.2009- 2016/09
Titul nadobudnutia	V-5549/09-Kúpna zmluva právop.l.dňa 21.12.2009
Titul nadobudnutia	V-5503/09-Kúpna zmluva právop.l.dňa 12.01.2009
Titul nadobudnutia	Z-3208/09-Rozhodnutie o urč.súp.čísla
Titul nadobudnutia	Z-6207/09-Rozhodnutie o urč.súp.čísla-v.z.105/10
Titul nadobudnutia	R-1442/09-Prevedenie GPč.35021934-161/09
Titul nadobudnutia	V-1073/10-Zámenná zmluva právop.l.dňa 26.04.2010
Titul nadobudnutia	R-216/10-Prevedenie GPč.244/2009
Titul nadobudnutia	R-239/10-Rozhodnutie D/2010/00625-3,prevedenie GPč.36 899 844-80/08
Titul nadobudnutia	prevedenie GPč.35021934-23/2010 pri zápise V-2059/10 v.z.1078/10
Titul nadobudnutia	R-446/10-Prevedenie GPč.318/09
Titul nadobudnutia	Prevedenie Gpč.30079918-34/09 pri zápise V-3323/10
Titul nadobudnutia	Prevedenie GPč.33472602-52/10 pri zápise V-3369/10
Titul nadobudnutia	Prevedenie Gpč.32324642-063/2010 pri zápise V-3429/10 v.z.1753/10
Titul nadobudnutia	R-586/10-Prevedenie Gpč.105/2010
Titul nadobudnutia	V-4250/10-Zmluva o prevode vlastníckeho práva k nehnuteľnostiam,miestnej komunikácie a k inžinierskej stavbe verejného osvetlenia,právop.l.dňa 13.10.2010
Titul nadobudnutia	Prevedenie GP č. 43466559-22/2010 pri zápise V-4389/10 - vz. 2148/10
Titul nadobudnutia	Z-6720/10-rozhodnutie o urč.súp.čísla,prevedenie GPč.35021934-138/10
Titul nadobudnutia	Z-6721/10-rozhodnutie o urč.súp.čísla,prevedenie GPč.35021934-58/09 - vz. 2332/10
Titul nadobudnutia	Prevedenie GPč.32324642-163/2009 pri zápise V-4986/10 v.z.2364/10
Titul nadobudnutia	V-5734/10-Zmluva o prevode vlastníckeho práva k nehn.,právop.l.dňa 15.12.2010
Titul nadobudnutia	Z-7405/10-Výmaz zál.práva na V-254/09
Titul nadobudnutia	V-5997/10-Kúpna zmluva právop.l.dňa 20.01.2011
Titul nadobudnutia	R-52/11-Zmena v užívaní stavby
Titul nadobudnutia	V-5201/10-Zámenná zmluva právop.l.dňa 07.02.2011,prevedenie GPč.32324642-089/2010
Titul nadobudnutia	V-6179/10-Záložná zmluva právop.l.dňa 10.02.2011
Titul nadobudnutia	V 5354/10 Kúpna zmluva právoplatná dňa 10.03.2011, pozemok registra 'C' KN parc.č. 3409/1- 530/11
Titul nadobudnutia	Prevedenie Gpč.32324642-054/2009 pri zápise V-1615/11 v.z.1039/11
Titul nadobudnutia	V-2150/11-Zmluva o zriadení vecného bremena,právop.l.dňa 16.06.2011
Titul nadobudnutia	Prevedenie GPč.071/2011 pri zápise V-4830/11 v.z.2192/11
Titul nadobudnutia	Prevedenie GP č. 36717568-235/09, R-479/11 - 2522/11
Titul nadobudnutia	Prevedenie GP č. 36717568-276/10, R-490/11 - 2523/11
Titul nadobudnutia	Prevedenie GP č. 36717568-272/10, R-487/11 - 2527/11
Titul nadobudnutia	Prevedenie GP č. 36717568-273/10, R-488/11 - 2531/11
Titul nadobudnutia	Prevedenie GP č. 36717568-271, R-486/11 - 2532/11
Titul nadobudnutia	Prevedenie GP č. 36717568-270/10, R-485/11 - 2534/11
Titul nadobudnutia	Prevedenie GP č. 36717568-269/10, R-484/11 - 2536/11
Titul nadobudnutia	Prevedenie GP č. 36717568-194/10, R-483/11 - 2540/11
Titul nadobudnutia	Prevedenie GP č. 36717568-172/10, R-482/11 - 2543/11
Titul nadobudnutia	Prevedenie GP č. 36717568-069/10, R-492/11 - 2544/11
Titul nadobudnutia	Prevedenie GP č. 36717568-266/10, R-489/11 - 2568/11
Titul nadobudnutia	Prevedenie GP č. 36717568-267/10, R-491/11 - 2569/11
Titul nadobudnutia	Prevedenie GP č. 36717568-268/10, R-493/11 - 2570/11
Titul nadobudnutia	Prevedenie GP č. 36717568-293/10, R-494/11 - 2571/11
Titul nadobudnutia	Prevedenie GP č. 36717568-343/10, R-495/11 - 2572/11
Titul nadobudnutia	Prevedenie GP č. 36717568-344/10, R-496/11 - 2573/11
Titul nadobudnutia	Prevedenie GP č. 43466559-75/11, R-630/11 - 2574/11
Titul nadobudnutia	Prevedenie GPč.360/2011 pri zápise Z-7903/11 v.z.2699/11
Titul nadobudnutia	Z-6111/11-Zápis vecného bremena, prevedenie GPč.33/2011 v.z.93/12
Titul nadobudnutia	Z-7350/11-Zápis vecného bremena

Por. číslo Priezvisko, meno (názov), rodné priezvisko, dátum narodenia, rodné číslo (IČO) a Spoluovlastnícky podiel miesto trvalého pobytu (sídlo) vlastníka

IČO :

Titul nadobudnutia	R-210/12 prevedenie GP č. 32324642-023/2012 - 568/12
Titul nadobudnutia	Z-1863/12 prevedenie GP č. 32324642-010/2012 - 645/12
Titul nadobudnutia	V-708/12 prevedenie GP č. 33737398-35/2010 - 666/12
Titul nadobudnutia	Prevedenie GPč.32324642-009/2011 pri zápise V-1147/12 v.z.866/12
Titul nadobudnutia	Prevedenie GPč.162/09 pri zápise V-2266/12 v.z.988/12
Titul nadobudnutia	R-443/12-Prevedenie GPč.32324642-147/2011
Titul nadobudnutia	Prevedenie GPč.33472602-83/11 pri zápise V-2574/12 v.z.1453/12
Titul nadobudnutia	R-551/12-Prevedenie GPč.32324642-156/2011
Titul nadobudnutia	V-3883/12-Kúpna zmluva právopl.dňa 28.08.2012
Titul nadobudnutia	Prevedenie GPč.32324642-047/2012 pri zápise V-4018/12 -2012/12
Titul nadobudnutia	Z-6566/12-Rozhodnutie o urč.súp.čísia
Titul nadobudnutia	R-870/12-Prevedenie GPč.32324642-040/2012
Titul nadobudnutia	V-6910/12-Zmluva o zriadení vecného bremena,vklad povolený dňa 12.12.2012
Titul nadobudnutia	V-7056/12-Zmluva o zriadení vecného bremena,vklad povolený dňa 17.12.2012
Titul nadobudnutia	R-938/12-Prevedenie GPč.46610910-59/2012
Titul nadobudnutia	R-961/12-Prevedenie GPč.46610910-69/2012
Titul nadobudnutia	R 62/13 Prevedenie GP č.18024335-160/2012- č.z.165/13
Titul nadobudnutia	R 63/13 Prevedenie GP č.18024335-161/2012- č.z.167/13
Titul nadobudnutia	R 64/13 Prevedenie GP č.18024335-174/2012- č.z.168/13
Titul nadobudnutia	R-66/13 Prevedenie GP č. 18024335-162/2012 - č.z. 171/12
Titul nadobudnutia	R-70/13 Prevedenie GP č. 18024335-165/2012 - č.z. 173/13
Titul nadobudnutia	R 68/13 Prevedenie GP č.18024335-163/2012- č.z.174/13
Titul nadobudnutia	R-71/13 Prevedenie GP č. 18024335-178/2012 - č.z. 175/13
Titul nadobudnutia	R-72/13 Prevedenie GP č. 18024335-166/2012 - č.z. 176/13
Titul nadobudnutia	R-73/13 Prevedenie GP č. 18024335-179/2012 - č.z. 178/13
Titul nadobudnutia	R-74/13 Prevedenie GP č. 18024335-167/2012 - č.z. 179/13
Titul nadobudnutia	R-75/13 Prevedenie GP č. 18024335-169/2012 - č.z. 181/13
Titul nadobudnutia	R-76/13 Prevedenie GP č. 18024335-180/2012 - č.z. 182/13
Titul nadobudnutia	R-77/13 Prevedenie GP č. 18024335-170/2012 - č.z. 184/13
Titul nadobudnutia	R-79/13 Prevedenie GP č. 18024335-171/2012 - č.z. 185/13
Titul nadobudnutia	R-81/13 Prevedenie GP č. 18024335-173/2012 - č.z. 186/13
Titul nadobudnutia	R-69/13 Prevedenie GP č. 18024335-177/2012 - č.z. 196/13
Titul nadobudnutia	Prevedenie Gpč.36717568-368/2012 pri zápise V-7236/12 -200/13
Titul nadobudnutia	Prevedenie Gpč.18024335-164/2012 a Gpč.18024335-168/2012 pri zápise V-7254/12 -376/13
Titul nadobudnutia	Z-1519/13-zápis stavby bez súp.čísia
Titul nadobudnutia	Prevedenie Gpč.46610910-104/2012 a Gpč.10-105/2012 pri zápise V-1730/13 -č.z.1156/13
Titul nadobudnutia	Prevedenie Gpč.31321704/246-17/2013 pri zápise Z-2931/13 -č.z.1163/13
Titul nadobudnutia	Prevedenie Gpč.46610910-74/2012 pri zápise V-1875/13 -č.z.1202/13
Titul nadobudnutia	R-418/13-Rozhodnutie PÚ -13/403-3/2618/BRO (vyhlásenie národnej kultúrnej pamiatky)
Titul nadobudnutia	Prevedenie Gpč.31321704/246-55/2013 pri zápise Z-5500/13 -č.z.2165/13
Titul nadobudnutia	V-5351/13-Zmluva o zriadení vecného bremena,vklad povolený dňa 15.10.2013,prev.Gpč.46610910-061/2012
Titul nadobudnutia	R-1022/13-Prevedenie Gpč.11852348-27/2013
Titul nadobudnutia	V-7046/13-Kúpna zmluva,vklad povolený dňa 26.11.2013
Titul nadobudnutia	V-6839/13-Zámenná zmluva,vklad povolený dňa 17.12.2013,prev.gp.č.46610910-87/2013
Titul nadobudnutia	V-6838/13-Kúpna zmluva,vklad povolený dňa 19.12.2013
Titul nadobudnutia	Z-489/14-Rozhodnutie o urč.súp.čísia
Titul nadobudnutia	V 521/14 Zmluva o zriadení vecného bremena vklad povolený dňa 25.02.2014 -č.z.613/14
Titul nadobudnutia	R-577/14-Prevedenie Gpč.35021934-247/2013
Titul nadobudnutia	R-694/14-Prevedenie Gpč.46610910-60/2014 -č.z.1839/14

Tituly nadobudnutia LV:

Z 2533/93 DELIMITACNY PROTOKOL.

V 1298/93 ZAMENNA ZMLUVA.

Z 1600/93 delimitacia .

Z 1813/93

z 3169/93 delimitacia fin./93-b

Z 3343/93 NAJOM BUDOVY NA PARC.C.2298/59.

Z 253/94 PREHLASENIE NA PARC.C.44/63,64,65

HOSP.ZMLUVA NA PC.1920/2-5,1920/7-11,A 1920/13-15

Z 2175/94 DELIMITACIA PC.12/9
 LIST VL.3727
 Z 2311/94 DELIMITACIA C.FIN./93-DEL-B NA PC.3849
 Z 35/95 DELIMITACIA C.MAJ.2127/94
 V 190/95 KUPA NA PC.2568/2
 V 189/95 ZAMENNA ZMLUVA NA PC.1936/265,1936/266
 z 1561/95 pkn.vl.c.613,na pc,3426/3
 Z 1801/95 ROZHODNUTIE ZP-4-18/2832/94
 Z 2533/95 DELIMITACIA NA PC.3134/42,3134/3-4
 Z 3930/95 DELIT.PROT. NA PC.45-47
 Z 3414/95 DELIT.PROT.NA PKN.VL.C.1678
 Z4538/95 DELIMITACIA NA PC.3464/546,3464/547
 V 33363/95 KUPNA ZMLUVA NA PC.3120/6,/3,/18
 Z 216/96 DELIMITACIA NA PC.44/78,44/80,48/4
 Z 125/96 ROZHODNUTIE ZP.-4-1/27/2462/95 NA PC.2559
 Z 1441/96 DELIMITACIA NA PC.60
 Z 2767/96 PREHLASENIE NA BUD.PC.2390/1
 Z 2887/96 PREHLASENIE/BUD.PC.139/1/
 V 1132/96 ZAMENNA ZMLUVA,V 1134/96 DAROVACIA ZMLUVA,V 1133/96 DAROVACIA ZMLUVA
 R-50/96 ROZHODNUTIE NA PC.1818
 'Z 2885/96 PREHLASENIE'
 Z 2886/96 PREHLASENIE NA PC.138/1
 Z 2888/96 PREHLASENIE NA OBCHOD PC.141
 Z2972/96-DELIMITACIA
 list vl. 4448
 Z 5605/96 PREVED.GP.C.32324642-57/96
 Z 5649/96 ROZHODNUTIE C.170/96
 Z DODATOK K DELIMITACII/ NA PC.494/1/
 Z 6144/96 PREVED.GP.C.Cs-15/94
 Z 6492/96 PREVEDENIE GP.32324642-217/96
 V 4027/96 KUPNA ZMLUVA NA A 309-326
 V 63/97 KUPA NA PC.12/17-12/19
 Z 675/97-PREVEDENIE GP.32328435-80/95
 Z 1306/97 PREVEDENIE GP.C.32324642-14/97
 Z 2378/97 ZAPIS VLAST.PRAV.,PKN.VL.C.947/na A475-A480/
 Z 1733/97 DELIMITACIA NA PC.56/1
 Z 240/05 Rozhodnutie č.3/2005
 Z 992/05 prevedenie geom plán č. 32324642-133/2004
 V 636/05 Zámenná zmluva
 V 1215/05 Kúpna zmluva
 Z-2455/06-rozhodnutie o urč.s.č.
 R-335/06-rozhodnutie PÚ č.D/2006/00307-4
 R-335/06-rozhodnutie PÚ č.D/2006/00307-4
 List vlastníctva č.6631
 R-518/06-prevedenie GPč.32324642-140/2006
 R 396/07 prevedenie GP č. 32324642-70/07,ZPM č 3750 E -vzč.1132
 V 3830/07 Kúpna zmluva
 V 3891/07 Kúpna zmluva,právoplatná dňa 30.7.2007 -vzč. 1409/07
 V 3241/07 Kúpna zmluva ,právoplatná dňa 30.7.2007,Prevedenie GPč. 35021934-43/07 ,ZPM č. 3710 E -vzč.1419/07
 V 3381/07 Kúpna zmluva,právoplatná dňa 2.8.2007,prevedenie GPč. 11852348-38/06 ,ZPM č. 3571 -vzč. 1433/07
 Z-2943/07-prevedenie GPč.6/2006
 Z 5210/08 Prevedenie GPč. 36610941-23/08-2087/08

ČASŤ C: ĽARCHY

Por.č.:

V 191/95 KUPA NA PC.2568/3

- 1 Zákaz nakladania s nehnuteľnosťou-bytovými priestormi vo výmere 88 m2 v obytl.dome,sč.1214/predajňa Papiernictva/zákaz scudzenia pre nájmu a zaťaženia ,okr.súd .Nc 373/99-P1-88/99
- 1 Záložné právo v prospech Štátneho fondu rozvoja bývania ,Bratislava 37,IČO:31749542 na obytný dom sč.2441 na parc.č.1919/121,V 1781/03.
- 1 Záložné právo v prospech Ministrestva výstavby a regionálneho rozvoja SR IČO: 31751067 so sídlom Špitálska 8, 816 44 Bratislava V 1544/05 na bytový dom - 87 b.j. na parcele číslo 1919/121 sč.2441- 661/05
- 1 Vecné bremeno-právo užívania v prospech ELBEVA ,a.s. IČO: 36252204 za účelom umiestnenia inžinierskych sietí slúžiacich pre obytný súbor Kertváros na parc.č. 3786/1,4033,1080 -V5793/05- ,R-424/06

- 1 Vecné bremeno zaťažujúce pozemok v k.ú. Dunajská Streda ,KN-C parc.č. 1940/1 zriadené v prospech pozemkov v k.ú. Dunajská Streda ,KN-C parc.č. 1942/5,1940/3 a 1934/5,spočívajúce v práve zriaďovania,uloženia,vedenia a výstavby kanalizačnej prípojky,na povrchu,nad a pod povrchom zaťaženého pozemku a s tým súvisiacich terénnych úprav ,úprav pôdy a jej porastu,práva vstupu osobami a vjazdu technickými zariadeniami a dopravnými prostriedkami na zaťažený pozemok za účelom prevádzkovania,užívania,údržby,výmeny,zmien a opráv alebo odstránenia kanalizačnej prípojky a práva užívania prípojky v rozsahu znázornenom na geo.pláne č. 360 56 189-185/2007 a v súlade so Zmluvou o zriadení vecného bremena zo dňa 11.12.2007,podľa V 237/08 -vzč.142/08
- 1 Vecné bremeno právo vstupu a prechodu cez pozemok parc.č.1919/85 ako peším sôsobom,tak aj dopravnými prostriedkami a stavebnými mechanizmami v prospech :VÁR-Elektro,s.r.o.,Poľná 891,IČO:31 449 816 -podľa V-3698/04 v.z.1544/04
- 1 List vlastníctva č.5636
- 1 Záložné právo na bytový dom 9 b.j. sociálne byty sč.5851 a na parc.č.3120/42 zast.plocha vo výmere 159 m2 v prospech Ministerstva výstavby a regionálneho rozvoja SR IČO: 31751067 so sídlom Prievozska 2/B, 825 25 Bratislava 26 V 8628/08- 2016/09
- 1 Záložné právo na pozemky:parc.č.3120/48 v prospech UniCredit Bank Slovakia a.s.,Šancová 1/A,813 33 Bratislava,IČO:00 681 709 podľa V-7917/08 v.z.2845/08
- 1 Záložné právo na stavbu -adm.budova so súp.číslo 50 na parc.č.2373/2, na pozemky : registra C KN parc.č.2373/1,parc.č.2373/2,parc.č.2373/3, parc.č.2373/4,parc.č.2374 v prospech Československej obchodnej banky,a.s.,so sídlom Michalská 18,815 63 Bratislava,IČO:36 854 140 podľa V-6179/10 v.z.285/11
- 1 Vecné bremeno právo užívania a vstupu,prechodu a prejazdu peši,motorovými a nemotorovými dopravnými prostriedkami,strojmi a mechanizmami cez pozemok registra C KN parc.č.3409/4 zast.plochy a nádvoria o výmere 14280 m2 v prospech SCHINDLER ESKALATORY,s.r.o.,IČO:36250783,Kračanská cesta 49,929 01 Dunajská Streda podľa V-2150/11 v.z.1323/11
- 1 Vklad vecného bremena spočívajúceho -v práve trvalého uloženia, užívania a údržby vodovodnej a kanalizačnej prípojky a za týmto účelom právo vstupu a vjazdu na pozemky registra C KN parcelné číslo 1894/11, zastavané plochy a nádvoria o výmere 3 m2 a parcelné číslo 1894/21 zastavané plochy a nádvoria o výmere 7 m2,
 - v práve trvalého uloženia, užívania a údržby prípojky vysokého napätia, a za týmto účelom právo vstupu a vjazdu na pozemky registra C KN parcelné číslo 1894/8, zastavané plochy a nádvoria o výmere 5 m2, parcelné číslo 1894/9, zastavané plochy a nádvoria o výmere 5 m2,parcelné číslo 1894/10, zastavané plochy a nádvoria o výmere 3 m2,
 - v práve trvalého uloženia, užívania a údržby distribučného STL plynovodu a prípojky, a za týmto účelom právo vstupu a vjazdu na pozemky registra C KN parcelné číslo 1894/7, zastavané plochy a nádvoria o výmere 88 m2, parcelné číslo 1894/9, zastavané plochy a nádvoria o výmere 5 m2, parcelné číslo 1894/12, zastavané plochy a nádvoria o výmere 61 m2, parcelné číslo 1894/16, zastavané plochy a nádvoria o výmere 4 m2, parcelné číslo 1894/19, zastavané plochy a nádvoria o výmere 164 m2,
 - v práve trvalého uloženia, užívania a údržby prípojky telekomunikačného vedenia, a za týmto účelom právo vstupu a vjazdu na pozemky registra C KN parcelné číslo 1894/15, zastavané plochy a nádvoria o výmere 31 m2, parcelné číslo 1894/16, zastavané plochy a nádvoria o výmere 4 m2, parcelné číslo 1894/17, zastavané plochy a nádvoria o výmere 2 m2,
 - v práve trvalého vybudovania, užívania a údržby stavby cestného telesa, a za týmto účelom právo vstupu, vjazdu, prechodu a prejazdu na pozemky registra C KN parcelné číslo 1915/224, ostatné plochy o výmere 1220 m2, registra C KN parcelné číslo 1915/364, ostatné plochy o výmere 280 m2 v prospech každodobého vlastníka pozemkov registra C KN parc.č.1915/184, 1915/340, 1915/363 podľa V-3797/11 v.z.1923/11
- 1 Vecné bremeno v zmysle § 10 a § 36 Zákona č.656/2004 Z.z. zákona o energetike v platnom znení k pozemku registra C KN parc.č.3733 o výmere 4 638 m2 právo vstupu na uvedený pozemok v rozsahu nevyhnutnom na výkon povolenej činnosti v súlade geom.plánom č.33/2011 z dôvodu obmedzenia vlastníckeho práva k pozemkom vybudovaním elektroenergetických zariadení distribučnej sústavy, v prospech vlastníka tohto elektroenergetického zariadenia,spoločnosť ZSE Distribúcia,a.s.,so sídlom Čulenova č.6,816 47 Bratislava -Z- 6111/11 v.z.93/12
- 1 Vecné bremeno v zmysle § 10 a § 36 Zákona č.656/2004 Z.z. zákona o energetike v platnom znení k pozemku registra C KN parc.č.266/3, parc.č.266/4, parc.č.266/1 právo vstupu na uvedený pozemok v rozsahu nevyhnutnom na výkon povolenej činnosti v súlade geom.plánom č.146/2011 z dôvodu obmedzenia vlastníckeho práva k pozemkom vybudovaním elektroenergetických zariadení distribučnej sústavy, v prospech vlastníka tohto elektroenergetického zariadenia,spoločnosť ZSE Distribúcia,a.s.,so sídlom Čulenova č.6,816 47 Bratislava -Z-7350/11 v.z.186/12
- 1 Vecné bremeno právo užívania a právo vstupu,prechodu a prejazdu peši,motorovými a nemotorovými dopravnými prostriedkami,strojmi a mechanizmami cez pozemok registra C KN parc.č.3409/1, parc.č.3409/4, parc.č.3409/5, parc.č.3409/6 v prospech Wertheim,s.r.o.,IČO:00683990, Kračanská cesta 49, 929 01 ,Dunajská Streda podľa V-6910/12 -2977/12
- 1 Vklad vecného bremena spočívajúceho v práve užívania a v práve vstupu,prechodu a prejazdu peši ,motorovými a nemotorovými dopravnými prostriedkami,strojmi a mechanizmami cez pozemky parcely registra C KN parc.č.3409/1, parc.č.3409/5, parc.č.3409/6 v prospech SCHINDLER ESKALATORY,s.r.o.IČO: 36250783,Viedenská cesta 1,929 01 Dunajská Streda podľa V-7056/12 -3039/12
- 1 Vecné bremeno spočívajúceho v práve uloženia, vedenia a výstavby splaškovej kanalizácie pod povrchom zaťaženého pozemku a s tým súvisiacich terénnych úprav, úprav pôdy a jej porastu, v práve vstupu a prechodu osobami a vjazdu a prejazdu technickými zariadeniami a dopravnými prostriedkami cez pozemok registra C KN parc.č.1940/32 za účelom prevádzkovania, užívania, údržby, výmeny, opráv a odstránenia splaškovej kanalizácie v prospech DRON-Nehuteľnosti,s.r.o.,Budovateľská 5677/7A,929 01 Dunajská Streda, IČO:36 242 136 v rozsahu celej dĺžky a šírky zaťaženého pozemku podľa V-5351/13 -.č.z.2757/13

- 1 Vecné bremeno práve zriadenia, uloženia, užívania, prevádzkovania, údržby, opravy, rekonštrukcie, modernizácie a vykonania ekejkoľvek inej stavebnej úpravy elektroenergetickej stavby na časť poz. parc.č. 1919/85 zast. pl. o vým 695 m2, parc.č. 1919/88 zast. pl. o vým 4578 m2, parc.č. 1919/107 zast. pl o vým. 669 m2, v rozsahu vyznačenom v geom. pláne č. 35/2013; vstupu, prechodu a prejazdu peši, motorovými a nemotorovými dopravnými prostriedkami, strojmi a mechanizmami na celú zaťaženú nehnuteľnosť v prospech Západoslovenská distribučná, a.s., IČO: 36361518, Čulenova 6, 816 47 Bratislava, V 521/14 -č.z.613/14

Iné údaje:

DOM NA PARC.C.2774/2 NIE JE VLAST.USPOR.

LIST VL.3496

LIST VL. 3561

LIST VL.589

LIST VL.3251

LIST VL.3673

LIST VL.3157

LV-3719

LIST VL.3559

LIST VL.3805

LIST VL.3431-

LIST VL.3914

LIST VL.3966

LIST VL.3972

LIST VL.3973

LIST VL. 3977

LIST VL. 3992

LIST VL. 3995

LIST VL. 4129

LIST VL.C.3564,3572,3568,3577

LIST VL. 4175

LIST VL. 4183

LIST VL. 45

Z 4067/95 KVITANCIA NA ZAL.PRAV.C.05/210/94

LIST VL.4222

LIST VLASTNICTVA C 4224

LIST VL. 4241

LIST VL. 3218

LIST VL. 1320

LIST VL. 4363

LIST VL.C.4416

LIST VL. 4420

Z3744/96-URCENIE SUPISNEHO CISLA C.70/1996-1059/96

Z4522/96-PREVEDENIE G.P. C.32328435-99/1996-1100/96

LIST VLASTNICTVA C. 4440-1102/96

LIST VLASTNICTVA C.4441-1103/96

Z4209/96-PREVEDENIE GEOM.PLANU

LIST VLASTNICTVA C.4442

LIST VL. 4460

LIST VL. 4352

LIST VL. 4565

LIST VLASTNICTVA C.4573

LIST VL. 4631

LIST VL. 4657- 372/97

LIST VLASTNICTVA C.4687

LV VL. 4694

LIST VL. 4698

LIST VL. 4744

LIST VL. 4755

LIST VL. 4762

LIST VL. 1

LIST VL. 4837

List vl. 4858

List vl. 4872

List vl.4923

List vl. 5019

List vl. 5026

Z4911/98-prevedenie gp. č. 32324642-187/98


- 1 List vl.5108
- 1 List vl. 5173
- 1 List vl. 5110
- 1 List.vl.3234
- 1 List vl. 5206
- 1 List vl. 5211
- 1 V 1384/99 Kúpna zmluva
- 1 List vl.5253
- 1 List vl. 4667
- 1 List vl. 3775,3670,3785,1323,3627,3652,3599,3638,3651,4318,5001,4800,5024,4617,
- 1 List vl. 5305
- 1 List vl. 1421
- 1 List vl. 1421
- 1 List vl.č.5423 (na parc.č.1920/515-517)
- 1 List vl. 1421
- 1 List vl. 4255
- 1 List vl. 5850
- 1 List vl. 5877
- 1 List vl. 5890
- 1 List vl. 5790
- 1 List vl. 5894
- 1 List vl. 5754
- 1 List vl. 5389
- 1 List vl. 5993
- 1 List vl. 2919
- 1 list vl.3113
- 1 List vl. 3343
- 1 List vl. 6057
- 1 P1-198/02 predbežné opatrenia na súd, zdržať sa konania ,smerujúceho k podaniu návrhu na vklad vlastníckého práva k nehnuteľnostiam,zakazuje akýmkoľvek spôsobom nakladať s nehnuteľnosťami,najmä akýmkoľvek spôsobom predmetné nehnuteľnosti zaťažovať,zriaďovať vecné práva k cudzej veci a vykonať úkony smerujúce k zastaveniu predmetných nehnuteľnosti a to parcela č.44/116,44/118.
- 1 List vl.6139
- 1 list vl. 6148
- 1 List vl. 2450
- 1 List vl. 4751
- 1 List vl. 6278
- 1 List vl. 5027
- 1 LIST VL. 6435
- 1 List vl. 6530
- 1 List vl. 6576
- 1 List vl. 6614
- 1 Nájomná zmluva v prospech : Trnavský samosprávny kraj, Starohájska 10, 917 01 Trnava, IČO:37 836 901 zo dňa 26.03.2014 na dobu určitú ,a to na 15 rokov na pozemky registra C KN parc.č.2423 -zast.pl. o výmere 227m2, 2424/1- zast.pl. o výmere 1776m2, 2424/2- zast.pl. o výmere 458m2, 2426- zast.pl. o výmere 13m2, -N-32/14 - č.z.958/14

Poznámka:
Bez zápisu.

Vysvetlenie: údaje v ČASTI C:ĎARCHY bez uvedenia parcelného čísla alebo poradového čísla vlastníka alebo inej oprávnenej osoby sa týkajú všetkých nehnuteľností a všetkých vlastníkov a iných oprávnených osôb na liste vlastníctva.

Ing. Jolán Németh, 930 11 Topoľníky, Pionierska 24
Znalkyňa v odbore stavebníctvo - odvetvie pozemné stavby, oceňovanie nehnuteľností
ev. č. 912490 **číslo znaleckého posudku : 94/2014**

ZNALECKÝ POSUDOK



Vo veci: Stanovenia všeobecnej hodnoty pozemku nachádzajúceho sa na liste vlastníctva č. 3251 v Dunajskej Strede pre účel uzatvorenia kúpnej zmluvy

Zadávatel' znaleckého posudku : Juraj Hrobárek
Dunajská Streda

Účel znaleckého posudku : Stanovenie všeobecnej hodnoty nehnuteľností k prevodu pozemku

Znalecký posudok obsahuje 21 strán včítane krycieho listu (z toho príloh 14) a odovzdáva sa v troch vyhotoveniach objednávateľovi

v Topoľníkoch, dňa 2. septembra 2014

III. ZÁVER**1. VŠEOBECNÁ HODNOTA**

Na výpočet všeobecnej hodnoty nehnuteľností som zvolila metódu polohovej diferenciacie, nakoľko použitie kombinovanej metódy nie je možné, pretože nehnuteľnosť nie je schopná dosahovať primeraný výnos formou prenájmu tak, aby bolo možné vykonať kombináciu. Porovnávací metóda stanovenia všeobecnej hodnoty je vylúčená z dôvodu nedostatku podkladov pre danú lokalitu a typ nehnuteľností.

Rekapitulácia :

Názov _____ Všeobecná hodnota _____

a) Vypočítaná polohovou diferenciaciou:

Všeobecná hodnota pozemkov:

1 297,89 EUR

Ako vhodná metóda na stanovenie VŠH pozemkov bola použitá metóda polohovej difer.

2. REKAPITULÁCIA VŠEOBECNEJ HODNOTY

Názov	Všeobecná hodnota [EUR]
POZEMKY	
pozemok na parc. č. 2592/43 (27 m ²)	1 297,89
Spolu VŠH	1 297,89
Zaokrúhlene	1 300,00
SKK	39 163,80

Slovom: Jedentisictristo Eur

konverzný kurz 1 EUR = 30,1260 SKK

Topoľníky, 2. septembra 2014

Ing. Jolán Németh

**IV. PRÍLOHY**

- Informatívny výpis z LV č. 3251
- Kópia z katastrálnej mapy
- Osvedčenie č. S - 097

Úrad geodézie, kartografie a katastra Slovenskej republiky
VÝPIS Z KATASTRA NEHNUTEL'NOSTÍ

Okres: Dunajská Streda

Vytvorené cez katastrálny portál

Obec: DUNAJSKÁ STREDA

Dátum vyhotovenia 21.08.2014

Katastrálne územie: Dunajská Streda

Čas vyhotovenia: 14:42:15

VÝPIS Z LISTU VLASTNÍCTVA č. 6784

ČASŤ A: MAJETKOVÁ PODSTATA

PARCELY registra "C" evidované na katastrálnej mape

Parcelné číslo	Výmera v m2	Druh pozemku	Spôsob využ. p.	Umiest. pozemku	Právny vzťah	Druh ch.n.
2310/ 2	318	Záhrady	4	1		, 501
2311/ 2	2	Zastavané plochy a nádvorí	18	1		, 501
2592/ 58	31	Zastavané plochy a nádvorí	18	1		, 501
2592/ 62	60	Zastavané plochy a nádvorí	18	1		, 501

Legenda:

Spôsob využívania pozemku:

4 - Pozemok prevažne v zastavanom území obce alebo v záhradkárskej osade, na ktorom sa pestuje zelenina, ovocie, okrasná nízka a vysoká zeleň a iné poľnohospodárske plodiny

18 - Pozemok, na ktorom je dvor

Druh chránenej nehnuteľnosti:

501 - Chránená vodohospodárska oblasť

Umiestnenie pozemku:

1 - Pozemok je umiestnený v zastavanom území obce

ČASŤ B: VLASTNÍCI A INÉ OPRÁVNENÉ OSOBY

Por. číslo Priezvisko, meno (názov), rodné priezvisko, dátum narodenia, rodné číslo (IČO) a Spoluvlastnícky podiel miesto trvalého pobytu (sídlo) vlastníka

Účastník právneho vzťahu:

Vlastník

1 Hrobárek Juraj r. Hrobárek, Sv. Juraja 15, Dunajská Streda, PSČ 92901,
SR

1 / 1

Dátum narodenia : 02.02.1966

Titul nadobudnutia V-2438/07-Kúpna zmluva právopł.dňa 22.06.2007,prevedenie GPč.32324642-011/2007

Titul nadobudnutia V 921/09 Kúpna zmluva právopł.dňa 16.3.2009 - 560/09

Titul nadobudnutia V-4606/11-Kúpna zmluva právopł.dňa 13.10.2011,prevedenie GPč.33 472 602-18/11

ČASŤ C: ŤARCHY

Bez zápisu.

Iné údaje:

Bez zápisu.

Poznámka:

Bez zápisu.



SAMOSPRÁVA MESTA DUNAJSKÁ STREDA
DUNASZERDAHELY VÁROSA ÖNKORMÁNYZATA
Hlavná 50/16, 929 01 Dunajská Streda

Číslo: 22/6/2012

Dunajská Streda, 26.6.2012

UZNESENIE

z 22. zasadnutia Mestského zastupiteľstva Dunajská Streda,
konaného dňa 26. júna 2012 vo veľkej zasadačke na Radnici v Dunajskej Strede

**k bodu č. 32. Návrh na odpredaj pozemku, parcely č. 2592/43 o výmere 27 m²,
nachádzajúceho sa v katastrálnom území Dunajská Streda, v obci
Dunajská Streda, v prospech Juraja Hrobáreka, bytom Ul. Svätého
Juraja 1173/15 , 929 01 Dunajská Streda**

Uznesenie

č. 22/352/2012

Mestské zastupiteľstvo Dunajská Streda

s c h v a ľ u j e

1. Odpredaj pozemku nachádzajúceho sa v katastrálnom území Dunajská Streda, v obci Dunajská Streda, vedeného na LV č. 3251 Katastrálnym úradom v Trnave, Správou katastra Dunajská Streda, parc. č. 2592/43, parcela registra C, druh pozemku zastavané plochy a nádvoria o výmere 27 m², v prospech Juraja Hrobáreka, bytom Ul. Svätého Juraja 1173/15, 929 01 Dunajská Streda, nar. 02.02.1966, za všeobecnú hodnotu pozemku vo výške 1 300,- € (slovom: jedentisíc tristo Eur).

2. Odpredaj vyššie uvedenej nehnuteľnosti, ako prípad hodný osobitného zreteľa v súlade s § 9a ods. 8, písm. e) zákona NR SR č. 138/1991 o majetku obcí v znení neskorších zmien a doplnkov z dôvodu, že nadobudnutím vlastníctva k hore uvedenej nehnuteľnosti sa zabezpečí žiadateľovi ako vlastníčkovi prístup k pozemkom, par. č. 2592/58, č. 2592/62, č. 2310/2 a č. 2311/2, nachádzajúcich sa v k. ú. Dunajská Streda.

Schválenie tohto návrhu ako prípadu hodného osobitného zreteľa v zmysle § 9a ods. 8, písm. e) zákona NR SR č. 138/1991 o majetku obcí v znení neskorších predpisov je podmienené odsúhlasením trojpätinovou väčšinou všetkých poslancov mestského zastupiteľstva.

Hlasovanie č. 37:

prítomní : 21

za : 14

proti : 1

zdržal sa : 5


nehlasoval: 1

Uznesenie *nebolo* schválené na základe
v zmysle § 9a ods. 8, písm. e) zákona
NR SR č. 138/1991 o majetku obcí
v znení neskorších predpisov



JUDr. Hájos Zoltán
primátor mesta

Juraj Hrobárek, nar. 02.02.1966, Ul. Svätého Juraja, 929 01 Dunajská Streda



Titl.
Mesto Dunajská Streda
Hlavná 50/16
929 01 Dunajská Streda


v Dunajskej Strede, dňa 07.06.2012

Vec: Žiadosť o odkúpenie pozemku

Dolu podpísaný Juraj Hrobárek, nar. 02.02.1966, Ul. Svätého Juraja 15, 929 01 Dunajská Streda, touto cestou obraciam na Vás so žiadosťou o odkúpenie pozemku, par. č. 2592/43, o výmere 27 m², nachádzajúcej sa v k. ú. Dunajská Streda, v obci Dunajská Streda vedenej na LV č. 3251 Katastrálnym úradom v Trnave Správou katastra Dunajská Streda. Svoju žiadosť odôvodňujem tým, že prechod cez vyššie uvedený pozemok zabezpečí prístup zo strany Vajanskej ulice k pozemkom č. 2592/58, č. 2592/62, č. 2310/2 a č. 2311/2, ktoré sú v mojom vlastníctve.

Za vybavenie našej žiadosti Vám vopred ďakujem.

S pozdravom.



Juraj Hrobárek

Mestský úrad Dunajská Streda		Registrácia značka:
Dňa dňa:	17 -10- 2011	Štartčný znak a lehota:
Podacie číslo:	14226/091	
Prílohy:	Vybevuje:	

Titl.
Komisia pre výstavbu, dopravu
a využitie štrukturálnych fondov
Mestského zastupiteľstva
Dunajská Streda
Hlavná 50/16
929 01 Dunajská Streda

v Dunajskej Strede, dňa: 17.10.2011

Vec: Doplnenie podkladov k žiadosti o odkúpenie pozemku par. č. 2592/43 o výmere 27 m² zo dňa 20.07.2011.

V nadväznosti na stanovisko Komisie pre výstavbu, dopravu a využitie štrukturálnych fondov Mestského zastupiteľstva Dunajská Streda z riadnej schôdze konanej dňa 30.08.2011, dolu podpísaný Juraj Hrobárek, bytom Ul. Svätého Juaraja 1173/15, 929 01 Dunajská Streda, touto cestou predkladám nasledovné podklady k žiadosti o odkúpenie pozemku nachádzajúceho sa v katastrálnom území Dunajská Streda, v obci Dunajská Streda, vedeného na LV č. 3251 Katastrálnym úradom v Trnave, Správou katastra Dunajská Streda, parc. č. 2592/43, parcela registra C, druh pozemku zastavané plochy a nádvoria o výmere 27 m²:

V záujme preukázania vlastníckeho práva k pozemku parc. č. 2592/62, o výmere 60 m², vytvorenej geometrickým plánom č. 33472602-18/11, vyhotoveným dňa 27.01.2011, vyhotoviteľom Ing. Kovács Imrich, týmto predkladám LV č. 6784 vedený Katastrálnym úradom v Trnave, Správou katastra Dunajská Streda zo dňa 17.10.2011, už zapísaným vlastníckym právom k pozemku, parc. č. 2592/60 v môj prospech.

S pozdravom.


Juraj Hrobárek



MESTO DUNAJSKÁ STREDA – DUNASZERDAHELY VÁROSA
MESTSKÝ ÚRAD – VÁROSI HIVATAL

Odbor finančný a evidencie majetku – Pénzügyi és vagyon-nyilvántartási főosztály
Hlavná 50/16, 929 01 Dunajská Streda

Hrobárek Juraj
Ul. Svätého Juraja 1173/15
929 01 Dunajská Streda

Váš list číslo/zo dňa
20.07.2011

Naše číslo
16662/3661/2011/023-ŠG

Vybavuje/linka
Štefan Gálffy

Dunajská Streda
17.10.2011

Vec: Oznámenie

Oznamujeme Vám, že Mestské zastupiteľstvo Dunajská Streda na svojom zasadnutí dňa 27.09.2011, Uznesením číslo 11/157/2011 **neschválilo** odpredaj pozemku nachádzajúceho sa v katastrálnom území Dunajská Streda, vedeného na LV č. 3251 Katastrálnym úradom v Trnave, Správou katastra Dunajská Streda, parc. č. 2592/43, parcela registra C, druh pozemku zastavané plochy a nádvoria o výmere 27 m², vo Váš prospech.

V prípade Vášho záujmu o konzultáciu v tejto záležitosti nás môžete kontaktovať telefonicky na telefónnom čísle: +421918607331 alebo osobne na Mestskom úrade v Dunajskej Strede, číslo dverí 210.

S pozdravom



JUDr. Zoltán Hájos
primátor mesta

Príloha: Uznesenie Mestského zastupiteľstva Dunajská Streda č. 11/157/2011 zo dňa 27.09.2011.

Fax: 031/552 71 42
Telefón: +421 918/607 331

www.dunstreda.sk
IČO: 00305383

E-mail:
stefan.galffy@dunstreda.eu



SAMOSPRÁVA MESTA DUNAJSKÁ STREDA
DUNASZERDAHELY VÁROSA ÖNKORMÁNYZATA
Hlavná 50/16, 929 01 Dunajská Streda

Číslo: 11/6/2011

Dunajská Streda, 27.9.2011

Uznesenie

z 11. zasadnutia Mestského zastupiteľstva Dunajská Streda,
konaného dňa 27. septembra 2011 vo veľkej zasadačke na Radnici v Dunajskej Strede

k bodu č. 12. Návrh na odpredaj pozemku, parcely č. 2592/43 o výmere 27 m², nachádzajúceho sa v katastrálnom území Dunajská Streda, v obci Dunajská Streda, v prospech Juraja Hrobáreka, bytom Ul. Svätého Juraja 15, 929 01 Dunajská Streda.

Uznesenie

č. 11/157/2011

Mestské zastupiteľstvo Dunajská Streda

A/ s c h v a p u j e

1. odpredaj pozemku nachádzajúceho sa v katastrálnom území Dunajská Streda, v obci Dunajská Streda, vedeného na LV č. 3251 Katastrálnym úradom v Trnave, Správou katastra Dunajská Streda, parc. č. 2592/43, parcela registra C, druh pozemku zastavané plochy a nádvoria o výmere 27 m², v prospech Juraja Hrobáreka, bytom Ul. Svätého Juraja 15, 929 01 Dunajská Streda, nar. 02.02.1966, za všeobecnú hodnotu pozemku, stanovenú znaleckým posudkom č. 37/2011, vypracovaným Ing. Jolanou Némethovou, dňa 30.03.2011 vo výške 1 300,- € (slovom: jedentisíc tristo Eur).

2. odpredaj vyššie uvedenej nehnuteľnosti, ako prípad hodný osobitného zreteľa v súlade s § 9a ods. 8, písm. e) zákona NR SR č. 138/1991 o majetku obcí v znení neskorších zmien a doplnkov z dôvodu, že nadobudnutím vlastníctva k hore uvedenej nehnuteľnosti sa zabezpečí žiadateľovi ako vlastníkovi prístup k pozemkom, parc. č. 2592/58, parc. č. 2310/2 a parc. č. 2311/2, nachádzajúcich sa v k. ú. Dunajská Streda. Schválenie tohto návrhu ako prípadu hodného osobitného zreteľa v zmysle § 9a ods. 8, písm. e) zákona NR SR č. 138/1991 o majetku obcí v znení neskorších predpisov je podmienené odsúhlasením trojpätinovou väčšinou všetkých poslancov mestského zastupiteľstva.

B/ p o v e r u j e p r i m á t o r a

vykonávaním potrebných úkonov k zabezpečeniu realizácie tohto uznesenia mestského zastupiteľstva.

Hlasovanie č. 21:

prítomní : 25

za : 12

proti : 12

zdržal sa : 0

nehlasoval: 1

Uznesenie *nebolo* schválené
z technických príčin. Nasledovalo
opakované hlasovanie:

Hlasovanie č. 22:

prítomní : 25

za : 0

proti : 25

zdržal sa : 0

nehlasoval: 0

Uznesenie *nebolo* schválené
z technických príčin. Nasledovalo
opakované hlasovanie:

Hlasovanie č. 23:

prítomní : 25

za : 12

proti : 13

zdržal sa : 0

nehlasoval: 0

Uznesenie *nebolo* schválené



JUDr. Hájos Zoltán
primátor mesta



SAMOSPRÁVA MESTA DUNAJSKÁ STREDA
DUNASZERDAHELY VÁROS ÖNKORMÁNYZATA
Hlavná 50/16, 929 01 Dunajská Streda

Číslo: 8/6/2011

Dunajská Streda, 13.9.2011

UZNESENIE

z 8. zasadnutia Mestskej rady Dunajská Streda,
konaného dňa 13. septembra 2011 v malej zasadačke na Radnici v Dunajskej Strede

k bodu č. 8. Návrh na odpredaj pozemku, parcely č. 2592/43 o výmere 27 m², nachádzajúceho sa v katastrálnom území Dunajská Streda, v obci Dunajská Streda, v prospech Juraja Hrobáreka, bytom Ul. Svätého Juraja 15 , 929 01 Dunajská Streda.

Uznesenie
č. 8/143/2011

Mestská rada Dunajská Streda

d o p o r u č u j e

Mestskému zastupiteľstvu Dunajská Streda schváliť

1. odpredaj pozemku nachádzajúceho sa v katastrálnom území Dunajská Streda, v obci Dunajská Streda, vedeného na LV č. 3251 Katastrálnym úradom v Trnave, Správou katastra Dunajská Streda, parc. č. 2592/43, parcela registra C, druh pozemku zastavané plochy a nádvorí o výmere 27 m², v prospech Juraja Hrobáreka, bytom Ul. Svätého Juraja 15, 929 01 Dunajská Streda, nar. 02.02.1966, za všeobecnú hodnotu pozemku, stanovenú znaleckým posudkom č. 37/2011, vypracovaným Ing. Jolanou Némethovou, dňa 30.03.2011 vo výške 1 300,- € (slovom: jedentisíc tristo eur).

2. odpredaj vyššie uvedenej nehnuteľnosti, ako prípad hodný osobitného zreteľa v súlade s § 9a ods. 8, písm. e) zákona NR SR č. 138/1991 o majetku obcí v znení neskorších zmien a doplnkov z dôvodu, že nadobudnutím vlastníctva k hore uvedenej nehnuteľnosti sa zabezpečí žiadateľovi ako vlastníkovi prístup k pozemkom, parc. č. 2592/58, parc. č. 2310/2 a parc. č. 2311/2, nachádzajúcich sa v k. ú. Dunajská Streda.

Schválenie tohto návrhu ako prípadu hodného osobitného zreteľa v zmysle § 9a ods. 8, písm. e) zákona NR SR č. 138/1991 o majetku obcí v znení neskorších predpisov je podmienené odsúhlasením trojpätinovou väčšinou všetkých poslancov mestského zastupiteľstva.


Výsledok hlasovania:

prítomní : 8
za : 5
proti : 3
zdržal sa : 0
nehlasoval: 0

Uznesenie bolo schválené

.....
JUDr. Hájos Zoltán
primátor mesta

Juraj Hrobárek, nar. 02.02.1966, Ul. Svätého Juraja, 929 01 Dunajská Streda



Titl.
Mesto Dunajská Streda
Hlavná 50/16
929 01 Dunajská Streda

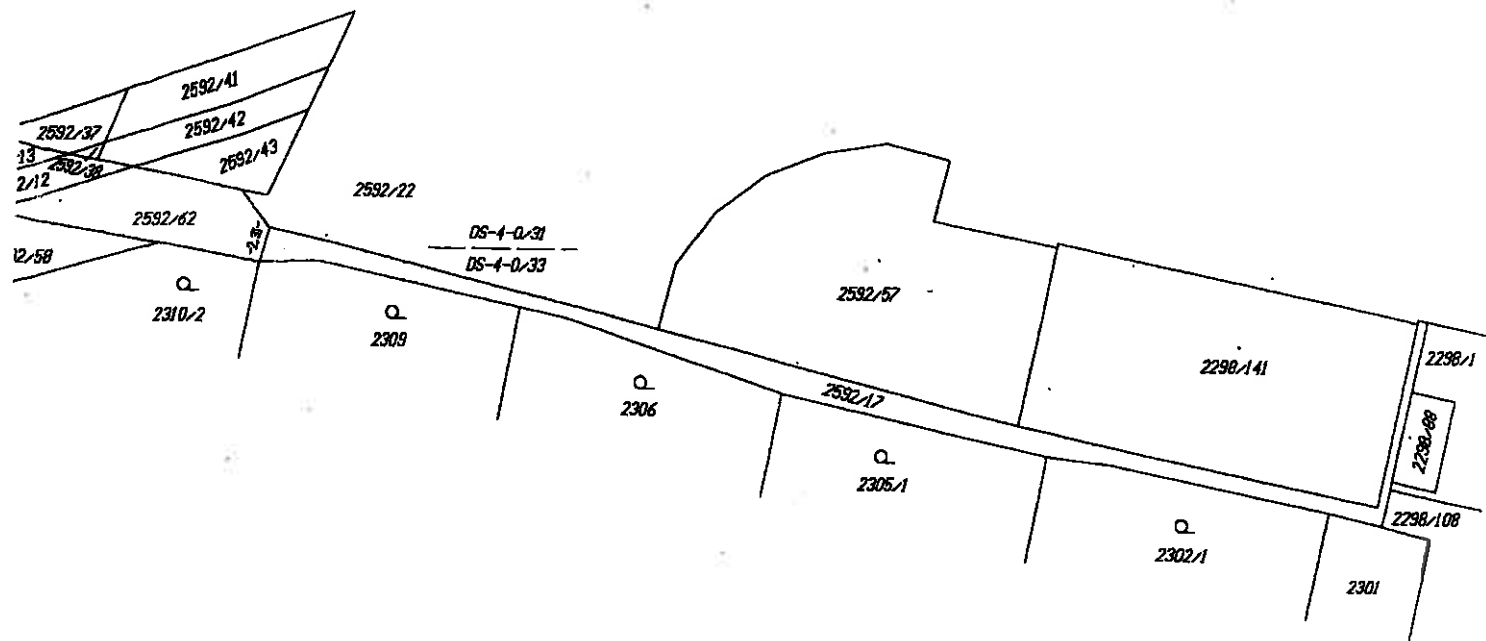
Vec: Žiadosť o odkúpenie pozemku

Dolupodpísaný Juraj Hrobárek, nar. 02.02.1966, Ul. Svätého Juraja 15, 929 01 Dunajská Streda, touto cestou obraciam na Vás so žiadosťou o odkúpenie pozemku, par. č. 2592/43, o výmere 27 m², nachádzajúcej sa v k. ú. Dunajská Streda, v obci Dunajská Streda vedenej na LV č. 3251 Katastrálnym úradom v Trnave Správou katastra Dunajská Streda. Svoju žiadosť odôvodňujem tým, že prechod cez vyššie uvedený pozemok zabezpečí prístup zo strany Vajanskej ulice k pozemkom č. 2592/58, č. 2310/2 a č. 2311/2, ktoré sú v mojom vlastníctve. V záujme zabezpečenie prístupu k vyššie uvedeným pozemkom, parcelu č. 2592/62, vytvorenú geometrickým plánom č. 33472602-18/11 zo dňa 27.1.2011, hodlám odkúpiť od vlastníka Ladislava Mészároša.

Za vybavenie našej žiadosti Vám vopred ďakujem.

S pozdravom.


Juraj Hrobárek



**SPOPLATNENÉ PODĽA
Zákona č. 145/95 Z. z.**

Geometrický plán je podkladom na právne úkony, keď údaje doterajšieho stavu výkazu výmer sú zhodné s údajmi platných výpisov z katastra nehnuteľnosti

Vyhotoviteľ Ing. KOVÁCS Imrich Átriová ul. 1576/11 929 01 Dunajská Streda mobil 0903/740710	Kraj <i>Trnavský</i>	Okres <i>Dunajská Streda</i>	Obec <i>Dunajská Streda</i>
	Kat. územie <i>Dunajská Streda</i>	Číslo plánu <i>33 472 602-18/11</i>	Mapový list č. <i>DS-4-0/31, 33</i>

GEOMETRICKÝ PLÁN na oddelenie parc. č. 2592/62

Vyhotovil		Autorizačne overil		Úradne overil	
Dňa: <i>27.1.2011</i>	Meno: <i>Ing. Imrich Kovács</i>	Dňa: <i>27.1.2011</i>	Meno: <i>Ing. Imrich Kovács</i>	Dňa: <i>27.1.2011</i>	Meno: <i>Ing. Imrich Kovács</i>
Číslo hranice v prírode označené <i>železnými rúrkami</i>		Náležitosti a presnosťou zodpovedá predpisom		Úradne overené podľa § 9 zákona NR SR č. 215/1995 Z.z. o geodézii a kartografii	
Číslo nám podrobného merania (meračský náčrt) č. <i>E-4663</i>		Pečiatka a podpis		Pečiatka a podpis	
Hranice bodov označených číslami a ostatné meračské údaje sú uložené vo všeobecnej dokumentácii					


Vo vyznačenom priestore sa nenachádzajú podzemné káblové vn - nn vedenia v správe Západoslovenskej energetiky, a. s. Vzdušné vedenia požadujeme rešpektovať v plnom rozsahu. Toto stanovisko nenahrádza vyjadrenie k projektovej dokumentácii na územné rozhodnutie, alebo stavebné povolenie.

1

11.7.2011
U# PARC. : 25.92/73

Západoslovenská energetika
akciová spoločnosť

1
správa energetických zariadení
Juh



Ziadosť o vyjadrenie

COM

podľa § 69 ods. 6 zákona č. 610/2003 Z.z. o elektronických komunikáciách

Žiadateľ: JURAJ HEORÁBEK

Tel. kontakt: 0910/999618 ulica, obec: S.V. JURAJA Č. N., 92901 DUN. STREDA

Žiadam o vydanie vyjadrenia podľa § 69 ods. 6 zákona č. 610/2003 Z.z. o elektronických komunikáciách o existencii podzemných alebo nadzemných vedení siete, rádiových trás v mieste stavby a o možnosti rušenia rádiového prenosu (ďalej len „zariadenia“) na stavebnú akciu* – práca*

Názov stavebnej akcie: KUPA POZEMKOV

Investor: JURAJ HEORÁBEK

Popis práce: KUPA POZEMKOV

Miesto vykonávania prác (uviesť všetky parcelné čísla): PARCELY č. 2592/62, 2592/73

Katastrálne územie: DUNAJSKÁ STREDA

Termín zahájenia prác: 2011

Na vymedzenie rozsahu prác, ktorými môžu byť zariadenia dotknuté:

a)* priložám situačný plán stavebnej akcie, výkres č. 1 v mierke 1:1000 vyhotovený v rámci projektu s názvom projektantom: ZAMER

b)* ohraničujem miesto konania prác (kde sa nevypracúva projektová dokumentácia) takto:

Vyjadrenie požadujem na účely územného rozhodnutia*, stavebného povolenia* – zabezpečenia bezprostrednej ochrany zariadení pred poškodením alebo prácami, ktoré sa začnú (termín)*

Poverujem ZOLT FULOPU číslo OP: PT 188011 ako zástupcu na zakreslenie údajov o existencii zariadenia pre uvedenú stavebnú akciu, resp. práca.

v DUN. STREDE dňa 18.07.2011

Žiadateľ

Prevádzkovateľ zariadenia:

Slovak Telekom, a.s.
Karadžičova 10
825 13 Bratislava

146

Číslo: DS-622
V Dun. Strede.

Vybavuje: Kovári.

dňa 13.07.2011

Tel.: 031/55249-88, 0903722490

Pri realizácii Vami plánovanej stavebnej akcie* – vymedzených prác* podľa časti I. a*, b* tejto žiadosti dôjde* – nedôjde* k styku s podzemnými* alebo nadzemnými* vedeniami prístupovej* a transportnej* siete, rádiovými trasami* v mieste stavby alebo k rušeniu rádiového prenosu*.

Existujúce zariadenia sú chránené ochranným pásmom (§ 67 zákona č. 610/2003 Z. z.). V káblovej ryhe je jeden kábel* – viac káblov* s rôznou funkčnosťou:

(Údaje o technickom stave zariadení je možné poskytnúť po náležite zdôvodnenej potrebe pri ich vytyčovaní.)

Vyzývame Vás preto, aby sa k nám dostavil Vami poverený zástupca dňa ktorý musí* – nemusí* predložiť doklad, že je určenou osobou pre styk s obchodným tajomstvom, na zakreslenie existujúcich zariadení do Vašich podkladov. Poverený zástupca pri zakresľovaní predloží toto vyjadrenie, splnomocnenie na zakresľovanie a svoj občiansky preukaz (OP).

V zmysle § 69 ods. 7 zákona č. 610/2003 Z.z. o elektronických komunikáciách sa do projektu stavby musí zakresliť priebeh všetkých vedení v mieste stavby. Za nesplnenie tejto povinnosti zodpovedá projektant.

Obdobné vyjadrenie si žiadateľ musí vyžiadať

- o existencii podzemných vedení prístupovej* - transportnej* siete od spoločnosti Slovak Telekom, a. s., (ďalej len ST), RTC,
- o existencii rádiových zariadení (pri stavbách nadzemných objektov) od ST – Radiokomunikácie, o. z., Cesta na Kamzík 14, 817 51 Bratislava (ďalej len RK, o. z.)
- o existencii rádiových trás od ST – RK, o. z., úsek stratégie a marketingu, odbor STR

Spoločnosť Slovak Telekom, a. s., týmto upozorňuje, že:

1. na Vašom záujmovom území sa môžu nachádzať zariadenia iných prevádzkovateľov a televízne káblové rozvody,
2. v záujme ochrany televíznych káblových rozvodov a pri stavbách nadzemných objektov v záujme ochrany príjmu televízneho a rozhlasového signálu alebo prevádzky povolených rádiokomunikačných prostriedkov určí neopomenuteľných účastníkov územného konania príslušný stavebný úrad.

Pri akýchkoľvek prácach, ktorými môžu byť ohrozené alebo poškodené zariadenia, ste povinný vykonať všetky objektívne účinné ochranné opatrenia najmä tým, že zabezpečíte:

- pred začatím zemných prác vytyčenie a vyznačenie polohy zariadenia priamo na povrchu terénu,
- preukázateľné oboznámenie zamestnancov, ktorí budú vykonávať zemné práce, s vytyčenou a vyznačenou polohou tohto zariadenia a tiež s podmienkami, ktoré boli na jeho ochranu stanovené,
- upozornenie zamestnancov vykonávajúcich zemné práce na možnú polohovú odchýlku ± 30 cm skutočného uloženia zariadenia od vyznačenej polohy na povrchu terénu,
- upozornenie zamestnancov, aby pri prácach v miestach výskytu vedení a zariadení pracovali s najväčšou opatrnosťou a bezpodmienečne nepoužívali nevhodné náradie (napr. hlbíacie stroje) vo vzdialenosti 1,5 m na každú stranu od vyznačenej polohy zariadenia,
- aby boli odkryté zariadenia riadne zabezpečené proti akémukoľvek ohrozeniu a poškodeniu,
- zhutnenie zeminy pod káblami pred jeho zakrytím (zasypaním),
- bezodkladné oznámenie každého poškodenia zariadenia na telefónne číslo 031/55249-88, 0903722490,
- overenie výškového uloženia zariadenia ručnými sondami (vzhľadom na to, že nezodpovedáme za zmeny priestorového uloženia zariadenia vykonané bez nášho vedomia).

v prípade požiadavky napojenia lokality, resp. objektu, na VSST (verejná sieť ST) vyžiadať si určenie bodu napojenia na adrese Slovak Telekom, a. s. Karadžičová 10, 825 13 Bratislava.

- informácie týkajúce sa nadzemných vedení poskytnú: p. Szabó tím údržby inf. Západ 1, tel. 02/6436372, 0903210065
- ďalšie podmienky: *Vyjadrenie je platné op zo M-Mobile a V. Nového.*

Neodržanie podmienok ochrany zariadení je porušením povinností podľa § 66 zákona č. 610/2003 Z.z. o elektronických komunikáciách v platnom znení.

Vytyčenie zariadenia urobíme na základe samostatnej objednávky do troch týždňov od jej doručenia. V objednávke v dvoch vyhotoveniach uveďte číslo vyjadrenia o existencii zariadenia a dátum jeho vydania. Objednávku zašlite na adresu:

Slovak Telekom, a. s. Karadžičová 10, 825 13 Bratislava.

Toto vyjadrenie platí len v rozsahu nami overenej dokumentácie akcie a pre rozsah prác vyznačených alebo vymedzených v I. časti tejto žiadosti.

Toto vyjadrenie stráca platnosť dňa *13.01.2012*

V prípade, že žiadateľ bude so zemnými prácami alebo činnosťou z akýchkoľvek dôvodov pokračovať po tom, ako vydané vyjadrenie stratí platnosť, je povinný požiadať o nové vyjadrenie.

Káble sú zakreslené informatívne, je nutné ich vytyčiť.

Vytýčovací technik – tel.č.: p. Kóvári, 031/55249-88, 0903722490

Príloha: 2X výkres

Slovak Telekom, a. s.
Karadžičova 10
Bratislava

[Signature]
za prevádzkovateľa zariadenia

Polohu zariadenia zakreslil do označených podkladov

Číslo OP

Pri zakreslení sa poskytla technická dokumentácia prevádzkovateľa: kniha plánov č.

listy č. výkresy a zakresľovateľ bol oboznámený s počtom káblov v káblovej rýhe.

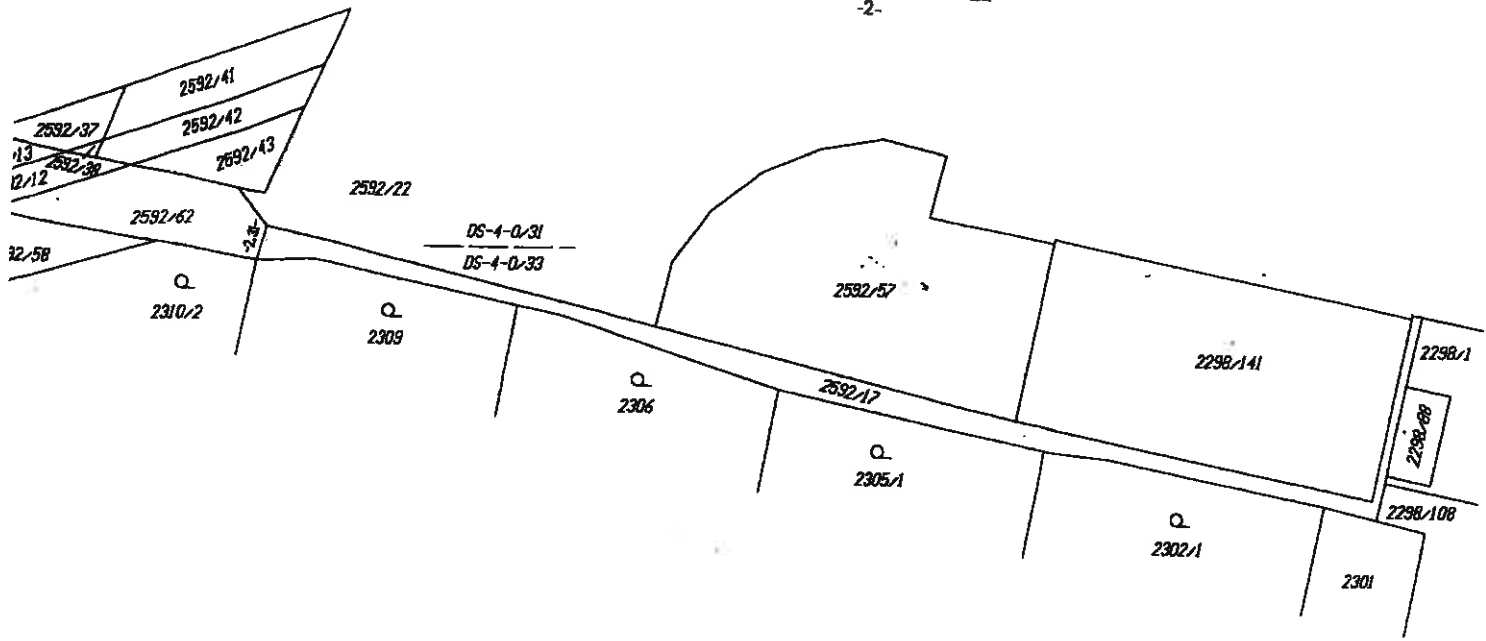
Vyhlasujeme, že zakresľovateľovi bola poskytnutá úplná dokumentácia existujúcich zariadení v rozsahu územnej plochy vyznačenej v situačnom pláne, resp. vymedzenej na konanie prác v I. časti tejto žiadosti. Za správnosť zakreslenia však vydavateľ vyjadrenia nezodpovedá.

prevádzkovateľ zariadenia

zakresľovateľ

Ua. Plavčičova 7 z 192/52, z 192/62 sa uveľmiť
 podlahe u. k. u. o sprave u. s. j. spolocnosti
 14.7.2011

SOUTHERM s.r.o.
 Športová 4021/13A
 929 01 Dunajská Streda
 -2-



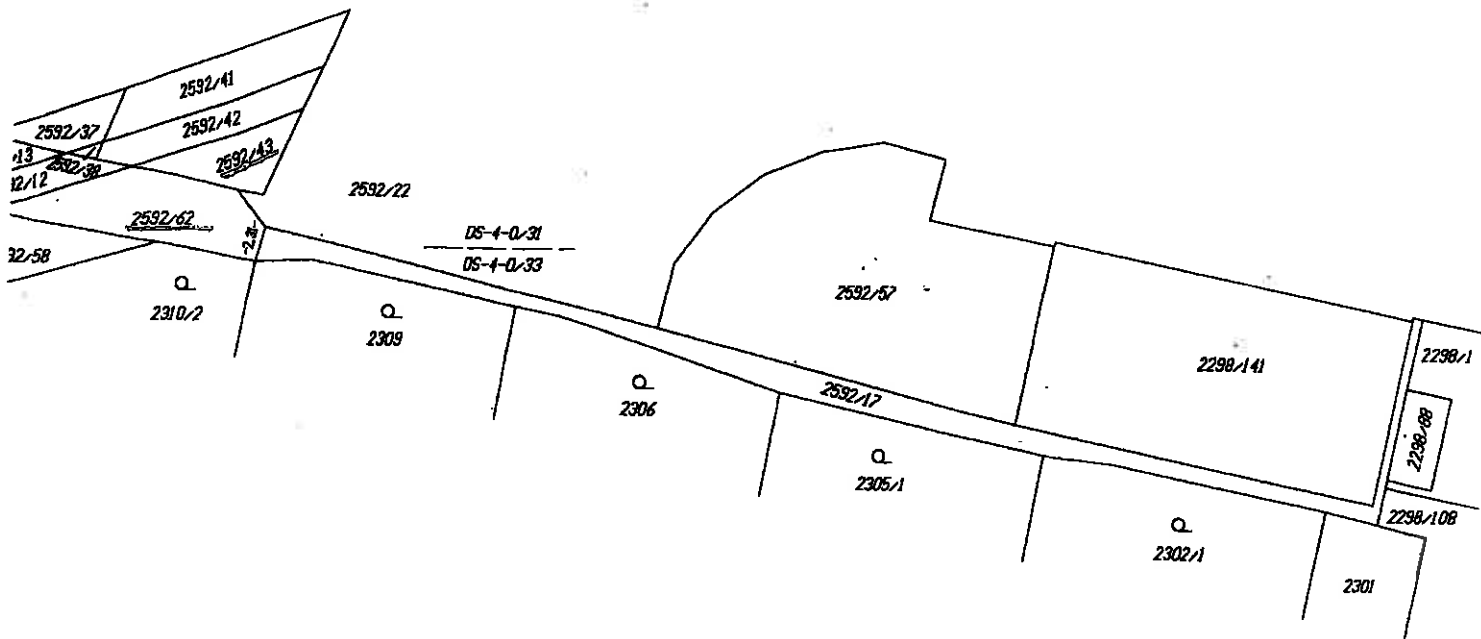
**SPOPLATNENÉ PODĽA
 Zákona č. 145/95 Z. Z.**

Geometrický plán je podkladom na právne úkony, keď údaje doterajšieho stavu výkazu výmer sú zhodné s údajmi platných výpisov z katastra nehnuteľností

Vyhotoviteľ Ing. KOVÁCS Imrich Átriová ul. 1576/11 929 01 Dunajská Streda mobil 0903/740710	Kraj <i>Trnavský</i>	Okres <i>Dunajská Streda</i>	Obec <i>Dunajská Streda</i>
	Kat. územie <i>Dunajská Streda</i>	Číslo plánu <i>33 472 602-18/11</i>	Mapový list č. <i>DS-4-0/31, 33</i>

GEOMETRICKÝ PLÁN na oddelenie parc. č. 2592/62

Vyhotovil		Autorizačne overil		Úradne overil	
Dňa: <i>27.1.2011</i>	Meno: <i>Ing. Imrich Kovács</i>	Dňa:	Meno: <i>Ing. Imrich Kovács</i>	Meno: <i>Ing. Imrich Kovács</i>	Dňa:
Náležite označené hranice v prírode označené železnými rúrkami		Náležite označené hranice v prírode označené železnými rúrkami		Číslo: <i>148/M</i>	
Mam podrobného merania (meračský náčrt) č. E-4663		Náležite označené hranice v prírode označené železnými rúrkami		Úradne overené podľa § 9 zákona NR SR č. 215/1995 Z.z. o geodézii a kartografii	
Hranice bodov označených číslami a ostatné meračské údaje sú uložené vo všeobecnej dokumentácii				Pečiatka a podpis	



**SPOPLATNENÉ PODĽA
Zákona č. 145/95 Z. z.**

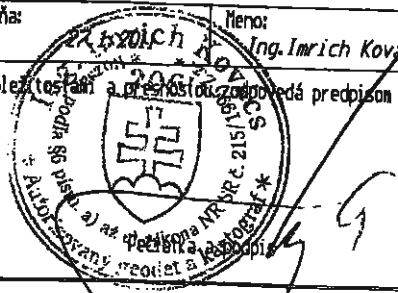
Geometrický plán je podkladom na právne úkony, keď údaje doterajšieho stavu výkazu výmer sú zhodné s údajmi platných výpisov z katastra nehnuteľností

Uhotoviteľ
Ing. KOVÁCS Imrich
Átriová ul. 1676/11
929 01 Dunajská Streda
mobil 0903/740710

Kraj <i>Trnavský</i>	Okres <i>Dunajská Streda</i>	Obec <i>Dunajská Streda</i>
Kat. územie <i>Dunajská Streda</i>	Číslo plánu <i>33 472 602-10/11</i>	Mapový list č. <i>DS-4-0/31, 33</i>

GEOMETRICKÝ PLÁN na oddelenie parc. č. 2592/62

Uhotovil	Autorizačne overil	Úradne overil
Dňa: <i>27.1.2011</i> Meno: <i>Ing. Imrich Kovács</i>	Dňa: <i>27.1.2011</i> Meno: <i>Ing. Imrich Kovács</i>	Dňa: <i>27.1.2011</i> Meno: <i>Ing. Imrich Kovács</i>
ve hranice v prírode označené železnými rúrkami	Náležitosti podľa predpisov	Číslo: <i>148/M</i>
znam podrobného merania (meračský náčrt) č. <i>E-4663</i>	Úradne overené podľa § 9 zákona NR SR č. 215/1995 Z.z. o geodézii a kartografii	Úradne overené podľa § 9 zákona NR SR č. 215/1995 Z.z. o geodézii a kartografii
hranice bodov označených číslami a ostatné meračské údaje sú uložené vo všeobecnej dokumentácii	Pečiatka a podpis	Pečiatka a podpis



ZsVS, a.s. Nitra
odštepny závod Dunajská Streda

V záujmovom území, na parcele č. 2592/43
sa podzemné vedenia v správe nášho závodu

NENACHÁDZAJÚ.

Dátum: 13. 4. 2011

Podpis:

ZÁPADOSLOVENSKÁ
VODÁRENSKÁ SPOLOČNOSŤ, a.s.
ODŠTEPNÝ ZÁVOD DUNAJSKÁ STREDA
KRÁČANSKÁ CESTA 1233
929 01 DUNAJSKÁ STREDA
IČO: 36 550 949 IČ DPH: SK2020154609
Obr. 101 Sa Vozky 17103/M