

Mestský úrad Dunajská Streda
Hlavná 50/16
929 01 Dunajská Streda

Mestský úrad Dunajská Streda	
Dátum:	18-08-2020
Podacie číslo: 33706	Číslo spisu:
Príloh, listy:	Vybavuje:

Vec: Žiadosť o zámenu

v Dunajskej Strede, dňa 17. augusta 2020

Vážená pani, vážený pán!

THERMALPARK DS, a.s. je spoločnosť v 100% vlastníctve mesta Dunajská Streda a spravuje rekreačné zariadenie s obchodným názvom Thermalpark Dunajská Streda. Thermalpark spravuje rozsiahly areál, súčasťou ktorého je aj pozemok č. 2826/260 v obci Dunajská Streda, katastrálne územie Dunajská Streda vedený na liste vlastníctva č. 5441.

Kvôli plánom prebudovania recepcie kempu Thermalpark sme vypracovali návrh alternatívneho riešenia priamo z novovybudovanej prístupovej cesty pre Florida Villa Park, ktorá pre našich návštevníkov zabezpečí komfortnejší a bezpečnejší prístup. Za účelom vybudovania tohto prístupu je ale potrebná výmena pozemkov s jeho súčasným vlastníkom, spoločnosťou HI-TECH CENTER s.r.o., Ádorská 5400, Dunajská Streda. Jedná sa o časť parcely č. 2826/656 v obci Dunajská Streda, katastrálne územie Dunajská Streda.

Touto cestou žiadame mesto Dunajská Streda o súhlas so zámenou pozemku č. 2826/260 v obci Dunajská Streda, katastrálne územie Dunajská Streda s novovytvorenou parcelou č. 4103/222 v obci Dunajská Streda, katastrálne územie Dunajská Streda podľa priloženého geometrického plánu.

Za kladné vybavenie našej žiadosti Vám vopred ďakujeme!

S úctivým pozdravom,



Mgr. Gabriel Somogyi
riaditeľ spoločnosti

**SPOPLATNENÉ PODĽA
Zákona č.145/95 Z.z.**

Geometrický plán je podkladom na právne úkony, keď údaje doterajšieho stavu výkazu výmer sú zhodné s údajmi platných výpisov z katastra nehnuteľností

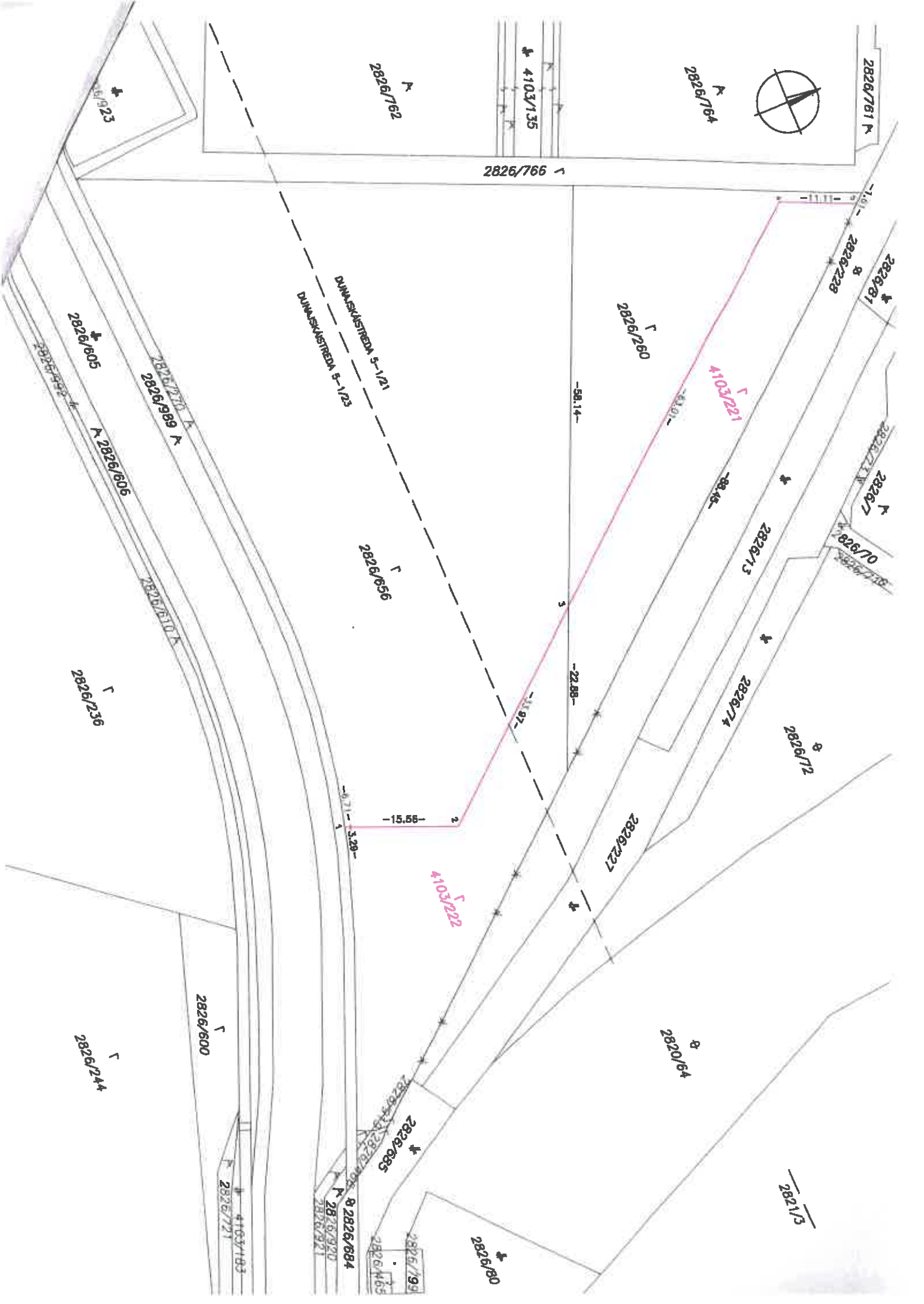
Vyhotovitel GEOPLAN DS s.r.o. Ul. kráľa Štefana 342/7 Malé Dvorníky 92901 IČO: 46610910		Kraj Trnavský	Okres Dunajská Streda	Obec Dunajská Streda
		Kat. územie Dunajská Streda	Číslo plánu 277/2020	Mapový list č. DS 5-1/21-DS 5-1/23
GEOMETRICKÝ PLÁN na oddelenie parciel p.č. 4103/221-222				
Vyhotovil		Autorizačne overil		Úradne overil Ing. Gergely Forgách
Dňa: 04.08.2020	Meno: Ing. Balázs Klampa	Dňa: 04.08.2020	Meno: Ing. ...	Úradne overil podľa 9 zákona NR SR č. 215/1995 o geodézii a kartografii
Nové hranice boli v prírode označené kolíkmi		Nálezitosťami o presnosti zodpovedá ...		Úradne overil podľa 9 zákona NR SR č. 215/1995 o geodézii a kartografii
Záznam podrobného merania (meračský náčrt) č. 7076				
Súradnice bodov označených číslami a ostatné meračské údaje sú uložené vo všeobecnej dokumentácii				

VÝKAZ VÝMER

str. 1

Doterajší stav				Zmeny						Nový stav					
PK vložky	Číslo parcely		Výmera		Druh pozemku	Diel	k parcele číslo	m ²	od parcely číslo	m ²	Číslo parcely	Výmera		Druh pozemku	Vlastník, (ind opráv. osoba) adresa, (sídlo)
	LV	PK	KN	ha								m ²	ha		
Stav právny je totožný s registrom C KN															
5441		2826/260	1594	orná p.							2826/260	837	orná p. 1	Doterajší	
											4103/221	757	orná p. 1	detto	
8350		2826/656	4779	orná p.							2826/656	3942	orná p. 1	detto	
											4103/222	837	orná p. 1	detto	
Spolu:			6373									6373			

Legenda: kód spôsobu využitia 1 Pozemok využívaný pre rastlinnú výrobu, na ktorom sa pestujú obilniny, okopaniny, krmoviny, technické plodiny, zelenina...



2826/766

DUNAKKISTREDA 5-1/21
DUNAKKISTREDA 5-1/23

4103/221

4103/222

2826/761

2826/764

4103/135

2826/762

2826/763

2826/781

2826/728

2826/760

2826/605

2826/989

2826/606

2826/7

2826/70

2826/73

2826/656

2826/236

2826/72

2826/74

2826/227

2826/600

2826/164

2826/244

2821/3

2826/80

2826/799

2826/665

2826/685

2826/684

4103/183

2826/721

2826/721

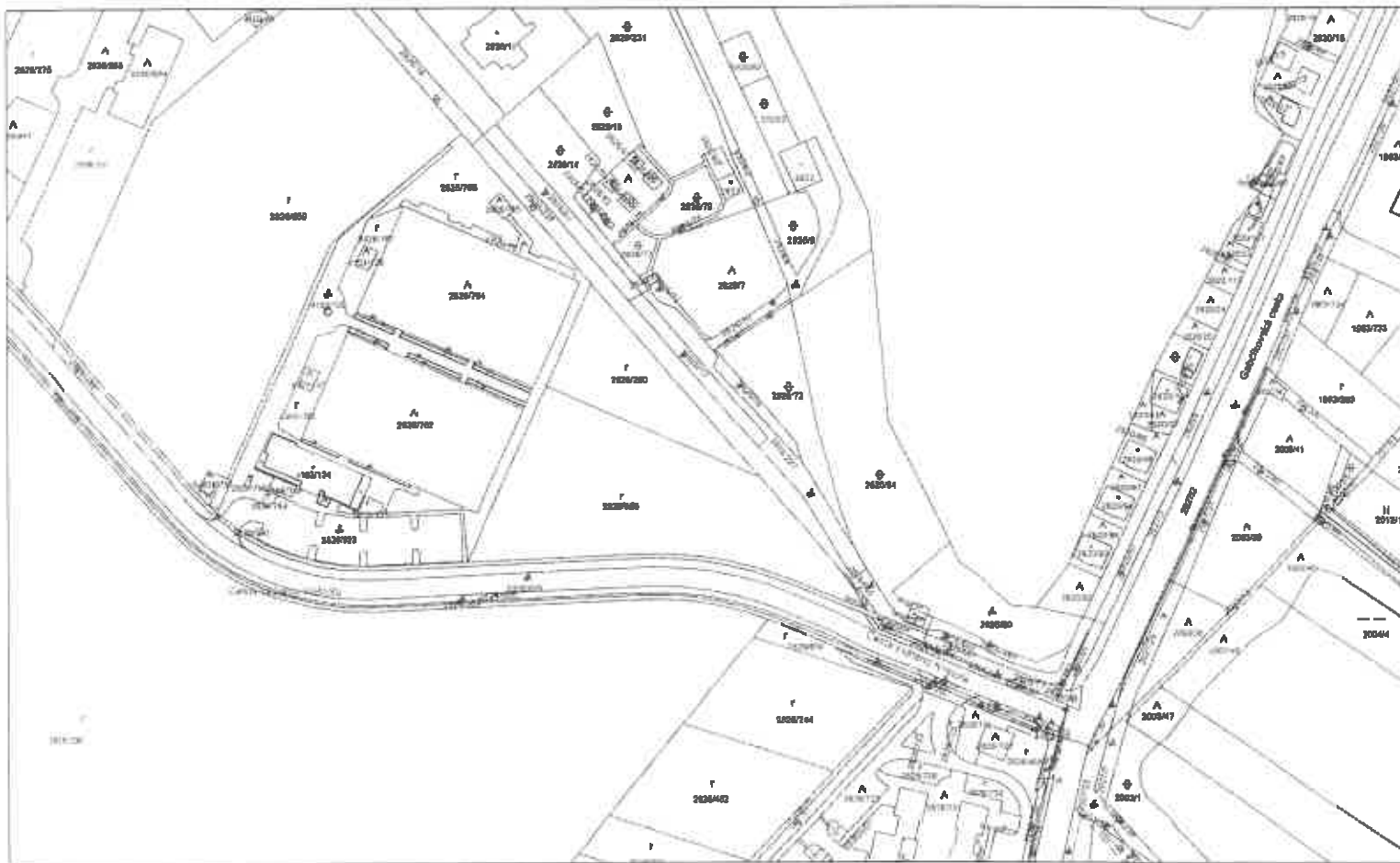
Úrad geodézie, kartografie a katastra Slovenskej republiky

Informatívna kópia z mapy


Vytvorené cez katastrálny portál

Okres: Dunajská Streda
Obec: DUNAJSKÁ STREDA
Katastrálne územie: Dunajská Streda

19. augusta 2020 10:48



SCALE 1 : 2 429



ZNALECKÝ POSUDOK



o veci : *Stanovenia všeobecnej hodnoty - pozemku registra „C“ na novovytvorenej parc. č. 4103/222 v kat. území Dunajská Streda, mesto Dunajská Streda*

Zadávatel znaleckého posudku: *Mesto Dunajská Streda
Hlavná 45/16
929 01 Dunajská Streda*

Účel znaleckého posudku : *odhad všeobecnej hodnoty nehnuteľnosti ako podklad k prevodu nehnuteľností a k napísaniu zámennej zmluvy*

*Znalecký posudok obsahuje **xx** strán vrátane krycieho listu, a odovzdáva sa v troch vyhotoveniach objednávateľovi a jeden exemplár archivuje znalec*

Topoľníky, dňa 16. augusta 2020

III. ZÁVER**OTÁZKY A ODPOVEDE**

Pri pracovaní znaleckého posudku pre zriadenie záložného práva a uzatvorení záložnej zmluvy bolo prihliadnuté na tie okolnosti, ktoré môžu ovplyvniť cenu nehnuteľností. Bolo prihliadnuté na miestne okolnosti z titulu územno-plánovacích podmienok, vzájomných susedských vzťahov, z titulu kvality a druhu stavby ako aj polohy pozemku.

Ďalej boli zohľadnené a využité všetky v tom čase znalci dostupné a predložené podklady a údaje.

Znalkyňa nezodpovedá za skryté resp. zamlčané nedostatky, ktoré sa nedalo zistiť počas prehliadky z technickej a právnej dokumentácie, alebo ktoré vyplynuli z neuvedených alebo zamlčaných skutočností.

Po dodatočnom preukázaní vyššie uvedených skutočností alebo iných nedostatkov, sa tak všeobecná cena určená v znaleckom posudku stane neplatnou.

Vlastník na dotaz znalkyne uviedol, že nemá žiadne doklady, ktoré by mali vplyv na spracovaný znalecký posudok.

REKAPITULÁCIA VŠEOBECNEJ HODNOTY

Názov	Všeobecná hodnota [€]
Pozemky	
Pozemok na novovytvorenej parcele parc. č. 4103/222 (837 m ²)	51 768,45
Všeobecná hodnota celkom	51 768,45
Všeobecná hodnota zaokrúhlená	51 800,00
Všeobecná hodnota slovom: Päťdesiatjedentisícosemsto Eur	

MEMORIADNE RIZIKÁ

znalec nemal k dispozícii vedomosti spojených o prípadných rizikách s užívaním nehnuteľností.

v Topoľníkoch, 16. augusta 2020

Ing. Jolán Németh

IV. PRÍLOHY

- List vlastníctva č. 8373
- Katastrálna mapa
- Geometrický plán
- Osvedčenie znalca

Ing. Jolán Németh, 930 11 Topoľníky, Pionierska 24

Znalkyňa v odbore stavebníctvo - odvetvie pozemné stavby, odhad hodnoty nehnuteľnosti
ev. č. 912490 **číslo znaleckého posudku : 57/2020**

ZNALECKÝ POSUDOK



o veci : *Stanovenia všeobecnej hodnoty - pozemku registra „C“ na novovytvorenej parc. č. 2826/260 v kat. území Dunajská Streda, mesto Dunajská Streda*

Zadávatel znaleckého posudku: *Mesto Dunajská Streda
Hlavná 45/16
929 01 Dunajská Streda*

Účel znaleckého posudku : *odhad všeobecnej hodnoty nehnuteľnosti ako podklad k prevozu nehnuteľností a k napísaniu zámennej zmlúvy*

*Znalecký posudok obsahuje **xx** strán včítane krycieho listu, a odovzdáva sa v troch vyhotoveniach objednávateľovi a jeden exemplár archívuje znalec*

Topoľníky, dňa 16. augusta 2020

III. ZÁVER

OTÁZKY A ODPOVEDE

Pri pracovaní znaleckého posudku pre zriadenie záložného práva a uzatvorení záložnej zmluvy bolo prihliadnuté na tie okolnosti, ktoré môžu ovplyvniť cenu nehnuteľnosti. Bolo prihliadnuté na miestne okolnosti z titulu územno-plánovacích podmienok, vzájomných susedských vzťahov, z titulu kvality a druhu stavby ako aj polohy pozemku.

Ďalej boli zohľadnené a využité všetky v tom čase znalci dostupné a predložené podklady a údaje.

Znalkyňa nezodpovedá za skryté resp. zamlčané nedostatky, ktoré sa nedalo zistiť počas prehliadky z technickej a právnej dokumentácie, alebo ktoré vyplynuli z neuvedených alebo zamlčaných skutočností.

Po dodatočnom preukázaní vyššie uvedených skutočností alebo iných nedostatkov, sa tak všeobecná cena určená v znaleckom posudku stane neplatnou.

Vlastník na dotaz znalkyne uviedol, že nemá žiadne doklady, ktoré by mali vplyv na spracovaný znalecký posudok.

REKAPITULÁCIA VŠEOBECNEJ HODNOTY

Názov	Všeobecná hodnota [€]
Pozemky	
Pozemok na novovytvorenej parcele parc. č. 2826/260 (837 m ²)	51 768,45
Všeobecná hodnota celkom	51 768,45
Všeobecná hodnota zaokrúhlená	51 800,00
Všeobecná hodnota slovom: Päťdesiatjedentisťosemsto Eur	

MIMORIADNE RIZIKÁ

znalec nemal k dispozícii vedomosti spojených o prípadných rizík s užívaním nehnuteľností.

v Topoľníkoch, 16. augusta 2020

Ing. Jolán Németh

IV. PRÍLOHY

- List vlastníctva č. 5441
- Katastrálna mapa
- Geometrický plán
- Osvedčenie znalca

**OBCHODNÝ REGISTER**
NA INTERNETE

Slovensky | English


Výpis z Obchodného registra Okresného súdu Trnava**Tento výpis má len informatívny charakter a nie je použiteľný pre právne úkony !**

Oddiel: Sro

Vložka číslo: 18334/T

Obchodné meno:	HI-TECH CENTER s.r.o.	(od: 31.03.2006)
Sídlo:	Ádorská 6400 Dunajská Streda 929 01	(od: 31.03.2006)
IČO:	36 289 884	(od: 31.03.2006)
Deň zápisu:	31.03.2006	(od: 31.03.2006)
Právna forma:	Spoločnosť s ručením obmedzeným	(od: 31.03.2006)
Predmet činnosti:	kúpa tovaru za účelom ďalšieho predaja iným prevádzkovateľom živnosti (veľkoobchod) v rozsahu voľnej živnosti	(od: 31.03.2006)
	kúpa tovaru za účelom ďalšieho predaja konečnému spotrebiteľovi (maloobchod) v rozsahu voľnej živnosti	(od: 31.03.2006)
	skladovanie tovaru v rozsahu voľnej živnosti	(od: 31.03.2006)
	sprostredkovateľská činnosť v rozsahu voľnej živnosti	(od: 31.03.2006)
	prípravné práce pre stavbu	(od: 31.03.2006)
	zemné a búracie práce	(od: 31.03.2006)
	montáž sadrokartónu	(od: 31.03.2006)
	administratívne a účtovnícke práce	(od: 31.03.2006)
	výroba elektrických zariadení	(od: 31.03.2006)
	projektovanie elektrických zariadení	(od: 31.03.2006)
	organizovanie kurzov, seminárov, výstav, veľtrhov, školení, kultúrnych, športových a spoločenských podujatí	(od: 31.03.2006)
	poradenská a lektorská činnosť v oblasti výpočtovej a telekomunikačnej techniky	(od: 31.03.2006)
	softwarové poradenstvo	(od: 31.03.2006)
	predaj na priamu konzumáciu ako- nealko nápojov a tepelne rýchlo upravovaných mäsových výrobkov a obvyklých príloh, ako aj bezmäsitých jedál	(od: 31.03.2006)
	prenájom nehnuteľností s poskytovaním iných než základných služieb - upratovacie služby	(od: 31.03.2006)
	leasingová činnosť	(od: 31.03.2006)
	inštalácia elektrických rozvodov a zariadení na bezpečné napätie	(od: 31.03.2006)
	kresličské a grafické práce na počítači	(od: 31.03.2006)
	odborno-poradenská činnosť na úseku energetiky	(od: 31.03.2006)
	automatizované spracovanie dát	(od: 31.03.2006)
	podnikateľské poradenstvo	(od: 31.03.2006)

	inštalovanie počítačov, počítačových sietí a zariadení v oblasti informatiky	(od: 31.03.2006)
	reklamná a propagačná činnosť	(od: 31.03.2006)
	marketing a management	(od: 31.03.2006)
	predaj výpočtovej a telekomunikačnej techniky	(od: 31.03.2006)
	Nákladná cestná doprava vykonávaná vozidlami s celkovou hmotnosťou do 3,5 t vrátane prípojného vozidla	(od: 22.12.2017)
	Inžinierska činnosť, stavebné cenárstvo, projektovanie a konštruovanie elektrických zariadení	(od: 22.12.2017)
	Čistiace a upratovacie služby	(od: 22.12.2017)
	Ubytovacie služby bez poskytovania pohostinských činností	(od: 22.12.2017)
	Správa a údržba bytového a nebytového fondu v rozsahu voľných živností	(od: 22.12.2017)
	Služby požičovní	(od: 22.12.2017)
	Prenájom hnuteľných vecí	(od: 22.12.2017)
Spoločníci:	<u>Márta Czinege</u>	(od: 31.03.2006)
	<u>Richard Czinege</u>	(od: 31.03.2006)
Výška vkladu každého spoločníka:	Márta Czinege Vklad: 3 319,391888 EUR Splatené: 3 319,391888 EUR	(od: 15.06.2010)
	Richard Czinege Vklad: 3 319,391888 EUR Splatené: 3 319,391888 EUR	(od: 15.06.2010)
Štatutárny orgán:	konateľ	(od: 31.03.2006)
	<u>Richard Czinege</u>	(od: 21.07.2016)
Konanie menom spoločnosti:	Za spoločnosť konajú konatelia samostatne. Pri právnych úkonoch vykonaných v písomnej forme pripojí k obchodnému menu spoločnosti svoj podpis.	(od: 31.03.2006)
Základné imanie:	6 638,783776 EUR Rozsah splatenia: 6 638,783776 EUR	(od: 15.06.2010)
Dátum aktualizácie údajov:	18.08.2020	
Dátum výpisu:	19.08.2020	

O obchodnom registri SR | Návod na používanie ORI | Naša adresa 
 Vyhľadávanie podľa : obchodného mena | identifikačného čísla
 sídla | spisovej značky | priezviska a mena osoby

Aktuálne zmeny | Oprava údajov štatutárov | Kontakty na registrované súdy
 Formuláre na podávanie elektronických návrhov na zápis do OR | Formuláre na podávanie listinných
 návrhov na zápis do OR

Úrad geodézie, kartografie a katastra Slovenskej republiky
VÝPIS Z KATASTRA NEHNUTEĽNOSTÍ

Okres: Dunajská Streda
Obec: DUNAJSKÁ STREDA
Katastrálne územie: Dunajská Streda

Vytvorené cez katastrálny portál

Dátum vyhotovenia 12.08.2020
Čas vyhotovenia: 11:50:59

ČIASTOČNÝ VÝPIS Z LISTU VLASTNÍCTVA č. 8350

ČASŤ A: MAJETKOVÁ PODSTATA

PARCELY registra "C" evidované na katastrálnej mape

Parcelné číslo	Výmera v m2	Druh pozemku	Spôsob využ. p.	Umiest. pozemku	Právny vzťah	Druh ch.n.
2826/656	4779	orná pôda	1	2		, 501

Legenda:

Spôsob využívania pozemku:

1 - Pozemok využívaný pre rastlinnú výrobu, na ktorom sa pestujú obilniny, okopaniny, krmoviny, technické plodiny, zelenina a iné poľnohospodárske plodiny alebo pozemok dočasne nevyužívaný pre rastlinnú výrobu

Druh chránenej nehnuteľnosti:

501 - Chránená vodohospodárska oblasť

Umiestnenie pozemku:

2 - Pozemok je umiestnený mimo zastavaného územia obce

ČASŤ B: VLASTNÍCI A INÉ OPRÁVNENÉ OSOBY

Por. číslo Príezvisko, meno (názov), rodné príezvisko, dátum narodenia, rodné číslo (IČO) a Spolu vlastnícky podiel miesto trvalého pobytu (sídlo) vlastníka

Účastník právneho vzťahu: Vlastník

1 HI-TECH CENTER s.r.o., Ádorská 5400, Dunajská Streda, PSČ 929 01,
SR

1 / 1

IČO:

Titul nadobudnutia V-7555/18-Kúpna zmluva, vklad povolený dňa 08.10.2018-č.z.3750/18

ČASŤ C: ŤARCHY

Bez zápisu.

Iné údaje:

1 V 8822/2018 geometrický plán č.G1-1946/2018 - č.z.576/2019

Poznámka:

Bez zápisu.

Vysvetlenie: údaje v ČASTI C: ŤARCHY bez uvedenia parcelného čísla alebo poradového čísla vlastníka alebo inej oprávnenej osoby sa týkajú všetkých nehnuteľností a všetkých vlastníkov a iných oprávnených osôb na liste vlastníctva.

Úrad geodézie, kartografie a katastra Slovenskej republiky
VÝPIS Z KATASTRA NEHNUTEĽNOSTÍ

Okres: Dunajská Streda
Obec: DUNAJSKÁ STREDA
Katastrálne územie: Dunajská Streda

Vytvorené cez katastrálny portál

Dátum vyhotovenia 19.08.2020
Čas vyhotovenia: 07:15:08

ČIASŤOČNÝ VÝPIS Z LISTU VLASTNÍCTVA č. 5441

ČASŤ A: MAJETKOVÁ PODSTATA

PARCELY registra "C" evidované na katastrálnej mape

Parcelné číslo	Výmera v m2	Druh pozemku	Spôsob využ. p.	Umiest. pozemku	Právny vzťah	Druh ch.n.
2826/260	1594	orná pôda	1	2		, 501

Legenda:

Spôsob využívania pozemku:

1 - Pozemok využívaný pre rastlinnú výrobu, na ktorom sa pestujú obilniny, okopeniny, krmoviny, technické plodiny, zelenina a iné poľnohospodárske plodiny alebo pozemok dočasne nevyužívaný pre rastlinnú výrobu

Druh chránenej nehnuteľnosti:

501 - Chránená vodohospodárska oblasť

Umiestnenie pozemku:

2 - Pozemok je umiestnený mimo zastavaného územia obce

Ostatné parcely nevyžiadané

ČASŤ B: VLASTNÍCI A INÉ OPRÁVNENÉ OSOBY

Por. číslo Priezvisko, meno (názov), rodné priezvisko, dátum narodenia, rodné číslo (IČO) a Spolu vlastnícky podiel miesto trvalého pobytu (sídlo) vlastníka

Účastník právneho vzťahu:

Vlastník

1 Mesto Dunajská Streda, Hlavná 50/16, Dunajská Streda, PSČ 929 01, SR

1 / 1

IČO :

Titul nadobudnutia	Výkup podľa GP č. 761-0053-9 VZ 2/82
Titul nadobudnutia	PKV 1829,65,3-9999,41,963,374,1-323,1-613,1053,1-9999,342,640,690,860,478,928,394,1788,1085,1576,1280,712,1678,268,1516,693,1140
Titul nadobudnutia	Z-1429/00 Rozhodnutie OÚKO 3/00 ROEP
Titul nadobudnutia	V 2138/00 Kúpna a zámená zmluva
Titul nadobudnutia	Z-5449/00 prehlásenie
Titul nadobudnutia	Z-2713/01 Zápis údajov do KN
Titul nadobudnutia	Z-236/02 listina o určení č.13/2002
Titul nadobudnutia	Z-734/02 prevedenie geom.plán č.33737398-4/2002
Titul nadobudnutia	Z-2485/02 Zápis
Titul nadobudnutia	Z-2484/02 zápis
Titul nadobudnutia	Z-2765/02 oprava zápisu
Titul nadobudnutia	Z-3669/02 zápis
Titul nadobudnutia	V-1388/02-Kúpna zmluva
Titul nadobudnutia	R 196/06 Prevedenie geom.plán č. 35021934-023/2006
Titul nadobudnutia	Z 3759/06 prevedenie geom.plán č. 11852348-42/2006
Titul nadobudnutia	R 586/06 prevedenie geom.plán č. 53/2006
Titul nadobudnutia	R 594/06 prev.geom.plán č. 32324642-154/2006
Titul nadobudnutia	R 732/06 geom.plán . 32324642-166/2006
Titul nadobudnutia	V 5710/06 Zámená zmluva právoplatná dňa 29.01.2007
Titul nadobudnutia	R 172/07 prevedenie geom.plán č. 32324642-021/2007
Titul nadobudnutia	R 174/07 prevedenie geom.plán č. 32324642-022/2006
Titul nadobudnutia	R -175/07 prevedenie geom.plán č. 32324642-023/2007
Titul nadobudnutia	V-2148/07-kúpna zmluva,právopl.dňa 08.06.2007
Titul nadobudnutia	Z-3336/07-rozhodnutie o urč.súp.čísia
Titul nadobudnutia	R-633/07-prevedenie GPč.579/07
Titul nadobudnutia	R-791/07-Prevedenie GPč.32324642-131/2007
Titul nadobudnutia	R-792/07-Prevedenie Gp.č-32324642-179/2007
Titul nadobudnutia	Prevedenie GP č. 139/08-R537/08
Titul nadobudnutia	R-977/08-prevedenie GPč.32324642-144/2008

IČO :

Titul nadobudnutia V-7194/08-Zámenná zmluva právopł.dňa 24.11.2008,prevedenie GPč.32324642-135/2008
Titul nadobudnutia R-1528/08-Prevedenie GPč.129/2008
Titul nadobudnutia R-1673/08-Prevedenie GPč.3502/934-202/2008
Titul nadobudnutia R-1674/08-Prevedenie GPč.3502/934-201/2008
Titul nadobudnutia R-215/08-prevedenie GPč.32324642-074/2006
Titul nadobudnutia R-19/09-Prevedenie GPč.3502/934-203/2008
Titul nadobudnutia R-20/09-Prevedenie GPč.35021934-204/2008
Titul nadobudnutia R-21/09-Prevedenie GPč.3502/934-205/2008
Titul nadobudnutia R-22/09-Prevedenie GPč.3502934-219/2008
Titul nadobudnutia R-23/09-Prevedenie GPč.3502/934-227/2008
Titul nadobudnutia R-207/09-Prevedenie GPč.32324642-316/2008
Titul nadobudnutia R-205/09-Prevedenie GPč.32324642-314/2008
Titul nadobudnutia R-473/09-Prevedenie GPč.35021934-25/09
Titul nadobudnutia R-475/09-Prevedenie GPč.32324642-130/2007
Titul nadobudnutia Zámenná zmluva podľa V-2452/09 zo dňa 15.7.2009
Titul nadobudnutia V-3059/09-Kúpna zmluva právopł.dňa 06.08.2009
Titul nadobudnutia Prevedenie GP č. 32324642-101/2009 zo dňa 19.6.2009, R-667/09
Titul nadobudnutia R-669/09-Prevedenie GPč.33472602-84/09
Titul nadobudnutia R 1193/09 prevedenie geom.pl.č.32324642-128/09 - pol.2119/09
Titul nadobudnutia R-142/10-prevedenie GPč.32324642-020/2010
Titul nadobudnutia Prevedenie Gpč.32324642-063/2010 pri zápise V-3429/10 v.z.1753/10
Titul nadobudnutia R-554/11 Prevedenie GP č. 36717568-315/10 - 2566/11
Titul nadobudnutia V-5320/11-Zámenná zmluva právopł.dňa 28.11.2011, prevedenie GPč.32324642-070/2011
Titul nadobudnutia Prevedenie GPč.360/2011 pri zápise Z-7903/11 v.z.2699/11
Titul nadobudnutia X-250/11 Katastrálne konanie - 367/12
Titul nadobudnutia R-210/12 prevedenie GP č. 32324642-023/2012 - 568/12
Titul nadobudnutia Prevedenie GPč.32324642-009/2011 pri zápise V-1147/12 v.z.866/12
Titul nadobudnutia R-443/12-Prevedenie GPč.46610910-04/2012
Titul nadobudnutia Prevedenie GPč.36 717 568 -154/2011 pri zápise V-1825/12 v.z.1158/12
Titul nadobudnutia R 67/13 Prevedenie GP č.18024335-176/2012- č.z.172/13
Titul nadobudnutia V-7236/12-Zmluva o zriadení vecného bremena,vklad pvoolený dňa 17.01.2013,prev.GPč.36717568-368/12
Titul nadobudnutia Prevedenie GPč.46610910-16/2012 pri zápise V-143/13 -221/13
Titul nadobudnutia Prevedenie Gpč.30079900-61/2012 pri zápise Z-7847/12 -306/13
Titul nadobudnutia V-7261/12-Zmluva o zriadení vecného bremena,vklad povolený dňa 04.02.2013
Titul nadobudnutia Prevedenie Gpč.36717568-1007/2013 pri zápise Z-1908/13 -č.z.1098/13
Titul nadobudnutia Prevedenie Gpč.36717568-1014/2013 pri zápise V-2761/13 -č.z.1651/13
Titul nadobudnutia Prevedenie Gpč.31321704/246-55/2013 pri zápise Z-5500/13 -č.z.2165/13
Titul nadobudnutia R-914/13-Prevedenie Gpč.46610910-88/2013
Titul nadobudnutia V-5351/13-Zmluva o zriadení vecného bremena,vklad povolený dňa 15.10.2013,prev.Gpč.46610910-061/2012
Titul nadobudnutia R-1203/13-Rozhodnutie OPÚ č. D/2009/01106-3
Titul nadobudnutia Z-3295/14-Zápis vecného bremena podľa elektrizačného zákona
Titul nadobudnutia R-914/14-Prevedenie Gpč.33472602-69/2014 -č.z.3166/14
Titul nadobudnutia Prevedenie Gpč.35021934-166/2014 pri zápise V-7194/14 -č.z.3617/14
Titul nadobudnutia V-7387/14-Zmluva o zriadení vecného bremena,vklad povolený dňa 11.11.2014 , prev.Gpč.36717568-1053/2014 -č.z.3773/14
Titul nadobudnutia Prevedenie Gpč.46610910-11/2014 - R-1145/14 -č.z.4170/14
Titul nadobudnutia R-1146/14-Prevedenie Gpč.36717568-1059/2013-č.z.4171/14
Titul nadobudnutia R-1143/14-Prevedenie Gpč.36717568-1062/2013 -č.z.4190/14
Titul nadobudnutia R-1141/14-prevedenie Gpč.36717568-1060/13 -č.z.4191/14
Titul nadobudnutia R-1384/14-Prevedenie GPč.36717568-1070/2014 -č.z.434/15
Titul nadobudnutia R-1385/14-prevedenie GPč.32328435-181/13 -č.z.443/15
Titul nadobudnutia R-180/15 Prevedenie GP č. 36717568-1002/2015 - č.z. 1288/15
Titul nadobudnutia V 7740/15 Zmluva o zriadení vecného bremena; vklad povolený dňa 23.12.2015, GP č. 37287800-44/2015 - č.z.4162/15
Titul nadobudnutia Prevedenie Gpč.46145443-13/2016 pri zápise Z-1664/16 -č.z.1101/16
Titul nadobudnutia V-2834/16-Zmluva o zriadení vecného bremena,vklad pvoolený dňa 27.05.2016-č.z.1735/16
Titul nadobudnutia Prevedenie Gpč.32313993-1035/2016 pri zápise V-3779/16 -č.z.1808/16
Titul nadobudnutia V-5530/16-Zámenná zmluva,vklad povolený dňa 12.08.2016-č.z.2681/16
Titul nadobudnutia Čiatocné prevedenie GPč.35021934-278/2016 pri zápise V-1736/17 -č.z.877/17
Titul nadobudnutia V-849/2017-Zmluva o zriadení vecného bremena,vklad povolený dňa 13.03.2017,

Por. číslo Príezvisko, meno (názov), rodné príezvisko, dátum narodenia, rodné číslo (IČO) a Spoluovlastnícky podľa miesto trvalého pobytu (sídlo) vlastníka

IČO :

	prev.Gpč.36539325-267/2016-č.z.880/17
Titul nadobudnutia	R-365/17-Prevedenie Gpč.46610910-75/2016-č.z.1990/17
Titul nadobudnutia	R-814/17-Prevedenie Gpč.46610910-55/2017-č.z.2337/17
Titul nadobudnutia	Prevedenie Gpč.32313993-1014/2017-pri zápise V-5705/17-č.z.2638/17
Titul nadobudnutia	R-1013/17-Prevedenie Gpč.46610910-52/2017-č.z.2692/17
Titul nadobudnutia	V-8997/2017 Zmluva o zriadení vecného bremena v prospech tretej osoby, vklad povolený dňa 15.01.2018 - č.z.144/2018
Titul nadobudnutia	V-9344/17-Zmluva o zriadení vecného bremena,vklad povolený dňa 31.01.2018, prev.Gpč.35021934-224/2017-č.z.334/18
Titul nadobudnutia	V-2410/2018 Zmluva o zriadení vecných bremien vklad povolený dňa 12.04.2018 - č.z.1044/2018
Titul nadobudnutia	V-2698/18-Zmluva o zriadení vecného bremena,vklad povolený dňa 10.05.2018-č.z.1373/18
Titul nadobudnutia	Z-3227/18-zápis zák.vecného bremena -č.z.1555/18
Titul nadobudnutia	R-527/18-Prevedenie Gpč.46610910-187/2017-č.z.1608/18
Titul nadobudnutia	R-1189/18-Prevedenie Gpč.35021934-142/2018-č.z.2557/18
Titul nadobudnutia	V-8463/18-Zmluva o zriadení vecného bremena,vklad povolený dňa 27.09.2018-č.z.3442/18
Titul nadobudnutia	Prevedenie Gpč.46610910-167/2018 pri zápise V-7253/18-č.z.3812/18
Titul nadobudnutia	R-1607/18-Prev.Gpč.46610910-293/2018, Rozhodnutie OU-DS-PLO-2016/010663-004 - č.z.4280/18
Titul nadobudnutia	V-979/2019 Zmluva o zriadení vecných bremien vklad povolený dňa 01.03.2019, prevedenie GP č. 350218934-240/2018 - č. z. 616/2019
Titul nadobudnutia	V-2107/19-Zmluva o zriadení vecného bremena,vklad povolený dňa 30.04.2019, gpč.32313993-1001/2018-č.z.1211/19
Titul nadobudnutia	V-7103/2019-Zmluva o zriadení vecného bremena,vklad povolený dňa 28.10.2019, gpč.35021934-38/2019,G1-329/2019 -č.z.4380/19
Titul nadobudnutia	Prevedenie Gpč. G1-46/2019 pri zápise Z-1079/20 -č.z.456/20
Titul nadobudnutia	R-701/20-Prevedenie Gpč.G1-697/20 -č.z.1361/20
Titul nadobudnutia	Z-4525/2-prevedenie Gpč.G1-179/2020, kolaudačné rozh.č.6526/DS/5016/2020/033-HJ-č.z.1868/20
Titul nadobudnutia	V-5246/20-Zmluva o zriadení vecného bremena,vklad povolený dňa 10.08.2020, prev.Gpč.G1-215/20-č.z.2129/20

Tituly nadobudnutia LV:

R 396/07 prevedenie GP č 32324642-70/07 ,ZPM č 3750 -vzč 1132/07
Z-2556/18-Zápis zák.vecného bremena -č.z.1321/18
Z-2558/18 -zápis zák.zál.práva -č.z.1324/18
Z-2559/18-Zápis zák.zál.práva -č.z.1325/18
Z-3225/18-Zápis zák.vecného bremena -č.z.1582/18
Z-3226/18-Zápis zák.zál.práva -č.z.1592/18

Vecné bremeno podľa § 22 a nasl. Zákona č.79/1957 Zb. o výrobe, rozvoje a spotrebe elektriny (elektrizačný zákon) v spojení s § 96 ods. 4 zákona č.251/2012 Z.z. o energetike a o zmene a doplnení niektorých zákonov v prospech spoločnosti Západoslovenská distribučná, a.s., IČO:36 361 518, so sídlom Čulenova 6, 816 47, Bratislava podľa geom. plánu č.45 961 581 -124/14 na pozemku registra E KN s parcelným číslom 147/2 , týkajúce sa elektroenergetického zariadenia: 2x22 kV linka č.433 na trase Rz Dunajská Streda -Rz Sládkovičovo a č.434 na trase Rz Dunajská Streda -TS30 -Z-2426/15 -č.z.1725/15

Vecné bremeno podľa § 22 a nasl. Zákona č. 79/1957 Zb. o výrobe,rozvoje a spotrebe elektriny (elektrizačný zákon) v spojení s § 96 ods. 4 zákona č. 251/2012 Z.z. o energetike a o zmene a doplnení niektorých zákonov v prospech spoločnosti Západoslovenská distribučná, a.s., IČO:36 361 518 so sídlom Čulenova 6, 91647 Bratislava podľa geometrického plánu č. 45 961 581 -46/18 na pozemkoch s parcelným číslom registra C KN 2586/3, 2586/8, 3179, ,registra E KN 972, 1091/2, 1091/3, týkajúce sa elektroenergetického zariadenia: 1x22 kV VN linka č. 366 na trase Dunajská Streda-mesto -Z-2558/2018-č.z.1321/18

Vecné bremeno podľa § 22 a nasl. Zákona č. 79/1957 Zb. o výrobe,rozvoje a spotrebe elektriny (elektrizačný zákon) v spojení s § 96 ods. 4 zákona č. 251/2012 Z.z. o energetike a o zmene a doplnení niektorých zákonov v prospech spoločnosti Západoslovenská distribučná, a.s., IČO:36 361 518 so sídlom Čulenova 6, 91647 Bratislava podľa geometrického plánu č. 45 961 581 -40/18 na pozemku s parcelným číslom registra E KN 147/2, 972 týkajúce sa elektroenergetického zariadenia: 1x22 kV VN linka č. 366 na trase Dunajská Streda-mesto -Z-2558/2018-č.z.1324/18

Vecné bremeno podľa § 22 a nasl. Zákona č. 79/1957 Zb. o výrobe,rozvoje a spotrebe elektriny (elektrizačný zákon) v spojení s § 96 ods. 4 zákona č. 251/2012 Z.z. o energetike a o zmene a doplnení niektorých zákonov v prospech spoločnosti Západoslovenská distribučná, a.s., IČO:36 361 518 so sídlom Čulenova 6, 91647 Bratislava podľa geometrického plánu č. 45 961 581 -45/18 na pozemku s parcelným číslom registra E KN 972 týkajúce sa elektroenergetického zariadenia: 1x22 kV VN linka č. 366 na trase Dunajská Streda-mesto -Z-2558/2018-č.z.1325/18

1 Vklad vecného bremena

spočívajúceho -v práve trvalého uloženia, užívania a údržby vodovodnej a kanalizačnej prípojky a za týmto účelom právo vstupu a vjazdu na pozemky registra C KN parcelné číslo 1894/11, zastavané plochy a nádvoria o výmere 3 m2 a parcelné číslo 1894/21 zastavané plochy a nádvoria o výmere 7 m2,

-v práve trvalého uloženia, užívania a údržby prípojky vysokého napätia, a za týmto účelom právo vstupu a vjazdu na pozemky registra C KN parcelné číslo 1894/8, zastavané plochy a nádvoria o výmere 5 m2, parcelné číslo 1894/9, zastavané plochy a nádvoria o výmere 5 m2, parcelné číslo 1894/10, zastavané plochy a nádvoria o výmere 3 m2,

-v práve trvalého uloženia, užívania a údržby distribučného STL plynovodu a prípojky, a za týmto účelom právo vstupu a vjazdu na pozemky registra C KN parcelné číslo 1894/7, zastavané plochy a nádvoria o výmere 88 m2, parcelné číslo 1894/9, zastavané plochy a nádvoria o výmere 5 m2, parcelné číslo 1894/12, zastavané plochy a nádvoria o výmere 61 m2, parcelné číslo 1894/16, zastavané plochy a nádvoria o výmere 4 m2, parcelné číslo 1894/19, zastavané plochy a nádvoria o výmere 164 m2,

-v práve trvalého uloženia, užívania a údržby prípojky telekomunikačného vedenia, a za týmto účelom právo vstupu a vjazdu na pozemky registra C KN parcelné číslo 1894/15, zastavané plochy a nádvoria o výmere 31 m2, parcelné číslo 1894/16, zastavané plochy a nádvoria o výmere 4 m2, parcelné číslo 1894/17, zastavané plochy a nádvoria o výmere 2 m2,

-v práve trvalého vybudovania, užívania a údržby stavby cestného telesa, a za týmto účelom právo vstupu, vjazdu, prechodu a prejazdu na pozemky registra C KN parcelné číslo 1915/224, ostatné plochy o výmere 1220 m2, registra C KN parcelné číslo 1915/364, ostatné plochy o výmere 280 m2 v prospech každodobého vlastníka pozemkov registra C KN parc.č.1915/184, 1915/340, 1915/363 podľa V-3797/11 v.z.1923/11

1 Vklad vecného bremena spočívajúceho v práve trvalého užívania a údržby vodnej stavby ' Kanalizačná a vodovodná prípojka, dažďová kanalizácia a ORL ' a za týmto účelom právo vstupu, vjazdu, prechodu a prejazdu cez pozemky registra C KN parc.č.1893/4 a parc.č.2430/13 v prospech každodobého vlastníka pozemky registra C KN parc.č.2421/2 podľa V-7236/12 -200/13

1 Vklad vecného bremena spočívajúceho v práve zriadenia a uloženia elektroenergetickej stavby a vstup, prechod a prejazd peši, motorovými a nemotorovými dopravnými prostriedkami, strojmi a mechanizmami za tým účelom oprávneným a ním povereným osobám, užívania, prevádzkovanie, údržbu, opravy, úpravy, rekonštrukcie, modernizácie a akékoľvek iné stavebné úpravy elektroenergetickej stavby a jej odstránenie a vstup, prechod a prejazd peši, motorovými a nemotorovými dopravnými prostriedkami, strojmi a mechanizmami za tým účelom oprávneným a ním povereným osobám cez parc.č.98/3 v prospech ZSE Distribúcia, a.s., IČO:36361518 podľa V-7261/12 -388/13

1 Vecné bremeno spočívajúceho v práve uloženia, vedenia a výstavby splaškovej kanalizácie pod povrchom zaťaženého pozemku a s tým súvisiacich terénnych úprav, úprav pôdy a jej porastu, v práve vstupu a prechodu osobami a vjazdu a prejazdu technickými zariadeniami a dopravnými prostriedkami cez pozemok registra C KN parc.č.1940/33 za účelom prevádzkovania, užívania, údržby, výmeny, opráv a odstránenia splaškovej kanalizácie v prospech DRON-Nehnutelnosti, s.r.o., Budovateľská 56777/A, 929 01 Dunajská Streda, IČO:36 242 136 v rozsahu celej dĺžky a šírky zaťaženého pozemku podľa V-5351/13 -č.z.2757/13

1 Vecné bremeno podľa § 22 a nasl. Zákona č. 79/1957 Zb. o výrobe,rozvoje a spotrebe elektriny (elektrizačný zákon) v spojení s § 96 ods. 4 zákona č.251/2012 Z.z. o energetike a o zmene a doplnení niektorých zákonov v prospech spoločnosti Západoslovenská distribučná, a.s., IČO:36 361 518, so sídlom Čulenova 6, 816 47 Bratislava podľa geometrického plánu č.45 961 581 -27/14 na pozemku s parcelným číslom registra E KN parc.č.147/2 týkajúceho sa elektroenergetického zariadenia:1x22kV VN linka č.453 na trase Rz Dunajská Streda -Rz Veľký Meder -Z-3295/14 -č.z.1606/14

- prípojky, a za týmto účelom v práve vstupu a vjazdu k pozemkom registra C KN parc.č.1894/21, 1894/38, 1894/39, 1894/19 v prospech každodobého vlastníka pozemkov registra C KN parc.č.1915/493, 1915/494, 1915/500 podľa V-7387/14 -č.z.3773/14
- 1 Vklad vecného bremena spočívajúceho v práve trvalého uloženia, užívania a údržby STL distribučného plynovodu a prípojky, a za týmto účelom v práve vstupu a vjazdu k pozemkom registra C KN 1894/35 v prospech každodobého vlastníka pozemkov registra C KN parc.č.1915/493, 1915/494, 1915/500 podľa V-7387/14 -č.z.3773/14
 - 1 Vecné bremeno, spočívajúceho strpieť na pozem. registra CKN parc.č. 1885/6, zastavaná plocha o výmere 4m2
 - a) zriadenie a uloženie elektroenergetických zariadení
 - b) užívanie, prevádzkovanie, údržbu, opravy, úpravy, rekonštrukcie, modernizácie a akékoľvek iné stavebné úpravy elektroenergetických zariadení a ich odstránenie
 - c) vstup, prechod a prejazd peši, motorovými a nemotorovými dopravnými prostriedkami, strojmi a mechanizmami oprávneným za účelom výkonu povolenej činnosti a činností uvedených v bode a) a b) , v prospech: Západoslóvenská distribučná, a.s., IČO:36361518, Čulenova 6, 816 47 Bratislava V-7740/15 - č.z.4162/15
 - 1 Vklad vecného bremena spočívajúceho strpieť na časti pozemku podľa geom.plánu č.35021934-190/2015 - pozemok registra C KN parc.č. 512/1, zast.pl. a nádvorie o výmere 15476 m2 -
 - a.) zriadenie a uloženie elektroenergetických zariadení
 - b.) užívanie, prevádzkovanie, údržbu, opravy, úpravy, rekonštrukcie, modernizácie a akékoľvek iné stavebné úpravy elektroenergetického zariadenia a jeho odstránenie
 - c.) vstup, prechod a prejazd peši, motorovými a nemotorovými dopravnými prostriedkami, strojmi a mechanizmami oprávneným za účelom výkonu povolenej činnosti a činností uvedených v bode a) a b) v prospech : Západoslóvenská distribučná, a.s., IČO:36361518, Čulenova 6, 81647 Bratislava podľa V-2834/16 - č.z.1735/16
 - 1 Vecné bremeno ' IN REM ' spočívajúce v práve prechodu a prejazdu osobnými, nákladnými a inými motorovými a nemotorovými vozidlami bez obmedzenia cez pozemky registra C KN parc.č.1209/46, v prospech každodobého vlastníka pozemkov registra C KN parc. č. 1207/1 a 1207/22 podľa V-5456/15 - č.z. 2764/15, č.z.1808/16, č.z.2472/16, č.z.2681/16
 - 1 Vklad vecného bremena ,spočívajúceho v práve:
 - a) zriadenia a uloženia elektroenergetických zariadení
 - b) užívania, prevádzkovania, údržby, opravy, úpravy, rekonštrukcie, modernizácie a akékoľvek iné stavebné úpravy elektroenergetickej stavby a jej odstránenie, a to v rozsahu vyznačenom v geometrickom pláne č. 35539325-267/16 k nehnuteľnostiam: pozemky registra C KN parc.č 240/1, 240/4, 240/6 v prospech : Západoslóvenská distribučná, a.s., IČO:36361518, Čulenova 6, 816 47, Bratislava podľa V-849/2017 -č.z.880/17
 - 1 Vecné bremeno 'in personam' spočívajúceho v práve zriadenia a uloženia elektroenergetických zariadení, v práve užívania, prevádzkovania, údržby, opravy, úpravy, rekonštrukcie, modernizácie a akýchkoľvek iných stavebných úprav elektroenergetických zariadení a ich odstránenia v rozsahu vyznačenom v geometrickom pláne č. 35021934-57/2017 na pozemok registra C KN parc. č. 1885/2, 1885/7, v prospech: Západoslóvenská distribučná, a.s., IČO:36361518, Čulenova 6, 816 47, Bratislava, V-8997/2017 - č.z.144/2018, č.z.4280/18
 - 1 Vecné bremeno 'in personam' spočívajúceho v práve zriadenia a uloženia elektroenergetických zariadení, v práve užívania prevádzkovania, údržby, opravy, úpravy, rekonštrukcie, modernizácie a akýchkoľvek iných stavebných úprav elektroenergetických zariadení a ich odstránenia v rozsahu vyznačenom v geom.pláne č. 35021934-224/2017 cez pozemky registra C KN parc.č.2852 v prospech: Západoslóvenská distribučná, a.s., IČO:36361518, Čulenova 6, 816 47, Bratislava podľa V-9344/17 -č.z.334/18
 - 1 V-2410/2018 Vecné bremeno spočívajúceho v práve zriadenia a uloženia elektroenergetických zariadení , právo užívania, prevádzkovania, údržby, opravy, úpravy, rekonštrukcie, modernizácie a akékoľvek iné stavebné úpravy elektroenergetických zariadení a ich odstránenie v rozsahu vyznačenom v geometrickom pláne č.15/2017 k nehnuteľnosti:
 - EKN parc.č.1-446/2
 - v prospech: Západoslóvenská distribučná ,a.s., IČO 36361518 , Čulenova 6, 81647 Bratislava - č.z.1044/2018
 - 1 Vecné bremeno 'in personam' právo zriadenia a uloženia elektroenergetických zariadení, právo užívania, prevádzkovania, údržby, opravy, úpravy, rekonštrukcie, modernizácie a akýchkoľvek iných stavebných úprav elektroenergetických zariadení a ich odstránenie v rozsahu vymedzenom v geom.pláne č. 36539325-284/17 na pozemok registra C KN parc.367/1, na pozemok registra E KN parc.č.1-411/1 v prospech Západoslóvenská distribučná, a.s., IČO:36361518, Čulenova 6, 816 47, Bratislava podľa V-2698/18 -č.z.1373/18
 - 1 Vecné bremeno 'in personam' právo zriadenia a uloženia elektroenergetických zariadení, právo užívania, prevádzkovania, údržby, opravy, úpravy, rekonštrukcie, modernizácie a akýchkoľvek iných stavebných úprav elektroenergetických zariadení a ich odstránenie v rozsahu vymedzenom v geom.pláne č. 36539325-307/17 na pozemok registra C KN parc.č 972, a na pozemok registra E KN parc.č.2-147/2 v prospech Západoslóvenská distribučná, a.s., IČO:36361518, Čulenova 6, 816 47, Bratislava podľa V-2698/18 -č.z.1373/18
 - 1 Vecné bremeno podľa § 11 ods. 1 písm.f) zákona č.251/2012 Z.z. o energetike v prospech spoločnosti SE 2010, a.s., so sídlom: Rajska 7, 811 08 Bratislava, IČO:44 787 818, podľa geom.plánu č.36717568-1013/2018 na pozemku reg. E KN parc.č.292/3 týkajúce sa elektroenergetického vedenia: 3x20-NA2XS(F)2Y 1x240/RM25 na trase R-VN 22 kV TS1 FVE-1 Blažov -ES 110/22 kV RZ Dunajská Streda -Z-3227/2018 -č.z.1555/18
 - 1 Vecné bremeno podľa § 11 ods. 1 písm.f) zákona č.251/2012 Z.z. o energetike v prospech spoločnosti N.O.S. Contraction, s.r.o. so sídlom: Roľníckej školy 1519, 945 25 Komárno, IČO:35 946 393, podľa geom.plánu č.36717568-1013/2018 na pozemku reg. E KN parc.č.292/3 týkajúce sa elektroenergetického vedenia: 3x20-NA2XS(F)2Y 1x240/RM25 na trase R-VN 22 kV TS1 FVE-2 Blažov -ES 110/22 kV RZ Dunajská Streda -Z-3225/2018 -č.z.1582/18

INDUSTRIAL ZONE KÚŤNIKY ,a.s., so sídlom : Štúrova 1090/7, Dunajská Streda, 929 01, IČO: 36 241 083, podľa geom.plánu č.36717568-1013/2018 na pozemku reg. E KN parc.č.292/3 týkajúce sa elektroenergetického vedenia: 3x20-NA2XS(F)2Y 1x240/RM25 na trase R-VN 22 kV TS1 FVE-3 Blažov -ES 110/22 kV RZ Dunajská Streda -Z-3226/2018-č.z.1592/18

- 1 Vklad vecného bremena 'In personam' spočívajúceho v povinnosti povinného strpieť na zaťaženej nehnuteľnosti v rozsahu vyznačenom v geom.pláne č.32313993-1028/2018:
 - a) zriadenie a uloženie elektroenergetických zariadení
 - b) užívanie, prevádzkovanie, údržby, opravy, úpravy, rekonštrukcie, modernizácie a akékoľvek iné stavebné úpravy elektroenergetických zariadení a ich odstránenie
 - c) vstup, prechod a prejazd peši, motorovými a nemotorovými dopravnými prostriedkami, strojmi a mechanizmami oprávneným za účelom výkonu povolenej činnosti a činností uvedených v bode a) a b) cez pozemok registra C KN parc.č.843/1 v prospech : Západoslóvenská distribučná, a.s., IČO:36 361 518, Čulenova 6, 816 47, Bratislava podľa V-6463/2018 -č.z.3442/18
- 1 Vecné bremeno spočívajúce v práve:
 - a) zriadenia a uloženia elektroenergetických zariadení
 - b) užívania, prevádzkovania, údržby, opravy, úpravy, rekonštrukcie, modernizácie a akékoľvek iné stavebné úpravy elektroenergetických zariadení a ich odstránenie a to v rozsahu vyznačenom v geometrickom pláne č. 35021934-240/2018 (G1-2088/2018) k nehnuteľnostiam: pozemok registra C KN parc.č. 2832/4, ostat. pl. o výmere 1162 m2, parc. č. 2835/49, orná pôda o výmere 558 m2, parc. č. 2835/61, orná pôda o výmere 121 m2 v prospech : Západoslóvenská distribučná, a.s., IČO:36 361 518, Čulenova 6, 816 47, Bratislava podľa V-979/2019 - č.z. 616/2019
- 1 Vecné bremeno 'In personam' právo zriadenia a uloženia elektroenergetických zariadení, v práve užívania, prevádzkovania, údržby, opravy, úpravy, rekonštrukcie, modernizácie a akýchkoľvek iných stavebných úprav elektroenergetických zariadení a ich odstránenie v rozsahu vyznačenom v geom.pláne úradne overenom pod číslom G1-54/2018, geom.pl.č.32313993-1001/2018 cez pozemok registra C KN parc.č.973 v prospech Západoslóvenská distribučná, a.s., IČO:36361518, Čulenova 6, 816 47, Bratislava podľa V-2107/19 -č.z.1211/19
- 1 Vklad vecného bremena spočívajúceho v práve:
 - a) zriadenia a uloženia elektroenergetických zariadení
 - b) užívania, prevádzkovania, údržby, opravy, úpravy, rekonštrukcie, modernizácie a akékoľvek iné stavebné úpravy elektroenergetických zariadení a ich odstránenie, a to v rozsahu vyznačenom v geom pláne, úradne overenom pod č.G1-329/2019 k pozemkom parcela registra C KN parc.č.843/1 v prospech Západoslóvenská distribučná, a.s., IČO:36361518, Čulenova 6, 816 47, Bratislava podľa V-7103/2019 -č.z.4380/19
- 1 Vklad vecného bremena spočívajúceho v povinnosti povinného z vecného bremena strpieť v rozsahu vyznačenom v geom.pláne číslo úradného overenia G1-215/2020:
 - a) uloženie verejnej kanalizácie a verejného vodovodu
 - b) užívanie, prevádzkovanie, údržbu, opravy, úpravy, rekonštrukcie, modernizácie a akékoľvek iné stavebné úpravy verejnej kanalizácie a verejného vodovodu a ich odstránenie
 - c) vstup, prechod a prejazd peši, motorovými a nemotorovými dopravnými prostriedkami, strojmi a mechanizmami oprávneným za účelom výkonu povolenej činnosti a činností uvedených v bode a) a b) cez pozemky registra C KN parc.č.1128/1 a 1880/4 v prospech AA STAVBY s.r.o., IČO:51776391, Cintorínska ulica 264, 930 21, Jahodná podľa V-5246/2020 -č.z.2129/2020

Iné údaje:

- 1 List vl. 1421
- 1 List vl. 5754
- 1 List vl. 4290
- 1 List vl. 5226
- 1 List vl.5987
- 1 List vl. 5939
- 1 List vl.5943
- 1 List vl. 6033,4255
- 1 List vl. 6083
- 1 List vl. 4760
- 1 List vl. 6139
- 1 List vl. 6174
- 1 List vl. 6709

Poznámka:
Bez zápisu.

Vysvetlenie: údaje v ČASTI C:ĎARCHY bez uvedenia parcelného čísla alebo poradového čísla vlastníka alebo inej oprávnenej osoby sa týkajú všetkých nehnuteľností a všetkých vlastníkov a iných oprávnených osôb na liste vlastníctva.