

AA STAVBY s.r.o., Cintorínska ulica 264, Jahodná
Obchodný register Okresného súdu Trnava, oddiel: Sro, vložka číslo: 129265/B

Mestský úrad Dunajská Streda	
Dátum:	17 -08- 2020
Podacie číslo: 38897	Číslo spisu:
Prílohy/listy:	Wybavuje:

Mesto Dunajská Streda
Hlavná 50/16
929 01 Dunajská Streda

v Dunajskej Strede, dňa: 11.08.2020

Vec: Žiadosť o schválenie uzavretia Zmluvy o zriadení vecného bremena

Mestský úrad Dunajská Streda vydalo územné rozhodnutie dňa 17.01.2020 č. 5889/DS/4440/2020/033-NJ-004 (ďalej len „Územné rozhodnutie“) pre žiadateľa AA STAVBY s.r.o., Cintorínska ulica 264, Jahodná pre stavbu Výstavba bytových domov na Poľnej ulici (ďalej len „Stavba“).

AA STAVBY s.r.o., Cintorínska ulica 264, Jahodná, IČO: 51 776 391 ako investor stavby „Výstavba bytových domov na Poľnej ulici“ potrebuje k vydaniu povolenia stavby zabezpečiť zmluvu o zriadení vecných bremien spočívajúc v uložení podzemného káblového VN (22 kV) vedenia na pozemkoch parcela č. 1128/1, 1880/186, 1880/188, 1880/189 a 1880/416 v katastrálnom území Dunajská Streda.

Vlastníkom dotknutých pozemkov parc. č. 1128/1 druh pozemku Ostatná plocha, o výmere 514 m², parc. č. 1180/186 druh pozemku Zastavaná plocha, o výmere 13 m², parc. č. 1180/188 druh pozemku Ostatná plocha, o výmere 17 m², parc. č. 1180/189 druh pozemku Zastavaná plocha, o výmere 1 m² a parc. č. 1180/416 druh pozemku Zastavaná plocha, o výmere 1 m² vytvorených geometrickým plánom č. 35021934-175/2020 zo dňa 30.6.2020 vyhotoviteľ LULO Ing. Rác Lubomír, Sándora Petőfiho 4630/29, 929 01 Dunajská Streda, IČO:3502 1934, je Mesto Dunajská Streda.

Vzhľadom vyššie uvedeného si Vás dovoľujeme požiadať o zaradenie schválenia uzavretia Zmluvy o zriadení vecného bremena medzi Mestom Dunajská Streda a spoločnosťou AA STAVBY s.r.o., Cintorínska ulica 264, Jahodná do programu najbližšieho zasadnutia Mestského zastupiteľstva Mesta Dunajská Streda a o následné schválenie uzavretia vyššie uvedených zmlúv.

S pozdravom

AA STAVBY s.r.o. – JUDr.  Zuzana Bukvišová, konateľ spoločnosti

Prílohy:

- Vzor Zmluvy o zriadení vecných bremien 1x
- Geometrický plán č. 35021934-175/2020 2x
- Znalecký posudok 2x

SPOPLATNENÉ PODLA
Zákona č. 145/95 Z.z.

Geometrický plán je podkladom na právne úkony, keď údaje doterajšieho stavu výška, výmer sú zhodné s údajmi platných výpisov z katastra nehnuteľnosti

Vyhotoviteľ: LULO Ing. Ródz Lubomír Šandára Patočího 4630/29 929 01 Dunajská Streda Tel. 0903/236 554 IČO : 35021934 e-mail: lulo82@gmail.com		Kraj: Trnavský Kat. územie: Dunajská Streda	Okres: Dunajská Streda Číslo plánu: 35021934/175/2020	Obec: Dunajská Streda Mapový list č.: Galéria 4-9/33
Vyhotoval:		Autorizačne overil:		Úradne overil: Ing. Lenisa Pastřová Meno:
Dňa: 30.06.2020	Meno: Ing. Ródz Lubomír	Dňa: 01.07.2020	Meno: Ing. Vojtech Binder	Dňa: 9.07.2020 Číslo: 154/2020
Nové hranice boli priradené označené <i>iso2znacene</i>		Nálezť bol som o presnosť a úplnosť zodpovedá predpisom		Úradne overenie podľa § 9 zákona SR SR č. 215/1995 Z.z. o geodézii a katastrálnom územnom úrade
Záznam podrobného merania (meračský náčrt) č. 7043.		Úradnícke údaje označených číslami a ostrožnami, na ktoré údaje sú uložené vo všeobecnej dokumentácii.		Pečiatka a podpis

VÝKAZ VÝMÉR

Doterajší stav					Zmeny					Nový stav					
Číslo			Výmera		Druh pozemku	Diel	k parc. číslo	m ²	od parcely číslo	m ²	číslo parcely	Výmera		Druh pozemku	Vlastník, Inš opráv. osoba adresa, (sídlo)
PK vložky	parcely		ha	m ²								ha	m ²		
LV	E-KN	C-KN													
<i>Stav právny</i>															
3607		1879/95	1	0563	orná pôda	1			1879/95	81	1879/95	1	0540	orná pôda	doterajší
											1879/348		23	orná pôda	doterajší
544	1128/1			3376	ost.plocha	2		1128/1	514		1128/1		3376	ost.plocha	doterajší
3251		1880/189		315	zast.plocha	3		1880/189	1		1880/189		315	zast.plocha 22	doterajší
3251		1880/416		18	zast.plocha	4		1880/416	1		1880/416		18	zast.plocha 22	doterajší
3251		1880/186		1087	zast.plocha	5		1880/186	13		1880/186		1087	zast.plocha 22	doterajší
3251		1880/188		80	ost.plocha	6		1880/188	17		1880/188		80	ost.plocha 29	doterajší
Spolu :										1	5439				
<i>Stav podľa registra C KN</i>															
		1878/1		281	ost.plocha						1878/1		281	ost.plocha 38	doterajší
		1879/83		2497	orná pôda						1879/83		2497	orná pôda	doterajší
		1880/191		3267	zast.plocha						1880/191		3267	zast.plocha 22	doterajší
3607		1879/95	1	0563	orná pôda						1879/95	1	0540	orná pôda	doterajší
											1879/348		23	orná pôda	doterajší
3251		1880/189		315	zast.plocha						1880/189		315	zast.plocha 22	doterajší
3251		1880/416		18	zast.plocha						1880/416		18	zast.plocha 22	doterajší
3251		1880/186		1087	zast.plocha						1880/186		1087	zast.plocha 22	doterajší
3251		1880/188		80	ost.plocha						1880/188		80	ost.plocha 29	doterajší
Spolu :										1	8108				

Poznámka : Zriaďuje sa vecné bremeno na priznanie právo uloženia a údržby Inžinierskych sietí vo vyznačenom rozsahu v prospech západoslovenská Distribučná spoločnosť 6. Bratislava, 216 47 na parc. C-KN č. 1879/95, 1880/186, 1880/189, 416 a E-KN č. 1128/1 (v rozsahu dielov 1-6)

- Legenda: kód spôsobu využitia
- 1 - pozemok využívaný pre rastlinnú výrobu, na ktorom sa pestujú obilniny, okopaniny a lná
 - 22 - pozemok, na ktorom je postavená inžinierska stavba - časťná, miestna a údelná komunikácia
 - 29 - pozemok, na ktorom je okrásna záhrada, uličná a sídlisková zeleň
 - 38 - pozemok, ktorý nie je využívaný žiadnym z uvedených spôsobov



179/54

179/55

179/56

179/57

179/58

179/59

179/46

179/52

75.3

179/1

180/121

Point (1)ed

180/95

180/13

180/11

180/10

180/128

180/129

180/130

180/127

180/126

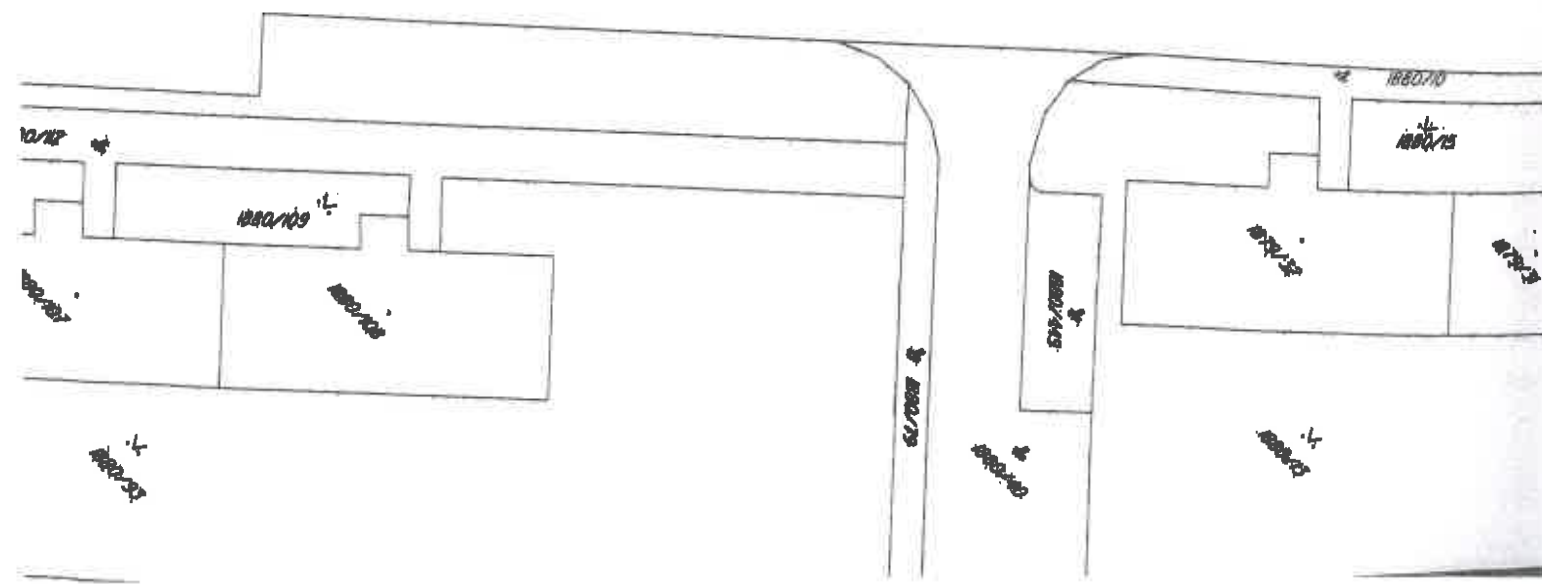
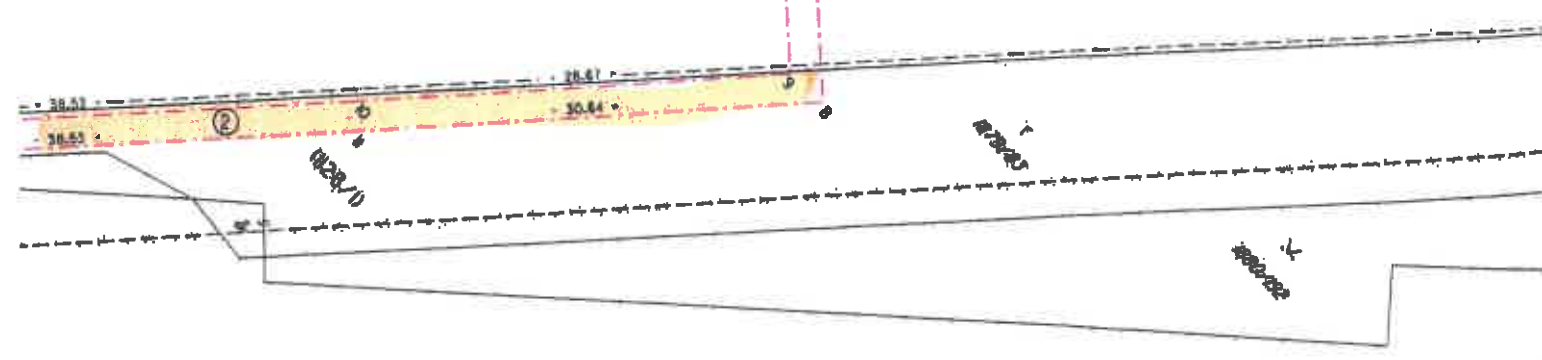
180/125

180/15

180/16



107045





MESTO DUNAJSKÁ STREDA – DUNASZERDAHELY VÁROSA
MESTSKÝ ÚRAD – VÁROSI HIVATAL

Hlavná 50/16, 929 01 Dunajská Streda

Číslo: 5889/DS/4440/2020/033-NJ-004

Dunajská Streda, 17.01.2020

K spisu č.: 9921/2019

Toto rozhodnutie nadobudlo právoplatnosť dňa: 22.01.2020
Mesto Dunajská Streda Dňa: 17.01.2020 Podpis: _____

ÚZEMNÉ ROZHODNUTIE

Mesto Dunajská Streda, stavebný úrad príslušný podľa §117 zákona č.50/1976 Zb. o územnom plánovaní a stavebnom poriadku /stavebný zákon/, v znení neskorších predpisov prerokoval návrh

navrhovateľa: AA STAVBY s.r.o., IČO: 51 776 391,
so sídlom: Cintorínska ul. 264, 930 21 Jahodná,
v zastúpení: Bugár projekt, s.r.o., IČO: 36 767 468,
v zastúpení konateľom: Ing. Tibor Bugár,
so sídlom:

zo dňa 07.08.2019 na vyjadrenie stanoviska k rozhodnutiu o umiestnení stavby:

„Výstavba bytových domov na Poľnej ulici“

v územnom konaní s účastníkmi konania a dotknutými orgánmi štátnej správy postupom podľa §35 a §36 stavebného zákona. Posúdil návrh podľa § 37 a § 38 stavebného zákona a zosúladiť stanoviská uplatnené dotknutými orgánmi štátnej správy a posúdil vyjadrenia účastníkov konania. Na základe tohto podľa §39 a §39a stavebného zákona a §4 vyhlášky č.453/2000 Z.z. vydáva

rozhodnutie o umiestnení stavby „Výstavba bytových domov na Poľnej ulici“

ktorá pozostáva z nasledovných objektov:

- SO 01 - Bytový dom 1-4,
- SO 02 - Komunikácie a parkoviská,
- SO 03 - VN vedenie, trafostanica, NN rozvody, vonkajšie osvetlenie,
- SO 04 - Dážďová kanalizácia, odlučovač ropných látok, vsakovací systém,
- SO 05 - Splašková kanalizácia,
- SO 06 - Vodovod,
- SO 07 - Verejný diaľkový teplovod,
- SO 08 - Sadové úpravy, detské ihrisko, odpadové hospodárstvo,

na pozemkoch parc.č: 1877, 1880/433, ktoré podľa LV č. 3286 sú vo vlastníctve Západoslovenskej distribučnej a.s.,
1880/15, 1880/93, 1880/112, 1880/113, 1880/186, 1880/188, ktoré podľa LV č. 3251 sú vo vlastníctve Mesta Dunajská Streda,
1128/1, 1880/4 (E parcely), ktoré podľa LV č. 5441 sú vo vlastníctve Mesta Dunajská Streda,
1879/95, ktorý podľa LV č. 3607 je vo vlastníctve Emílií Bukvišovej, Jozefa Bukviša, Milana Bukviša, Jaroslavy Bukvišovej, Marty Bukvišovej (navrhovateľ predložil súhlas vlastníkov pozemku),

v katastrálnom území: Dunajská Streda,
mesta: Dunajská Streda.



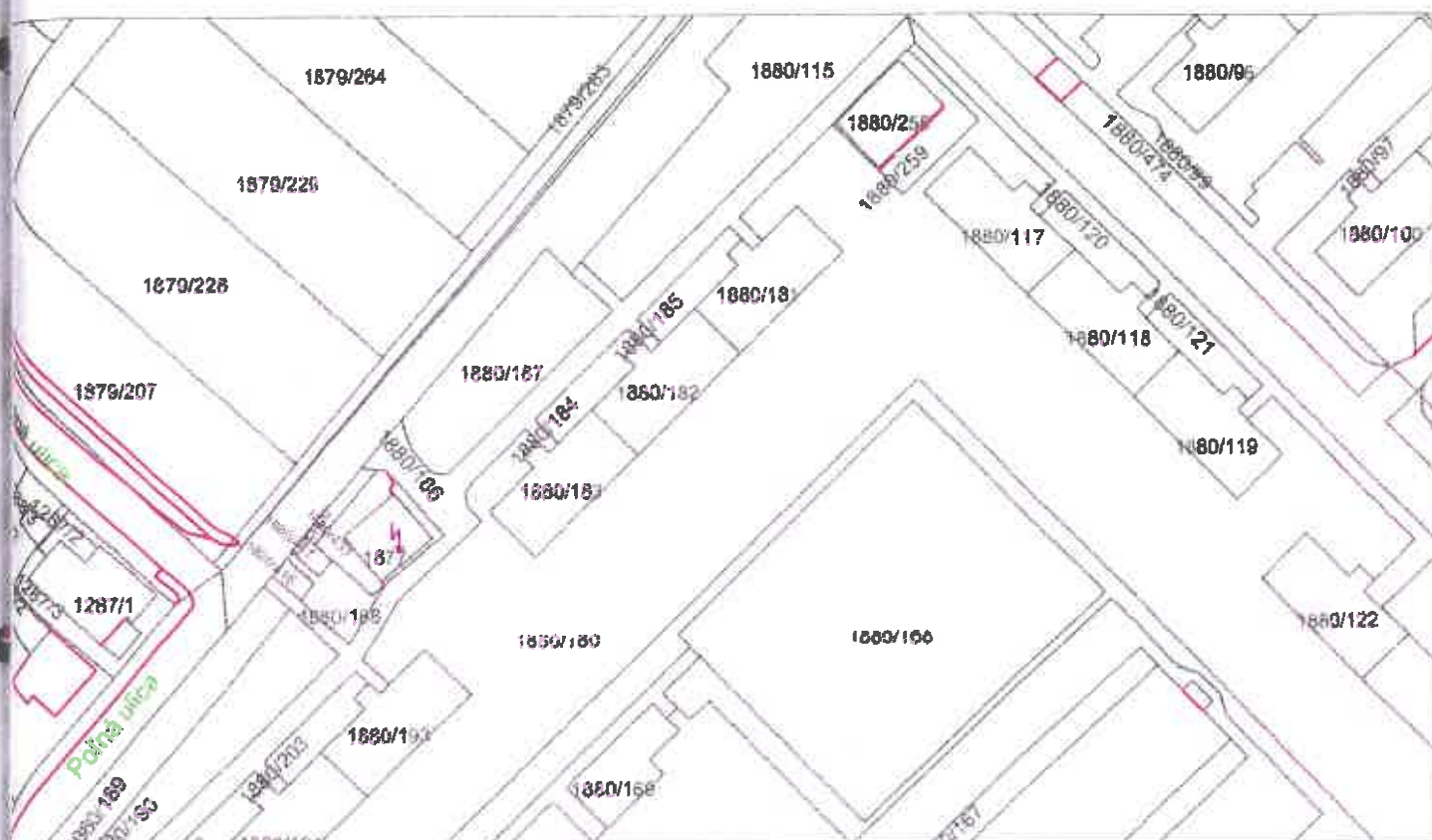
Úrad geodézie, kartografie a katastra Slovenskej republiky

Informatívna kópia z mapy


Vytvorené cez katastrálny portál

Okres: Dunajská Streda
Obec: DUNAJSKÁ STREDA
Katastrálne územie: Dunajská Streda

2. augusta 2020 21:05



SCALE 1 : 1 127



Úrad geodézie, kartografie a katastra Slovenskej republiky
VÝPIS Z KATASTRA NEHNUTEĽNOSTÍ

Okres: Dunajská Streda
 Obec: DUNAJSKÁ STREDA

Vytvorené cez katastrálny portál

Dátum vyhotovenia 02.08.2020
 Čas vyhotovenia: 20:44:40

Katastrálne územie: Dunajská Streda

VÝPIS Z LISTU VLASTNÍCTVA č. 3251

ČASŤ A: MAJETKOVÁ PODSTATA

PARCELY registra "C" evidované na katastrálnej mape

Parcelné číslo	Výmera v m ²	Druh pozemku	Spôsob využ. p.	Umiest. pozemku	Právny vzťah	Druh ch.n.
12/ 17	476	ostatná plocha	36	1		, 501
12/ 18	180	ostatná plocha	36	1		, 501
12/ 19	43	ostatná plocha	36	1		, 501
22/ 1	6010	zastavaná plocha a nádvorie	18	1		, 501
22/ 2	2286	zastavaná plocha a nádvorie	16	1		, 501
22/ 4	198	zastavaná plocha a nádvorie	22	1		, 501
22/ 7	26	zastavaná plocha a nádvorie	16	1		5 , 501
Právny vzťah k stavbe evidovanej na pozemku 22/ 7 je evidovaný na liste vlastníctva číslo 788.						
22/ 11	18	zastavaná plocha a nádvorie	15	1		, 501
22/ 15	2	zastavaná plocha a nádvorie	22	1		, 501
39	16	zastavaná plocha a nádvorie	22	1		, 501
41/ 1	522	zastavaná plocha a nádvorie	22	1		, 501
43	5067	zastavaná plocha a nádvorie	22	1		, 501
44/ 13	2986	zastavaná plocha a nádvorie	18	1		, 501
44/ 53	1260	zastavaná plocha a nádvorie	22	1		, 501
44/ 55	58	zastavaná plocha a nádvorie	17	1		, 501
44/ 56	341	zastavaná plocha a nádvorie	15	1		5 , 501
Právny vzťah k stavbe evidovanej na pozemku 44/ 56 je evidovaný na liste vlastníctva číslo 8415.						
44/ 57	141	zastavaná plocha a nádvorie	15	1		5 , 501
Právny vzťah k stavbe evidovanej na pozemku 44/ 57 je evidovaný na liste vlastníctva číslo 3811.						
44/ 58	15	zastavaná plocha a nádvorie	15	1		5 , 501
Právny vzťah k stavbe evidovanej na pozemku 44/ 58 je evidovaný na liste vlastníctva číslo 3811.						
44/ 59	11	zastavaná plocha a nádvorie	15	1		5 , 501
Právny vzťah k stavbe evidovanej na pozemku 44/ 59 je evidovaný na liste vlastníctva číslo 8415.						
44/ 60	11	zastavaná plocha a nádvorie	15	1		5 , 501
Právny vzťah k stavbe evidovanej na pozemku 44/ 60 je evidovaný na liste vlastníctva číslo 8415.						
44/ 67	277	zastavaná plocha a nádvorie	17	1		, 501
44/ 72	3440	zastavaná plocha a nádvorie	18	1		, 501
44/ 73	1088	zastavaná plocha a nádvorie	16	1		, 501
44/ 80	637	zastavaná plocha a nádvorie	18	1		, 501
44/ 82	274	zastavaná plocha a nádvorie	22	1		, 501
44/ 83	427	zastavaná plocha a nádvorie	18	1		, 501
44/ 89	792	zastavaná plocha a nádvorie	22	1		, 501
44/ 90	122	zastavaná plocha a nádvorie	18	1		, 501
44/ 91	90	zastavaná plocha a nádvorie	18	1		, 501
44/ 92	171	zastavaná plocha a nádvorie	18	1		, 501
44/ 93	166	zastavaná plocha a nádvorie	18	1		, 501
44/ 94	94	zastavaná plocha a nádvorie	18	1		, 501
44/ 95	176	zastavaná plocha a nádvorie	18	1		, 501
44/ 96	173	zastavaná plocha a nádvorie	18	1		, 501
44/ 97	93	zastavaná plocha a nádvorie	18	1		, 501
44/ 98	167	zastavaná plocha a nádvorie	18	1		, 501
44/ 99	1254	zastavaná plocha a nádvorie	22	1		, 501
44/100	324	zastavaná plocha a nádvorie	22	1		, 501
44/101	1029	zastavaná plocha a nádvorie	18	1		, 501
44/102	494	zastavaná plocha a nádvorie	22	1		, 501

PARCELY registra "C" evidované na katastrálnej mape

Parcelné číslo	Výmera v m2	Druh pozemku	Spôsob využ. p.	Umiest. pozemku	Právny vzťah	Druh ch.n.
1880/134	82	ostatná plocha	29	1		, 501
1880/136	81	ostatná plocha	29	1		, 501
1880/138	157	ostatná plocha	29	1		, 501
1880/137	553	zastavaná plocha a nádvorie	22	1		, 501
1880/142	54	ostatná plocha	29	1		, 501
1880/143	56	ostatná plocha	29	1		, 501
1880/144	6977	zastavaná plocha a nádvorie	18	1		, 501
1880/145	63	ostatná plocha	29	1		, 501
1880/146	65	ostatná plocha	29	1		, 501
1880/150	778	zastavaná plocha a nádvorie	22	1		, 501
1880/151	1346	ostatná plocha	29	1		, 501
1880/157	263	ostatná plocha	29	1		, 501
1880/158	556	zastavaná plocha a nádvorie	22	1		, 501
1880/159	68	ostatná plocha	29	1		, 501
1880/160	178	ostatná plocha	29	1		, 501
1880/161	508	ostatná plocha	29	1		, 501
1880/180	7531	ostatná plocha	29	1		, 501
1880/184	89	ostatná plocha	29	1		, 501
1880/185	90	ostatná plocha	29	1		, 501
1880/186	1087	zastavaná plocha a nádvorie	22	1		, 501
1880/187	426	ostatná plocha	29	1		, 501
1880/188	80	ostatná plocha	29	1		, 501
1880/189	315	zastavaná plocha a nádvorie	22	1		, 501
1880/190	610	ostatná plocha	29	1		, 501
1880/199	91	ostatná plocha	29	1		, 501
1880/200	93	ostatná plocha	29	1		, 501
1880/201	91	ostatná plocha	29	1		, 501
1880/202	91	ostatná plocha	29	1		, 501
1880/203	90	ostatná plocha	29	1		, 501
1880/204	462	zastavaná plocha a nádvorie	22	1		, 501
1880/205	1240	zastavaná plocha a nádvorie	22	1		, 501
1880/206	225	ostatná plocha	29	1		, 501
1880/207	563	zastavaná plocha a nádvorie	22	1		, 501
1880/208	135	ostatná plocha	29	1		, 501
1880/212	750	ostatná plocha	29	1		, 501
1880/213	1388	zastavaná plocha a nádvorie	22	1		, 501
1880/214	288	ostatná plocha	29	1		, 501
1880/215	97	ostatná plocha	29	1		, 501
1880/216	95	ostatná plocha	29	1		, 501
1880/217	173	ostatná plocha	29	1		, 501
1880/218	109	zastavaná plocha a nádvorie	22	1		, 501
1880/219	190	ostatná plocha	29	1		, 501
1880/220	68	zastavaná plocha a nádvorie	18	1		, 501
1880/221	366	ostatná plocha	29	1		, 501
1880/222	43	zastavaná plocha a nádvorie	22	1		, 501
1880/223	66	zastavaná plocha a nádvorie	18	1		, 501
1880/224	160	ostatná plocha	29	1		, 501
1880/225	189	ostatná plocha	29	1		, 501
1880/226	36	ostatná plocha	29	1		, 501
1880/229	67	ostatná plocha	29	1		, 501
1880/231	907	zastavaná plocha a nádvorie	22	1		, 501
1880/232	299	zastavaná plocha a nádvorie	22	1		, 501
1880/234	3160	ostatná plocha	36	1		, 501
1880/235	904	ostatná plocha	36	1		, 501
1880/244	26	zastavaná plocha a nádvorie	16	1	5	, 501
Právny vzťah k stavbe evidovanej na pozemku 1880/244 je evidovaný na liste vlastníctva číslo 3914.						
1880/249	8	zastavaná plocha a nádvorie	17	1		, 501
1880/250	19	zastavaná plocha a nádvorie	18	1		, 501
1880/303	526	ostatná plocha	29	1		, 501
1880/307	296	zastavaná plocha a nádvorie	18	1		, 501
1880/308	80	zastavaná plocha a nádvorie	18	1		, 501
1880/309	482	zastavaná plocha a nádvorie	18	1		, 501
1880/380	21	ostatná plocha	34	1		, 501

PARCELY registra "C" evidované na katastrálnej mape

Parcelné číslo	Výmera v m2	Druh pozemku	Spôsob využ. p.	Umiest. pozemku	Právny vzťah	Druh ch.n.
1880/381	8	ostatná plocha	34	1		, 501
1880/382	104	ostatná plocha	34	1		, 501
1880/383	17	ostatná plocha	34	1		, 501
1880/384	47	ostatná plocha	34	1		, 501
1880/385	114	ostatná plocha	34	1		, 501
1880/386	205	ostatná plocha	34	1		, 501
1880/387	180	ostatná plocha	34	1		, 501
1880/388	239	zastavaná plocha a nádvorie	22	1		, 501
1880/389	105	ostatná plocha	34	1		, 501
1880/390	41	ostatná plocha	34	1		, 501
1880/391	28	ostatná plocha	34	1		, 501
1880/392	26	ostatná plocha	34	1		, 501
1880/393	58	zastavaná plocha a nádvorie	22	1		, 501
1880/394	18	ostatná plocha	34	1		, 501
1880/395	7	zastavaná plocha a nádvorie	22	1		, 501
1880/396	13	zastavaná plocha a nádvorie	22	1		, 501
1880/397	12	zastavaná plocha a nádvorie	22	1		, 501
1880/398	253	ostatná plocha	34	1		, 501
1880/404	83	zastavaná plocha a nádvorie	22	1		, 501
1880/405	12	zastavaná plocha a nádvorie	22	1		, 501
1880/406	12	zastavaná plocha a nádvorie	22	1		, 501
1880/407	160	zastavaná plocha a nádvorie	22	1		, 501
1880/408	10	ostatná plocha	29	1		, 501
1880/409	21	zastavaná plocha a nádvorie	22	1		, 501
1880/410	29	ostatná plocha	29	1		, 501
1880/416	18	zastavaná plocha a nádvorie	22	1		, 501
1880/417	18	zastavaná plocha a nádvorie	22	1		, 501
1880/418	23	zastavaná plocha a nádvorie	18	1		, 501
1880/419	40	zastavaná plocha a nádvorie	18	1		, 501
1880/420	7	zastavaná plocha a nádvorie	22	1		, 501
1880/421	487	zastavaná plocha a nádvorie	22	1		, 501
1880/422	37	ostatná plocha	36	1		, 501
1880/423	2152	ostatná plocha	36	1		, 501
1880/424	9	ostatná plocha	36	1		, 501
1880/425	519	ostatná plocha	36	1		, 501
1880/437	28	ostatná plocha	34	1		, 501
1880/449	73	zastavaná plocha a nádvorie	22	1		, 501
1880/466	433	zastavaná plocha a nádvorie	22	1		, 501
1880/467	13	ostatná plocha	29	1		, 501
1880/468	14	ostatná plocha	29	1		, 501
1880/469	51	zastavaná plocha a nádvorie	22	1		, 501
1880/470	48	zastavaná plocha a nádvorie	22	1		, 501
1880/471	33	ostatná plocha	29	1		, 501
1880/472	457	zastavaná plocha a nádvorie	22	1		, 501
1880/473	356	zastavaná plocha a nádvorie	22	1		, 501
1880/474	368	zastavaná plocha a nádvorie	22	1		, 501
1880/493	202	ostatná plocha	34	1		, 501
1880/494	17	zastavaná plocha a nádvorie	22	1		, 501
1883/ 9	45	orná pôda	1	2		, 501
1884/ 4	305	zastavaná plocha a nádvorie	22	2		, 501
1886/ 2	2623	zastavaná plocha a nádvorie	22	1		, 501
1886/262	792	záhrada	4	1		, 501
1886/269	412	záhrada	4	1		, 501
1886/291	44	ostatná plocha	29	1		, 501
1886/292	526	ostatná plocha	22	1		, 501
1886/293	117	ostatná plocha	29	1		, 501
1886/322	1194	zastavaná plocha a nádvorie	22	1		, 501
1886/331	1139	zastavaná plocha a nádvorie	22	1		, 501
1886/356	11	ovocný sad	6	1		, 501
1886/367	67	zastavaná plocha a nádvorie	22	1		, 501
1886/368	73	zastavaná plocha a nádvorie	22	1		, 501
1886/369	92	ostatná plocha	29	1		, 501
1886/372	23	ostatná plocha	29	1		, 501

Úrad geodézie, kartografie a katastra Slovenskej republiky
VÝPIS Z KATASTRA NEHNUTELNOSTÍ

Vytvorené cez katastrálny portál

Okres: Dunajská Streda
Obec: DUNAJSKÁ STREDA
Katastrálne územie: Dunajská Streda

Dátum vyhotovenia 03.08.2020
Čas vyhotovenia: 12:44:56

ČIASTOČNÝ VÝPIS Z LISTU VLASTNÍCTVA č. 5441

ČASŤ A: MAJETKOVÁ PODSTATA

PARCELY registra "E" evidované na mape určeného operátu

Parcelné číslo	Výmera v m ²	Druh pozemku	Pôvodné k.ú.	Počet č. UO	Umiest pozemku
1128/ 1	3376	ostatná plocha	0		1

PLOMBA VYZNAČENÁ NA ZÁKLADE V - 5246/2020

Legenda:

Umiestnenie pozemku:

1 - Pozemok je umiestnený v zastavanom území obce

ČPU - číslo pôvodného k.ú.

- 1 - Malé Blahovo
- 2 - Kostolné Kračany
- 3 - Mliačany
- 5 - Pódefa

Ostatné parcely nevyžiadané

Stavby

Úpisné číslo	na parcele číslo	Druh stavby	Popis stavby	Druh ch.n.	Umiest. stavby
125	2370/ 4	20	polyfunkčná budova		1
214	1773/ 1	10	rodinný dom		1

Právny vzťah k parcele na ktorej leží stavba 214 je evidovaný na liste vlastníctva číslo 7814.

Legenda:

Druh stavby:

- 10 - Rodinný dom
- 20 - Iná budova

Kód umiestnenia stavby:

- 1 - Stavba postavená na zemskom povrchu

ČASŤ B: VLASTNÍCI A INÉ OPRÁVNENÉ OSOBY

Por. číslo Príezvisko, meno (názov), rodné priezvisko, dátum narodenia, rodné číslo (IČO) a Spoluvlastnícky podiel miesto trvalého pobytu (sídlo) vlastníka

Účastník právneho vzťahu: Vlastník
1 Mesto Dunajská Streda, Hlavná 50/16, Dunajská Streda, PSČ 929 01, SR 1 / 1
IČO :

Titul nadobudnutia Výkup podľa GP č. 761-0053-9 VZ 2/82
Titul nadobudnutia PKV 1829,65,3-9999,41,963,374,1-323,1-613,1063,1-9999,342,640,690,860,478,928,394,1788,1086,1576,1260,712,1678,268,1516,693,1140
Titul nadobudnutia Z-1429/00 Rozhodnutie OÚKO 3/00 ROEP
Titul nadobudnutia V 2138/00 Kúpna a zámenná zmluva
Titul nadobudnutia Z-5449/00 prehlásenie
Titul nadobudnutia Z-2713/01 Zápis údajov do KN
Titul nadobudnutia Z-236/02 listina o určení č.13/2002
Titul nadobudnutia Z-734/02 prevedenie geom.plán č.33737398-4/2002
Titul nadobudnutia Z-2485/02 Zápis
Titul nadobudnutia Z-2484/02 zápis
Titul nadobudnutia Z-2766/02 oprava zápisu
Titul nadobudnutia Z-3869/02 zápis

ZNALECKÝ POSUDOK



vo veci : *odhad všeobecnej hodnoty vecného bremena – právo uloženia a údržby – inžinierskych sietí na pozemku registra „E“ parc. č.1128/1 a na pozemkoch registra „C“ parc. č. 1880/186, 1880/188, 1880/189 a na parc. č.1880/416 v kat. území Dunajská Streda, mesto Dunajská Streda*

Zadávatel' znaleckého posudku: *Bugár projekt s.r.o*

Účel znaleckého posudku : *odhad všeobecnej hodnoty vecného bremena - priznanie práva uloženia inžinierskej stavby (VN vedenie, trafostanica, NN rozvody, vonkajšie osvetlenie)*

Znalecký posudok obsahuje 37 strán vrátane krycieho listu, a odovzdáva sa v troch vyhotoveniach objednávateľovi , jeden exemplár archivuje znalkyňa

v Topoľníkoch, dňa 3. augusta 2020

VŠEOBECNÁ HODNOTA PRÁV A ZÁVAD

Názov	Všeobecná hodnota [€]	Vplyv na VŠH
Vecné bremeno na časť parcely registra " E" č. 1128/1 (diel 2) a na časť parciel registra " C" č.1880/186,188,189 a 416 (diel 3 až 6)	4 153,84	znižuje
Spolu VŠH	4 153,84	

Slovom: Štyritisícstopäťdesiatštyri Eur

MIMORIADNE RIZIKÁ : neboli zistené

v Topoľníkoch dňa 3. augusta 2020



Ing. Jolán Németh

IV. PRÍLOHY

- Čiastočný výpis z listu vlastníctva č. 3251
- Výpis z listu vlastníctva č. 5441
- Kópia z katastrálnej mapy
- Geometrický plán na oddelenie pozemkov , vyznačenie vecného bremena
- Územné rozhodnutie o umiestnení stavby
- Úrokové miery úverov
- Osvedčenie č. 097/04

ZMLUVA O ZRIADENÍ VECNÝCH BREMIEN V PROSPECH TRETEJ OSOBY

uzatvorená podľa § 151n a nasl. v spojení s § 50 zákona č. 40/1964 Zb. Občiansky zákonník v znení neskorších predpisov (ďalej len „zmluva“)

1. ZMLUVNÉ STRANY

Mesto Dunajská Streda

Sídlo: Hlavná 50/16, 929 01 Dunajská Streda
Zastúpená: JUDr. Zoltán Hájos – primátor mesta
IČO: 00 305 383
IČ DPH: ---
IBAN:
SWIFT:

(ďalej len ako „povinný“)

a

AA STAVBY s.r.o.

Sídlo: Cintorínska ulica 264, Jahodná
Zapísaná v: Obchodný register Okresného súdu Trnava
oddiel: Sro, vložka číslo: 129265/B
Zastúpená: JUDr. Zuzana Bukvišová – konateľ spoločnosti
IČO: 51 776 391
IČ DPH:
IBAN:
SWIFT:

(ďalej len ako „žiadateľ“)

uzatvárajú nasledujúcu zmluvu o zriadení vecného bremena v prospech tretej osoby – oprávneného z vecného bremena, ktorým je:

Západoslovenská distribučná, a.s.

Sídlo: Čulenova 6, 816 47 Bratislava
Zapísaná v: Obchodný register Okresného súdu Bratislava I
oddiel: Sa, vložka číslo: 3879/B
Zastúpená: JUDr. Szabolcs Hodosy – vedúci úseku riadenia investícií
Ing. Xénia Albertová – vedúca riadenia vlastníckych vzťahov
IČO: 36 361 518
IČ DPH:
IBAN:
SWIFT:

(ďalej len ako „oprávnený“)

(povinný, žiadateľ a oprávnený ďalej spoločne aj ako „zmluvné strany“)

2. ÚVODNÉ USTANOVENIA

2.1 Povinný je výlučným vlastníkom nasledovných nehnuteľností – pozemkov:

Parcelné číslo	Regist er KN	LV č.	Výmera v m2	Druh pozemku	Katastrálne územie	Obec	Okres
----------------	--------------	-------	-------------	--------------	--------------------	------	-------

1128/1	E	5441	3376	Ostatná plocha	Dunajská Streda	Dunajská Streda	Dunajská Streda
1880/186	C	3251	1087	Zastavaná plocha	Dunajská Streda	Dunajská Streda	Dunajská Streda
1880/188	C	3251	80	Ostatná plocha	Dunajská Streda	Dunajská Streda	Dunajská Streda
1880/189	C	3251	315	Zastavaná plocha	Dunajská Streda	Dunajská Streda	Dunajská Streda
1889/416	C	3251	18	Zastavaná plocha	Dunajská Streda	Dunajská Streda	Dunajská Streda

(ďalej len „zaťažená nehnuteľnosť“).

- 2.2 Oprávnený je držiteľom povolenia na podnikanie v elektroenergetike v rozsahu distribúcia elektriny vydaného rozhodnutím Úradu pre reguláciu sieťových odvetví (ďalej len „povolenie“) a zabezpečuje prevádzkovanie distribučnej sústavy na vymedzenom území, na ktorom sa nachádza aj zaťažená nehnuteľnosť.
- 2.3 Za účelom pripojenia stavby žiadateľa „Výstavba bytových domov na Poľnej ulici“ (ďalej len „stavba žiadateľa k distribučnej sústave oprávneného oprávnený a žiadateľ uzatvorili dňa 4.2.2020 zmluvu o pripojení odberných elektrických zariadení žiadateľa do distribučnej sústavy č. 0170000322 (ďalej len „zmluva o pripojení“). V zmluve o pripojení sa oprávnený zaviazal, že vybuduje na vlastné náklady a nebezpečenstvo elektroenergetické stavby a zariadenia distribučnej sústavy, vrátane rozvodov elektrických vedení a prípojok a iné stavby súvisiace a potrebné na ich prevádzku (ďalej len „elektroenergetické zariadenia“).
- 2.4 Úpravu práv a povinností pri výstavbe elektroenergetických zariadení si oprávnený a žiadateľ dohodli v zmluve o pripojení. Zmluvou o pripojení sa žiadateľ zaviazal oprávnenému zabezpečiť mu práva zodpovedajúce vecným bremenám k časti zaťaženej nehnuteľnosti tak, ako je ďalej uvedené v tejto zmluve, pričom sa oprávnenému zároveň zaviazal, že za oprávneného prevezme všetky záväzky na úhradu odplaty za zriadenie takýchto práv povinnému a že bude znášať všetky náklady s tým spojené.
- 2.5 Za účelom pripojenia stavby žiadateľa k distribučnej sústave oprávneného bude na zaťaženu nehnuteľnosť umiestnené nasledovné elektroenergetické zariadenie :
- a) podzemné káblové VN (22 kV) vedenie, vrátane zariadení súvisiacich a potrebných na ich prevádzku.
- 2.8 Elektroenergetické zariadenia sa nachádzajú na časti zaťaženej nehnuteľnosti vyznačenej v geometrickom pláne na zameranie vecného bremena č. 35021934-175/2020 zo dňa 30.6.2020 vyhotoviteľ Ing. Rácz Ľubomír, overenom Okresným úradom Dunajská Streda – Katastrálny odbor dňa 09.07.2020 pod číslom G1-1541/2020 (ďalej len „geometrický plán“), ako:
- 1) diel 2 – pozemok reg. KN E parc.č. 1128/1 o výmere 514 m²,
 - 2) diel 3 – pozemok reg. KN C parc.č. 1880/189 o výmere 1 m²,
 - 3) diel 4 – pozemok reg. KN C parc.č. 1880/416 o výmere 1 m².
 - 4) diel 3 – pozemok reg. KN C parc.č. 1880/186 o výmere 13 m²,
 - 5) diel 4 – pozemok reg. KN C parc.č. 1880/189 o výmere 17 m².
- Kópia časti geometrického plánu týkajúcej sa zaťaženej nehnuteľnosti tvorí prílohu tejto zmluvy a je neoddeliteľnou súčasťou tejto zmluvy.

3. ZRIADENIE VECNÝCH BREMIEN

- 3.1 Povinný ako vlastník zaťaženej nehnuteľnosti zriaďuje touto zmluvou v prospech oprávneného vecné bremená in personam, predmetom ktorých je povinnosť povinného ako vlastníka zaťaženej nehnuteľnosti strpieť na časti zaťaženej nehnuteľnosti v rozsahu vyznačenom v geometrickom pláne ako koridor vecných bremien :
- a) zriadenie a uloženie elektroenergetických zariadení;
 - b) užívanie, prevádzkovanie, údržbu, opravy, úpravy, rekonštrukcie, modernizácie a akékoľvek iné stavebné úpravy elektroenergetických zariadení a ich odstránenie;
- (ďalej len „vecné bremená“), za podmienok ďalej dohodnutých v tejto zmluve.
- 3.2 Oprávnený vecné bremená prijíma.

4. ODPLATA A SPÔSOB JEJ ÚHRADY

- 4.1 Zmluvné strany sa dohodli, že povinný zriaďuje vecné bremená podľa tejto zmluvy za jednorazovú odplatu vo výške **15,- €**, slovom : **pätnásť eur** za 1 m² výmery zameraných vecných bremien vymedzených geometrickým plánom, t.j. za vecné bremená vymedzené geometrickým plánom o výmere 546 m², celkom vo výške **8 190,- €** slovom: **osemtisícstodevätidesiat eur**.
- 4.2 Zmluvné strany sa dohodli, že odplatu dohodnutú v článku 4, odsek 4.1. tejto zmluvy, žiadateľ zaplatí povinnému v deň podpísania tejto zmluvy.
- 4.3 Zmluvné strany sa dohodli, že zaplacením odplaty podľa článku 4, odsek 4.1 tejto zmluvy budú vysporiadané všetky nároky povinného vyplývajúce zo zriadenia vecných bremien podľa tejto zmluvy, vrátane nárokov povinného na jednorazovú náhradu za zriadenie zákonných vecných bremien, nútené obmedzenie užívania zaťaženej nehnuteľnosti a nútené obmedzenie užívania zaťaženej nehnuteľnosti povinným v ochrannom pásme elektroenergetických zariadení podľa § 11 zákona č. 251/2012 Z. z. o energetike a o zmene a doplnení niektorých zákonov, a že si povinný nebude z tohto titulu uplatňovať žiadne ďalšie nároky voči oprávnenému. Týmto nie je dotknutý nárok povinného na náhradu škody, ak mu vznikne po podpise tejto zmluvy porušením povinností oprávneného pri výkone práv vyplývajúcich z vecných bremien.

5. OSOBITNÉ VYHLÁSENIA ZMLUVNÝCH STRÁN

- 5.1 Povinný vyhlasuje, že:
- a) je oprávnený samostatne nakladať so zaťaženou nehnuteľnosťou v celom rozsahu potrebnom pre platné uzavretie tejto zmluvy,
 - b) nie sú podané žiadne návrhy na vklad akýchkoľvek práv k zaťaženej nehnuteľnosti do katastra nehnuteľností a neexistujú žiadne faktické alebo právne prekážky, ktoré by bránili uzavrieť túto zmluvu a vykonávať práva zodpovedajúce vecným bremenám oprávneným,
 - c) zaťaženú nehnuteľnosť nadobudol v súlade s platnými právnymi predpismi Slovenskej republiky a žiadna tretia osoba si neuplatňuje a ani nemôže uplatňovať akékoľvek nároky k zaťaženej nehnuteľnosti,
 - d) povinný ako výlučný vlastník zaťaženej nehnuteľnosti nie je účastníkom žiadneho súdneho alebo iného sporu týkajúceho sa resp. súvisiaceho so zaťaženou nehnuteľnosťou.
- 5.2 Zriadenie vecných bremien v prospech oprávneného bolo schválené Mestským zastupiteľstvom na zasadnutí dňa . Kópia zápisnice zo zasadnutia Mestského zastupiteľstva zo dňa tvorí
- 5.3 Povinný berie na vedomie, že zriadením a uložením elektroenergetických zariadení vzniká podľa § 43 zákona č. 251/2012 Z. z. o energetike a o zmene a doplnení niektorých zákonov ochranné pásmo elektroenergetických zariadení.
- 5.4 Povinný berie na vedomie, že oprávnený môže poveriť výkonom vecných bremien tretej osoby.
- 5.5 Povinný berie na vedomie, že zriadením a uložením elektroenergetických zariadení vzniká oprávnenému podľa § 11 ods. 1 písm. a) zákona č. 251/2012 Z. z. o energetike a o zmene a doplnení niektorých zákonov právo vstupovať na zaťaženú nehnuteľnosť v rozsahu a spôsobom nevyhnutným na výkon povolenej činnosti.
- 5.6 Zmluvné strany sa dohodli, že oprávnený môže umiestňovať na zaťaženú nehnuteľnosť ďalšie elektroenergetické zariadenia alebo vykonávať údržbu, opravy, úpravy, rekonštrukcie, modernizácie a akékoľvek iné stavebné úpravy elektroenergetickej stavby ako aj ďalších elektroenergetických zariadení na zaťaženej nehnuteľnosti v rámci koridoru vecného bremena určeného geometrickým plánom, bez náhrady za strpenie umiestnenia ďalšieho elektroenergetického zariadenia v rámci koridoru na zaťaženej nehnuteľnosti, ak nedôjde k takej stavebnej úprave, ktorá sa môže dotknúť existujúcich stavieb povinného.

6. VZNIK VECNÝCH BREMIEN A DOBA ICH TRVANIA

- 6.1 Vecné bremená podľa tejto zmluvy sa zriaďujú na dobu neurčitú. Oprávnený nadobudne práva zodpovedajúce vecným bremenám podľa tejto zmluvy povolením vkladu vecných bremien v prospech oprávneného do príslušného katastra nehnuteľností.
- 6.2 Zmluvné strany sa dohodli, že návrh na vklad vecných bremien podľa tejto zmluvy (spolu s dokumentáciou a všetkými prílohami, ktoré vyžadujú príslušné právne predpisy) podá žiadateľ, pričom povinný týmto

výslovne poveruje žiadateľa na podanie takéhoto návrhu na vklad, ako aj na prípadné dopĺňanie návrhu na vklad a nahliadanie do spisu. Žiadateľ sa zaväzuje, že do 10 kalendárnych dní odo dňa podania návrhu na vklad vecných bremien do katastra nehnuteľností podľa tejto zmluvy, doručí povinnému a oprávnenému kópiu návrhu na vklad vecných bremien do katastra nehnuteľností podľa tejto zmluvy s vyznačeným dátumom a hodinou podania návrhu na vklad vecných bremien do katastra nehnuteľností podľa tejto zmluvy.

- 6.3 Všetky náklady spojené s katastrálnym konaním vo veci vkladu vecných bremien do katastra nehnuteľností podľa zmluvy, vrátane správneho poplatku za katastrálne konanie vo veci vkladu vecných bremien do katastra nehnuteľností podľa tejto zmluvy, znáša po dohode zmluvných strán v plnej výške žiadateľ.

7. PREVOD A PRECHOD PRÁV A POVINNOSTÍ

- 7.1 Vecné bremená zriadené touto zmluvou sú spojené s vlastníctvom zaťaženej nehnuteľnosti a prechádzajú s vlastníctvom zaťaženej nehnuteľnosti na každého jej nadobúdateľa. Na vylúčenie pochybností, ak dôjde k rozdeleniu zaťaženej nehnuteľnosti, budú vecné bremená viazať na novovzniknutých parcelách v rovnakom rozsahu, ako to vyplýva z tejto zmluvy vo vzťahu k zaťaženej nehnuteľnosti.

8. ZÁVEREČNÉ USTANOVENIA

- 8.1 Zmluva nadobúda platnosť dňom jej podpisu zmluvnými stranami a účinnosť dňom nasledujúcim po dni jej zverejnenia v zmysle Občianskeho zákonníka v spojení so zák. č. 211/2000 Z.z. o slobodnom prístupe k informáciám a o zmene a doplnení niektorých zákonov v znení neskorších predpisov. Zmluvné strany berú na vedomie, že podľa § 50 zákona č. 40/1964 Zb. Občiansky zákonník v znení neskorších predpisov sa na platnosť tejto zmluvy vyžaduje súhlas oprávneného. Na uvedený účel dňom platnosti tejto zmluvy je dátum súhlasu oprávneného s touto zmluvou uvedený v tejto zmluve. Povinný sa zaväzuje zverejniť túto zmluvu do 15 kalendárnych dní odo dňa preukázateľného doručenia platnej zmluvy povinnému v počte exemplárov jemu určených, a písomne oznámiť oprávnenému zverejnenie tejto zmluvy do 10 kalendárnych dní odo dňa jej zverejnenia.
- 8.2 Neoddeliteľnou súčasťou tejto zmluvy sú:
Príloha č. 1 – Kópia časti geometrického plánu č. 35021934-175/2020
Príloha č. 2 – Kópia zápisnice zo zasadnutia Mestského zastupiteľstva zo dňa
- 8.3 Vzťahy zmluvných strán založené touto zmluvou, ktoré zmluva výslovne neupravuje, sa riadia príslušnými ustanoveniami Občianskeho zákonníka a ostatných platných právnych predpisov Slovenskej republiky.
- 8.4 V prípade, že ktorokoľvek ustanovenie tejto zmluvy bude súdom alebo príslušným štátnym orgánom z akéhokoľvek dôvodu prehlásené za neplatné, nedostatočne určité alebo nevykonateľné, zmluvné strany sa zaväzujú odstrániť dodatkom tejto zmluvy takúto neplatnosť, nedostatočnú určitosť alebo nevykonateľnosť takým spôsobom, aby bol zmysel tejto zmluvy naplnený.
- 8.5 Akékoľvek zmeny tejto zmluvy je možné vykonať výlučne na základe písomnej dohody zmluvných strán formou písomných dodatkov podpísaných oboma zmluvnými stranami.
- 8.6 Zmluva je vyhotovená v 8 (slovom ôsmich) rovnopisoch, pričom každá zo zmluvných strán obdrží po podpise zmluvy zmluvnými stranami po 2 (slovom: dvoch) rovnopisoch, a pre účely povolenia vkladu vecných bremien do katastra nehnuteľností budú použité 2 (slovom: dva) rovnopisy zmluvy.
- 8.7 Zmluvné strany vyhlasujú, že ich zmluvná vôľa nie je obmedzená, zmluvu uzatvorili na základe ich slobodnej vôle, zmluva nebola uzatvorená v tiesni a za nápadne nevýhodných podmienok, zmluvu si prečítali, jej obsahu rozumejú a na znak súhlasu ju podpisujú.

Povinný

Žiadateľ

V Dunajskej Stredě dňa

V dňa

podpis :

meno : JUDr. Zoltán Hájos

funkcia : primátor

Mesto Dunajská Streda

podpis :

meno : JUDr. Zuzana Bukvišová

funkcia : konateľ spoločnosti

AA STAVBY s.r.o.

Súhlas tretej osoby (oprávneného) s touto zmluvou ev. č.:

V Bratislave dňa

podpis :

meno : JUDr. Szabolcs Hodosy

funkcia : vedúci úseku riadenia investícií
Západoslovenská distribučná, a.s.

podpis :

meno : Ing. Xénia Albertová

funkcia : vedúca riadenia vlastníckych vzťahov
Západoslovenská distribučná, a.s.



OBCHODNÝ REGISTER
NA INTERNETE



Slovensky | English

Výpis z Obchodného registra Okresného súdu Trnava


Tento výpis má len informatívny charakter a nie je použiteľný pre právne úkony !

Oddiel: Sro

Vložka číslo: 44496/T

Obchodné meno:	AA STAVBY s.r.o.	(od: 16.06.2018)
Sídlo:	Cintorínska ulica 264 Jahodná 930 21	(od: 13.10.2018)
IČO:	51 776 391	(od: 16.06.2018)
Deň zápisu:	16.06.2018	(od: 16.06.2018)
Právna forma:	Spoločnosť s ručením obmedzeným	(od: 16.06.2018)
Predmet činnosti:	Kúpa tovaru na účely jeho predaja konečnému spotrebiteľovi (maloobchod) alebo iným prevádzkovateľom živnosti (veľkoobchod)	(od: 16.06.2018)
	Administratívne služby	(od: 16.06.2018)
	Činnosť podnikateľských, organizačných a ekonomických poradcov	(od: 16.06.2018)
	Sprostredkovateľská činnosť v oblasti obchodu, služieb, výroby	(od: 16.06.2018)
	Prenájom hnutelných vecí	(od: 16.06.2018)
	Reklamné a marketingové služby, prieskum trhu a verejnej mienky	(od: 16.06.2018)
	Počítačové služby a služby súvisiace s počítačovým spracovaním údajov	(od: 16.06.2018)
	Vykonávanie mimoškolskej vzdelávacej činnosti	(od: 16.06.2018)
	Organizovanie športových, kultúrnych a iných spoločenských podujatí	(od: 16.06.2018)
	Prípravné práce k realizácii stavby	(od: 16.06.2018)
	Uskutočňovanie stavieb a ich zmien	(od: 16.06.2018)
	Dokončovacie stavebné práce pri realizácii exteriérov a interiérov	(od: 16.06.2018)
	Vedenie účtovníctva	(od: 16.06.2018)
	Vydavateľská činnosť, polygrafická výroba a knižárske práce	(od: 16.06.2018)
	Prenájom nehnuteľností spojený s poskytovaním iných než základných služieb spojených s prenájomom	(od: 16.06.2018)
	Sťahovacie služby	(od: 16.06.2018)
	Skladovanie a pomocné činnosti v doprave	(od: 16.06.2018)
	Kuriérske služby	(od: 16.06.2018)
	Dizajnérske činnosti	(od: 16.06.2018)
	Fotografické služby	(od: 16.06.2018)
	Služby požičovní	(od: 16.06.2018)

	Informačná činnosť	(od: 16.06.2018)
	Čistiace a upratovacie služby	(od: 16.06.2018)
	Vykonávanie vzdelávacích programov v oblasti sociálnych služieb zameraných na vykonávanie vybraných pracovných činností a na ďalšie vzdelávanie	(od: 16.06.2018)
	Prevádzkovanie kultúrnych, spoločenských a zábavných zariadení	(od: 16.06.2018)
Spoločníci:	JUDr. <u>Zuzana Bukvišová</u>	(od: 16.06.2018)
	Ing. <u>Arpád Juhos</u>	(od: 13.10.2018)
Výška vkladu každého spoločníka:	JUDr. Zuzana Bukvišová Vklad: 2 500 EUR (peňažný vklad) Splatené: 2 500 EUR	(od: 13.10.2018)
	Ing. Arpád Juhos Vklad: 2 500 EUR (peňažný vklad) Splatené: 2 500 EUR	(od: 13.10.2018)
Štatutárny orgán:	konatelia	(od: 13.10.2018)
	JUDr. <u>Zuzana Bukvišová</u>	(od: 16.06.2018)
	Ing. <u>Arpád Juhos</u>	(od: 13.10.2018)
Konanie menom spoločnosti:	V mene spoločnosti koná a podpisuje každý konateľ samostatne.	(od: 13.10.2018)
Základné imanie:	5 000 EUR Rozsah splatenia: 5 000 EUR	(od: 16.06.2018)
Ďalšie právne skutočnosti:	Spoločnosť bola založená zakladateľskou listinou zo dňa 31.05.2018 v zmysle príslušných ustanovení z. č. 513/1991 Zb. v znení neskorších predpisov – Obchodného zákonníka v platnom znení.	(od: 16.06.2018)
Dátum aktualizácie údajov:	14.08.2020	
Dátum výpisu:	17.08.2020	

O obchodnom registri SR | Návod na používanie ORI | Naša adresa 
 Vyhľadávanie podľa : obchodného mena | identifikačného čísla
 sídla | spisovej značky | priezviska a mena osoby

Aktuálne zmeny | Oprava údajov štatutárov | Kontakty na registrové súdy
 Formuláre na podávanie elektronických návrhov na zápis do OR | Formuláre na podávanie listinných
 návrhov na zápis do OR