

Žiadateľ: Marcel Vince, Švábinského 4, Bratislava 851 01

Mestský úrad Dunajská Streda
Hlavná ulica 50/16
929 01 Dunajská Streda

Mestský úrad Dunajská Streda	
Dátum: 26 -02- 2015	
Podacie číslo:	Číslo spisu:
Prílohy/lysty:	Vybavuje:

Naše číslo
2015/01/17-02

Náš list
prvý list

Vybavuje
Marcel Vince

Bratislava
17.02.2015

Vec: Žiadosť o odkúpenie nehnuteľnosti / príslušného pozemku

Obraciam sa na Vás so žiadosťou o odkúpenie príslušného pozemku CKN parc. číslo 1963/227, vedenej k katastrálnom území Dunajská Streda o výmere 151 m² z dôvodu scelenia pozemku s pozemkami ktoré mám vo výlučnom vlastníctve (CKN parc. číslo 1963/183, 1963/185 a 1963/257) vedené na LV č. 5002.

Na pozemku CKN parc. číslo 1963/227 bola preverená prítomnosť podzemných vedení infraštruktúrnych stavieb, ktoré prikladám v prílohe.

Dolu podpísaný svojím vlastnoručným podpisom potvrdzujem, že súhlasím s tým, aby moje osobné údaje uvedené v tejto žiadosti boli zverejnené.



Marcel Vince

- Príloha:
- Znalecký posudok
 - LV č. 5002 (kópia)
 - Katastrálna mapa s vyznačením pozemku (kópia)
 - Vyjadrenia od SPP, ZSE, ZVS, Slovak Telekom



SAMOSPRÁVA MESTA DUNAJSKÁ STREDA
DUNASZERDAHELY VÁROSA ÖNKORMÁNYZATA
Hlavná 50/16, 929 01 Dunajská Streda

Číslo: 32/6/2012

Dunajská Streda, 25.6.2013

Výpis uznesenia

z 32. zasadnutia Mestského zastupiteľstva Dunajská Streda mimo plánu zasadnutí,
konaného dňa 25. júna 2013 vo veľkej zasadačke na Radnici v Dunajskej Strede

**k bodu č. 11. Návrh na určenie spôsobu nakladania s nepotrebným /dubióznym/
nehnuteľným majetkom vo vlastníctve mesta Dunajská Streda.**

Uznesenie
č. 32/508/2013

Mestské zastupiteľstvo Dunajská Streda

A/ s c h v a ľ u j e

spôsob nakladania s nepotrebným /dubióznym/ nehnuteľným majetkom vo
vlastníctve mesta Dunajská Streda v predloženom rozsahu.

B/ s p l n o m o c ň u j e

primátora na vykonanie potrebných úkonov k zabezpečeniu realizácie tohto
uznesenia mestského zastupiteľstva.

Hlasovanie č. 16:

prítomní : 18

za : 17

proti : 0

zdržal sa : 0

nehlasoval: 1

Uznesenie bolo schválené



JUDr. Hájos Zoltán, v.r.
primátor mesta

za správnosť výpisu: Mgr. Alžbeta Kocsisová
organizačná referentka

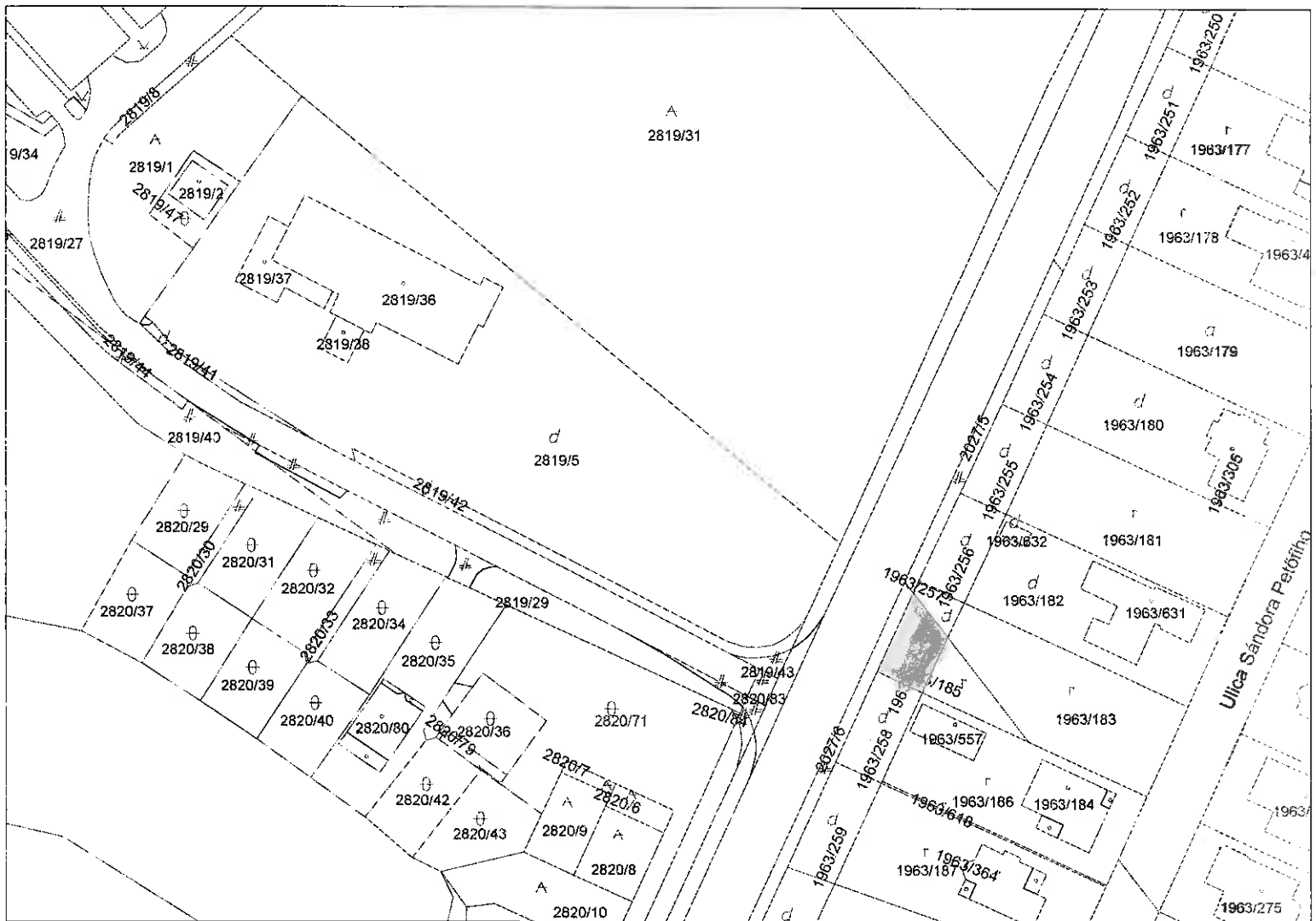
Úrad geodézie, kartografie a katastra Slovenskej republiky

Informatívna kópia z mapy

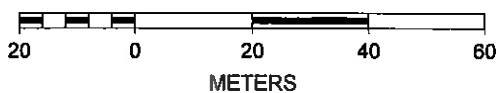
Vytvorené cez katastrálny portál

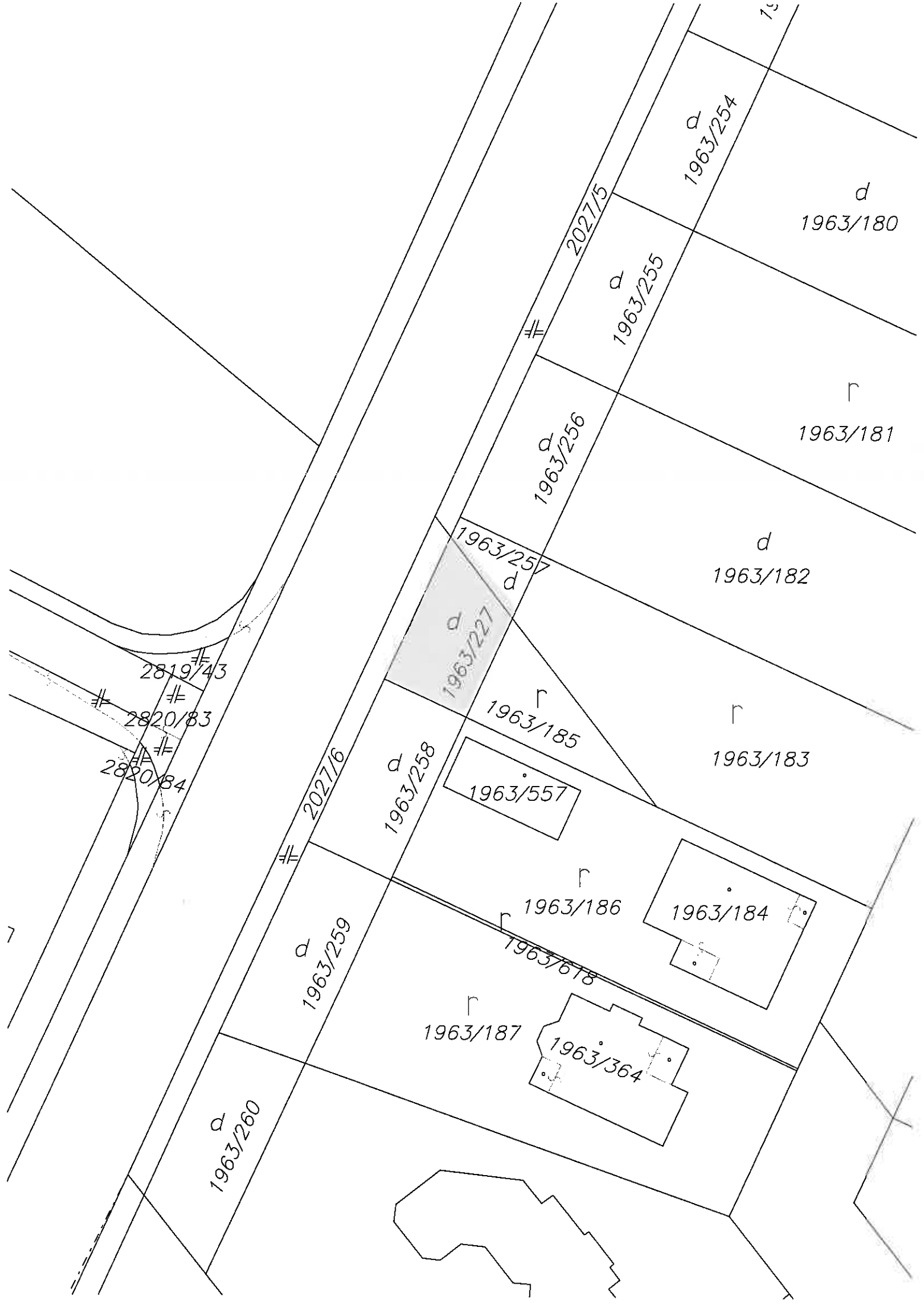
Okres: Dunajská Streda
Obec: DUNAJSKÁ STREDA
Katastrálne územie: Dunajská Streda

25. marca 2015 12:30



SCALE 1 : 1 309





d
1963/180

r
1963/181

d
1963/182

r
1963/183

r
1963/185

r
1963/184

r
1963/186

r
1963/187

r
1963/364

r
1963/618

d
1963/258

d
1963/557

d
1963/257

d
1963/227

d
1963/255

d
1963/254

d
1963/256

d
1963/259

d
1963/260

2027/5

2027/6


2819/43

2820/83

2820/84

7

7s



VÝPIS Z KATASTRA NEHNUTEĽNOSTÍ

Okres: Dunajská Streda

Vytvorené cez katastrálny portál

Obec: DUNAJSKÁ STREDA

Dátum vyhotovenia 25.05.2015

Katastrálne územie: Dunajská Streda

Čas vyhotovenia: 16:08:47

ČIASŤOČNÝ VÝPIS Z LISTU VLASTNÍCTVA č. 3251

ČASŤ A: MAJETKOVÁ PODSTATA

PARCELY registra "C" evidované na katastrálnej mape

Parcelné číslo	Výmera v m ²	Druh pozemku	Spôsob využ. p.	Umiest. pozemku	Právny vzťah	Druh ch.n.
1963/227	151	Zastavané plochy a nádvoria	18	1		, 501

Legenda:

Spôsob využívania pozemku:

18 - Pozemok, na ktorom je dvor

Druh chránenej nehnuteľnosti:

501 - Chránená vodohospodárska oblasť

Umiestnenie pozemku:

1 - Pozemok je umiestnený v zastavanom území obce

Ostatné parcely nevyžiadané

ČASŤ B: VLASTNÍCI A INÉ OPRÁVNENÉ OSOBY

Por. číslo Príezvisko, meno (názov), rodné priezvisko, dátum narodenia, rodné číslo (IČO) a Spoluvlastnícky podiel miesto trvalého pobytu (sídlo) vlastníka

Účastník právneho vzťahu:

Vlastník

1 Mesto Dunajská Streda, Hlavná 50/16, Dunajská Streda, PSČ 929 01, SR

1 / 1

IČO :

Poznámka	List vl. 5962
Poznámka	List vl. 6567
Poznámka	List vl. 6577
Titul nadobudnutia	Z 2740/97 ZAPIS VL.PRAV. NA PC.1235/4
Titul nadobudnutia	LIST VL. 4754
Titul nadobudnutia	Z 2215/97 PREVED.GP.C.33737398-73/96
Titul nadobudnutia	Z 3894/97 DELIMITACIA
Titul nadobudnutia	Z 4400/97 PREHLASENIE
Titul nadobudnutia	Z4436/97-PREHLASENIE
Titul nadobudnutia	Z 5334/97 preved.gp.c.14061538-78/97
Titul nadobudnutia	Z 5174/97 ROZH. O URCENI SUP.C. 403/97
Titul nadobudnutia	Z727/98-PREVEDENIE GEOM.PLANU C.30014204-330/97
Titul nadobudnutia	Z 215/98 ZAPIS,PKN.VL.č.1584
Titul nadobudnutia	Z 44/98 dod.delimitácia na pč.259/1
Titul nadobudnutia	Z 43/98 delimitácia
Titul nadobudnutia	Z 2894/98 zápis budovy na pč.101/2
Titul nadobudnutia	Z 3139/98 delimitácia
Titul nadobudnutia	Z 3600/98 listina na pč.164
Titul nadobudnutia	Z 3420/98 zápis,rozhodnutie č.Výst.2941/66,X-50/98 rozhodnutie ,
Titul nadobudnutia	Z 2893/98 zápis
Titul nadobudnutia	Z 1531/98 urč.sup.číslo č.46/1998
Titul nadobudnutia	Z 4455/98 dodatok k delimitácie na A 602-A630
Titul nadobudnutia	Z 4642/98-Prevedenie GP č.30014204-295/98
Titul nadobudnutia	Z4693/98-delimitácia
Titul nadobudnutia	Z 4866/98 preved.geomplán č.323224642-295/98
Titul nadobudnutia	Z 5678/98 delimitačný protokol
Titul nadobudnutia	Z 6431/98 urč.sup.číslo č.850/98
Titul nadobudnutia	Z 2497/98 urč.sup.číslo č.303/98
Titul nadobudnutia	Z 6373/98 listina o urč.sup.číslo č.685/98
Titul nadobudnutia	Z 956/99 určenie č.49/99

IČO :

Titul nadobudnutia	Z 957/99 určenie č.48/99
Titul nadobudnutia	Z 958/99 určenie č.47/99
Titul nadobudnutia	Z 959/99 určenie č.46/99
Titul nadobudnutia	Z 960/99 určenie č.45/99
Titul nadobudnutia	Z 1087/99 určenie č.94/99
Titul nadobudnutia	Z 1088/99 určenie č.93/99
Titul nadobudnutia	Z 1089/99 určenie č.92/99
Titul nadobudnutia	Z1148/99-prevedenie g.p.č.14061538-39/97
Titul nadobudnutia	Z 1359/99 bežná údržba
Titul nadobudnutia	Z829/99-delimitácia
Titul nadobudnutia	Z830/99-určenie sč.
Titul nadobudnutia	Z828/99-určenie sč.
Titul nadobudnutia	Z827/99-určenie sč.
Titul nadobudnutia	Z826/99-určenie sč.
Titul nadobudnutia	Z825/99-určenie sč.
Titul nadobudnutia	Z 1579/99 delimitácia na pč.1880/291
Titul nadobudnutia	X 84/98 rozhodnutie
Titul nadobudnutia	X-20/98 rozhodnutie na pč.1920/18
Titul nadobudnutia	Z 1933/99 určenie č.184/99
Titul nadobudnutia	Z 6372/98 určenie č.686/98
Titul nadobudnutia	Z 6371/98 určenie č.687/98
Titul nadobudnutia	Z 6374/98 určenie č.684/98
Titul nadobudnutia	Z 6528/99 určenie č.682/98
Titul nadobudnutia	Z 6531/98 určenie č.680/98
Titul nadobudnutia	Z 6530/98 určenie č.678/98
Titul nadobudnutia	Z 2193/99 delimitačný protokol
Titul nadobudnutia	Z 1582/99 prev.geom.plán.č.32324642-394/98
Titul nadobudnutia	Z 1583/99 prev.geom.plán.č.32324642-427/98
Titul nadobudnutia	Z 2628/99 preved.geom.plán.č.30079918-55/96
Titul nadobudnutia	,V-1894/99"Darovacia zmluva
Titul nadobudnutia	V 2079/99 darovacia zmluva
Titul nadobudnutia	V 1662/99 Kúpna zmluva
Titul nadobudnutia	Z 3364/99 delimitácia na pč.1620/2-4
Titul nadobudnutia	Z 3363/99 delimitácia
Titul nadobudnutia	List vl. 5304
Titul nadobudnutia	Z 4175/99 delimitácia na pč.1620/1,1620/5-./11
Titul nadobudnutia	Z 4398/99 kvitancia na V 3052/96
Titul nadobudnutia	Z 4934/99 prev.geom.plán. č.33737398-95/99
Titul nadobudnutia	Z 816/98 určenie č.326/99
Titul nadobudnutia	V 2929/99 Kúpna zmluva
Titul nadobudnutia	V 3224/99 zámenná zmluva
Titul nadobudnutia	V 151/00 kúpna zmluva
Titul nadobudnutia	Z 1370/00 zápis,pkn.vl.1584/Z 215/98/
Titul nadobudnutia	Z 496/00 Kvitancia na V 1276/99
Titul nadobudnutia	Z 1309/00 prev.geom.plán.č.N-043/2000
Titul nadobudnutia	Z 2726/00 zápis
Titul nadobudnutia	Z 2737/00-§14 ods.2 zák.č.180/95 Z.z.(p.č.2082,2090/2,2091/2)
Titul nadobudnutia	Z 4923/00 prehlásenie na sč.1250,na pč.51
Titul nadobudnutia	Z 4922/00 prehlásenie
Titul nadobudnutia	Z 4893/00 listina o určení sč.č.191/2000
Titul nadobudnutia	Z 4967/00 listina o určení sč.194/2000-195/2000
Titul nadobudnutia	Z -6930/00 listina o určení sč.č 277/2000
Titul nadobudnutia	V 3867/00 darovacia zmluva
Titul nadobudnutia	V 3868/00 darovacia zmluva
Titul nadobudnutia	V-3869/00 darovacia zmluva
Titul nadobudnutia	V-3871/00 darovacia zmluva
Titul nadobudnutia	Z-1227/01 listina o určení sč.,č.42/2001
Titul nadobudnutia	Z-1226/01 listina o určení sč.
Titul nadobudnutia	Z2097/01-určenie sč.
Titul nadobudnutia	Z-2378/01 listina o určení sč.č.82/2001
Titul nadobudnutia	Z-2547/01 listina o určení sč.č.82/2001

Por. číslo Príezvisko, meno (názov), rodné príezvisko, dátum narodenia, rodné číslo (IČO) a Spoluvlastnícky podiel miesto trvalého pobytu (sidlo) vlastníka

IČO :

Titul nadobudnutia	Z-3386/01 prevedenie geom.plán č.N-318/2000
Titul nadobudnutia	Z-4081/01 Kvitancia na V 77/96
Titul nadobudnutia	V-4097/01 darovacia zmluva
Titul nadobudnutia	Z-5581/01 Kvitancia na V 1272/98
Titul nadobudnutia	V 173/02 Zámenná zmluva
Titul nadobudnutia	Z-4/02 prev.geom.plán č.334472602-01/02,nájomná zmluva
Titul nadobudnutia	Z-735/02 prevedenie geom.plán č.33737398-6/2002
Titul nadobudnutia	Z-1318/02 listina o určení č.52/2002
Titul nadobudnutia	Z-1176/02 prehlásenie
Titul nadobudnutia	Z-734/02 prevedenie geom.plán č.33737398-4/2002
Titul nadobudnutia	Z-1686/02 listina o určení č.66/2002
Titul nadobudnutia	V -1506/02 Kúpna zmluva
Titul nadobudnutia	V 1811/02 Kúpna zmluva
Titul nadobudnutia	V2594/02-darovanie
Titul nadobudnutia	Z-1307/02 listina o určení č.46/2002
Titul nadobudnutia	V 3176/02 Kúpa
Titul nadobudnutia	V 3285/02 Zmluva o bezodplatnom orevide vlastníctva č.4K 8860-02
Titul nadobudnutia	Z-3826/02 listina o určení č.144/2002
Titul nadobudnutia	V-3405/02 Kúpa
Titul nadobudnutia	V-3406/02 Kúpa
Titul nadobudnutia	V-3407/02 Kúpa
Titul nadobudnutia	V-3408/02 Kúpa
Titul nadobudnutia	H-1/02
Titul nadobudnutia	Z-3783/02 prev.geom.plán č.E 2816
Titul nadobudnutia	V-3404/02-Kúpna zmluva
Titul nadobudnutia	Z-155/03 listina o určení 2/03,geom.plán č.33472602-152/02
Titul nadobudnutia	Z-162/03 delimitačný protokol
Titul nadobudnutia	V 1783/03 darovanie
Titul nadobudnutia	V-1388/02-Kúpna zmluva
Titul nadobudnutia	Z 3965/03 prevedenie geom.plán č.33737398-50/2003
Titul nadobudnutia	Z 5256/03 prevedenie geom.plán č.66/2003
Titul nadobudnutia	V -789/04 Zmluva o prevode nehnuteľnosti právoplatná dňa 8.03.2004
Titul nadobudnutia	V 274/04 Kúpna zmluva právoplatná dňa 26.03.2004
Titul nadobudnutia	Z 3434/04 rozhodnutie č.162/2004
Titul nadobudnutia	Z 3435/04 rozhodnutie č.159/2004
Titul nadobudnutia	V 3595/04 darovacia zmluva právoplatná dňa 22.09.2004
Titul nadobudnutia	Z 4770/04 rozhodnutie č. 202/2004
Titul nadobudnutia	V 349/05 Darovacia zmluva právoplatná dňa 27.01.2005
Titul nadobudnutia	Z 1029/05 rozhodnutie č. 20/2005
Titul nadobudnutia	Z 991/05 prev.geom.plán č. 32324642-142/2004
Titul nadobudnutia	Z 992/05 prev.geom.plán č. 32324642-133/2004
Titul nadobudnutia	Z 993/05 prev.geom.plán č. 32324642-141/2004
Titul nadobudnutia	V 1544/05 Záložná zmluva- 661/05
Titul nadobudnutia	Z 1450/05 výmaz na V 2250/98
Titul nadobudnutia	V 3523/05 Zámenná zmluva
Titul nadobudnutia	V 3523/05 Zámenná zmluva
Titul nadobudnutia	R 515/05 prevedenie geom.plán č. 33737398-11/2005
Titul nadobudnutia	V 5506/05 Kúpna zmluva
Titul nadobudnutia	Z 303/06 rozhodnutie č. 6/2006
Titul nadobudnutia	R 98/06 prevedenie geom.plán č. 33737398-17/2005
Titul nadobudnutia	V 504/06 Zámenná zmluva
Titul nadobudnutia	R 233/06 prevedenie geom.plán č. 32324642-014/2006
Titul nadobudnutia	V 1535/06 Kúpna zmluva č.4K-2981-06
Titul nadobudnutia	Z-3018/06-výmaz zál.práva
Titul nadobudnutia	V 2600 Darovacia zmluva
Titul nadobudnutia	V 2601/06 Darovacia zmluva
Titul nadobudnutia	Z-3459/06-výmaz zál.práva na V-4245/01
Titul nadobudnutia	Z-3458/06-výmaz zál práva na V-4244/01
Titul nadobudnutia	R-405/06-prevedenie GP č.32324642-111/2006
Titul nadobudnutia	V 3081/06 Dohoda o zrušení vecného bremena V 4119/02
Titul nadobudnutia	V 2767/06 Zmluva o prevode nehnuteľnosti

IČO :

Titul nadobudnutia	V 4846/06 Zámenná zmluva právoplatná dňa 25.10.2006
Titul nadobudnutia	R 594/06 prev.geom.plán č. 32324642-154/2006
Titul nadobudnutia	V-5617/06-Kúpna zmluva
Titul nadobudnutia	R 731/06 prevedenie geom.plán č. 33737398-24/2006
Titul nadobudnutia	R -733/06 prevedenie geom.plán č. 32324642-198/2006
Titul nadobudnutia	R 173/07 prev.geom.plán č. 32324642-022/2007
Titul nadobudnutia	R 172/07 prev.geom.plán č. 32324642-021/2007
Titul nadobudnutia	R 174/07 prevedenie geom.plán č. 32324642-022/2006
Titul nadobudnutia	R 175/07 prev.geom.plán č. 32324642-023/2007
Titul nadobudnutia	V-3043/07-Kúpna zmluva
Titul nadobudnutia	Z-2743/07-osvedčenie N 60/2007 Nz 20645/2007 NCRIs 20544/2007
Titul nadobudnutia	R-255/07-prevedenie Gp č.33737398-70/2002
Titul nadobudnutia	V-2150/07-Kúpna zmluva,právopl.dňa 08.06.2007
Titul nadobudnutia	V-2149/07-Kúpna zmluva,právopl.dňa 08.06.2007
Titul nadobudnutia	V-2748/07-kúpna zmluva právopl.dňa 17.07.2007
Titul nadobudnutia	Z 3527/07 Rozhodnutie o určení súp. čísla
Titul nadobudnutia	R-633/07-prevedenie GPč.579/07
Titul nadobudnutia	V 7812/07 Darovacia zmluva,právoplatná dňa 27.11.2007,GP č. 36 717 568 -298/07 - vzč. 2416/07
Titul nadobudnutia	R 835/07 prevedenie GP č.36056189-220/07
Titul nadobudnutia	R 836/07 prevedenie GP č.36056189-221/07
Titul nadobudnutia	R-791/07-Prevedenie GPč.32324642-131/2007
Titul nadobudnutia	V 237/08 Zmluva o zriadení vecného bremena -vzč. 142/08
Titul nadobudnutia	R-792/07-Prevedenie Gp.č-32324642-179/2007
Titul nadobudnutia	Prev. GP č. 36899844-69/07 pri V-198/08 - 736/08
Titul nadobudnutia	R-143/08-Prevedenie GPč.32324642-211/2007
Titul nadobudnutia	R-146/08-Prevedenie GPč.32324642-215/2007
Titul nadobudnutia	R-540/08-prevedenie GPč.36242624-5/2008
Titul nadobudnutia	V-3632/08-zámenná zmluva právopl.dňa 28.05.2008
Titul nadobudnutia	R-335/08-Rozhodnutie PÚ č.D/2008/00769-6
Titul nadobudnutia	R-975/08-Prevedenie GPč.32324642-187/2008 v.z.2402/08
Titul nadobudnutia	R-977/08-prevedenie GPč.32324642-144/2008
Titul nadobudnutia	R-1025/08-prevedenie GPč.32324642-173/2006
Titul nadobudnutia	Z-6083/08-rozhodnutie o urč.súp.čísla,prevedenie GPč.32324642-225/2008
Titul nadobudnutia	V-7106/08-Zámenna zmluva právopl.dňa 12.11.2008
Titul nadobudnutia	R-1672/08-Prevedenie GPč.3502/934-200/2008
Titul nadobudnutia	R-1673/08-Prevedenie GPč.3502/934-202/2008
Titul nadobudnutia	R-1674/08-Prevedenie GPč.3502/934-201/2008
Titul nadobudnutia	R-19/09-Prevedenie GPč.3502/934-203/2008
Titul nadobudnutia	R-18/09-Prevedenie GPč.32324642-048/2007
Titul nadobudnutia	R-20/09-prevedenie GPč.35021934-204/2008
Titul nadobudnutia	R-21/09-Prevedenie GPč.3502/934-205/2008
Titul nadobudnutia	R-16/09-Prevedenie GPč.32324642-297/2008
Titul nadobudnutia	R-22/09-Prevedenie GPč.3502934-219/2008
Titul nadobudnutia	R-23/09-Prevedenie GPč.3502/934-227/2008
Titul nadobudnutia	Rozh. o určení súp. čísla pod č. 32/09, Z-1259/09 - 546/09
Titul nadobudnutia	Z-3617/08-čiastočné prevedenie GPč.107/2008
Titul nadobudnutia	R-206/09-Prevedenie GPč.32324642-315/2008
Titul nadobudnutia	R-204/09-Prevedenie GPč.32324642-313/2008
Titul nadobudnutia	R-209/09-Prevedenie GPč.32324642-317/2008
Titul nadobudnutia	R-210/09-Prevedenie GPč.32324642-318/2008
Titul nadobudnutia	Z-1303/09-Rozhodnutie o urč.súp.čísla,prevedenie GPč.19/08
Titul nadobudnutia	R-469/09-Prevedenie GPč.3502/934-26/09
Titul nadobudnutia	R-470/09-Prevedenie GPč.3502/934-31/09
Titul nadobudnutia	R-471/09-Prevedenie GPč.3502/934-23/09
Titul nadobudnutia	R-472/09-Prevedenie GPč.3502/934-24/09
Titul nadobudnutia	R-473/09-Prevedenie GPč.35021934-25/09
Titul nadobudnutia	R-476/09-Prevedenie GPč.32324642-012/2009
Titul nadobudnutia	R-475/09-Prevedenie GPč.32324642-130/2007
Titul nadobudnutia	R-474/09-Prevedenie Gpč.32324642-143/2008
Titul nadobudnutia	V-3058/09-Kúpna zmluva právopl.dňa 06.08.2009 (v.z.1581/09)

IČO :

Titul nadobudnutia	Prevedenie GP č. 32324642-101/2009 zo dňa 19.6.2009, R-667/09
Titul nadobudnutia	Prevedenie GP č. 35021934-124/09 zo dňa 12.8.2009, R-810/09
Titul nadobudnutia	R-670/09-Prevedenie GPč.32324642-097/2009
Titul nadobudnutia	R-695/09-Prevedenie GPč.32324642-013/2009
Titul nadobudnutia	R-696/09-Prevedenie GPč.32328435-247/08
Titul nadobudnutia	R-880/09-Prevedenie GPč.136/2007
Titul nadobudnutia	R-927/09-Prevedenie GPč.35021934-74/09
Titul nadobudnutia	R-928/09-Prevedenie GPč.198/2009
Titul nadobudnutia	V 8628/08 Záložná zmluva právoplatná dňa 20.10.2009- 2016/09
Titul nadobudnutia	V-5549/09-Kúpna zmluva právoplatná dňa 21.12.2009
Titul nadobudnutia	V-5503/09-Kúpna zmluva právoplatná dňa 12.01.2009
Titul nadobudnutia	Z-3208/09-Rozhodnutie o urč.súp.čísła
Titul nadobudnutia	Z-6207/09-Rozhodnutie o urč.súp.čísła-v.z.105/10
Titul nadobudnutia	R-1442/09-Prevedenie GPč.35021934-161/09
Titul nadobudnutia	V-1073/10-Zámenná zmluva právoplatná dňa 26.04.2010
Titul nadobudnutia	R-216/10-Prevedenie GPč.244/2009
Titul nadobudnutia	R-239/10-Rozhodnutie D/2010/00625-3,prevedenie GPč.36 899 844-80/08
Titul nadobudnutia	prevedenie GPč.35021934-23/2010 pri zápise V-2059/10 v.z.1078/10
Titul nadobudnutia	R-446/10-Prevedenie GPč.318/09
Titul nadobudnutia	Prevedenie Gpč.30079918-34/09 pri zápise V-3323/10
Titul nadobudnutia	Prevedenie GPč.33472602-52/10 pri zápise V-3369/10
Titul nadobudnutia	Prevedenie Gpč.32324642-063/2010 pri zápise V-3429/10 v.z.1753/10
Titul nadobudnutia	R-586/10-Prevedenie Gpč.105/2010
Titul nadobudnutia	V-4250/10-Zmluva o prevode vlastníckeho práva k nehnuteľnostiam, miestnej komunikácii a k inžinierskej stavbe verejného osvetlenia, právoplatná dňa 13.10.2010
Titul nadobudnutia	Prevedenie GP č. 43466559-22/2010 pri zápise V-4389/10 - vz. 2148/10
Titul nadobudnutia	Z-6720/10-rozhodnutie o urč.súp.čísła,prevedenie GPč.35021934-138/10
Titul nadobudnutia	Z-6721/10-rozhodnutie o urč.súp.čísła,prevedenie GPč.35021934-58/09 - vz. 2332/10
Titul nadobudnutia	Prevedenie GPč.32324642-163/2009 pri zápise V-4986/10 v.z.2364/10
Titul nadobudnutia	V-5734/10-Zmluva o prevode vlastníckeho práva k nehnuteľnostiam, právoplatná dňa 15.12.2010
Titul nadobudnutia	Z-7405/10-Výmaz záložného práva na V-254/09
Titul nadobudnutia	V-5997/10-Kúpna zmluva právoplatná dňa 20.01.2011
Titul nadobudnutia	R-52/11-Zmena v užívaní stavby
Titul nadobudnutia	V-5201/10-Zámenná zmluva právoplatná dňa 07.02.2011,prevedenie GPč.32324642-089/2010
Titul nadobudnutia	V-6179/10-Záložná zmluva právoplatná dňa 10.02.2011
Titul nadobudnutia	V 5354/10 Kúpna zmluva právoplatná dňa 10.03.2011, pozemok registra 'C' KN parc.č. 3409/1- 530/11
Titul nadobudnutia	Prevedenie Gpč.32324642-054/2009 pri zápise V-1615/11 v.z.1039/11
Titul nadobudnutia	V-2150/11-Zmluva o zriadení vecného bremena, právoplatná dňa 16.06.2011
Titul nadobudnutia	Prevedenie GPč.071/2011 pri zápise V-4830/11 v.z.2192/11
Titul nadobudnutia	Prevedenie GP č. 36717568-235/09, R-479/11 - 2522/11
Titul nadobudnutia	Prevedenie GP č. 36717568-276/10, R-490/11 - 2523/11
Titul nadobudnutia	Prevedenie GP č. 36717568-272/10, R-487/11 - 2527/11
Titul nadobudnutia	Prevedenie GP č. 36717568-273/10, R-488/11 - 2531/11
Titul nadobudnutia	Prevedenie GP č. 36717568-271, R-486/11 - 2532/11
Titul nadobudnutia	Prevedenie GP č. 36717568-270/10, R-485/11 - 2534/11
Titul nadobudnutia	Prevedenie GP č. 36717568-269/10, R-484/11 - 2536/11
Titul nadobudnutia	Prevedenie GP č. 36717568-194/10, R-483/11 - 2540/11
Titul nadobudnutia	Prevedenie GP č. 36717568-172/10, R-482/11 - 2543/11
Titul nadobudnutia	Prevedenie GP č. 36717568-069/10, R-492/11 - 2544/11
Titul nadobudnutia	Prevedenie GP č. 36717568-266/10, R-489/11 - 2568/11
Titul nadobudnutia	Prevedenie GP č. 36717568-267/10, R-491/11 - 2569/11
Titul nadobudnutia	Prevedenie GP č. 36717568-268/10, R-493/11 - 2570/11
Titul nadobudnutia	Prevedenie GP č. 36717568-293/10, R-494/11 - 2571/11
Titul nadobudnutia	Prevedenie GP č. 36717568-343/10, R-495/11 - 2572/11
Titul nadobudnutia	Prevedenie GP č. 36717568-344/10, R-496/11 - 2573/11
Titul nadobudnutia	Prevedenie GP č. 43466559-75/11, R-630/11 - 2574/11
Titul nadobudnutia	Prevedenie GPč.360/2011 pri zápise Z-7903/11 v.z.2699/11
Titul nadobudnutia	Z-6111/11-Zápis vecného bremena, prevedenie GPč.33/2011 v.z.93/12
Titul nadobudnutia	Z-7350/11-Zápis vecného bremena
Titul nadobudnutia	R-210/12 prevedenie GP č. 32324642-023/2012 - 568/12

IČO :

Titul nadobudnutia	Z-1863/12 prevedenie GP č. 32324642-010/2012 - 645/12
Titul nadobudnutia	V-708/12 prevedenie GP č. 33737398-35/2010 - 666/12
Titul nadobudnutia	Prevedenie GPč.32324642-009/2011 pri zápise V-1147/12 v.z.866/12
Titul nadobudnutia	Prevedenie GPč.162/09 pri zápise V-2266/12 v.z.988/12
Titul nadobudnutia	R-443/12-Prevedenie GPč.32324642-147/2011
Titul nadobudnutia	Prevedenie GPč.33472602-83/11 pri zápise V-2574/12 v.z.1453/12
Titul nadobudnutia	R-551/12-Prevedenie GPč.32324642-156/2011
Titul nadobudnutia	V-3883/12-Kúpna zmluva právopl.dňa 28.08.2012
Titul nadobudnutia	Prevedenie GPč.32324642-047/2012 pri zápise V-4018/12 -2012/12
Titul nadobudnutia	Z-6566/12-Rozhodnutie o urč.súp.číslo
Titul nadobudnutia	R-870/12-Prevedenie GPč.32324642-040/2012
Titul nadobudnutia	V-6910/12-Zmluva o zriadení vecného bremena,vklad povolený dňa 12.12.2012
Titul nadobudnutia	V-7056/12-Zmluva o zriadení vecného bremena,vklad povolený dňa 17.12.2012
Titul nadobudnutia	R-938/12-Prevedenie GPč.46610910-59/2012
Titul nadobudnutia	R-961/12-Prevedenie GPč.46610910-69/2012
Titul nadobudnutia	R 62/13 Prevedenie GP č.18024335-160/2012- č.z.165/13
Titul nadobudnutia	R 63/13 Prevedenie GP č.18024335-161/2012- č.z.167/13
Titul nadobudnutia	R 64/13 Prevedenie GP č.18024335-174/2012- č.z.168/13
Titul nadobudnutia	R-66/13 Prevedenie GP č. 18024335-162/2012 - č.z. 171/12
Titul nadobudnutia	R-70/13 Prevedenie GP č. 18024335-165/2012 - č.z. 173/13
Titul nadobudnutia	R 68/13 Prevedenie GP č.18024335-163/2012- č.z.174/13
Titul nadobudnutia	R-71/13 Prevedenie GP č. 18024335-178/2012 - č.z. 175/13
Titul nadobudnutia	R-72/13 Prevedenie GP č. 18024335-166/2012 - č.z. 176/13
Titul nadobudnutia	R-73/13 Prevedenie GP č. 18024335-179/2012 - č.z. 178/13
Titul nadobudnutia	R-74/13 Prevedenie GP č. 18024335-167/2012 - č.z. 179/13
Titul nadobudnutia	R-75/13 Prevedenie GP č. 18024335-169/2012 - č.z. 181/13
Titul nadobudnutia	R-76/13 Prevedenie GP č. 18024335-180/2012 - č.z. 182/13
Titul nadobudnutia	R-77/13 Prevedenie GP č. 18024335-170/2012 - č.z. 184/13
Titul nadobudnutia	R-79/13 Prevedenie GP č. 18024335-171/2012 - č.z. 185/13
Titul nadobudnutia	R-81/13 Prevedenie GP č. 18024335-173/2012 - č.z. 186/13
Titul nadobudnutia	R-69/13 Prevedenie GP č. 18024335-177/2012 - č.z. 196/13
Titul nadobudnutia	Prevedenie Gpč.36717568-368/2012 pri zápise V-7236/12 -200/13
Titul nadobudnutia	Prevedenie Gpč.18024335-164/2012 a Gpč.18024335-168/2012 pri zápise V-7254/12 -376/13
Titul nadobudnutia	Z-1519/13-zápis stavby bez súp.číslo
Titul nadobudnutia	Prevedenie Gpč.46610910-104/2012 a Gpč.10-105/2012 pri zápise V-1730/13 -č.z.1156/13
Titul nadobudnutia	Prevedenie Gpč.31321704/246-17/2013 pri zápise Z-2931/13 -č.z.1163/13
Titul nadobudnutia	Prevedenie Gpč.46610910-74/2012 pri zápise V-1875/13 -č.z.1202/13
Titul nadobudnutia	R-418/13-Rozhodnutie PÚ -13/403-3/2618/BRO (vyhlásenie národnej kultúrnej pamiatky)
Titul nadobudnutia	Prevedenie Gpč.31321704/246-55/2013 pri zápise Z-5500/13 -č.z.2165/13
Titul nadobudnutia	V-5351/13-Zmluva o zriadení vecného bremena,vklad povolený dňa 15.10.2013,prev.Gpč.46610910-061/2012
Titul nadobudnutia	R-1022/13-Prevedenie Gpč.11852348-27/2013
Titul nadobudnutia	V-7046/13-Kúpna zmluva,vklad povolený dňa 26.11.2013
Titul nadobudnutia	V-6839/13-Zámenná zmluva,vklad povolený dňa 17.12.2013,prev.gp.č.46610910-87/2013
Titul nadobudnutia	V-6838/13-Kúpna zmluva,vklad povolený dňa 19.12.2013
Titul nadobudnutia	Z-489/14-Rozhodnutie o urč.súp.číslo
Titul nadobudnutia	V 521/14 Zmluva o zriadení vecného bremena vklad povolený dňa 25.02.2014 -č.z.613/14
Titul nadobudnutia	R-577/14-Prevedenie Gpč.35021934-247/2013
Titul nadobudnutia	R-694/14-Prevedenie Gpč.46610910-60/2014 -č.z.1839/14
Titul nadobudnutia	Prevedenie Gpč.35021934-65/2014 pri zápise V-5067/14 -č.z.2650/10
Titul nadobudnutia	Prevedenie gp.č.33472602-181/13 pri zápise V-5246/14 -č.z.2726/14
Titul nadobudnutia	R-914/14-Prevedenie Gpč.33472602-69/2014 -č.z.3166/14
Titul nadobudnutia	Prevedenie Gpč.36717568-1042/2014 pri zápise V-7193/14 -č.z.3620/14
Titul nadobudnutia	V-7231/14-Kúpna zmluva,vklad povolený dňa 05.11.2014 -č.z.3655/14
Titul nadobudnutia	V-7387/14-Zmluva o zriadení vecného bremena,vklad povolený dňa 11.11.2014 , prev.Gpč.36717568-1053/2014--č.z.3773/14
Titul nadobudnutia	R-1145/14 -Prevedenie Gpč.46610910-11/2014 -č.z.4170/14
Titul nadobudnutia	R-1146/14-Prevedenie Gpč.36717568-1059/2013-č.z.4171/14
Titul nadobudnutia	R-1136/14-Prevedenie Gpč.36717568-179/2011-č.z.4172/14
Titul nadobudnutia	R-1137/14-Prevedenie Gpč.36717568-181/2011-č.z.4173/14
Titul nadobudnutia	R-1138/14-Prevedenie Gpč.36717568-186/2011-č.z.4174/14

Por. číslo Priezvisko, meno (názov), rodné priezvisko, dátum narodenia, rodné číslo (IČO) a Spoluovlastnícky podiel miesto trvalého pobytu (sidlo) vlastníka

IČO :

Titul nadobudnutia	R-1139/14-Prevedenie Gpč.36717568-185/2011-č.z.4175/14
Titul nadobudnutia	R-1140/14- prevedenie Gpč.36717568-1057/2013 -č.z.4186/14
Titul nadobudnutia	R-1141/14-prevedenie Gpč.36717568-1060/13 -č.z.4191/14
Titul nadobudnutia	R-1398/14-Prevedenie Gpč.46610910-92/2014 -č.z.4292/14
Titul nadobudnutia	Z-9668/14-zápis vecného bremena,Gpč.45961581-129/14-č.z.177/15
Titul nadobudnutia	R-1384/14-Prevedenie GPč.36717568-1070/2014 -č.z.434/15
Titul nadobudnutia	R-1385/14-prevedenie GPč.32328435-181/13 -č.z.443/15
Titul nadobudnutia	R-1386/14-Prevedenie Gpč.36717568-1069/14 -č.z.443/15
Titul nadobudnutia	R-1387/14-Prevedenie Gpč.36717568-183/2011-č.z.444/15
Titul nadobudnutia	Prevedenie GPč.33472602-21/11 pri zápise V-444/15 -č.z.523/15
Titul nadobudnutia	Z-1377/15-Rozhodnutie o urč.súp.číslo -č.z.595/15
Titul nadobudnutia	Prevedenie Gpč.36717568-1063/14 pri zápise V-246/15 -č.z.600/15
Titul nadobudnutia	R-176/15 Prevedenie GP č. 36717568-1002/2015 - č.z. 1284/15
Titul nadobudnutia	R-177/15 Prevedenie GP č. 36717568-1003/2015 - č.z. 1285/15
Titul nadobudnutia	R-178/15 Prevedenie GP č. 36717568-1004/2015 - č.z. 1286/15
Titul nadobudnutia	R-179/15 Prevedenie GP č. 36717568-1005/2015 - č.z. 1287/15
Titul nadobudnutia	R-181/15 Prevedenie GP č. 36717568-1007/2015 - č.z. 1289/15
Titul nadobudnutia	Prevedenie GPč.36717568-1013/2015 pri zápise V-3042/15 -č.z.1685/15
Titul nadobudnutia	R-513/15-Prevedenie GPč.33737398-05/2015 -č.z.1757/15

Tituly nadobudnutia LV:

Z 2533/93 DELIMITACNY PROTOKOL.

V 1298/93 ZAMENNA ZMLUVA.

Z 1600/93 delimitacia .

Z 1813/93

z 3169/93 delimitacia fin./93-b

Z 3343/93 NAJOM BUDOVY NA PARC.C.2298/59.

Z 253/94 PREHLASENIE NA PARC.C.44/63,64,65

HOSP.ZMLUVA NA PC.1920/2-5,1920/7-11,A 1920/13-15

Z 2175/94 DELIMITACIA PC.12/9

LIST VL.3727

Z 2311/94 DELIMITACIA C.FIN./93-DEL-B NA PC.3849

Z 35/95 DELIMITACIA C.MAJ.2127/94

V 190/95 KUPA NA PC.2568/2

V 189/95 ZAMENNA ZMLUVA NA PC.1936/265,1936/266

z 1561/95 pkn.vl.c.613,na pc,3426/3

Z 1801/95 ROZHODNUTIE ZP-4-18/2832/94

Z 2533/95 DELIMITACIA NA PC.3134/42,3134/3-4

Z 3930/95 DELIT.PROT. NA PC.45-47

Z 3414/95 DELIT.PROT.NA PKN.VL.C.1678

Z4538/95 DELIMITACIA NA PC.3464/546,3464/547

V 33363/95 KUPNA ZMLUVA NA PC.3120/6,/3,/18

Z 216/96 DELIMITACIA NA PC.44/78,44/80,48/4

Z 125/96 ROZHODNUTIE ZP.-4-1/27/2462/95 NA PC.2559

Z 1441/96 DELIMITACIA NA PC.60

Z 2767/96 PREHLASENIE NA BUD.PC.2390/1

Z 2887/96 PREHLASENIE/BUD.PC.139/1/

V 1132/96 ZAMENNA ZMLUVA,V 1134/96 DAROVACIA ZMLUVA,V 1133/96 DAROVACIA ZMLUVA

R-50/96 ROZHODNUTIE NA PC.1818

'Z 2885/96 PREHLASENIE'

Z 2886/96 PREHLASENIE NA PC.138/1

Z 2888/96 PREHLASENIE NA OBCHOD PC.141

Z2972/96-DELIMITACIA

list vl. 4448

Z 5605/96 PREVED.GP.C.32324642-57/96

Z 5649/96 ROZHODNUTIE C.170/96

Z DODATOK K DELIMITACII/ NA PC.494/1/

Z 6144/96 PREVED.GP.C.Cs-15/94

Z 6492/96 PREVEDENIE GP.32324642-217/96

V 4027/96 KUPNA ZMLUVA NA A 309-326

V 63/97 KUPA NA PC.12/17-12/19
Z 675/97-PREVEDENIE GP.32328435-80/95
Z 1306/97 PREVEDENIE GP.C.32324642-14/97
Z 2378/97 ZAPIS VLAST.PRAV.,PKN.VL.C.947/na A475-A480/
Z 1733/97 DELIMITACIA NA PC.56/1
Z 240/05 Rozhodnutie č.3/2005
Z 992/05 prevedenie geom plán č. 32324642-133/2004
V 636/05 Zámenná zmluva
V 1215/05 Kúpna zmluva
Z-2455/06-rozhodnutie o urč.s.č.
R-335/06-rozhodnutie PÚ č.D/2006/00307-4
R-335/06-rozhodnutie PÚ č.D/2006/00307-4
List vlastníctva č.6631
R-518/06-prevedenie GPč.32324642-140/2006
R 396/07 prevedenie GP č. 32324642-70/07,ZPM č 3750 E -vzč.1132
V 3830/07 Kúpna zmluva
V 3891/07 Kúpna zmluva,právoplatná dňa 30.7.2007 -vzč. 1409/07
V 3241/07 Kúpna zmluva ,právoplatná dňa 30.7.2007,Prevedenie GPč. 35021934-43/07 ,ZPM č. 3710 E -vzč.1419/07
V 3381/07 Kúpna zmluva,právoplatná dňa 2.8.2007,prevedenie GPč. 11852348-38/06 ,ZPM č. 3571 -vzč. 1433/07
Z-2943/07-prevedenie GPč.6/2006
Z 5210/08 Prevedenie GPč. 36610941-23/08-2087/08

ČASŤ C: ĎARCHY

Por.č.:

- V 191/95 KUPA NA PC.2568/3
Vecné bremeno podľa § 22 a nasi. Zákona č.79/1957 Zb. o výrobe, rozvoje a spotrebe elektriny (elektrizačný zákon) v spojení s § 96 ods. 4 zákona č.251/2012 Z.z. o energetike a o zmene a doplnení niektorých zákonov v prospech spoločnosti Západoslovenská distribučná,a.s., IČO:36 361 518, so sídlom Čulenova 6, 816 47, Bratislava podľa geom .plánu č.45 961 581 -127/14 na pozemku registra E KN s parcelným číslom 318/15 , týkajúce sa elektroenergetického zariadenia: 2x22 kV linka č.433 na trase Rz Dunajská Streda -Rz Sládkovičovo a č.434 na trase Rz Dunajská Streda -TS30 -Z-2429/15 -č.z.1727/15
- 1 Zákaz nakladania s nehnuteľnosťou-bytovými priestormi vo výmere 88 m2 v obytn.dome,sč.1214/predajňa Papiernictva/zákaz scudzenia pre nájmu a zaťaženia ,okr.súd .Nc 373/99-P1-88/99
 - 1 Záložné právo v prospech Štátneho fondu rozvoja bývania ,Bratislava 37,IČO:31749542 na obytný dom sč.2441 na parc.č.1919/121,V 1781/03.
 - 1 Záložné právo v prospech Ministrestva výstavby a regionálneho rozvoja SR IČO: 31751067 so sídlom Špitálska 8, 816 44 Bratislava V 1544/05 na bytový dom - 87 b.j. na parcele číslo 1919/121 sč.2441- 661/05
 - 1 Vecné bremeno-právo užívania v prospech ELBEVA ,a.s. IČO: 36252204 za účelom umiestnenia inžinierskych sietí slúžiacich pre obytný súbor Kertváros na parc.č. 3786/1,4033,1080 -V5793/05- ,R-424/06
 - 1 Vecné bremeno zaťažujúce pozemok v k.ú. Dunajská Streda ,KN-C parc.č. 1940/1 zriadené v prospech pozemkov v k.ú. Dunajská Streda ,KN-C parc.č. 1942/5,1940/3 a 1934/5,spočívajúce v práve zriaďovania,uloženia,vedenia a výstavby kanalizačnej prípojky,na povrchu,nad a pod povrchom zaťaženého pozemku a s tým súvisiacich terénnych úprav ,úprav pôdy a jej porastu,práva vstupu osobami a vjazdu technickými zariadeniami a dopravnými prostriedkami na zaťažený pozemok za účelom prevádzkovania,užívania,údržby,výmeny,zmien a opráv alebo odstránenia kanalizačnej prípojky a práva užívania prípojky v rozsahu znázornenom na geo.pláne č. 360 56 189-185/2007 a v súlade so Zmluvou o zriadení vecného bremena zo dňa 11.12.2007,podľa V 237/08 -vzč.142/08
 - 1 Vecné bremeno právo vstupu a prechodu cez pozemok parc.č.1919/85 ako peším sôsobom,tak aj dopravnými prostriedkami a stavebnými mechanizmami v prospech :VÁR-Elektro,s.r.o.,Poľná 891,IČO:31 449 816 -podľa V-3698/04 v.z.1544/04
 - 1 List vlastníctva č.5636
 - 1 Záložné právo na bytový dom 9 b.j. sociálne byty sč.5851 a na parc.č.3120/42 zast.plocha vo výmere 159 m2 v prospech Ministerstva výstavby a regionálneho rozvoja SR IČO: 31751067 so sídlom Prievozská 2/B, 825 25 Bratislava 26 V 8628/08- 2016/09
 - 1 Záložné právo na pozemky:parc.č.3120/48 v prospech UniCredit Bank Slovakia a.s.,Šancová 1/A,813 33 Bratislava,IČO:00 681 709 podľa V-7917/08 v.z.2845/08
 - 1 Záložné právo na stavbu -adm.budova so súp.číslo 50 na parc.č.2373/2, na pozemky : registra C KN parc.č.2373/1,parc.č.2373/2,parc.č.2373/3, parc.č.2373/4,parc.č.2374 v prospech Československej obchodnej banky,a.s.,so sídlom Michalská 18,815 63 Bratislava,IČO:36 854 140 podľa V-6179/10 v.z.285/11
 - 1 Vecné bremeno právo užívania a vstupu,prechodu a prejazdu peši,motorovými a nemotorovými dopravnými prostriedkami,strojmi a mechanizmami cez pozemok registra C KN parc.č.3409/4 zast.plochy a nádvorí o výmere 14280 m2 v prospech SCHINDLER ESKALÁTORY,s.r.o.,IČO:36250783,Kračanská cesta 49,929 01 Dunajská Streda podľa V-2150/11 v.z.1323/11

- 1 Vklad vecného bremena spočívajúceho -v práve trvalého uloženia, užívania a údržby vodovodnej a kanalizačnej prípojky a za týmto účelom právo vstupu a vjazdu na pozemky registra C KN parcelné číslo 1894/11, zastavané plochy a nádvoria o výmere 3 m2 a parcelné číslo 1894/21 zastavané plochy a nádvoria o výmere 7 m2,
 - v práve trvalého uloženia, užívania a údržby prípojky vysokého napätia, a za týmto účelom právo vstupu a vjazdu na pozemky registra C KN parcelné číslo 1894/8, zastavané plochy a nádvoria o výmere 5 m2, parcelné číslo 1894/9, zastavané plochy a nádvoria o výmere 5 m2, parcelné číslo 1894/10, zastavané plochy a nádvoria o výmere 3 m2,
 - v práve trvalého uloženia, užívania a údržby distribučného STL plynovodu a prípojky, a za týmto účelom právo vstupu a vjazdu na pozemky registra C KN parcelné číslo 1894/7, zastavané plochy a nádvoria o výmere 88 m2, parcelné číslo 1894/9, zastavané plochy a nádvoria o výmere 5 m2, parcelné číslo 1894/12, zastavané plochy a nádvoria o výmere 61 m2, parcelné číslo 1894/16, zastavané plochy a nádvoria o výmere 4 m2, parcelné číslo 1894/19, zastavané plochy a nádvoria o výmere 164 m2,
 - v práve trvalého uloženia, užívania a údržby prípojky telekomunikačného vedenia, a za týmto účelom právo vstupu a vjazdu na pozemky registra C KN parcelné číslo 1894/15, zastavané plochy a nádvoria o výmere 31 m2, parcelné číslo 1894/16, zastavané plochy a nádvoria o výmere 4 m2, parcelné číslo 1894/17, zastavané plochy a nádvoria o výmere 2 m2,
 - v práve trvalého vybudovania, užívania a údržby stavby cestného telesa, a za týmto účelom právo vstupu, vjazdu, prechodu a prejazdu na pozemky registra C KN parcelné číslo 1915/224, ostatné plochy o výmere 1220 m2, registra C KN parcelné číslo 1915/364, ostatné plochy o výmere 280 m2 v prospech každodobého vlastníka pozemkov registra C KN parc.č.1915/184, 1915/340, 1915/363 podľa V-3797/11 v.z.1923/11
- 1 Vecné bremeno v zmysle § 10 a § 36 Zákona č.656/2004 Z.z. zákona o energetike v platnom znení k pozemku registra C KN parc.č.3733 o výmere 4 638 m2 právo vstupu na uvedený pozemok v rozsahu nevyhnutnom na výkon povolenej činnosti v súlade geom.plánom č.33/2011 z dôvodu obmedzenia vlastníckeho práva k pozemkom vybudovaním elektroenergetických zariadení distribučnej sústavy, v prospech vlastníka tohto elektroenergetického zariadenia, spoločnosť ZSE Distribúcia, a.s., so sídlom Čulenova č.6,816 47 Bratislava -Z-6111/11 v.z.93/12
- 1 Vecné bremeno v zmysle § 10 a § 36 Zákona č.656/2004 Z.z. zákona o energetike v platnom znení k pozemku registra C KN parc.č.266/3, parc.č.266/4, parc.č.266/1 právo vstupu na uvedený pozemok v rozsahu nevyhnutnom na výkon povolenej činnosti v súlade geom.plánom č.146/2011 z dôvodu obmedzenia vlastníckeho práva k pozemkom vybudovaním elektroenergetických zariadení distribučnej sústavy, v prospech vlastníka tohto elektroenergetického zariadenia, spoločnosť ZSE Distribúcia, a.s., so sídlom Čulenova č.6,816 47 Bratislava -Z-7350/11 v.z.186/12
- 1 Vecné bremeno právo užívania a právo vstupu, prechodu a prejazdu peši, motorovými a nemotorovými dopravnými prostriedkami, strojmi a mechanizmami cez pozemok registra C KN parc.č.3409/1, parc.č.3409/4, parc.č.3409/5, parc.č.3409/6 v prospech Wertheim, s.r.o., IČO:00683990, Kračanská cesta 49, 929 01 ,Dunajská Streda podľa V-6910/12 -2977/12
- 1 Vklad vecného bremena spočívajúceho v práve užívania a v práve vstupu, prechodu a prejazdu peši ,motorovými a nemotorovými dopravnými prostriedkami, strojmi a mechanizmami cez pozemky parcely registra C KN parc.č.3409/1, parc.č.3409/5, parc.č.3409/6 v prospech SCHINDLER ESKALATORY, s.r.o. IČO: 36250783, Viedenská cesta 1,929 01 Dunajská Streda podľa V-7056/12 -3039/12
- 1 Vecné bremeno spočívajúceho v práve uloženia, vedenia a výstavby splaškovej kanalizácie pod povrchom zaťaženého pozemku a s tým súvisiacich terénnych úprav, úprav pôdy a jej porastu, v práve vstupu a prechodu osobami a vjazdu a prejazdu technickými zariadeniami a dopravnými prostriedkami cez pozemok registra C KN parc.č.1940/32 za účelom prevádzkovania, užívania, údržby, výmeny, opráv a odstránenia splaškovej kanalizácie v prospech DRON-Nehnutelnosti, s.r.o., Budovateľská 5677/7A, 929 01 Dunajská Streda, IČO:36 242 136 v rozsahu celej dĺžky a šírky zaťaženého pozemku podľa V-5351/13 -č.z.2757/13
- 1 Vecné bremeno práve zriadenia, uloženia, užívania, prevádzkovania, údržby, opravy, rekonštrukcie, modernizácie a vykonania ekejkoľvek inej stavebnej úpravy elektroenergetickej stavby na časť poz. parc.č. 1919/85 zast. pl. o vým 695 m2, parc.č. 1919/88 zast. pl. o vým 4578 m2, parc.č. 1919/107 zast. pl. o vým. 669 m2, v rozsahu vyznačenom v geom. pláne č. 35/2013; vstupu, prechodu a prejazdu peši, motorovými a nemotorovými dopravnými prostriedkami, strojmi a mechanizmami na celú zaťaženú nehnuteľnosť v prospech Západoslvenská distribučná, a.s., IČO: 36361518, Čulenova 6, 816 47 Bratislava, V 521/14 -č.z.613/14
- 1 Vklad vecného bremena spočívajúceho v práve trvalého uloženia, užívania a údržby vodovodnej a kanalizačnej prípojky, a za týmto účelom v práve vstupu a vjazdu k pozemkom registra C KN parc.č.1915/506, ostatná plocha o výmere 25 m2 v prospech každodobého vlastníka pozemkov registra C KN parc.č.1915/493, 1915/494, 1915/500 podľa V-7387/14 -č.z.3773/14
- 1 Vecné bremeno podľa § 22 a nasl. Zákona č.79/1957 Zb. o výrobe, rozvoje a spotrebe elektriny (elektrizačný zákon) v spojení s § 96 ods. 4 zákona č.251/2012 Z.z. o energetike a o zmene a doplnení niektorých zákonov v prospech spoločnosti Západoslvenská distribučná, a.s., IČO:36 361 518, so sídlom Čulenova 6, 816 47 Bratislava podľa geometrického plánu č.45 961 581 -129/14 na pozemku registra E KN s parcelným číslom 1791 týkajúce sa elektroenergetického zariadenia: 2x22 kV VN linka č.433 na trase Rz Dunajská Streda -Rz Sládkovičovo a č.434 na trase Rz Dunajská Streda -TS 30 -Z-9668/14 -č.z.177/15

Iné údaje:

DOM NA PARC.C.2774/2 NIE JE VLAST.USPOR.
 LIST VL.3496
 LIST VL. 3561
 LIST VL.589
 LIST VL.3251
 LIST VL.3673

LIST VL.3157
LV-3719
LIST VL.3559
LIST VL.3805
LIST VL.3431-
LIST VL.3914
LIST VL.3966
LIST VL.3972
LIST VL.3973
LIST VL. 3977
LIST VL. 3992
LIST VL. 3995
LIST VL. 4129
LIST VL.C.3564,3572,3568,3577
LIST VL. 4175
LIST VL. 4183
LIST VL. 45
Z 4067/95 KVITANCIA NA ZAL.PRAV.C.05/210/94
LIST VL.4222
LIST VLASTNICTVA C 4224
LIST VL. 4241
LIST VL. 3218
LIST VL. 1320
LIST VL. 4363
LIST VL.C.4416
LIST VL. 4420
Z3744/96-URCENIE SUPISNEHO CISLA C.70/1996-1059/96
Z4522/96-PREVEDENIE G.P. C.32328435-99/1996-1100/96
LIST VLASTNICTVA C. 4440-1102/96
LIST VLASTNICTVA C.4441-1103/96
Z4209/96-PREVEDENIE GEOM.PLANU
LIST VLASTNICTVA C.4442
LIST VL. 4460
LIST VL. 4352
LIST VL. 4565
LIST VLASTNICTVA C.4573
LIST VL. 4631
LIST VL. 4657- 372/97
LIST VLASTNICTVA C.4687
LV VL. 4694
LIST VL. 4698
LIST VL. 4744
LIST VL. 4755
LIST VL. 4762
LIST VL. 1
LIST VL. 4837
List vl. 4858
List vl. 4872
List vl.4923
List vl. 5019
List vl. 5026
Z4911/98-prevedenie gp. č. 32324642-187/98

- 1 List vl.5108
- 1 List vl. 5173
- 1 List vl. 5110
- 1 List.vl.3234
- 1 List vl. 5206
- 1 List vl. 5211
- 1 V 1384/99 Kúpna zmluva
- 1 List vl.5253
- 1 List vl. 4667
- 1 List vl. 3775,3670,3785,1323,3627,3652,3599,3638,3651,4318,5001,4800,5024,4617,
- 1 List vl. 5305
- 1 List vl. 1421

- 1 List vl. 1421
- 1 List vl.č.5423 (na parc.č.1920/515-517)
- 1 List vl. 1421
- 1 List vl. 4255
- 1 List vl. 5850
- 1 List vl. 5877
- 1 List vl. 5890
- 1 List vl. 5790
- 1 List vl. 5894
- 1 List vl. 5754
- 1 List vl. 5389
- 1 List vl. 5993
- 1 List vl. 2919
- 1 list vl.3113
- 1 List vl. 3343
- 1 List vl. 6057
- 1 P1-198/02 predbežné opatrenia na súd, zdržať sa konania ,smerujúceho k podaniu návrhu na vklad vlastníckeho práva k nehnuteľnostiam,zakazuje akýmkoľvek spôsobom nakladať s nehnuteľnosťami,najmä akýmkoľvek spôsobom predmetné nehnuteľnosti zaťažiť,zriadiť vecné práva k cudzej veci a vykonať úkony smerujúce k zastaveniu predmetných nehnuteľností a to parcela č.44/116,44/118.
- 1 List vl.6139
- 1 list vl. 6148
- 1 List vl. 2450
- 1 List vl. 4751
- 1 List vl. 6278
- 1 List vl. 5027
- 1 LIST VL. 6435
- 1 List vl. 6530
- 1 List vl. 6576
- 1 List vl. 6614
- 1 Nájomná zmluva v prospech : Trnavský samosprávny kraj, Starohájska 10, 917 01 Trnava, IČO:37 836 901 zo dňa 26.03.2014 na dobu určitú ,a to na 15 rokov na pozemky registra C KN parc.č.2423 -zast.pl. o výmere 227m2, 2424/1- zast.pl. o výmere 1776m2, 2424/2- zast.pl. o výmere 458m2, 2426- zast.pl. o výmere 13m2, -N-32/14 - č.z.958/14

Poznámka:
Bez zápisu.

Vysvetlenie: údaje v ČASTI C: ĎARCHY bez uvedenia parcelného čísla alebo poradového čísla vlastníka alebo inej oprávnenej osoby sa týkajú všetkých nehnuteľností a všetkých vlastníkov a iných oprávnených osôb na liste vlastníctva.

Meno znalca : Ing. Anna Juhos Kukučínova ulica 479/24 929 01 Dunajská Streda
znalec v odbore stavebníctvo, odvetvie pozemné stavby, odhad hodnoty
nehnuteľností

Evidenčné číslo : 911 441 Tel. : 0903/525 495

Zadávateľ : Marcel Vince
Bratislava

Objednávka : zo dňa 02.02.2015

ZNALECKÝ POSUDOK

číslo 013/2015



Vo veci: stanovenia všeobecnej hodnoty nehnuteľnosti zapísanej na Okresnom úrade Dunajská Streda, katastrálny odbor na LV č. 3251 ako pozemok na p.č. 1963/227 v k.ú. Dun. Streda, obec Dun. Streda, pre účel prevodu nehnuteľností

Počet listov (z toho príloh): 27 (9)

Počet odovzdaných vyhotovení: 3 x pre zadávateľa
1 x pre znalca

Miesto a dátum vypracovania : V Dunajskej Strede, 05.02.2015

Označenie a názov koeficientu	Hodnotenie	Hodnota koeficientu
k_s koeficient všeobecnej situácie	4. obytné časti obcí a miest od 5 000 do 10 000 obyvateľov a časti rekreačných oblastí, centrá obcí do 5 000 obyvateľov, obytné časti na predmestiach a priemyslové a poľnohospodárske oblasti miest do 50 000 obyvateľov	1,00
k_v koeficient intenzity využitia	3. rodinné domy so štandardným vybavením, bežné bytové domy, bytové domy s nebytovými priestormi, nebytové stavby pre priemysel s bežným technickým vybavením	1,00
k_D koeficient dopravných vzťahov	3. pozemky na predmestiach miest, odkiaľ sa možno pešo dostať k prostriedku hromadnej dopravy alebo vlastným autom do centra do 15 min.	0,90
k_P koeficient obchodnej a priemyselnej polohy	3. obytná alebo rekreačná poloha	1,00
k_I koeficient technickej infraštruktúry pozemku	2. stredná vybavenosť (napríklad: miestne rozvody vody, elektriny)	1,00
k_z koeficient zvyšujúcich faktorov	1. nevyskytuje sa	1,00
k_R koeficient znižujúcich faktorov	1. nevyskytuje sa	1,00

VŠEOBECNÁ HODNOTA POZEMKU

Názov	Výpočet	Hodnota
Koeficient polohovej diferenciácie	$k_{PD} = 1,00 * 1,00 * 0,90 * 1,00 * 1,00 * 1,00 * 1,00$	0,9000
Jednotková hodnota pozemku	$VŠH_{MJ} = V_{H_{MJ}} * k_{PD} = 19,92 \text{ €/m}^2 * 0,9000$	17,93 €/m ²
Všeobecná hodnota pozemku	$VŠH_{POZ} = M * VŠH_{MJ} = 151,00 \text{ m}^2 * 17,93 \text{ €/m}^2$	2 707,43 €


3. REKAPITULÁCIA VŠEOBECNEJ HODNOTY

Názov	Všeobecná hodnota [€]
Stavby	
Pozemky	
pozemok zapísaný na LV č. 3251 - parc. č. 1963/227 (151 m ²)	2 707,43
Spolu VŠH	2 707,43
Zaokrúhlená VŠH spolu	2 710,00

Všeobecná hodnota stavieb a pozemkov je spolu: **2 710,00 €**
Slovom: **Dvetisíc sedemstodesať Eur**

4. MIMORIADNE RIZIKÁ

V blízkosti nehnuteľnosti neboli zistené žiadne rizikové faktory, ktoré by mohli negatívne vplyvať na všeobecnú hodnotu nehnuteľnosti, či zabrániť jej užívaniu.



V Dunajskej Strede dňa 5.2.2015

Ing. Anna Juhos

Ing. Jolán Németh, 930 11 Topoľníky, Pionierska 24

Znalkyňa v odbore stavebníctvo - odvetvie pozemné stavby, odhad hodnoty nehnuteľností
ev. č. 912490

číslo znaleckého posudku : 38/2015

Z N A L E C K Ý P O S U D O K



vo veci : *odhadu všeobecnej hodnoty – pozemku na parcele č. 1963/227 kat. úz. Dunajská Streda mesta Dunajská Streda.*

Zadávateľ znaleckého posudku: *Mesto Dunajská Streda
Hlavná 50/16
929 01 Dunajská Streda*

Účel znaleckého posudku : *Stanovenie všeobecnej hodnoty nehnuteľností pre účely prevodu nehnuteľností a k napísaniu kúpno predajnej zmluvy*

Znalecký posudok obsahuje 24 strán včítane krycieho listu, a odovzdáva sa v troch vyhotoveniach objednávateľovi

v Topoľníkoch, 31.marca 2015

2.1 POZEMKY**2.1.1 METÓDA POLOHOVEJ DIFERENCIÁCIE****2.1.1.1 POZEMKY POLOHOVOU DIFERENCIÁCIU****2.1.1.1.1 pozemky – zastavaná plocha a nádvoría**

Pozemok sa nachádza na ulici Gabčíkovej, v lokalite ktorá bola určená na zastavanie samostatne stojacimi rodinnými domami. Pri určení všeobecnej hodnoty počítam aj s redukujúcim faktorom, vzhľadom na tvar, výmeru a existencie podzemného vedenia na pozemku.

Parcela	Druh pozemku	Vzorec	Spolu výmera [m ²]	Podiel	Výmera [m ²]
1963/227	Zastavaná plocha	151	151,00	1/1	151,00

Obec:

Dunajská Streda

Východisková hodnota:

V_{HMJ} = 9,96 €/m²

Označenie a názov koeficientu	Hodnotenie	Hodnota koeficientu
k_s koeficient všeobecnej situácie	4. obytné časti obcí a miest od 5 000 do 10 000 obyvateľov a časti rekreačných oblastí, centrá obcí do 5 000 obyvateľov, obytné časti na predmestiach a priemyslové a poľnohospodárske oblasti miest do 50 000 obyvateľov	1,05
k_v koeficient intenzity využitia	4. nadštandardné rodinné domy; nadštandardné bytové domy, viacpodlažné nebytové stavby pre priemysel so štandardným technickým zariadením	1,10
k_D koeficient dopravných vzťahov	4. pozemky v tesnej blízkosti prostriedku hromadnej dopravy s dobrou úpravou ciest, cesta vlastným autom do centra (10 min), územie mesta	1,00
k_P koeficient obchodnej a priemyselnej polohy	3. obytná alebo rekreačná poloha	1,20
k_t koeficient technickej infraštruktúry pozemku	3. dobrá vybavenosť (napríklad: miestne rozvody vody, elektriny, zemného plynu)	1,30
k_z koeficient povyšujúcich faktorov	2. pozemky určené územným plánom na vyššie využitie, než na aké slúžia v súčasnosti (napríklad nezastavané stavebné pozemky, zmena funkcie zóny sídla a pod.)	3,00
k_R koeficient redukujúcich faktorov	12. iné faktory (napríklad: tvar pozemku, výmera pozemku, druh možnej zástavby a pod.)	0,75

VŠEOBECNÁ HODNOTA POZEMKU

Názov	Výpočet	Hodnota
Koeficient polohovej diferenciacie	$k_{PD} = 1,05 * 1,10 * 1,00 * 1,20 * 1,30 * 3,00 * 0,75$	4,0541
Jednotková hodnota pozemku	$V_{SHMJ} = V_{HMJ} * k_{PD} = 9,96 \text{ €/m}^2 * 4,0541$	40,38 €/m ²
Všeobecná hodnota pozemku	$V_{SHPOZ} = M * V_{SHMJ} = 151,00 \text{ m}^2 * 40,38 \text{ €/m}^2$	6 097,38 €

III. ZÁVER**1. OTÁZKY A ODPOVEDE**

Znaleckou úlohou bolo stanovenie všeobecnej hodnoty pozemku na parc. č. 1963/227 v kat. území Dunajská Streda.

Pozemok je vo výlučnom vlastníctve mesta Dunajská Streda.

Nehnutelnosť bola hodnotená podľa vyhlášky MS SR č.: 492/2004 Z.z. o stanovení všeobecnej hodnoty majetku po zmene a doplnení vyhláškami č.626/2007 Z.z., č.605/2008 Z.z., č.47/2009 Z.z., č.254/2010 Z.z. Všeobecná hodnota je znaleckým odhadom jej najpravdepodobnejšej ceny ku dňu 30.3.2015, ktorú by mala dosiahnuť na trhu v podmienkach voľnej súťaže, pri poctivom predaji, keď kupujúci aj predávajúci budú konať s patričnou informovanosťou i opatrnosťou a s predpokladom, že cena nie je ovplyvnená neprímeranou pohrútkou.

2. VŠEOBECNÁ HODNOTA**Rekapitulácia :****Pozemky:**

Všeobecná hodnota metódou polohovej diferenciacie:

6 097,38 €

Ako vhodná metóda na stanovenie VŠH pozemkov bola použitá metóda polohovej diferenciacie

3. REKAPITULÁCIA VŠEOBECNEJ HODNOTY

Názov	Všeobecná hodnota [€]
Pozemky	
Pozemok na parc. č. 1936/227 (151 m ²)	6 097,38
Spolu VŠH	6 097,38
Zaokrúhlená VŠH spolu	6 100,00

Všeobecná hodnota stavieb a pozemkov je spolu: **6 100,00 €**

Slovom: **Šesttisícsto Eur**

4. MIMORIADNE RIZIKÁ : Elektrické podzemné vedenie cez pozemok.

V Topoľníkoch dňa 30.marca 2015



Jolán Németh
Ing. Jolán Németh

IV. PRÍLOHY

- Výpis z katastra nehnuteľností, z listu vlastníctva č. 3251, kat. územie Dunajská Streda, zo dňa 25.3.2015, vytvorený cez katastrálny portál
- Informatívna kópia z mapy, vytvorené cez katastrálny portál dňa 30.2.2015
- Fotodokumentácia
- Potvrdenia správcov o existencií podzemných vedení:
 - Západoslovenská distribučná, a.s. Bratislava
 - Distribúcia SPP, a.s. Bratislava
 - Slovak Telekom, a.s. Bratislava
 - Západoslovenská vodárenská spoločnosť, a.s. OZ Dunajská Streda
- Výpočet hodnoty indexu vývoja cien v stavebníctve
- Osvedčenie číslo : S - 097

Úrad geodézie, kartografie a katastra Slovenskej republiky
VÝPIS Z KATASTRA NEHNUTEĽNOSTÍ

Okres: Dunajská Streda

Vytvorené cez katastrálny portál

Obec: DUNAJSKÁ STREDA

Dátum vyhotovenia 25.05.2015

Katastrálne územie: Dunajská Streda

Čas vyhotovenia: 16:07:12

VÝPIS Z LISTU VLASTNÍCTVA č. 5002

ČASŤ A: MAJETKOVÁ PODSTATA

PARCELY registra "C" evidované na katastrálnej mape

Parcelné číslo	Výmera v m2	Druh pozemku	Spôsob využ. p.	Umiest. pozemku	Právny vzťah	Druh ch.n.
1963/183	856	Orná pôda	1	1		, 501
1963/185	144	Orná pôda	1	1		, 501
1963/257	51	Zastavané plochy a nádvorí	18	1		, 501

Legenda:

Spôsob využívania pozemku:

- 1 - Pozemok využívaný pre rastlinnú výrobu, na ktorom sa pestujú obilniny, okopaniny, krmoviny, technické plodiny, zelenina a iné poľnohospodárske plodiny alebo pozemok dočasne nevyužívaný pre rastlinnú výrobu
- 18 - Pozemok, na ktorom je dvor

Druh chránenej nehnuteľnosti:

- 501 - Chránená vodohospodárska oblasť

Umiestnenie pozemku:

- 1 - Pozemok je umiestnený v zastavanom území obce

ČASŤ B: VLASTNÍCI A INÉ OPRÁVNENÉ OSOBY

Por. číslo Príezvisko, meno (názov), rodné priezvisko, dátum narodenia, rodné číslo (IČO) a Spoluvlastnícky podiel
miesto trvalého pobytu (sídlo) vlastníka

Účastník právneho vzťahu:

Vlastník

1 Vince Marcel r. Vince, Švabinského 904/4, Bratislava-Petržalka, PSČ
85101, SR

1 / 1

Dátum narodenia : 28.04.1976

Titul nadobudnutia V-533/15-Kúpna zmluva, vklad povolený dňa 13.02.2015-č.z.562/15

ČASŤ C: ŤARCHY

Bez zápisu.

Iné údaje:

Bez zápisu.

Poznámka:

Bez zápisu.

Akciová spoločnosť je zapísaná v obchodnom registri Okresného súdu Bratislava 1, oddiel Sa, vložka číslo 3481/B

Marcel Vince
Švabinského 4
851 01 Bratislava

Číslo pošty / zo dňa	Naše číslo	Vybavuje / linka	LC Nitra
351 DP/4. 2. 2015	TD/2111/NR/RC/2015/NEPLYN	Ciliak/035 626 5233	10. 2. 2015

Vec : Vyjadrenie k žiadosti o identifikáciu plynárenských zariadení.

Názov stavby:
Existencia podzemných vedení

Identifikácia záujmovej oblasti: **parc.č. 1963/227, Dunajská Streda**

- Po preskúmaní Vašej žiadosti Vám oznamujeme, že v záujmovej oblasti sa nachádzajú plynárenské zariadenia : „**STL plynovod a prípojky**“, ich priebeh je orientačne vyznačený na mape, ktorá tvorí prílohu tohto vyjadrenia.

- Pred zahájením realizačných, zemných prác investor zabezpečí vytýčenie plynárenských zariadení v teréne. Vytýčenie vykonajú pracovníci SPP - distribúcia, a.s. Bratislava, na základe písomnej objednávky,

- V záujme predchádzania poškodzovania plynárenských zariadení SPP - distribúcia, a.s., vykonáva bezplatne prvé vytýčovanie plynárenských zariadení pre drobné stavby, ktoré rozsahom nepresiahne 1 hodinu a dĺžku 100 m.

Toto vyjadrenie nie je súhlasným vyjadrením pre účely uzemného a stavebného konania.

Kontaktné osoby:

- vytýčenie jestvujúcich plynárenských zariadení :
SPP – distribúcia a.s. DUSLnr Bc. Cingelová, č.tel. 037/6265683

Prilohy:

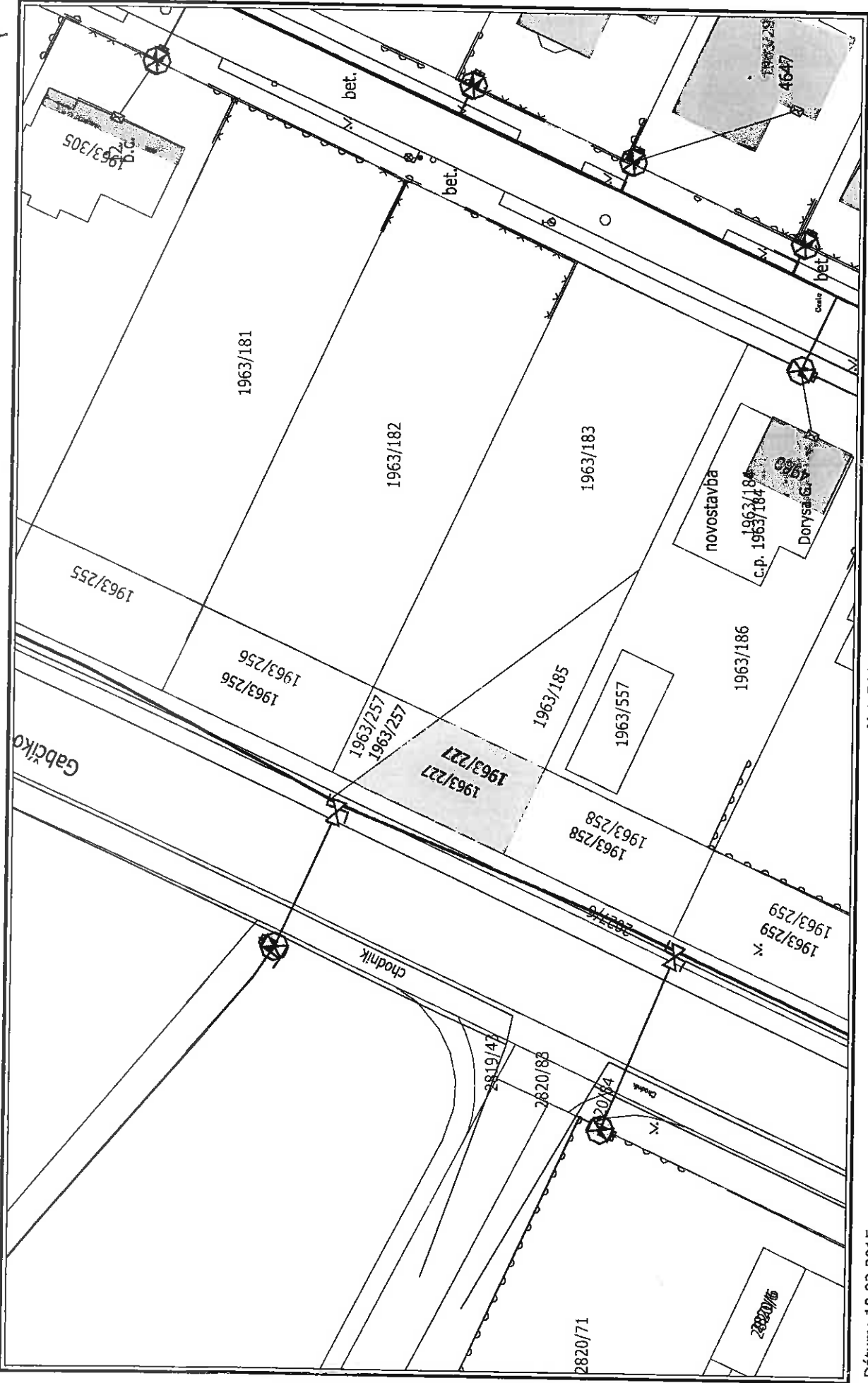
1x orientačná mapa s vyznačením plynárenských zariadení

S pozdravom

Roman Čiliak
Technik dokumentácie LC Nitra

SPP – distribúcia, a.s.
Mlynské nivy 44/b
825 11 Bratislava 26
IČO:35910739
- 454 -

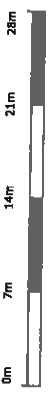
Dunajská Streda 1963/227



Dátum: 10.02.2015

Vytvoril: ciliakr

M 1:544



Použité v súlade s internými predpismi.

© SPP, a.s.



Kontakt: Slovak Telekom, a.s., Bajkalská 28, 817 62 Bratislava
číslo účtu: 2940223/7500
ICO/IC DPH: 35 763 469/SK2020273893
Obch. register: Obchodný register Okresného súdu BA I, Sa 2081/B



Dobierka na účet
Dátum podania:
10.02.2015

RO 06 688 709 5 SK
Číslo vyjadrenia: 6611502205
Cena dobierky: 19,99 Euro

40951371-1-3
18-1 X

Marcel Vince
Švabinského 4
851 01 Bratislava

Vyjadrenie k existencii telekomunikačných vedení a rádiových zariadení a všeobecné podmienky ochrany siete spoločnosti Slovak Telekom, a.s.

Vyjadrenie nie je možné použiť pre potreby územného a stavebného konania.

Vydané pre:

Stavebník	Marcel Vince	
Záujmové územie	Názov stavby	Informácia o existencii sietí.
	Dôvod žiadosti	Informatívne
	Účel stavby	Nezadané
	Katastrálne územie	Dunajská Streda
	Parcelné číslo	1963/227

Číslo vyjadrenia:
6611502205

Platnosť vyjadrenia do:
06.08.2015

Dátum vydania:
06.02.2015

Žiadateľ vo svojej žiadosti vyznačil záujmové územie a vyplnil všetky potrebné údaje pre vydanie vyjadrenia o existencii telekomunikačných vedení a rádiových zariadení (ďalej len Vyjadrenie). Žiadateľ zodpovedá za správnosť a úplnosť vyplnenej žiadosti a zároveň, že uvedené parcelné čísla zodpovedajú vyznačenému záujmovému územiu v mape zobrazenej nižšie (ďalej len polygón).

Na základe Vašej žiadosti o vyjadrenie Vám Slovak Telekom, a.s. dáva nasledovné stanovisko pre vyznačené záujmové územie.

Nedôjde do styku

so sieťami elektronických komunikácií (ďalej len SEK) spoločnosti Slovak Telekom, a.s.

- Existujúce zariadenia sú chránené ochranným pásmom (§68 zákona č. 351/2011 Z. z.) a zároveň je potrebné dodržať ustanovenie §65 zákona č. 351/2011 Z. z. o ochrane proti rušeniu.
- Vyjadrenie stráca platnosť uplynutím doby platnosti uvedenej vyššie vo vyjadrení, v prípade zmeny vyznačeného polygónu, dôvodu žiadosti, účelu žiadosti, v prípade ak uvedené parcelné číslo v žiadosti nezodpovedá vyznačenému polygónu alebo k si stavebník nesplní povinnosť podľa bodu 3.
- Stavebník alebo ním poverená osoba je povinná v prípade ak zistil, že jeho zámer, pre ktorý podal uvedenú žiadosť je v kolízii so SEK Slovak Telekom, a.s. alebo zasahuje do ochranného pásma týchto siete (najneskôr pred spracovaním projektovej dokumentácie stavby), vyzvať spoločnosť Slovak Telekom, a.s. na stanovenie konkrétnych podmienok ochrany alebo preloženia SEK prostredníctvom zamestnanca spoločnosti povereného správou siete:



Juraj Csiba, juraj.csiba@telekom.sk, +421 2 58829621

Číslo vyjadrenia: 6611502205



Kontakt: Slovak Telekom, a.s., Bajkalská 28, 817 62 Bratislava
číslo účtu: 2940223/7500
ICO/IC DPH: 35 763 469/SK2020273893
Obch. register: Obchodný register Okresného súdu BA I, Sa 2081/B

4. V prípade ak na Vami definovanom území v žiadosti o vyjadrenie sa nachádza nadzemná telekomunikačná sieť, ktorá je vo vlastníctve Slovak Telekom, a.s., je potrebné zo strany žiadateľa zabezpečiť nadzemnú sieť proti poškodeniu alebo narušeniu ochranného pásma.
5. Nedodržanie vyššie uvedených podmienok ochrany zariadení je porušením povinností podľa § 68 zákona č. 351/2011 Z.z. o elektronických komunikáciách v platnom znení.
6. Žiadateľ môže vyjadrenie použiť iba pre účel, pre ktorý mu bolo vystavené. Žiadateľ nie je oprávnený poskytnuté informácie a dáta ďalej rozširovať, prenajímať alebo využívať bez súhlasu spoločnosti Slovak Telekom, a.s.
7. Žiadateľa zároveň upozorňujeme, že v prípade ak plánuje napojiť nehnuteľnosť na telekomunikačnú sieť úložným vedením, je potrebné do projektu pre územné rozhodnutie doplniť aj telekomunikačnú prípojku
8. Prílohy k vyjadreniu:
 - Situačný výkres obsahujúci záujmové územie žiadateľa



Slovak Telekom a.s.
Bajkalská 28
817 62 Bratislava

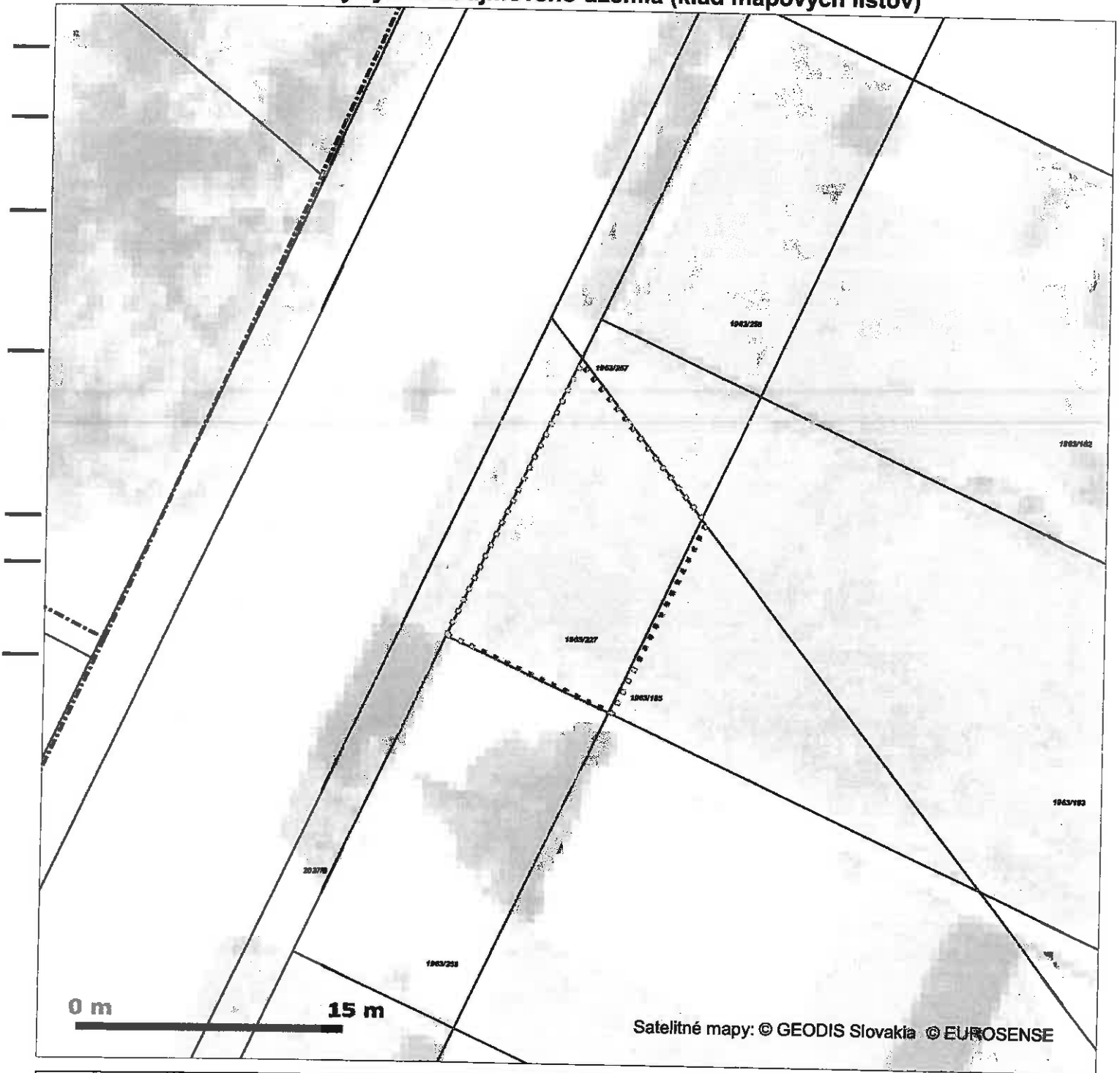
48

za prevádzkovateľa zariadenia



Platí iba s číslom vyjadrenia 6611502205.
Zakreslené polohy zariadení v prílohe sú iba informatívne.

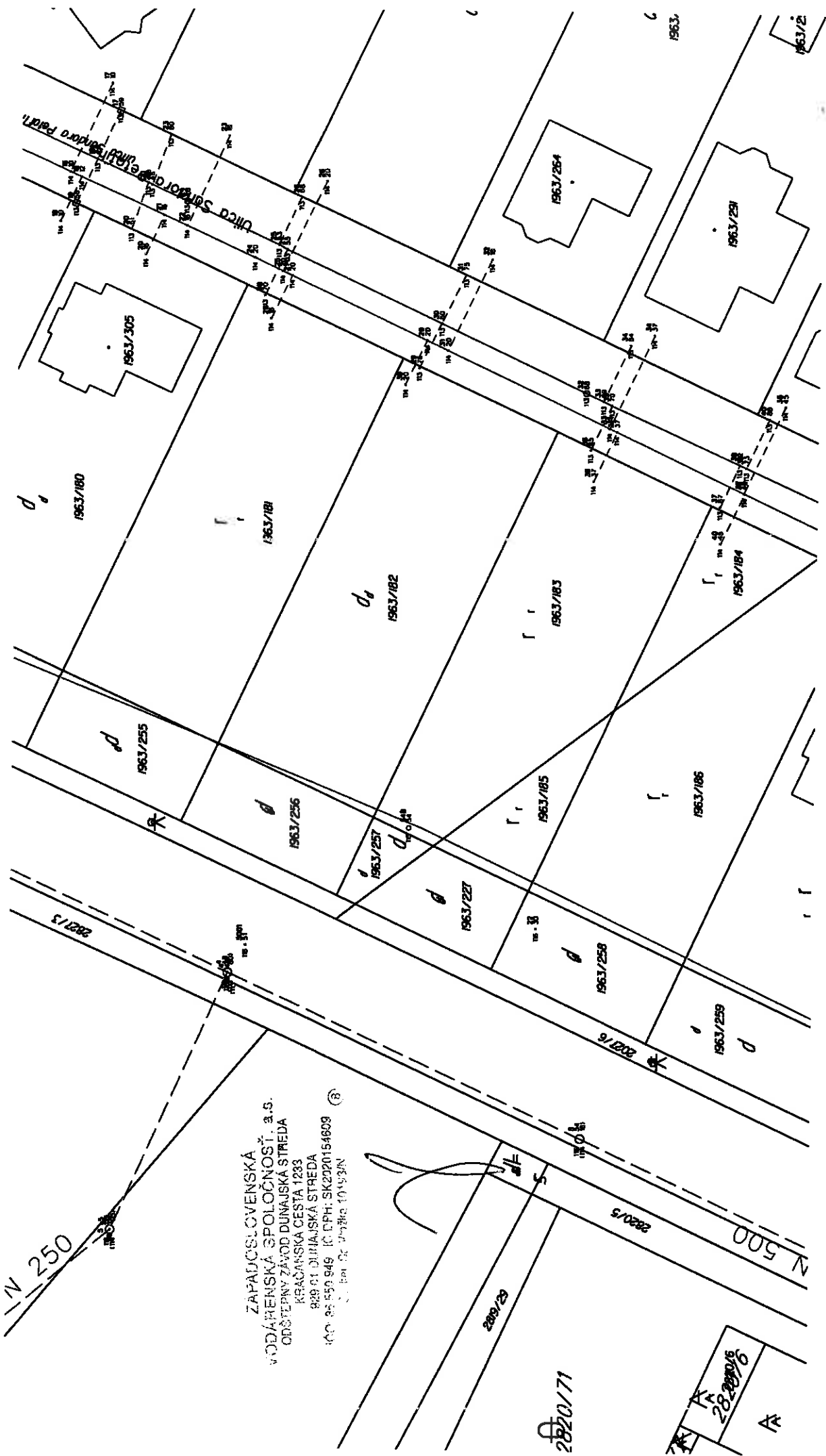
Situačný výkres zaujmového územia (klad mapových listov)



LEGENDA

- Zaujmové územie
- Ⓟ Bod napojenia
- Trasa podzemných oznamovacích vedení ST - zameraný priebeh
- - - - Trasa podzemných oznamovacích vedení ST - nezameraný priebeh
- Trasa podzemných oznamovacích vedení ST - odhadovaný priebeh

- Trasa káblovodu alebo kolektoru - zameraný priebeh
- - - - Trasa káblovodu alebo kolektoru - nezameraný priebeh
- Šachta káblovodu alebo kolektoru
- Trasa podzemných elektrických vedení ST - zameraný priebeh
- - - - Trasa podzemných elektrických vedení ST - nezameraný priebeh
- Trasa podzemných elektrických vedení ST - odhadovaný priebeh



ZÁPADOSLOVENSKÁ
 VODÁRENSKÁ SPOLOČNOSŤ, a.s.
 ODŠTEPNÝ ZÁVOD DUNAJSKÁ STREDA
 KRAČANSKÁ CESTA 1233
 929 01 DUNAJSKÁ STREDA
 IČO: 35 550 949 IČ DPH: SK2020154609

N 250

2209/29

2220/5

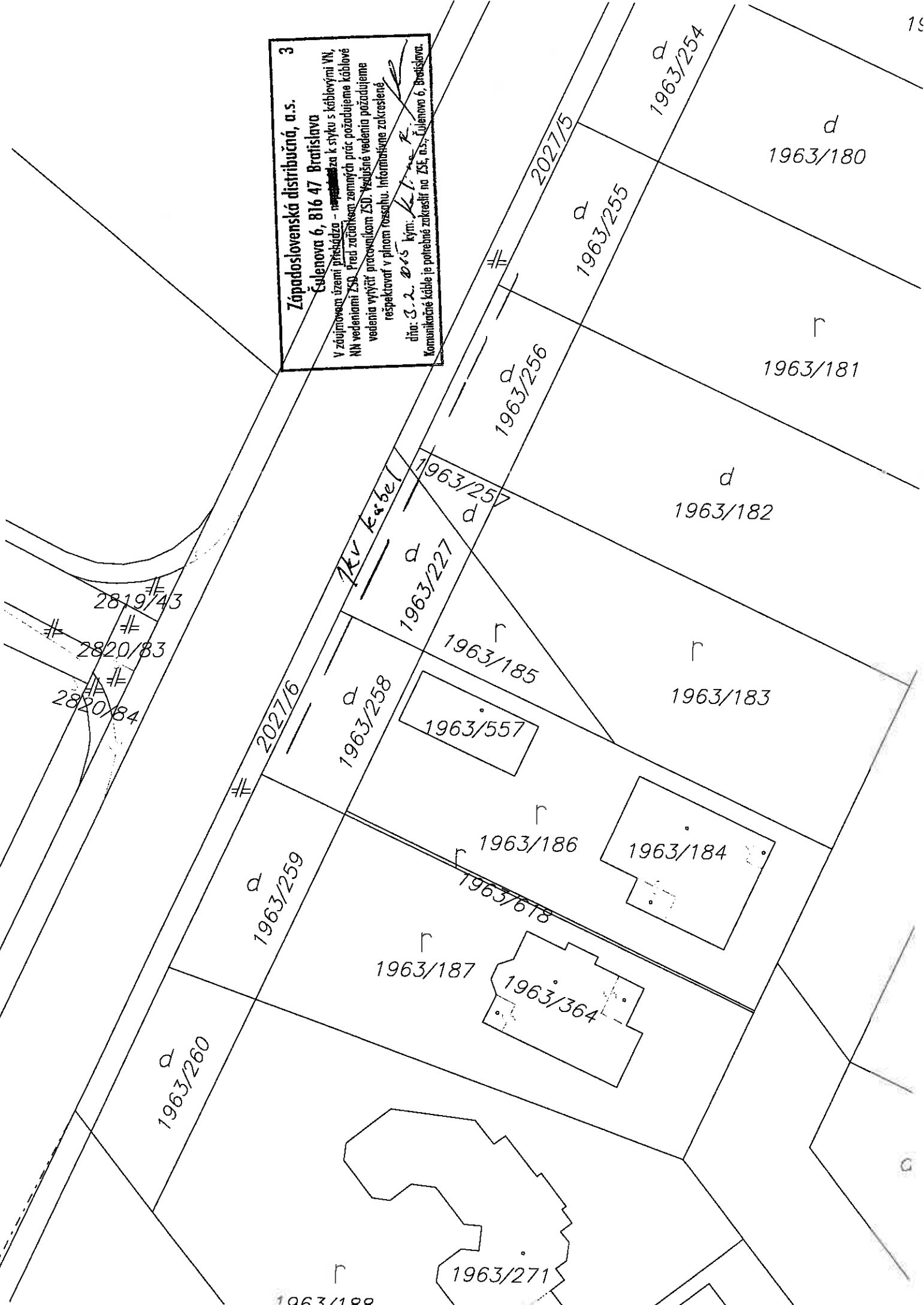
N 500

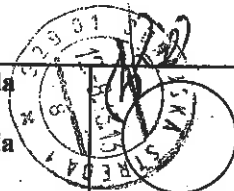
2220/71

28.2.2016

A

Západoslavenská distribuční, a.s. 3
 Čulenova 6, 816 47 Bratislava
 V zájmovém území přisádko - napájecího k styku s káblými VN, MN vedeními ZSB. Před začátkem zemních prací požadujeme káblové vedení vyřítit pracovníkem ZSB. Veškeré vedení požadujeme respektovat v plném rozsahu. Informačně zakrestené.
 dňa: 3.2.2015 kým: *K. L. P.*
 Komunikačné káble je potrebné zakrestiť na ZSE, a.s., Čulenova 6, Bratislava.



**DORUČENKA
DOPORUČENE**Odosielateľ: **Mesto Dunajská Streda**
Hlavná 50/16
929 01 Dunajská Streda**ROSA**Deň uloženia
zásielky

17915/4914/2013/023-ŠG

Denná pečiatka
dodacej pošty

Potvrdzujem príjem tejto písomnosti

Dňa 02.8. 2013.Podpis Simon

Adresát:


János Simon
Ulica Imre Madácha 2022/15
929 01 Dunajská Stredadácia 2022/15
ská Streda

Váš list číslo/zo dňa

Naše číslo
17915/4914/2013/023-ŠGVybavuje/linka
Štefan GálffyDunajská Streda
07.08.2013**Vec: Ponuka na odpredaj pozemku**

Mesto Dunajská Streda v súlade s Uznesením Mestského zastupiteľstva Dunajská Streda č. 32/508/2013 zo dňa 25.06.2013, ktorým určilo spôsob nakladania s nepotrebným nehnuteľným majetkom vo vlastníctve mesta Dunajská Streda, ako vlastníčkovi susedných nehnuteľností, vedených na LV č. 5002 Správou katastra Dunajská Streda ponúka možnosť podania žiadosti o odkúpenie pozemku, par. č. 1963/227 o výmere 151 m², vedenej na LV č. 3251 Správou katastra Dunajská Streda. Vaše písomné vyjadrenie k možnosti odkúpenia predmetnej nehnuteľnosti žiadame predložiť na Mestský úrad v Dunajskej Strede v termíne do 30 dní odo dňa doručenia tohto listu.

V prípade Vášho záujmu o konzultáciu v tejto záležitosti nás môžete kontaktovať telefonicky na telefónnom čísle: +421918607331 alebo osobne na Mestskom úrade v Dunajskej Strede, číslo dverí 210.

JUDr. Zoltán Hájos
primátor mesta

VÝP S Z KATASTRA NEHNUTEĽNOSTÍ

Okres: Dunajská Streda

Vytvorené cez katastrálny portál

Obec: DUNAJSKÁ STREDA

Dátum vyhotovenia 07.08.2013

Katastrálne územie: Dunajská Streda

Čas vyhotovenia: 12:26:49

VÝP S Z L STU VLASTNÍCTVA č. 5002

ASŤ A: MAJETKOVÁ PODSTATA

PARCELY registra "C" evidované na katastrálnej mape

arcelné číslo	Výmera v m2	Druh pozemku	Spôsob využ. p.	Umliest. pozemku	rávny vzťah	Druh ch.n.
1963/183	856	Orná pôda	1	1		, 501
1963/185	144	Orná pôda	1	1		, 501
1963/257	51	Zastavané plochy a nádvorí	18	1		, 501

Legenda:

Spôsob využívania pozemku:

1 - Pozemok využívaný pre rastlinnú výrobu, na ktorom sa pestujú obilniny, okopaniny, krmoviny, technické plodiny, zelenina a iné poľnohospodárske plodiny alebo pozemok dočasne nevyužívaný pre rastlinnú výrobu

18 - Pozemok, na ktorom je dvor

Druh chránenej nehnuteľnosti:

501 - Chránená vodohospodárska oblasť

Umiestnenie pozemku:

1 - Pozemok je umiestnený v zastavanom území obce

ASŤ B: VLASTNÍCI A INÉ OPRÁVNENÉ OSOBY

or. číslo rlezvisko, meno (názov), rodné priezvisko, dátum narodenia, rodné číslo (IČO) a Spoluvtastnícky podiel miesto trvalého pobytu (sídlo) vlastníka

Účastník právneho vzťahu:	Vlastník
1 Simon János ,Dunajská Streda, Madách mre 15	
Dátum narodenia :	21.11.1953
Titul nadobudnutia	V 2734/98 Kupa
Titul nadobudnutia	V-3479/98 Kúpna zmluva
Titul nadobudnutia	V 345/99 Kúpa
Titul nadobudnutia	V 3559/00 Kúpna zmluva

ASŤ C: ŤARCHY

Bez zápisu.

Iné údaje:

Bez zápisu.

oznámka:

Bez zápisu.

VÝPIS Z KATASTRA NEHNUTEĽNOSTÍ

Okres: Dunajská Streda

Vytvorené cez katastrálny portál

Obec: DUNAJSKÁ STREDA

Dátum vyhotovenia 25.05.2015

Katastrálne územie: Dunajská Streda

Čas vyhotovenia: 16:31:28

VÝPIS Z LISTU VLASTNÍCTVA č. 5097

ČASŤ A: MAJETKOVÁ PODSTATA

PARCELY registra "C" evidované na katastrálnej mape

Parcelné číslo	Výmera v m ²	Druh pozemku	Spôsob využ. p.	Umiest. pozemku	Právny vzťah	Druh ch.n.
1963/184	205	Zastavané plochy a nádvoria	16	1		5 , 501
Právny vzťah k stavbe evidovanej na pozemku 1963/184 je evidovaný na liste vlastníctva číslo 7183.						
1963/186	692	Orná pôda	1	1		, 501
1963/258	202	Zastavané plochy a nádvoria	18	1		, 501
1963/557	86	Zastavané plochy a nádvoria	16	1		5 , 501
Právny vzťah k stavbe evidovanej na pozemku 1963/557 je evidovaný na liste vlastníctva číslo 7183.						

Legenda:

Spôsob využívania pozemku:

- 1 - Pozemok využívaný pre rastlinnú výrobu, na ktorom sa pestujú obilniny, okopaniny, krmoviny, technické plodiny, zelenina a iné poľnohospodárske plodiny alebo pozemok dočasne nevyužívaný pre rastlinnú výrobu
- 18 - Pozemok, na ktorom je dvor
- 16 - Pozemok, na ktorom je postavená nebytová budova označená súpisným číslom

Druh chránenej nehnuteľnosti:

- 501 - Chránená vodohospodárska oblasť

Umiestnenie pozemku:

- 1 - Pozemok je umiestnený v zastavanom území obce

Právny vzťah:

- 5 - Vlastník pozemku nie je vlastníkom stavby postavenej na tomto pozemku (pozemkoch)

ČASŤ B: VLASTNÍCI A INÉ OPRÁVNENÉ OSOBY

Por. číslo Priezvisko, meno (názov), rodné priezvisko, dátum narodenia, rodné číslo (IČO) a Spoluvlastnícky podiel miesto trvalého pobytu (sídlo) vlastníka

Účastník právneho vzťahu:	Vlastník	
1	Škoda Martin Dun.Streda,Nová Ves č.2226/39	1 / 1
Dátum narodenia :	27.11.1978	
Titul nadobudnutia	V 4553/98 Kúpa	
Titul nadobudnutia	V 582/03 Kúpa na A2,3	
Titul nadobudnutia	Z 2885/03 rozhodnutie o zruš.záložného práva DU	
Titul nadobudnutia	V-7106/08-Zámenná zmluva právopl.dňa 12.11.2008	
Titul nadobudnutia	List vlastn.č.7183	
Titul nadobudnutia	Prevedenie GPč.30079900-2/2011 pri zápise V-1238/11	

ČASŤ C: ĽARCHY

Bez zápisu.

Iné údaje:


Bez zápisu.

Poznámka:

Bez zápisu.

MESTO DUNAJSKÁ STREDA
Mestský úrad, 929 01 Dunajská Streda, Hlavná ul.č. 50

Titl.
Správa katastra
Agátová ul. č. 7
929 01 Dunajská Streda



Vec : Návrh na vklad do katastra nehnuteľností

Nižšieuvedení účastníci zámennej zmluvy zo dňa 09. 09. 2008 žiadame Správu katastra v Dunajskej Strede o vykonanie vkladu do katastra nehnuteľností vo veci vzájomnej zámeny nehnuteľností na základe vyššieuvedenej zámennej zmluvy.

Účastníci :

Mesto Dunajská Streda so sídlom 929 01 Dunajská Streda, Hlavná 50, IČO 305 383 zastúpené primátorom mesta Ing. Péter PÁZMÁNYOM

a

Martin ŠKODA rod. Škoda nar. 27.11.1978, r.č. 781127/6473 trvale bytom Dunajská Streda, Nová Ves 2226/39, rozvedený

Zamieňané nehnuteľnosti :

- parcela číslo 1963 / 258, zastavaná plocha o výmere 202 m² na LV č. 3251.
- parcela číslo 1963 / 259 zastavaná plocha o výmere 233 m² na LV č. 5097.

v Dunajskej Strede dňa 09.09. 2008



Ing. Péter PÁZMÁNY
primátor mesta

Prílohy : Zámenná zmluva 4 x



ZÁMENNÁ ZMLUVA

uzavretá medzi účastníkmi

Správa katastra Dunajská Streda	
Vklad povolený dňom:	
Pod č. v.:	106/08
Kto má byť nadvládným vlastníkom:	12.11.2008
Právne účinky vkladu nastávajú:	
Vklad je platný:	12.11.2008

Mesto Dunajská Streda so sídlom 929 01 Dunajská Streda, Hlavná 50, IČO 305 383
zastúpené primátorom mesta Ing. Péter PÁZMÁNYOM
na strane jednej

a

Martin ŠKODA rod. Škoda nar.27.11.1978, r.č. 781127/6473 trvale bytom Dunajská
Streda, Nová Ves 2226/39, rozvedený
na strane druhej

I.

Mesto Dunajská Streda, je výlučným vlastníkom nehnuteľnosti nachádzajúcej sa v k.ú.
Dunajská Streda, vedenej ako parcela č. 1963 / 258, zastavaná plocha o výmere 202 m² na
LV č. 3251.

II.

Martin ŠKODA je výlučným vlastníkom nehnuteľnosti nachádzajúcej sa v k.ú. Dunajská
Streda, vedenej ako parcela č. 1963 / 259 zastavaná plocha o výmere 233 m² na LV č. 5097.

III.

Účastníci zmluvy sa dohodli na vzájomnej zámene nehnuteľností uvedených v ods. I. a
II. tejto zmluvy

Na základe tejto zmluvy sa výlučným vlastníkom pozemku parcelného čísla 1963 / 258,
zastavaná plocha o výmere 202 m² stane Martin ŠKODA a výlučným vlastníkom pozemku
parcelného čísla 1963 / 259 zastavaná plocha o výmere 233 m² sa stane Mesto Dunajská
Streda

IV.

Zmluvné strany sa dohodli, že plošný rozdiel medzi zamieňanými nehnuteľnosťami t.z. 31
m² bude finančne vyrovnaný nasledovne :

Mesto Dunajská Streda zaplatí Martinovi Škodovi 17.050,-Sk, čo je hodnota 550,-Sk/m².

V.

Účastníci tejto zmluvy berú na vedomie, že táto zmluva je platná dňom jej podpísania,
právne účinky však nadobudne vykonaním vkladu do katastra nehnuteľností u Správy katastra
v Dunajskej Strede.

VI.

Zmluvné strany súčasne prehlasujú, že na zamieňaných nehnuteľnostiach neviaznu žiadne
tarchy, dlžoby, ani vecné bremená.



Správa katastra Dunajská Streda	
Vklad povolený dňa:
Pod č. v:	582/07
Rozhodnutie nadobúda právoplatnosť týmto dňom.
Právne účinky vkladu nastali dňa:
Vklad povolil:	Ing. Szakál Štefan
Podpis zamestnanca:

Mestom Dunajská Streda, zastúpeným primátorom mesta pánom Ing. Péter PÁZMÁNYOM, ďalej len predávajúci na strane jednej

a

Martinom ŠKODOM r.č. 781127 / 6473, trvale bytom v Dunajskej Strede Nová Ves č. 2226 / 39, ďalej len kupujúcim na strane druhej.

I.

Predávajúci je vlastníkom nehnuteľností nachádzajúcich sa v k.ú. Dunajská Streda, vedených ako parcely KN číslo 1963 / 186, orná pôda o výmere 815 m² a 1963 / 259 orná pôda o výmere 234 m² na LV č. 3251.

II.

Predávajúci predáva a kupujúci kupuje nehnuteľnosti uvedené v bode I. tejto zmluvy do svojho výlučného vlastníctva.

III.

Hodnota nehnuteľnosti na základe Vyhlášky č. 465/91 Zb. v znení 608/92 Zb činí 150,-Sk/m².

Dohodnutá kúpna cena nehnuteľností je 576.950,- Sk slovom päťstosedemdesiatšesťtisícdeväťstopäťdesiat korún slovenských a je splatná v deň podpísania tejto zmluvy.

IV.

Kúpna zmluva je platná dňom podpísania, k účinnosti však vyžaduje vklad do katastra nehnuteľností v Dunajskej Strede.

V.

Nehnuteľnosť sa prevádza bez dlhov a závad.

VI.

Poplatky súvisiace s prevodom vlastníctva budú hradené podľa zákona.

VII.

Kupujúci prehlasuje, že technický stav predmetu tejto zmluvy je mu dobre známy a kúpna cena zodpovedá tomuto stavu.

VIII.

Podľa tejto zmluvy sa prevedie vklad do Katastra nehnuteľností u Okresného úradu odbor katastrálny v Dunajskej Strede.

IX.

Predávajúci týmto prehlasuje, že k predávanej nehnuteľnosti najneskôr do 31. decembra 1998 sa vybuduje technická infraštruktúra a komunikácie do 31. decembra 1999.

Na predmetný pozemok bude vykonaný geologický prieskum, ktorý zabezpečí predávajúci, za ktorý sa kupujúci zaväzuje zaplatiť poplatok v sume 3.000,- Sk.

X.


Zmluvné strany sa dohodli, že v prípade ak kupujúci neuskutoční výstavbu na predmetnom pozemku, vznikne predávajúcemu prednostné právo spätného odkúpenia / predkupné právo / k tomuto pozemku. Predkupné právo predávajúceho zaniká vydaním kolaudačného rozhodnutia stavby na predmetnom pozemku.

XI.

Účastníci tejto zmluvy súčasne prehlasujú, že sú oprávnení s predmetom zmluvy nakladať, zmluvné prejavy sú dostatočne zrozumiteľné a určité, zmluvná voľnosť nie je obmedzená a právny úkon je urobený v predpísanej forme.

v Dunajskej Strede dňa 21.septembra 1998

Predávajúci :



Kupujúci :

