

Úrad geodézie, kartografie a katastra Slovenskej republiky

Informatívna kópia z mapy


Vytvorené cez katastrálny portál

Okres: Dunajská Streda
Obec: DUNAJSKÁ STREDA
Katastrálne územie: Dunajská Streda

28. októbra 2020 13:01



SCALE 1 : 2 202



PK 0.292281

parc.č. 1888/251

TP 0.242281

PT 0.227275

VSAK PŘEKOPA PRAVA DL 203,00m

VSAK PŘEKOPA LAV

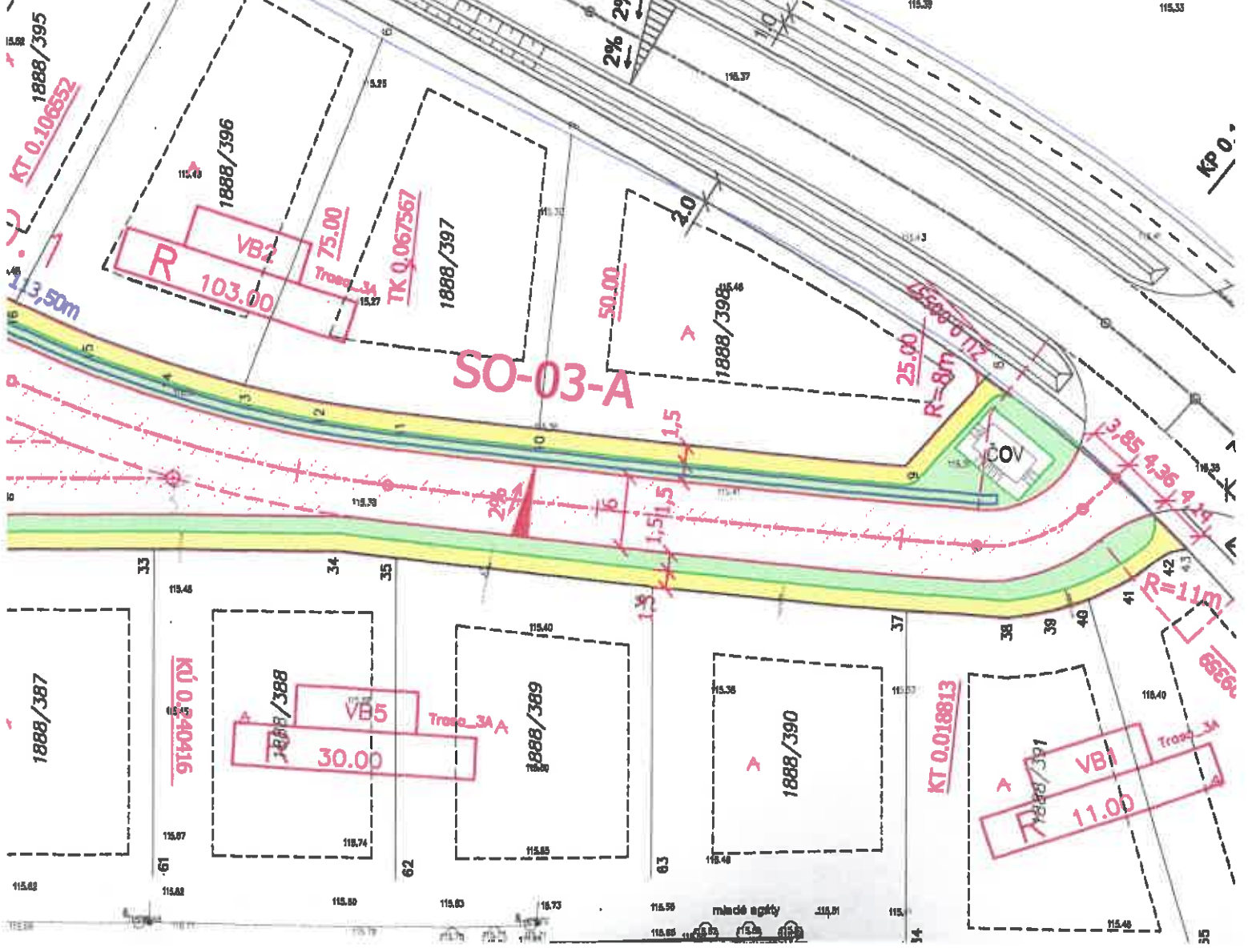
KT 0.106552

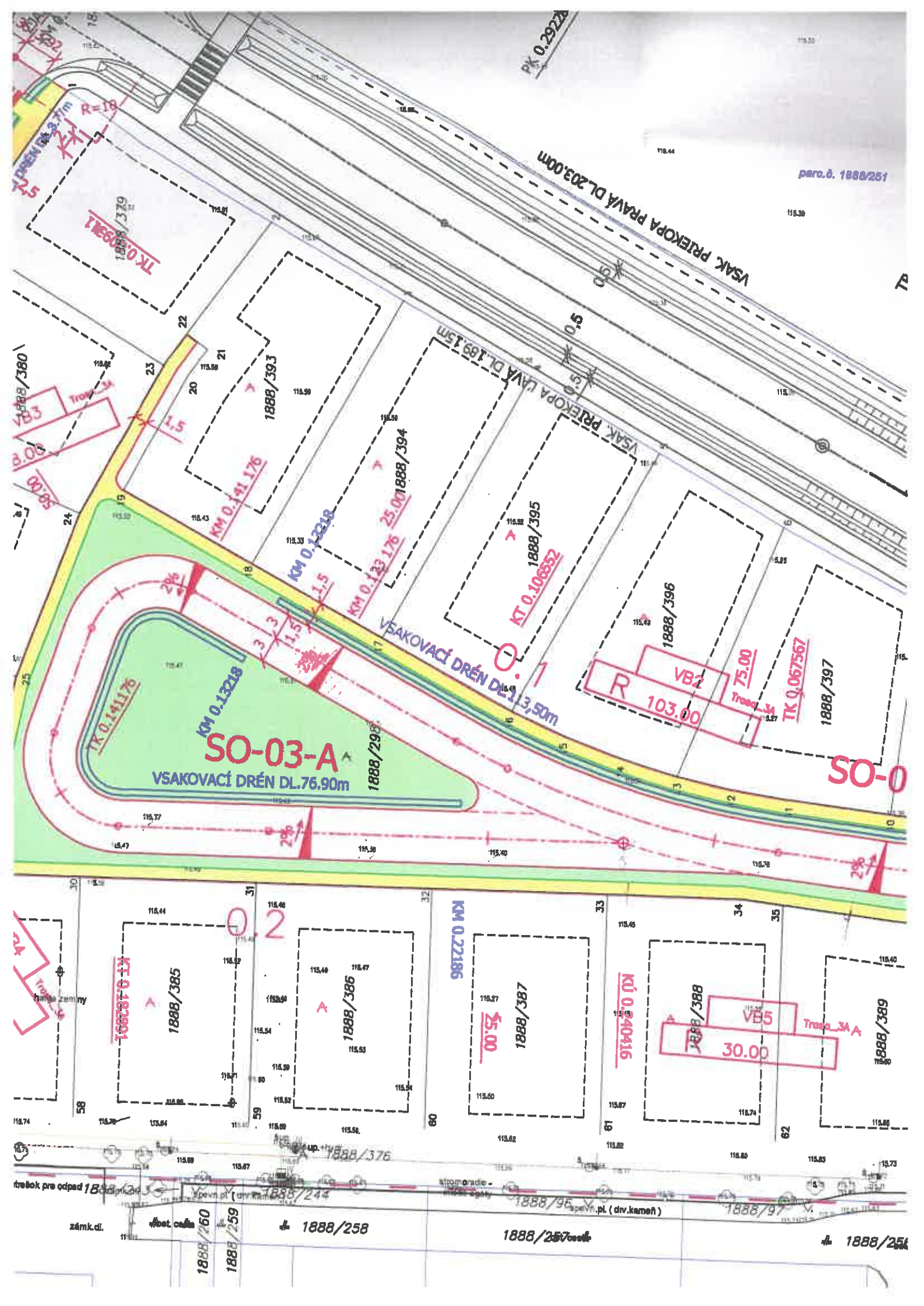
TK 0.067567

KT 0.018813

KU 0.240416

SO-03-A





PK 0.29228

parc.č. 1888/261

VSAK PŘEKOPA PRAVA DL.203.00m

TK 0.09981
1888/379

VB3
8.00
5.00-0.95

1888/393

VSAK PŘEKOPA LAVA DL.169.15m

KM 0.141176
KM 0.133176
25.001888/394

KT 0.106552
1888/395

VB2
103.00
75.00
TK 0.067567
1888/397

SO-03-A
VSAKOVACÍ DRÉN DL.76.90m
KM 0.13218

SO-0

TK 0.141176
1888/385

KT 0.182891
1888/386

KM 0.22186

VB4
100.50
1888/387

KÚ 0.040416

VB5
30.00
1888/388

1888/389

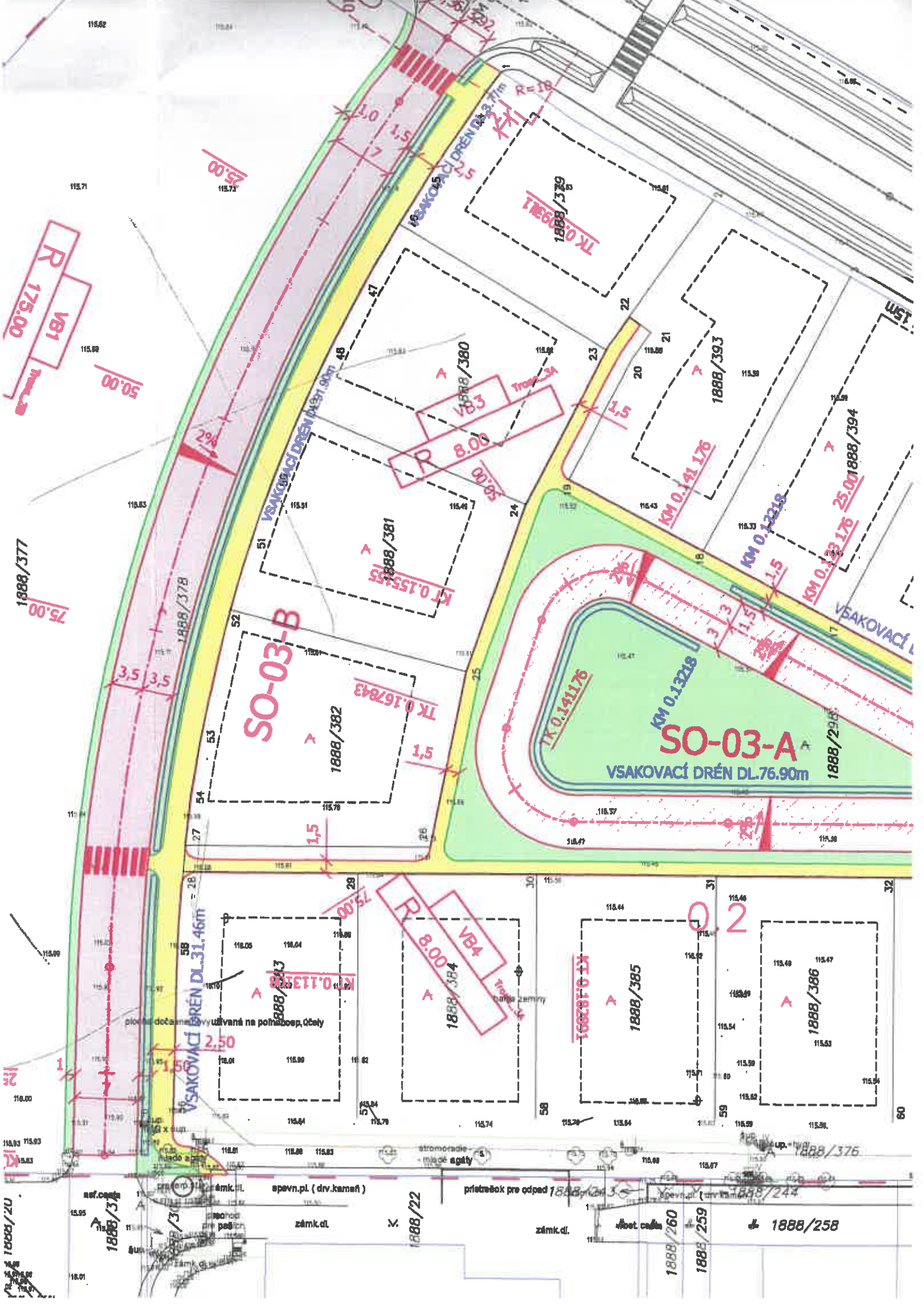
tržebk pro odpad 1888/244

zámk.d. 1888/260
1888/259

1888/258

1888/257

1888/256



 GEOREAL, s.r.o. Bratislavská č. 29/A 831 01 Šamorín IČO: 36242624 Telefón: 031/562 3622 E-mail: mail@georeal.sk 434337	Kraj Tŕnavský	Obec Dunajská Streda	Mierka 1 : 500
	Oblasť Dunajská Streda	Katastr. územie Dunajská Streda	Formát A 3
SO 08.3 - verejné osvetlenie - geodetické zameranie GEOREAL LAKÓPARK - OBYTNÁ ZÓNA GEOREAL - lokalita G81			
Dátum zamerania marec - júl 2020	Objednávateľ GEOREAL s.r.o., Šamorín, Bratislavská 29/A		
Vyhotožil dňa 6. 8. 2020	Náležitostami a presnosťou zodpovedá predpisom Autorizačne overil dňa 10. 8. 2020 Ing. Viktor Pataj	Číslo zákazky 36242624 - 57/2020	Súradnicový systém S-JTSK , pôvodná realizácia (JTSK)
Barczy István  GEOREAL o.s. Bratislavská 29/A, 831 01 ŠAMORÍN IČO: 36 242 624 tel.: 031/5623622 Pečiatka a podpis		Výškový systém B.p.v.	Číslo v rámci dokumentácie

Poznámka: káblové rozvody verejného osvetlenia boli uložené v spoločnej ryhe 1kV rozvodmi k SR a 1kV prípojkami pre stavebné pozemky.

