

**STAVEBNÉ POVOLENIE**  
- verejnou vyhláškou -

Stavebník, **Mesto Dunajská Streda, Hlavná ulica 50/16, 929 01 Dunajská Streda**, podal dňa 10.08.2020 na Okresný úrad Dunajská Streda, odbor cestnej dopravy a pozemných komunikácií (v ďalšom len „okresný úrad“) žiadosť o vydanie stavebného povolenia na stavbu „**Okružná križovatka Veľkoblahovská cesta a Czibókova ul. v Dunajskej Strede**“, ktorá pozostáva z nasledovných objektov:

- SO-01 Komunikácie
- SO-02 Verejné osvetlenie
- SO-03 Chodníky
- SO-04 Preložka STL plynovodu
- SO-05 Prekládka ST Dunajská Streda

Vyvolané investície:

- Náhradné parkovacie státi
- Prepojovacia komunikácia na Ul. generála Svobodu
- Úprava výjazdovej betónovej cesty na Czibókovej ul.

Na predmetnú stavbu bolo vydané Obcou Vrakúň dňa 15.04.2019 pod číslom 4320/VR/OcÚVR-001/595/2018/033-HJ/003 rozhodnutie o umiestnení stavby, ktoré nadobudlo právoplatnosť dňa 14.05.2019. Dňa 14.08.2020 pod číslom 7639/VR/590/2020/033-HJ/002 bol vydaný Obcou Vrakúň súhlas v zmysle § 120 zákona č. 50/1976 Zb. o územnom plánovaní a stavebnom poriadku (stavebný zákon) v znení neskorších predpisov (v ďalšom len „stavebný zákon“) ku stavbe.

Okresný úrad ako špeciálny stavebný úrad podľa § 120 stavebného zákona, § 3a ods. 3 zák. č. 135/1961 Zb. o pozemných komunikáciách (cestný zákon) v znení neskorších predpisov (v ďalšom len „cestný zákon“) a zákona NR SR č. 180/2013 Z. z. o organizácii miestnej štátnej správy a o zmene a doplnení niektorých zákonov preskúmal podľa § 62 stavebného zákona žiadosť v stavebnom konaní a **rozhodol** takto:

Stavba „**Okružná križovatka Veľkoblahovská cesta a Czibókova ul. v Dunajskej Strede**“ na pozemkoch par. č.: 3733/1, 3599/1, 512/1, 3735/8, 3735/6 (podľa reg. „E“ č. 336), 3458/21 (podľa reg. „E“ č. 1-446/4), 3463, 3464/810, 3464/536, 3464/980, 3464/977, 3464/567, 361 (z reg. „E“), 3462/648, 3462/1 (podľa reg. „E“ 379/1), 3464/979, v k. ú. Dunajská Streda sa podľa § 66 stavebného zákona

**p o v o ľ u j e .**

**Stručný popis stavby:**

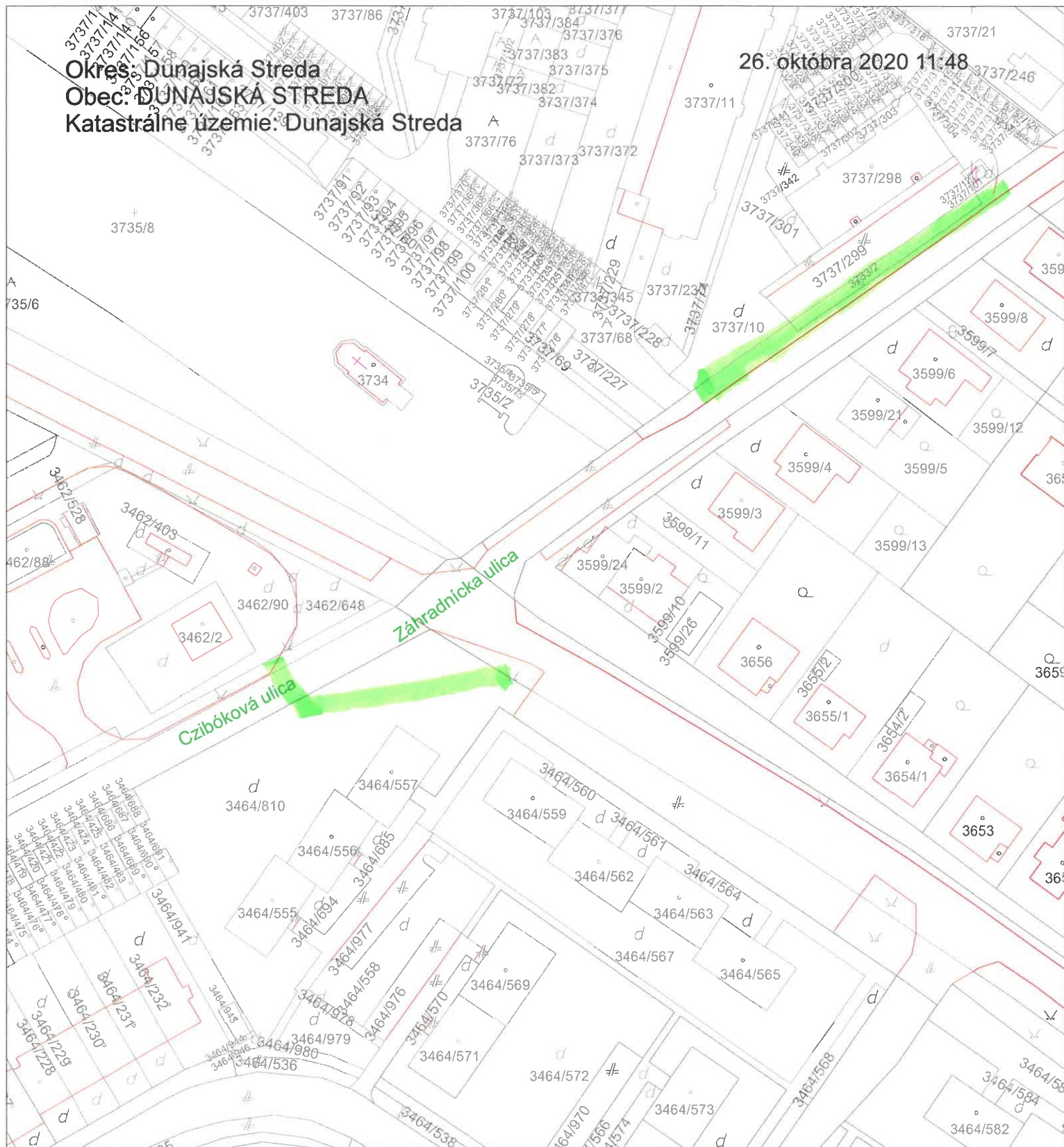
Stavba rieši prestavbu jestvujúcej stykovej križovatky ulíc Záhradnícka, Czibókova a Veľkoblahovská (cesta II/572) na malú okružnú križovatku z dôvodu zabezpečenia zvýšenej plynulosti cestnej premávky a bezpečnosti cestnej premávky pre vodičov všetkých motorových vozidiel, ako aj chodcov a cyklistov.

# Informatívna kópia z mapy

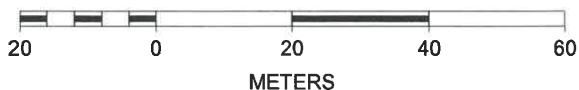
Vytvorené cez katastrálny portál

26. októbra 2020 11:48

Okres: Dunajská Streda  
Obec: DUNAJSKÁ STREDA  
Katastrálne územie: Dunajská Streda



SCALE 1 : 1 113



Geometrický plán je podkladom na právne úkony, keď údaje doterajšieho stavu výkazu výmer sú zhodné s údajmi platných výpisov z katastra nehnuteľností

Vyhotovitel <b>GEOPLAN DS s.r.o.</b> Štúrova 1089/5 Dunajská Streda 92901 IČO: 46610910		Kraj Trnavský	Okres Dunajská Streda	Obec Dunajská Streda
		Kat. územie Dunajská Streda	Číslo plánu 366/2020	Mapový list č. DS 5-0/21
		<b>GEOMETRICKÝ PLÁN</b>		
		na priznanie práva uloženia inžinierskych sietí p.č.EKN 1-379/1 , CKN 3463,3464/810,3733/1,3733/2		
Vyhotovil		Autorizačne overil		Úradne overil Meno:
Dňa: 12.10.2020	Meno: Ing.Balázs Klempa	Dňa: 12.10.2020	Meno: Ing. Imrich Kovács	Dňa: Číslo:
Nové hranice boli v prírode označené nie sú označené		Náležitostami a presnosťou zodpovedá predpisom		Úradne overené podľa § 9 zákona NR SR č. 215/1995 Z.z. o geodézii a kartografii
Záznam podrobného merania (meračský náčrt) č. 7147		Pečiatka a podpis		Pečiatka a podpis
Súradnice bodov označených číslami a ostatné meračské údaje sú uložené vo všeobecnej dokumentácii				

# VÝKAZ VÝMER

str. 1

Doterajší stav					Zmeny					Nový stav					
PK vložky	Číslo parcely		Výmera		Druh pozemku	Diel	k parcele číslo	m <sup>2</sup>	od parcely číslo	m <sup>2</sup>	Číslo parcely	Výmera		Druh pozemku	Vlastník, (iná opráv. osoba) adresa, (sídlo)
	LV	PK	KN	ha								m <sup>2</sup>	ha		
<b>Stav právny</b>															
<b>Vyčíslenie rozsahu vecného bremena</b>															
3251	1-379/1		2424	ost.pl.	1			1-379/1	6	(1-379/1	2424	ost.pl.		Doterajší)	
3251		3463	4655	zast.pl.	2		3463	15		3463	4655	zast.pl.	22	detto	
3251		3464/810	4495	zast.pl.	3		3464/810	96		3464/810	4495	zast.pl.	18	detto	
3251		3733/1	4516	zast.pl.	4		3733/1	60		3733/1	4516	zast.pl.	22	detto	
3251		3733/2	122	zast.pl.	5		3733/1	17		3733/2	122	zast.pl.	22	detto	
3251		3733/2	122	zast.pl.	6		3733/2	97		3733/2	122	zast.pl.	22	detto	
Spolu:			1	6212							1	6212			
<b>Stav podľa registra C KN</b>															
		3462/1	2387	orná p.						3462/1	2387	orná p.	1	Doterajší	
3251		3463	4655	zast.pl.						3463	4655	zast.pl.	22	detto	
3251		3464/810	4495	zast.pl.						3464/810	4495	zast.pl.	18	detto	
3251		3733/1	4516	zast.pl.						3733/1	4516	zast.pl.	22	detto	
3251		3733/2	122	zast.pl.						3733/2	122	zast.pl.	22	detto	
Spolu:			1	6175							1	6175			

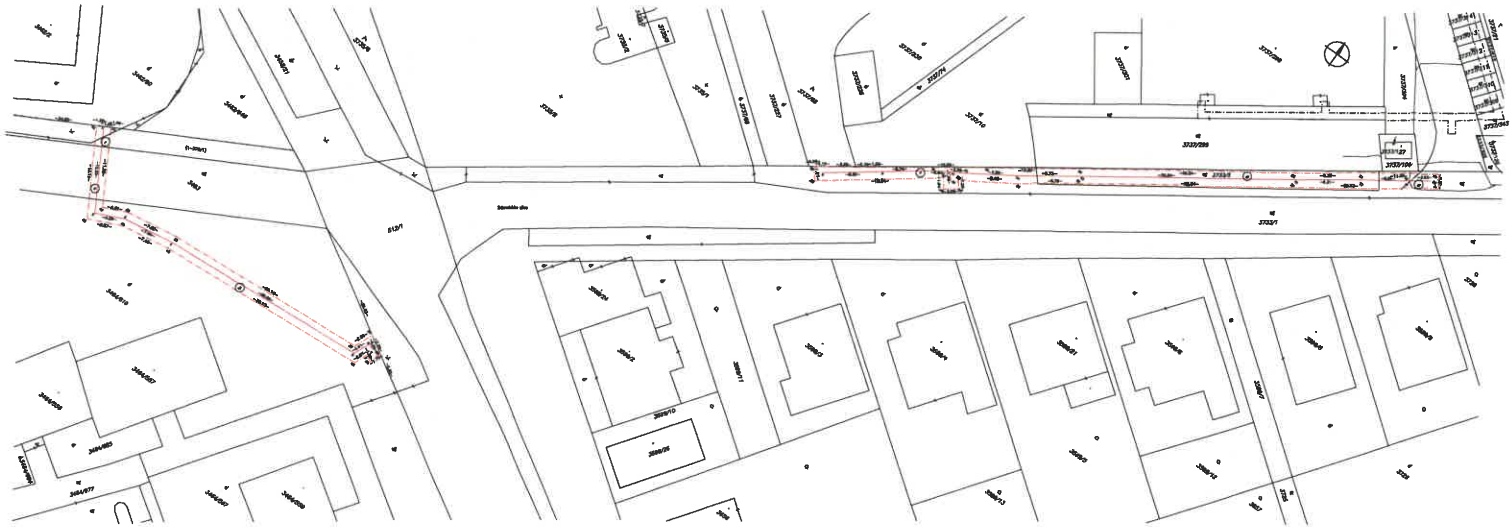
Legenda: kód spôsobu využívania 1 Pozemok využívaný pre rastlinnú výrobu, na ktorom sa pestujú obilniny, okopaniny, krmoviny, technické plodiny, zelenina...

18 Pozemok, na ktorom je dvor

22 Pozemok, na ktorom je postavená inžinierska stavba – cestná, miestna a účelová komunikácia, lesná cesta, poľná cesta, ...

Zriaďuje sa vecné bremeno na priznanie práva uloženia, údržby a rekonštrukcie inžinierskych sietí na p.č. EKN 1-379/1 , CKN 3463,3464/810,3733/1,3733/2 vo vyznačenom rozsahu diely č. 1-6 v prospech SPP – distribúcia a.s.





## VÝPIS Z KATASTRA NEHNUTEĽNOSTÍ

Okres: Dunajská Streda

Vytvorené cez katastrálny portál

Obec: DUNAJSKÁ STREDA

Dátum vyhotovenia 26.10.2020

Katastrálne územie: Dunajská Streda

Čas vyhotovenia: 11:57:05

## ČIASTOČNÝ VÝPIS Z LISTU VLASTNÍCTVA č. 3251

ČASŤ A: MAJETKOVÁ PODSTATA

## PARCELY registra "E" evidované na mape určeného operátu

Parcelné číslo	Výmera v m2	Druh pozemku	Pôvodné k.ú.	Počet č. UO	Umiest pozemku
379/ 1	2424	ostatná plocha		1	1

Legenda:

Umiestnenie pozemku:

1 - Pozemok je umiestnený v zastavanom území obce

CPU - číslo pôvodného k.ú.

1 - Malé Blahovo

4 - Líder Tejed

Ostatné parcely nevyžiadané

## Stavby

Súpisné číslo	na parcele číslo	Druh stavby	Popis stavby	Druh ch.n.	Umiest. stavby
50	2373/ 2	15	Mestský úrad		1
135	1776/ 3	7	AUTOGARAZ		1
187	1880/ 90	11	Materská škola		1
301	1776/ 4	17	Dom smútku		1
323	506/ 1	11	Materská škola		1
323	506/ 2	11	Materská škola		1
357	44/ 73	11	Materská škola		1
359	101/ 2	12	centrum soc.starostl		1
788	22/ 2	11	mestské kultúrne stredisko		1
825	2521/ 12	12	Denné centrum - Klub dôchodcov		1
909	245/ 1	11	Materská škola		1
910	244	11	MATERSKA SKOLA		1
939	3464/898	11	materská škola		1
939	3598/ 10	11	materská škola		1
Právny vzťah k parcele na ktorej leží stavba 939 nie je evidovaný na liste vlastníctva.					
939	3598/ 11	11	materská škola		1
Právny vzťah k parcele na ktorej leží stavba 939 nie je evidovaný na liste vlastníctva.					
939	3598/ 12	11	materská škola		1
Právny vzťah k parcele na ktorej leží stavba 939 nie je evidovaný na liste vlastníctva.					
939	3598/ 13	11	materská škola		1
Právny vzťah k parcele na ktorej leží stavba 939 nie je evidovaný na liste vlastníctva.					
939	3598/ 14	11	materská škola		1
939	3598/ 16	11	materská škola		1
Právny vzťah k parcele na ktorej leží stavba 939 je evidovaný na liste vlastníctva číslo 5441.					
1250	3397/ 2	20	Sklad		1
1359	1423	11	Materská škola		1
1536	1776/ 2	10	DOM		1
1999	3464/552	11	Materská škola		1
2173	1920/107	11	Materská škola		1
2441	1919/121	9	obytný dom		1
3631	245/ 2	11	materská škola		1
4045	3120/ 6	9	núdzové byty		1
5059	3120/ 3	20	vrátnica		1

## VÝPIS Z KATASTRA NEHNUTEĽNOSTÍ

Okres: Dunajská Streda  
 Obec: DUNAJSKÁ STREDA  
 Katastrálne územie: Dunajská Streda

Vytvorené cez katastrálny portál

Dátum vyhotovenia 26.10.2020

Čas vyhotovenia: 12:56:55

## ČIASTOČNÝ VÝPIS Z LISTU VLASTNÍCTVA č. 3251

ČASŤ A: MAJETKOVÁ PODSTATA

## PARCELY registra "C" evidované na katastrálnej mape

Parcelné číslo	Výmera v m2	Druh pozemku	Spôsob využ. p.	Umiest. pozemku	Právny vzťah	Druh ch.n.
3463	4655	zastavaná plocha a nádvorie	22	1		, 501

Legenda:

Spôsob využívania pozemku:

22 - Pozemok, na ktorom je postavená inžinierska stavba - cestná, miestna a účelová komunikácia, lesná cesta, poľná cesta, chodník, nekryté parkovisko a ich súčasti

Druh chránenej nehnuteľnosti:

501 - Chránená vodohospodárska oblasť

Umiestnenie pozemku:

1 - Pozemok je umiestnený v zastavanom území obce

Ostatné parcely nevyžiadané

## ČASŤ B: VLASTNÍCI A INÉ OPRÁVNENÉ OSOBY

Por. číslo Priezvisko, meno (názov), rodné priezvisko, dátum narodenia, rodné číslo (IČO) a Spoluvlastnícky podiel miesto trvalého pobytu (sídlo) vlastníka

Účastník právneho vzťahu:	Vlastník	
1	Mesto Dunajská Streda, Hlavná 50/16, Dunajská Streda, PSČ 929 01, SR	1 / 1

IČO :

Informatívna poznámka	List vl. 5962
Informatívna poznámka	List vl. 6567
Informatívna poznámka	List vl. 6577
Titúl nadobudnutia	Z 2740/97 ZAPIS VL.PRAV. NA PC.1235/4
Titúl nadobudnutia	LIST VL. 4754
Titúl nadobudnutia	Z 2215/97 PREVED.GP.C.33737398-73/96
Titúl nadobudnutia	Z 3894/97 DELIMITACIA
Titúl nadobudnutia	Z 4400/97 PREHLASENIE
Titúl nadobudnutia	Z4436/97-PREHLASENIE
Titúl nadobudnutia	Z 5334/97 preved.gp.c.14061538-78/97
Titúl nadobudnutia	Z 5174/97 ROZH. O URCENI SUP.C. 403/97
Titúl nadobudnutia	Z727/98-PREVEDENIE GEOM.PLANU C.30014204-330/97
Titúl nadobudnutia	Z 215/98 ZAPIS,PKN.VL.č.1584
Titúl nadobudnutia	Z 44/98 dod.delimitácia na pč.259/1
Titúl nadobudnutia	Z 43/98 delimitácia
Titúl nadobudnutia	Z 2894/98 zápis budovy na pč.101/2
Titúl nadobudnutia	Z 3139/98 delimitácia
Titúl nadobudnutia	Z 3600/98 listina na pč.164
Titúl nadobudnutia	Z 3420/98 zápis,rozhodnutie č.Výst.2941/66,X-50/98 rozhodnutie ,
Titúl nadobudnutia	Z 2893/98 zápis
Titúl nadobudnutia	Z 1531/98 urč.sup.číslo č.46/1998
Titúl nadobudnutia	Z 4455/98 dodatok k delimitácie na A 602-A630
Titúl nadobudnutia	Z 4642/98-Prevedenie GP č.30014204-295/98
Titúl nadobudnutia	Z4693/98-delimitácia
Titúl nadobudnutia	Z 4866/98 preved.geomplán č.323224642-295/98
Titúl nadobudnutia	Z 5678/98 delimitačný protokol
Titúl nadobudnutia	Z 6431/98 urč.sup.číslo č.850/98
Titúl nadobudnutia	Z 2497/98 urč.sup.číslo č.303/98
Titúl nadobudnutia	Z 6373/98 listina o urč.sup.číslo č.685/98

Úrad geodézie, kartografie a katastra Slovenskej republiky  
**VÝPIS Z KATASTRA NEHNUTEĽNOSTÍ**

Okres: **Dunajská Streda**  
Obec: **DUNAJSKÁ STREDA**  
Katastrálne územie: **Dunajská Streda**

Vytvorené cez katastrálny portál

Dátum vyhotovenia **26.10.2020**  
Čas vyhotovenia: **11:57:36**

**ČIASTOČNÝ VÝPIS Z LISTU VLASTNÍCTVA č. 3251**

ČASŤ A: MAJETKOVÁ PODSTATA

**PARCELY registra "C" evidované na katastrálnej mape**

Parcelné číslo	Výmera v m2	Druh pozemku	Spôsob využ. p.	Umiest. pozemku	Právny vzťah	Druh ch.n.
<b>3464/810</b>	4495	zastavaná plocha a nádvorie	18	1		, 501

Legenda:

Spôsob využívania pozemku:

18 - Pozemok, na ktorom je dvor

Druh chránenej nehnuteľnosti:

501 - Chránená vodohospodárska oblasť

Umiestnenie pozemku:

1 - Pozemok je umiestnený v zastavanom území obce

Ostatné parcely nevyžiadané

**ČASŤ B: VLASTNÍCI A INÉ OPRÁVNENÉ OSOBY**

Por. číslo Priezvisko, meno (názov), rodné priezvisko, dátum narodenia, rodné číslo (IČO) a Spoluvlastnícky podiel miesto trvalého pobytu (sídlo) vlastníka

Účastník právneho vzťahu:

**Vlastník**

1 Mesto Dunajská Streda, Hlavná 50/16, Dunajská Streda, PSČ 929 01, SR

1 / 1

IČO :

Informatívna poznámka	List vl. 5962
Informatívna poznámka	List vl. 6567
Informatívna poznámka	List vl. 6577
Titul nadobudnutia	Z 2740/97 ZAPIS VL.PRAV. NA PC.1235/4
Titul nadobudnutia	LIST VL. 4754
Titul nadobudnutia	Z 2215/97 PREVED.GP.C.33737398-73/96
Titul nadobudnutia	Z 3894/97 DELIMITACIA
Titul nadobudnutia	Z 4400/97 PREHLASENIE
Titul nadobudnutia	Z4436/97-PREHLASENIE
Titul nadobudnutia	Z 5334/97 preved.gp.c.14061538-78/97
Titul nadobudnutia	Z 5174/97 ROZH. O URCENI SUP.C. 403/97
Titul nadobudnutia	Z727/98-PREVEDENIE GEOM.PLANU C.30014204-330/97
Titul nadobudnutia	Z 215/98 ZAPIS,PKN.VL.č.1584
Titul nadobudnutia	Z 44/98 dod.delimitácia na pč.259/1
Titul nadobudnutia	Z 43/98 delimitácia
Titul nadobudnutia	Z 2894/98 zápis budovy na pč.101/2
Titul nadobudnutia	Z 3139/98 delimitácia
Titul nadobudnutia	Z 3600/98 listina na pč.164
Titul nadobudnutia	Z 3420/98 zápis,rozhodnutie č.Výst.2941/66,X-50/98 rozhodnutie ,
Titul nadobudnutia	Z 2893/98 zápis
Titul nadobudnutia	Z 1531/98 urč.sup.číslo č.46/1998
Titul nadobudnutia	Z 4455/98 dodatok k delimitácii na A 602-A630
Titul nadobudnutia	Z 4642/98-Prevedenie GP č.30014204-295/98
Titul nadobudnutia	Z4693/98-delimitácia
Titul nadobudnutia	Z 4866/98 preved.geomplán č.323224642-295/98
Titul nadobudnutia	Z 5678/98 delimitačný protokol
Titul nadobudnutia	Z 6431/98 urč.sup.číslo č.850/98
Titul nadobudnutia	Z 2497/98 urč.sup.číslo č.303/98
Titul nadobudnutia	Z 6373/98 listina o urč.sup.číslo č.685/98
Titul nadobudnutia	Z 956/99 určenie č.49/99



## VÝPIS Z KATASTRA NEHNUTEĽNOSTÍ

Okres: Dunajská Streda

Vytvorené cez katastrálny portál

Obec: DUNAJSKÁ STREDA

Dátum vyhotovenia 26.10.2020

Katastrálne územie: Dunajská Streda

Čas vyhotovenia: 11:58:26

## ČIASTOČNÝ VÝPIS Z LISTU VLASTNÍCTVA č. 3251

ČASŤ A: MAJETKOVÁ PODSTATA

## PARCELY registra "C" evidované na katastrálnej mape

Parcelné číslo	Výmera v m2	Druh pozemku	Spôsob využ. p.	Umiest. pozemku	Právny vzťah	Druh ch.n.
3733/ 1	4516	zastavaná plocha a nádvorie	22	1		, 501

Legenda:

Spôsob využívania pozemku:

22 - Pozemok, na ktorom je postavená inžinierska stavba - cestná, miestna a účelová komunikácia, lesná cesta, poľná cesta, chodník, nekryté parkovisko a ich súčasti

Druh chránenej nehnuteľnosti:

501 - Chránená vodohospodárska oblasť

Umiestnenie pozemku:

1 - Pozemok je umiestnený v zastavanom území obce

Ostatné parcely nevyžiadané

## ČASŤ B: VLASTNÍCI A INÉ OPRÁVNENÉ OSOBY

Por. číslo Priezvisko, meno (názov), rodné priezvisko, dátum narodenia, rodné číslo (IČO) a Spoluvlastnícky podiel miesto trvalého pobytu (sídlo) vlastníka

Účastník právneho vzťahu:

Vlastník

1 Mesto Dunajská Streda, Hlavná 50/16, Dunajská Streda, PSČ 929 01, SR

1 / 1

IČO :

Informatívna poznámka	List vl. 5962
Informatívna poznámka	List vl. 6567
Informatívna poznámka	List vl. 6577
Titul nadobudnutia	Z 2740/97 ZAPIS VL.PRAV. NA PC.1235/4
Titul nadobudnutia	LIST VL. 4754
Titul nadobudnutia	Z 2215/97 PREVED.GP.C.33737398-73/96
Titul nadobudnutia	Z 3894/97 DELIMITACIA
Titul nadobudnutia	Z 4400/97 PREHLASENIE
Titul nadobudnutia	Z4436/97-PREHLASENIE
Titul nadobudnutia	Z 5334/97 preved.gp.c.14061538-78/97
Titul nadobudnutia	Z 5174/97 ROZH. O URCENI SUP.C. 403/97
Titul nadobudnutia	Z727/98-PREVEDENIE GEOM.PLANU C.30014204-330/97
Titul nadobudnutia	Z 215/98 ZAPIS,PKN.VL.č.1584
Titul nadobudnutia	Z 44/98 dod.delimitácia na pč.259/1
Titul nadobudnutia	Z 43/98 delimitácia
Titul nadobudnutia	Z 2894/98 zápis budovy na pč.101/2
Titul nadobudnutia	Z 3139/98 delimitácia
Titul nadobudnutia	Z 3600/98 listina na pč.164
Titul nadobudnutia	Z 3420/98 zápis,rozhodnutie č.Výst.2941/66,X-50/98 rozhodnutie ,
Titul nadobudnutia	Z 2893/98 zápis
Titul nadobudnutia	Z 1531/98 urč.sup.čísla č.46/1998
Titul nadobudnutia	Z 4455/98 dodatok k delimitácie na A 602-A630
Titul nadobudnutia	Z 4642/98-Prevedenie GP č.30014204-295/98
Titul nadobudnutia	Z4693/98-delimitácia
Titul nadobudnutia	Z 4866/98 preved.geomplán č.323224642-295/98
Titul nadobudnutia	Z 5678/98 delimitačný protokol
Titul nadobudnutia	Z 6431/98 urč.sup.číslo č.850/98
Titul nadobudnutia	Z 2497/98 urč.sup.číslo č.303/98
Titul nadobudnutia	Z 6373/98 listina o urč.sup.číslo č.685/98

Úrad geodézie, kartografie a katastra Slovenskej republiky  
**VÝPIS Z KATASTRA NEHNUTEĽNOSTÍ**

Okres: **Dunajská Streda**

Vytvorené cez katastrálny portál

Obec: **DUNAJSKÁ STREDA**

Dátum vyhotovenia **26.10.2020**

Katastrálne územie: **Dunajská Streda**

Čas vyhotovenia: **11:59:12**

**ČIASTOČNÝ VÝPIS Z LISTU VLASTNÍCTVA č. 3251**

ČASŤ A: MAJETKOVÁ PODSTATA

**PARCELY registra "C" evidované na katastrálnej mape**

Parcelné číslo	Výmera v m2	Druh pozemku	Spôsob využ. p.	Umiest. pozemku	Právny vzťah	Druh ch.n.
<b>3733/ 2</b>	122	zastavaná plocha a nádvorie	22	1		, 501

Legenda:

Spôsob využívania pozemku:

22 - Pozemok, na ktorom je postavená inžinierska stavba - cestná, miestna a účelová komunikácia, lesná cesta, poľná cesta, chodník, nekruté parkovisko a ich súčasť

Druh chránenej nehnuteľnosti:

501 - Chránená vodohospodárska oblasť

Umiestnenie pozemku:

1 - Pozemok je umiestnený v zastavanom území obce

Ostatné parcely nevyžiadané

**ČASŤ B: VLASTNÍCI A INÉ OPRÁVNENÉ OSOBY**

Por. číslo Priezvisko, meno (názov), rodné priezvisko, dátum narodenia, rodné číslo (IČO) a Spoluvlastnícky podiel miesto trvalého pobytu (sídlo) vlastníka

Účastník právneho vzťahu:

Vlastník

1 Mesto Dunajská Streda, Hlavná 50/16, Dunajská Streda, PSČ 929 01, SR

1 / 1

IČO :

Informatívna poznámka	List vl. 5962
Informatívna poznámka	List vl. 6567
Informatívna poznámka	List vl. 6577
Titul nadobudnutia	Z 2740/97 ZAPIS VL.PRAV. NA PC.1235/4
Titul nadobudnutia	LIST VL. 4754
Titul nadobudnutia	Z 2215/97 PREVED.GP.C.33737398-73/96
Titul nadobudnutia	Z 3894/97 DELIMITACIA
Titul nadobudnutia	Z 4400/97 PREHLASENIE
Titul nadobudnutia	Z4436/97-PREHLASENIE
Titul nadobudnutia	Z 5334/97 preved.gp.c.14061538-78/97
Titul nadobudnutia	Z 5174/97 ROZH. O URCENI SUP.C. 403/97
Titul nadobudnutia	Z727/98-PREVEDENIE GEOM.PLANU C.30014204-330/97
Titul nadobudnutia	Z 215/98 ZAPIS,PKN.VL.č.1584
Titul nadobudnutia	Z 44/98 dod.delimitácia na pč.259/1
Titul nadobudnutia	Z 43/98 delimitácia
Titul nadobudnutia	Z 2894/98 zápis budovy na pč.101/2
Titul nadobudnutia	Z 3139/98 delimitácia
Titul nadobudnutia	Z 3600/98 listina na pč.164
Titul nadobudnutia	Z 3420/98 zápis,rozhodnutie č.Výst.2941/66,X-50/98 rozhodnutie ,
Titul nadobudnutia	Z 2893/98 zápis
Titul nadobudnutia	Z 1531/98 urč.sup.číslo č.46/1998
Titul nadobudnutia	Z 4455/98 dodatok k delimitácie na A 602-A630
Titul nadobudnutia	Z 4642/98-Prevedenie GP č.30014204-295/98
Titul nadobudnutia	Z4693/98-delimitácia
Titul nadobudnutia	Z 4866/98 preved.geomplán č.323224642-295/98
Titul nadobudnutia	Z 5678/98 delimitačný protokol
Titul nadobudnutia	Z 6431/98 urč.sup.číslo č.850/98
Titul nadobudnutia	Z 2497/98 urč.sup.číslo č.303/98
Titul nadobudnutia	Z 6373/98 listina o urč.sup.číslo č.685/98