

A
3414/38

A
3414/42

d
3413/20

d
3415/8

d
3413/2

d
3413/5

d
3413/7

r
3414/27

r
3410/12

r
3410/3

r
3410/1

A
3410/23

A
3410/24

A
3410/22

A
3410/21

A
3410/20

A
3410/25

A
3410/7

A
3410/9

d
3410/19

d
3410/18

d
3410/15

A
3410/4

A
3410/6

3408/9

3408/13

3408/12

3408/10

3408/11

3408/8

3408/7

3408/6

3408/5

3408/15

3408/5
Vasovška cesta

Krojanška cesta

3395/5

972

d
2833/2

d
2833/35

d
2833/16

d
2833/16

d
2833/37

d
3120/2

d
3120/53

d
3120/34

d
3120/16

d
3120/54

d
3120/47

d
3120/48

d
3120/49

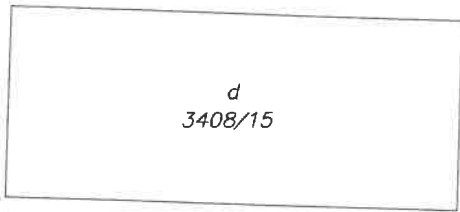
d
3120/46

d
3120/45

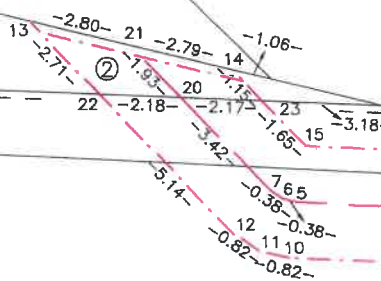


Dunajská Streda 5-0/33
Dunajská Streda 5-0/34

d
3408/1



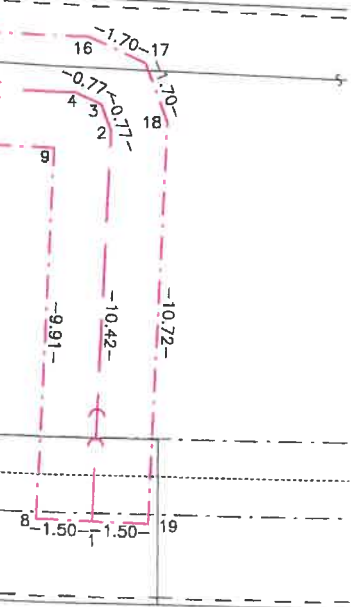
3409/5
-10.64-
-16.36-



(972)


3395/5

d
3120/2



**SPOPLATNENÉ PODĽA
Zákona č. 145/95 Z.z.**

Geometrický plán je podkladom na právne úkony, keď údaje doterajšieho stavu výkazu výmer sú zhodné s údajmi platných výpisov z katastra nehnuteľností

Vyhoviteľ GEOKOD s.r.o. Žitná 21 831 06 Bratislava maria.koncikova@geokod.sk IČO: 35 715 456		Kraj Trnavský	Okres Dunajská Streda	Obec Dunajská Streda
		Kat. územie Dunajská Streda	Číslo plánu 14-2/2020	Mapový list č. Dunajská Streda 5-0/34
		GEOMETRICKÝ PLÁN na zriadenie vecného bremena na parcele reg. C-KN č. 3409/5 a parcele reg. E-KN č. 972.		
Vyhotovil		Autorizačne overil		Úradne overil
Dňa: 04.12.2020	Meno: Ing. Mária Končíková	Dňa: 07.12.2020	Meno: Ing. Richard Škúci	Meno: Ing. Denisa Pastřová
Nové hranice boli v prírode označené neboli označené		Náležitostiami a presnosťou zodpovedá predpisom		Dňa: 09-12-2020
Záznam podrobného merania (meračský náčrt) č. 7211				Číslo: 61-3002/2020
Súradnice bodov označených číslami a ostatné meračské údaje sú uložené vo všeobecnej dokumentácii				Úradne overené podľa § 9 zákona NR SR č. 215/1995 Z.z. o geodézii a kartografii
		Pečaťka a podpis		Pečaťka a podpis

VÝKAZ VÝMER

Doterajší stav

Doterajší stav		Číslo				Druh pozemku	Diel číslo	k parcele číslo	m ²	od parcely číslo	m ²	Nový stav	
		PK	KN-E	KN-C	Výmera							Výmera	Číslo parcely
PK	LV	PK	KN-E	KN-C	ha	m ²				ha	m ²		
	5441		972			5970	1		972	99	5970	zast.pl.	Doterajší
	3251		3409/5			8090	2		3409/5	6	8090	zast.pl. 22	Doterajší
Stav právny													
Vyčistenie rozsahu vecného bremena													
Stav podľa registra C KN													
Spolu:													
					1	4060				105	4060		
					1	1157					1157	zast.pl. 22	Doterajší
	3251		3409/5			8090			3409/5		8090	zast.pl. 22	Doterajší
Spolu:													
					1	9247					9247		

Poznámka: Zriaďuje sa vecné bremeno na priznanie práva umiestnenia a uloženia inžinierskych sietí a právo vstupu a vjazdu za účelom prevádzky, údržby a rekonštrukcie v ktoromkoľvek čase a ročnom období na parc. reg. C-KN č. 3409/5 a parc. reg. E-KN č. 972 vo vyznačenom rozsahu v prospech vlastníka pozemku reg. C-KN č. 3408/1.

Legenda: kód spôsobu využívania

22 - Pozemok, na ktorom je postavená inžinierska stavba - cestná, miestna a účelová komunikácia, lesná cesta, poľná cesta, chodník, nekrýté parkovisko a ich súčasť