


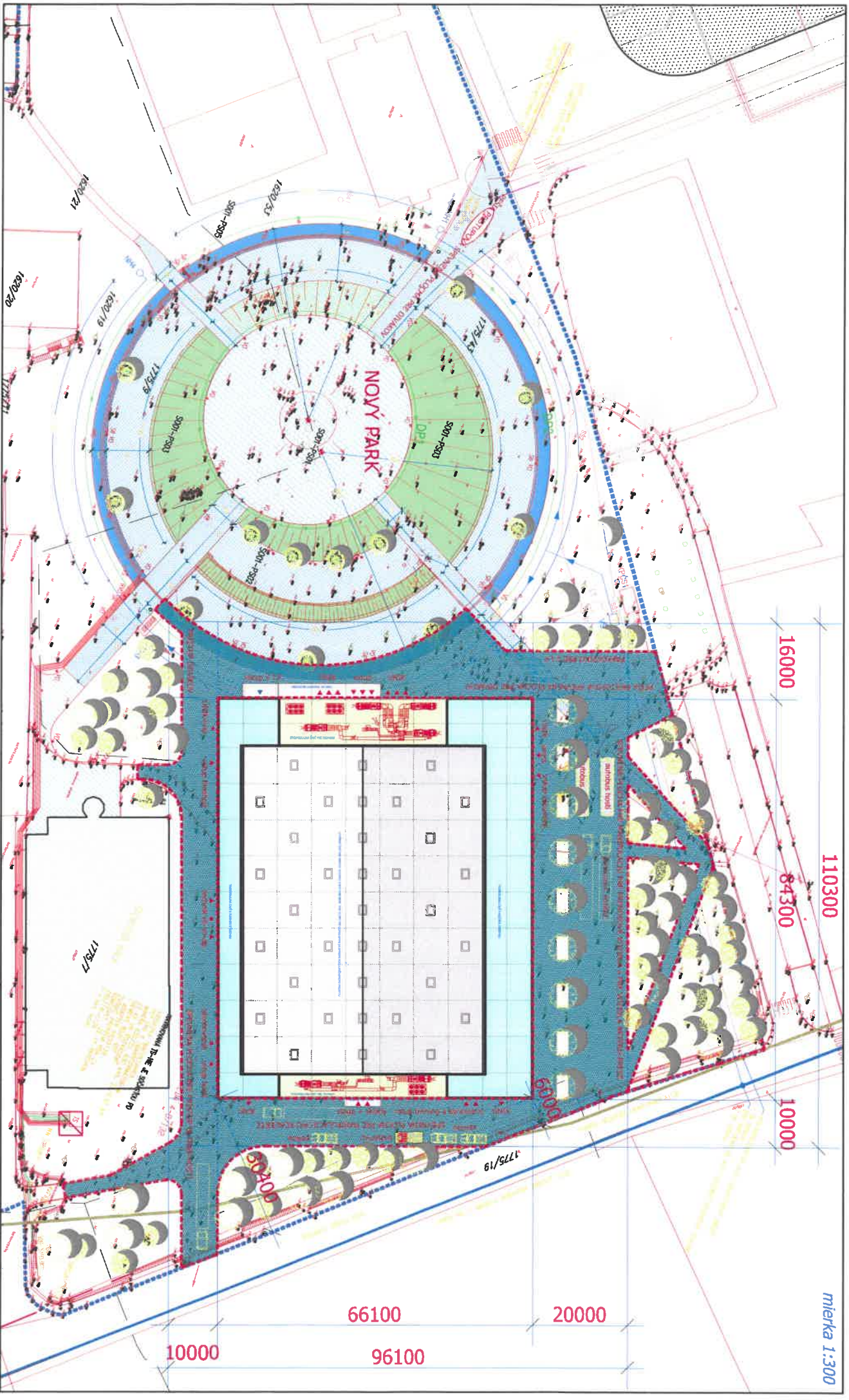
**OBCHODNÝ REGISTER**
NA INTERNETESlovensky  |  English**Výpis z Obchodného registra Okresného súdu Trnava****Tento výpis má len informatívny charakter a nie je použiteľný pre právne úkony !**

Oddiel: Sa		Vložka číslo: 10757/T
Obchodné meno:	ARÉNA D SZ, a.s.	(od: 21.11.2019)
Sídlo:	Alžbetínske nám. 1203 Dunajská Streda 929 01	(od: 21.11.2019)
IČO:	52 769 941	(od: 21.11.2019)
Deň zápisu:	21.11.2019	(od: 21.11.2019)
Právna forma:	Akciová spoločnosť	(od: 21.11.2019)
Predmet činnosti:	<p>Prevádzkovanie športových zariadení (od: 21.11.2019)</p> <p>Organizovanie športových, kultúrnych a iných spoločenských podujatí (od: 21.11.2019)</p> <p>Sprostredkovateľská činnosť v oblasti obchodu, služieb, výroby (od: 21.11.2019)</p> <p>Kúpa tovaru na účely jeho predaja konečnému spotrebiteľovi (maloobchod) alebo iným prevádzkovateľom živnosti (od: 21.11.2019)</p> <p>Poskytovanie služieb rýchleho občerstvenia v spojení s predajom na priamu konzumáciu (od: 21.11.2019)</p> <p>Prenájom nehnuteľností spojený s poskytovaním iných než základných služieb spojených s prenájmom (od: 21.11.2019)</p> <p>Čistiace a upratovacie služby (od: 21.11.2019)</p> <p>Prenájom hnuiteľných vecí (od: 21.11.2019)</p> <p>Vykonávanie mimoškolskej vzdelávacej činnosti (od: 21.11.2019)</p> <p>Reklamné a marketingové služby (od: 21.11.2019)</p>	
Štatutárny orgán:	<p>predstavenstvo (od: 21.11.2019)</p> <p>MUDr. <u>Zoltán Horváth</u> - Predseda predstavenstva Októbrová 1512/52 Dunajská Streda 929 01 Vznik funkcie: 21.11.2019 (od: 21.11.2019)</p> <p><u>László Szabó</u> - Podpredseda predstavenstva Úllica Jánoša Aranya 5898/2 Dunajská Streda 929 01 Vznik funkcie: 21.11.2019 (od: 21.11.2019)</p>	
Konanie menom spoločnosti:	Konať menom spoločnosti, zaväzovať spoločnosť vo všetkých veciach a podpisovať za spoločnosť vo všetkých veciach sú oprávnení predseda predstavenstva a podpredseda predstavenstva spoločne. Podpisovanie za spoločnosť sa vykoná tak, že k vytlačenému alebo napísanému obchodnému menu spoločnosti, funkcii a menu podpisujúceho pripojí podpisujúci svoj podpis.	(od: 21.11.2019)
Základné imanie:	25 000 EUR Rozsah splatenia: 25 000 EUR	(od: 21.11.2019)
Akcie:	<p>Počet: 25 (od: 21.11.2019)</p> <p>Druh: kmeňové</p> <p>Podoba: listinné</p> <p>Forma: akcie na meno</p> <p>Menovitá hodnota: 1 000 EUR</p>	

Akcionár:	Mesto Dunajská Streda Hlavná 16/50 Dunajská Streda 929 01	(od: 21.11.2019)
Dozorná rada:	Ladislav Bachman nám. SNP 193/33 Dunajská Streda 929 01 Vznik funkcie: 21.11.2019	(od: 21.11.2019)
	Tünde Brunczviková Malotejedská 5410/84A Dunajská Streda 929 01 Vznik funkcie: 21.11.2019	(od: 21.11.2019)
	Mgr. Krisztián Nagy Októbrová 1512/52 Dunajská Streda 929 01 Vznik funkcie: 21.11.2019	(od: 21.11.2019)
Dátum aktualizácie údajov:	13.04.2021	
Dátum výpisu:	14.04.2021	

O obchodnom registri SR | Návod na používanie ORI | Naša adresa 
Vyhľadávanie podľa : obchodného mena | identifikačného čísla
sídla | spisovej značky | priezviska a mena osoby

Aktuálne zmeny | Oprava údajov štatutárov | Kontakty na registrové súdy
Formuláre na podávanie elektronických návrhov na zápis do OR
Zoznam osôb, ktoré môžu byť vymazané (§768s OBZ)



mierka 1:300

110300

16000

84300

10000

20000

66100

96100

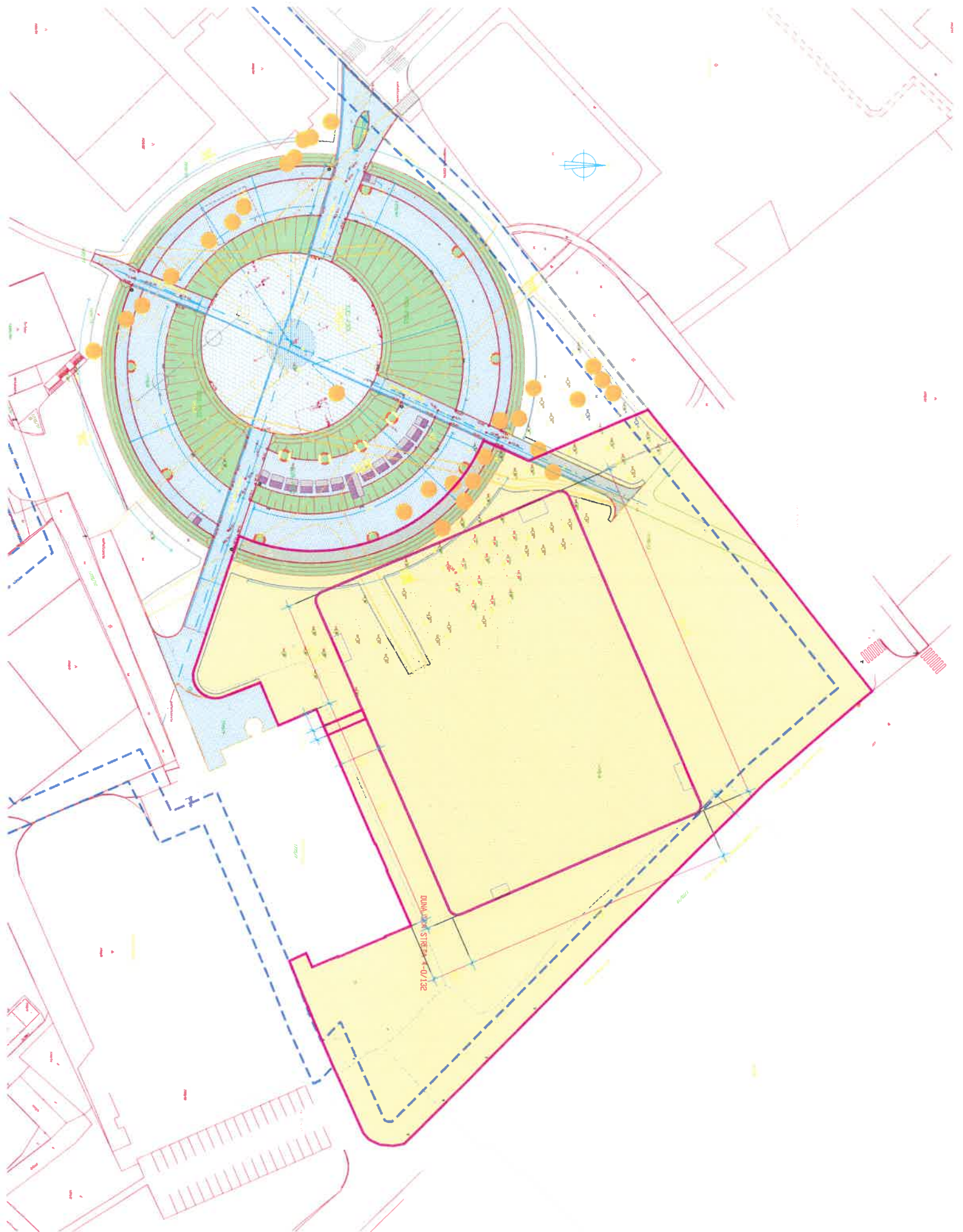
10000

SITUÁCIA OSADENIA NOVEJ MULTIFUNKČNEJ ŠPORTOVEJ HALY
S PREPOJENÍM NA NOVÉ NÁMESTIE A NA OSTATNÉ KOMUNIKÁCIE MESTA

OVEROVACIA ÚRBÁNISTICKO-ARCHITEKTÓNICKÁ ŠTÚDIA - DUNAJSKÁ STREDA, UL. ISTVÁNA GYURCSÓA
MULTIFUNKČNÁ ŠPORTOVÁ HALA - ARÉNA DŠZ. a.s.

author: designed by ADIF - ING.ARCH.LAMBRUS CSABA

05.11.2020.



Geometrický plán je podkladom na právne úkony, keď údaje doterajšieho stavu výkazu výmer sú zhodné s údajmi platných výpisov z katastra nehnuteľností

Vyhotovitel GEOPLAN DS s.r.o. GEOPLAN DS s.r.o. Ulica kráľa Štefana 342/7, 92901 Malé Dvorníky e-mail: geoplans@gmail.com IČO: 46610910	Kraj <i>Tmavský</i>	Okres <i>Dunajská Streda</i>	Obec <i>Dunajská Streda</i>		
	Katastr. územie <i>Dunajská Streda</i>	Číslo plánu <i>46610910 - 133/2021</i>	Mapový list č. <i>DS 4-0/13</i>		
GEOMETRICKÝ PLÁN <i>na zlúčenie a znovurozdelenie pozemkov p.č. 1775/8-9, 1775/43 a oddelenie pozemkov p.č. 1775/45-50</i>					
Vyhotovil		Autorizačne overil		Úradne overil	
Dňa: <i>15.04.2021</i>	Meno: <i>Gabriel Marczell</i>	Dňa: <i>15.04.2021</i>	Meno: <i>Ing Imrich Kovács</i>	Dňa:	Číslo:
Nové hranice boli v prírode označené <i>kolíkmi</i>		Náležitosťami a presnosťou zodpovedá predpisom		Úradne overené podľa § 9 zákona NR SR č.215/1995 Z.z. o geodézii a kartografii	
Záznam podrobného merania (meračský náčrt) č. <i>7312</i>		Pečiatka a podpis		Pečiatka a podpis	
Súradnice bodov označených číslami a ostatné meračské údaje sú uložené vo všeobecnej dokumentácii					

VÝKAZ VÝMER															
Doterajší stav					Zmeny					Nový stav					
Číslo			Výmera		Druh pozemku	Diel číslo	k parcele číslo	m ²	od parcely číslo	m ²	Číslo parcely	Výmera		Druh pozemku kód	Vlastník (iná opráv. osoba) adresa (sidlo)
PK vložky	parcely		ha	m ²								ha	m ²		
LV	PK	KN													
STAV PRÁVNÝ JE TOTOŽNÝ S REGISTROM C KN															
3251		1775/8		9185	ostat.pl.						1775/8	1827		ostat.pl. 36	Mesto Dunajská Streda Hlavná 50/16 Dunajská Streda
											1775/45	5583		ostat.pl. 36	detto
											1775/46	4963		ostat.pl. 36	detto
											1775/47	150		ostat.pl. 36	detto
											1775/48	12		ostat.pl. 36	detto
											1775/49	12		ostat.pl. 36	detto
											1775/50	108		ostat.pl. 36	detto
3251		1175/9		4065	ostat.pl.						1175/9	3295		ostat.pl. 36	detto
3251		1775/13		816	ostat.pl.						1775/13			zaniká	
3251		1775/43	1	1346	ostat.pl.						1775/43	9462		ostat.pl. 36	detto
Spolu				2 5412								2 5412			

Legenda: kód spôsobu využívania pozemkov:

36 - Iné využívanie

ZNALECKÝ POSUDOK



vo veci : odhad všeobecnej hodnoty – pozemkov registra „C“ na pozemkoch parc. č. 1775/45, 1775/46, 1775/47 a 1775/48 v katastrálnom území Dunajská Streda v meste Dunajská Streda

Zadávatel znaleckého posudku: Mesto Dunajská Streda
Hlavná 50/16/
929 01 Dunajská Streda

Účel znaleckého posudku : prevod nehnuteľností

Znalecký posudok obsahuje **26** strán vrátane krycieho listu, a odovzdáva sa v troch vyhotoveniach objednávateľovi, jeden exemplár archivuje znalec

v Topoľníkoch dňa 15. apríla 2021

pozemku		
k_z koeficient povyšujúcich faktorov	1. pozemky určené územným plánom na vyššie využitie, než na aké slúžia v súčasnosti (napríklad nezastavané stavebné pozemky, zmena funkcie zóny sídla a pod.)	3,00
k_R koeficient redukujúcich faktorov	0. nevyskytuje sa	1,00

JEDNOTKOVÁ HODNOTA POZEMKU

Názov	Výpočet	Hodnota
Koeficient polohovej diferenciácie	$k_{PD} = 1,30 * 1,33 * 1,00 * 1,41 * 1,44 * 3,00 * 1,00$	10,5317
Jednotková všeobecná hodnota pozemku	$V\check{S}H_{MJ} = VH_{MJ} * k_{PD} = 9,96 \text{ €/m}^2 * 10,5317$	104,90 €/m²

VYHODNOTENIE

Názov	Výpočet	Všeobecná hodnota [€]
parcela č. 1775/45	$5\,583,00 \text{ m}^2 * 104,90 \text{ €/m}^2 * 1/1$	585 656,70
parcela č. 1775/46	$4\,963,00 \text{ m}^2 * 104,90 \text{ €/m}^2 * 1/1$	520 618,70
parcela č. 1775/47	$150,00 \text{ m}^2 * 104,90 \text{ €/m}^2 * 1/1$	15 735,00
parcela č. 1775/48	$12,00 \text{ m}^2 * 104,90 \text{ €/m}^2 * 1/1$	1 258,80
Spolu		1 123 269,20

III. ZÁVER**OTÁZKY A ODPOVEDE**

Pri pracovaní znaleckého posudku pre odhad hodnoty pozemku a k uzatvoreniu kúpnej zmluvy bolo prihliadnuté na tie okolnosti, ktoré môžu ovplyvniť cenu nehnuteľnosti. Bolo prihliadnuté na miestne okolnosti z titulu územno-plánovacích podmienok, vzájomných susedských vzťahov, z titulu kvality a druhu stavby ako aj polohy pozemku. Ďalej boli zohľadnené a využité všetky v tom čase znalcomi dostupné a predložené podklady a údaje. Znalčka nezodpovedá za skryté resp. zamlčané nedostatky, ktoré sa nedalo zistiť počas prehliadky z technickej a právnej dokumentácie, alebo ktoré vyplynuli z neuvedených alebo zamlčaných skutočností. Po dodatočnom preukázaní vyššie uvedených skutočností alebo iných nedostatkov, sa tak všeobecná cena určená v znaleckom Znalec si je vedomý následkov vedome nepravdivého znaleckého posudku. Znalec pri vypracovaní tohto znaleckého posudku vychádzal z údajov poskytnutých zadávateľom a údajov získaných z verejných zdrojov. V prípade predloženia nových údajov, ktoré majú vplyv na závery znaleckého posudku, môže byť vypracované doplnenie znaleckého posudku podľa písm. a) ods. 4 § 18 vyhlášky č. 490/2004 Z.z., ktorou sa vykonáva zákon č.382/2004 Z.z.

Tento znalecký posudok obsahuje opis nepeňažného vkladu vzmysle Vyhl. MS SR č. 86/2002 Z.z. ustanovení všeobecnej hodnoty majetku a Vyhl.č.567/2003 Z.z. MS SR, ktorou sa mení adopľňa Vyhl. MS SR č. 86/2002 Z.z. Spôsob ocenenia

nepenažného vkladu ahodnota nepenažného vkladu zodpovedá emisnému kurzu upísaných akcií splácaných týmto vkladom vsúlades §59 ods. 3 Obchodného zákonníka

REKAPITULÁCIA VŠEOBECNEJ HODNOTY

Názov	Všeobecná hodnota [€]
<i>Pozemky</i>	
pozemok na novovytvorenej parc. č. 1775/45 (5 583 m ²)	585 656,70
pozemok na novovytvorenej parc.č. 1775/46 (4 963 m ²)	520 618,70
pozemok na novovytvorenej parc. č. 1775/47 (150 m ²)	15 735,00
pozemok na novovytvorenej parc. č. 1775/48 (12 m ²)	1 258,80
<i>Spolu pozemky (10 708,00 m²)</i>	<i>1 123 269,20</i>
<i>Všeobecná hodnota celkom</i>	<i>1 123 269,20</i>
Všeobecná hodnota zaokrúhlene	1 120 000,00
<i>Všeobecná hodnota slovom: Jedenmiliónstodvadsaťtisíc Eur</i>	

MIMORIADNE RIZIKÁ : s užívaním nehnuteľností neboli zistené mimoriadne riziká.

v Topoľníkoch, 15. apríla 2021

Ing. Jolán Németh

IV. PRÍLOHY

- Výpis z katastra nehnuteľností, z listu vlastníctva č. 3251, kat. územie Dunajská Streda, zo dňa 11.04.2021, vytvorený cez katastrálny portál
- Informatívna kópia z katastrálnej mapy , vytvorený cez katastrálny portálzo dňa 11.04.2021
- Geometrický plánč. 46610910-133/2021 na oddelenie pozemkov parc. č. 1775/45-50 zo dňa 15.4.2021
- Fotodokumentáciahodnotených pozemkov
- Uznesenie č. 370/2018/18, z18.Zasadnutia mestského zastupiteľstva Dunajská Streda mimo plánu zasadnutí, konaného dňa 12. januára 2021 vDunajskej Streda
- Požadované zmeny adoplňky č. 14/2021 Územného plánumesta Dunajská Streda
- Overovacia urbanisticko-architektonická štúdia –Dunajská Streda, ul. Istvána Gyurcsóa, Multifunkčná športová hala –Aréna DSZ, a.s.zo dňa 05.11.2020. -situácia
- Osvedčenie znalca č. 097/04



SAMOSPRÁVA MESTA DUNAJSKÁ STREDA
DUNASZERDAHELY VÁROS ÖNKORMÁNYZATA
Hlavná 50/16, 929 01 Dunajská Streda

Číslo: 18/8/2021

Dunajská Streda, 18.01.2021

UZNESENIE

z 18. zasadnutia Mestského zastupiteľstva Dunajská Streda mimo plánu zasadnutí, konaného dňa 12. januára 2021 vo veľkej zasadačke na Radnici v Dunajskej Strede

k bodu č. 6. Návrh riešenia investičného zámeru stavby „Multifunkčná športová hala Aréna DSZ“ investora ARÉNA DSZ, a.s., Alžbetínske námestie 1203, 929 01 Dunajská Streda, IČO: 52 769 941. (materiál č. 341/2021/18)

Uznesenie
č. 370/2021/18

Mestské zastupiteľstvo Dunajská Streda

s c h v a ľ u j e

1. uskutočnenie stavby „Multifunkčná športová hala Aréna DSZ“ s maximálnou kapacitou 3351 divákov, investora ARÉNA DSZ, a.s., Alžbetínske námestie 1203, 929 01 Dunajská Streda, IČO: 52 769 941, na území mesta Dunajská Streda.
2. umiestnenie stavby „Multifunkčná športová hala Aréna DSZ“ s maximálnou kapacitou 3351 divákov, investora ARÉNA DSZ, a.s., Alžbetínske námestie 1203, 929 01 Dunajská Streda na pozemku vo výlučnom vlastníctve mesta Dunajská Streda parc. č. 1775/8, druh pozemku ostatná plocha, č. 1775/9, druh pozemku ostatná plocha, č. 1775/13 druh pozemku ostatná plocha, č. 1775/43 druh pozemku ostatná plocha, v k.ú. Dunajská Streda, vedené na LV č. 3251 (v areáli Parku voľného času Trhovisko).

3. začatie obstarávania dokumentácie Zmien a doplnkov (ZaD) 14/2021 územného plánu mesta Dunajská Streda – v predloženom rozsahu uvedenom v tabuľke navrhnutých zmien a doplnkov na zaradenie do návrhu ZaD, ktorá tvorí prílohu tohto uznesenia.

Hlasovanie č. 9:

prítomní : 19

za : 17

proti : 0

zdržal sa : 2

nehlasoval : 0

Uznesenie bolo schválené.



.....
JUDr. Hájos Zoltán
primátor mesta

Zmeny a doplnky č. 14/2021 Územného plánu mesta Dunajská Streda

č. podnetu	Označenie ZaD	druh zmeny	V platnom ÚPN mesta Dunajská Streda je definované:						index podlažných plôch
			lokality	kód funkčného využitia	etapa	smerná podlažnosť	index zastavanosti	podiel zelene	
1	Z 85	NN	G 51	DP	N	0	0	0	0
1	Z 86	NN	G 52	MZ	S	0	0	0	0

Požadované zmeny ÚPN mesta Dunajská Streda:						index podlažných plôch	poznámka
kód funkčného využitia	etapa	smerná podlažnosť	index zastavanosti	podiel zelene	index podlažných plôch		
RŠ	NN	4	45	10	1,5		
RŠ	NN	4	45	10	1,5		

MZ - Plochy zelene

DP - Plochy dopravných zariadení

RŠ - Plochy športových a telovýchovných zariadení

Smerná podlažnosť -

Index zastavanosti -

Podiel zelene -

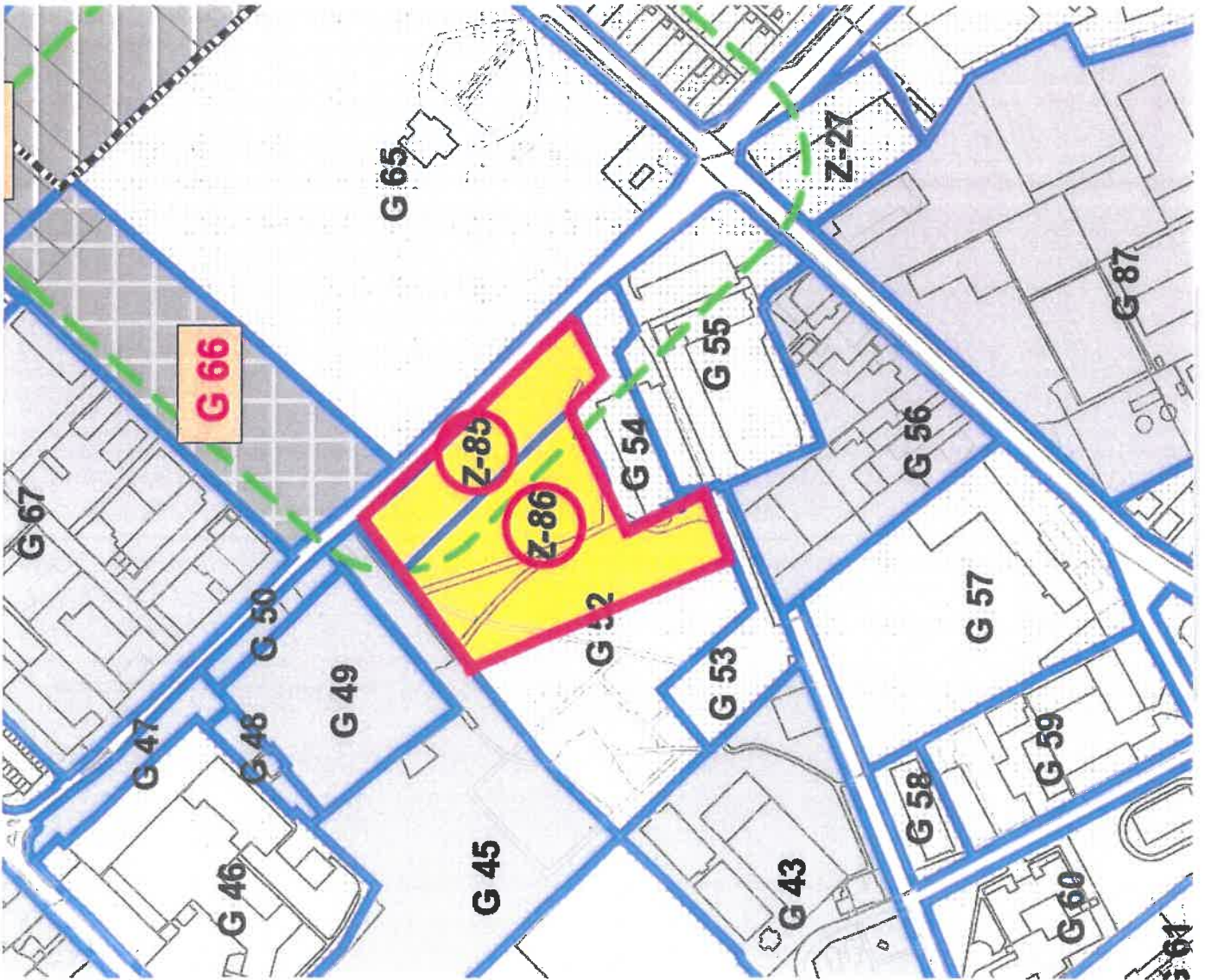
Index podlažných plôch -

udáva maximálny počet podlaží

vyjadruje maximálnu percentuálnu časť parcely, ktorú je možné zastavovať

udáva minimálne percento zelených a nespevnených plôch regulovanej parcely

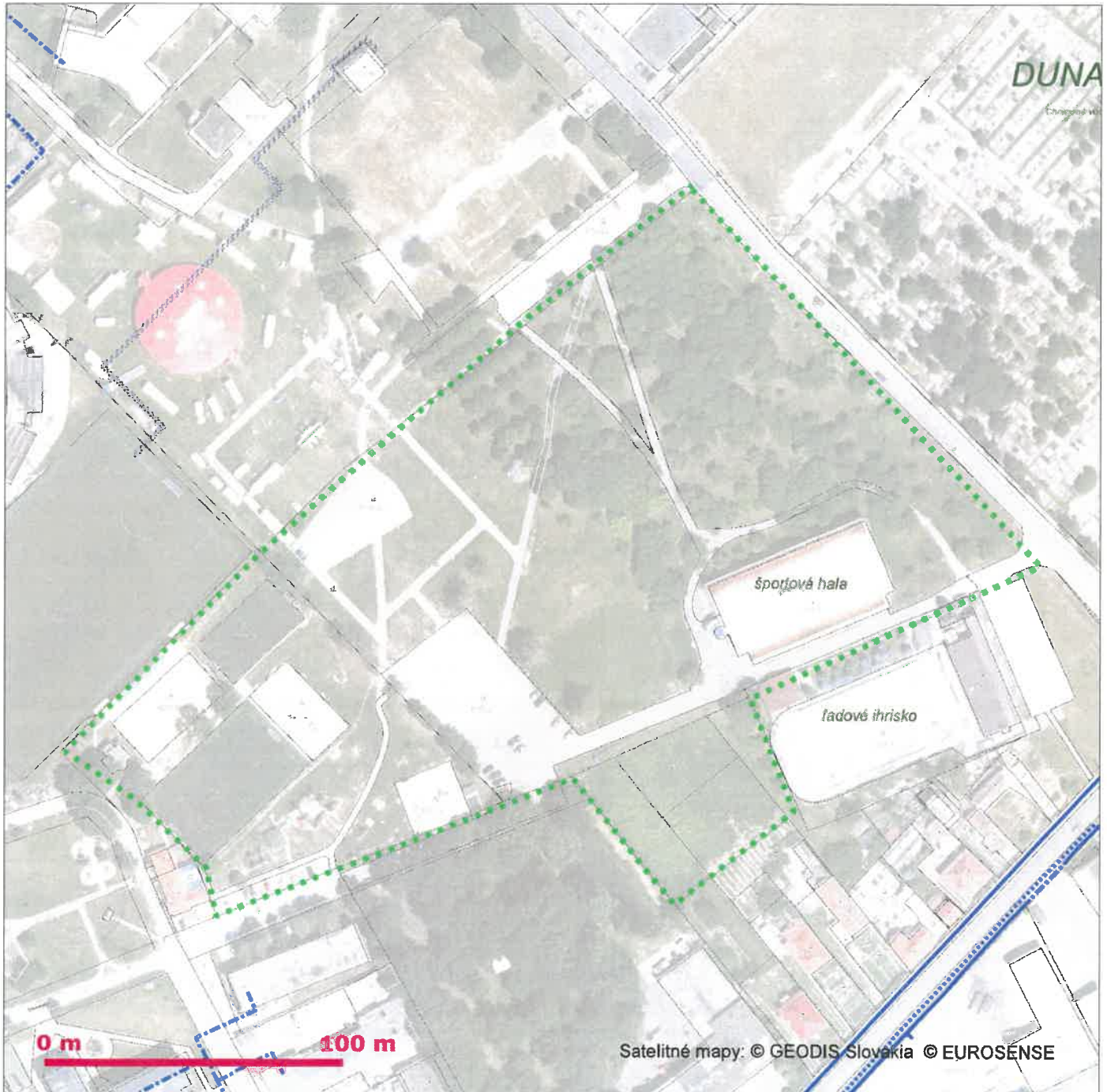
vyjadruje pomer medzi celkovou výmerou podlažných plôch nadzemnej časti zástavby a plochou pozemku, resp. súboru pozemkov, na ktorých je navrhovaný zámer, ktorý je predmetom posudzovania. Do indexu podlažných plôch sa započítava aj plocha obytných podkrovi a ustúpených podlaží.





Platí iba s číslom vyjadrenia 6612026480 .
Zakreslené polohy zariadení v prílohe sú iba informatívne.

Situačný výkres zaujmového územia (klad mapových listov)



LEGENDA

- Zaujmové územie
- Ⓢ Bod napojenia
- Trasa podzemných oznamovacích vedení ST - zameraný priebeh
- Trasa podzemných oznamovacích vedení ST - nezameraný priebeh
- Trasa podzemných oznamovacích vedení ST - odhadovaný priebeh

- Trasa káblovodu alebo kolektoru - zameraný priebeh
- Trasa káblovodu alebo kolektoru - nezameraný priebeh
- Šachta káblovodu alebo kolektoru
- Trasa podzemných elektrických vedení ST - zameraný priebeh
- Trasa podzemných elektrických vedení ST - nezameraný priebeh
- Trasa podzemných elektrických vedení ST - odhadovaný priebeh

UPC BROADBAND SLOVAKIA, s.r.o.
Ševčenkova 36, 851 01 Bratislava
Tel.: 02 / 59 42 27 40

S vydáním ÚR - SP danej stavby súhlasíme,
pretože v lokalite stavby sa nenachádza sieť
UPC.

Evid. č.: 1827/2020

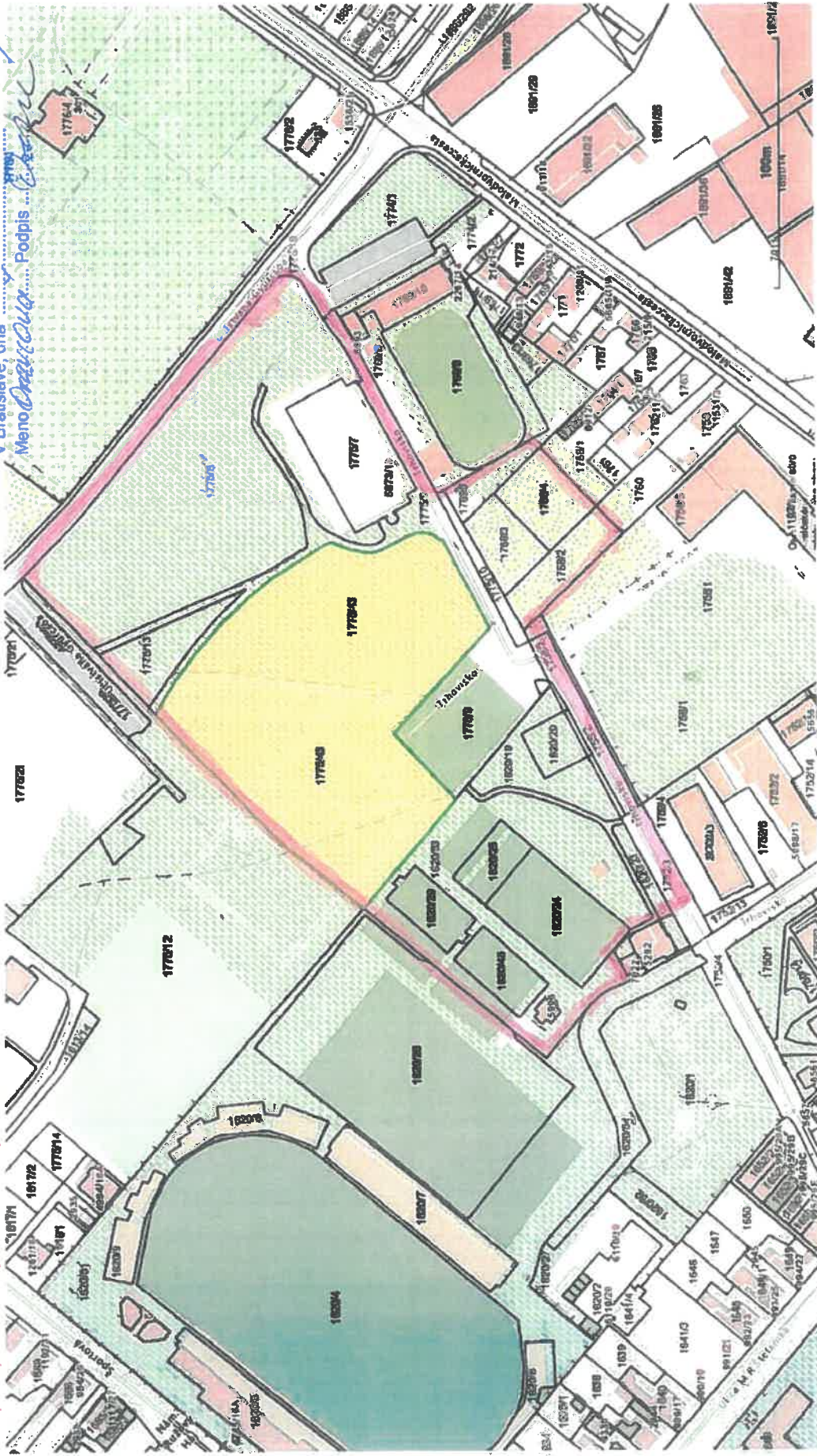
Toho vyjadrenie platí frok. 22.9.2020

V Bratislave, dňa 22.9.2020
Meno *BRANČOUK* Podpis *BRANČOUK*

© Úrad geodézie, kartografie a katastra Slovenskej republiky

Parcela registra C, 1775/43

Trnávky > Dumejská Streda > Dumejská Streda > k.ú. Dunajská Streda



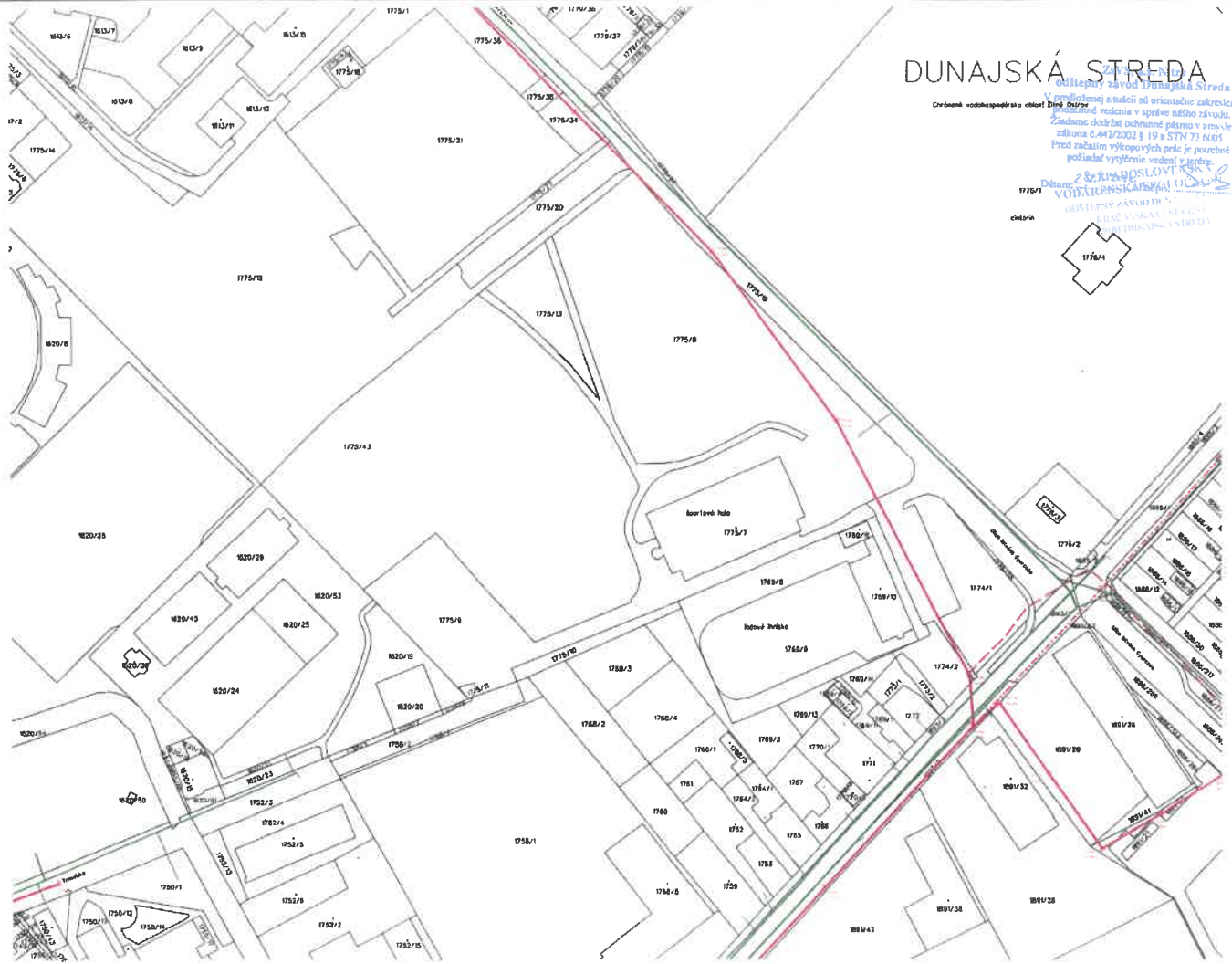
Vytlačené z aplikácie: [Mg povolí klient ZBGIS](#), Nepoužiteľné na právne účely.

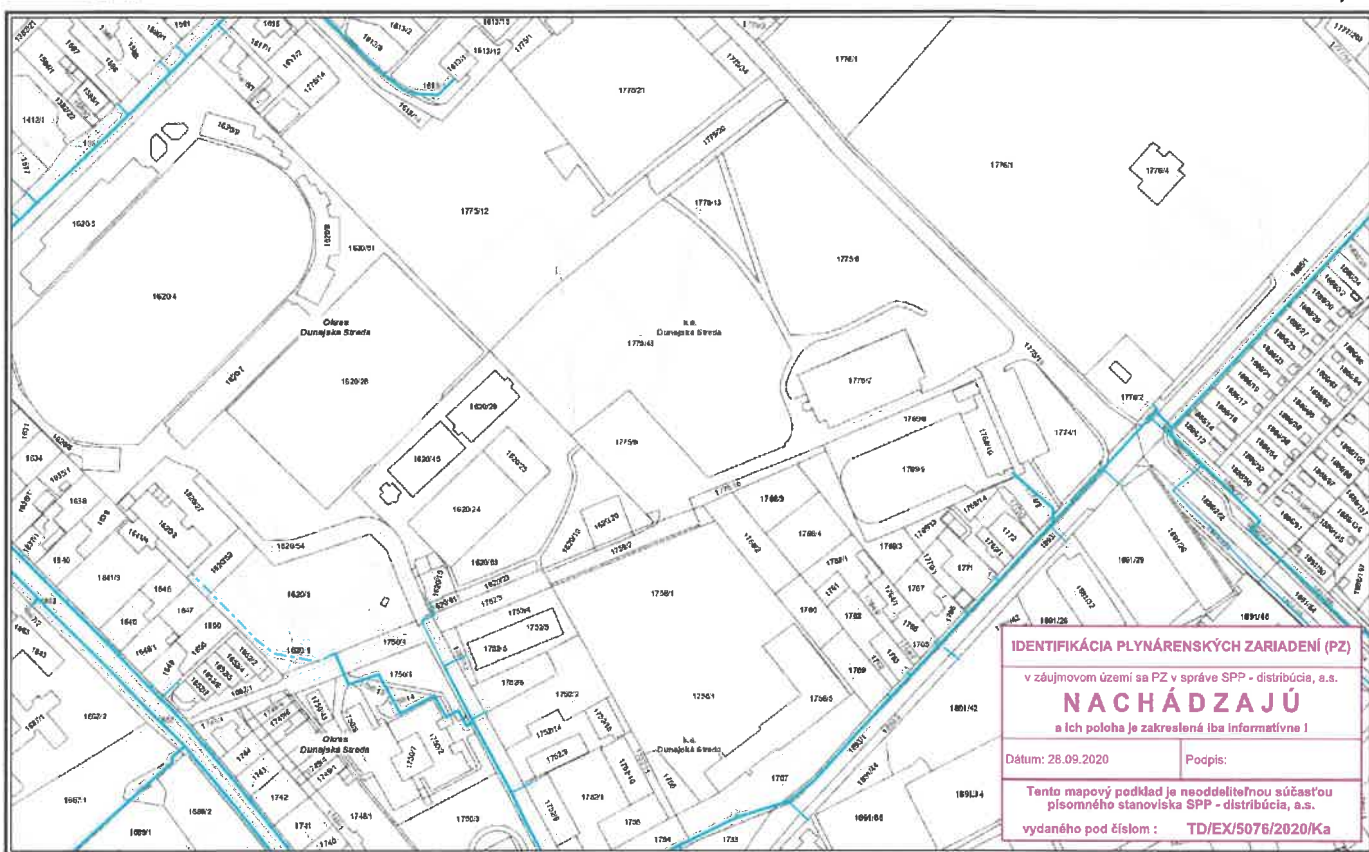
Dátum: 21.9.2020

DUNAJSKÁ STŘEDA

Územní studie
V předložené situaci se orientace zakreslují
převládajícího směru v správe odlišno závola.
Základní dodržet ochranné pásmo v smysle
zákonu č. 443/2002 § 19 a STN 73 6005.
Před začatím výkopových prací je požadováno
vyřízení vedení v terénu.

Datum: 28.12.2011
1725/1
VOJTECH ŠKODLÍK
OSTRAVA
DUNAJSKÁ STŘEDA





Použitie v súlade s internými predpismi.

© SPP - distribúcia, a.s.; ÚGKK SR

M 1:2500

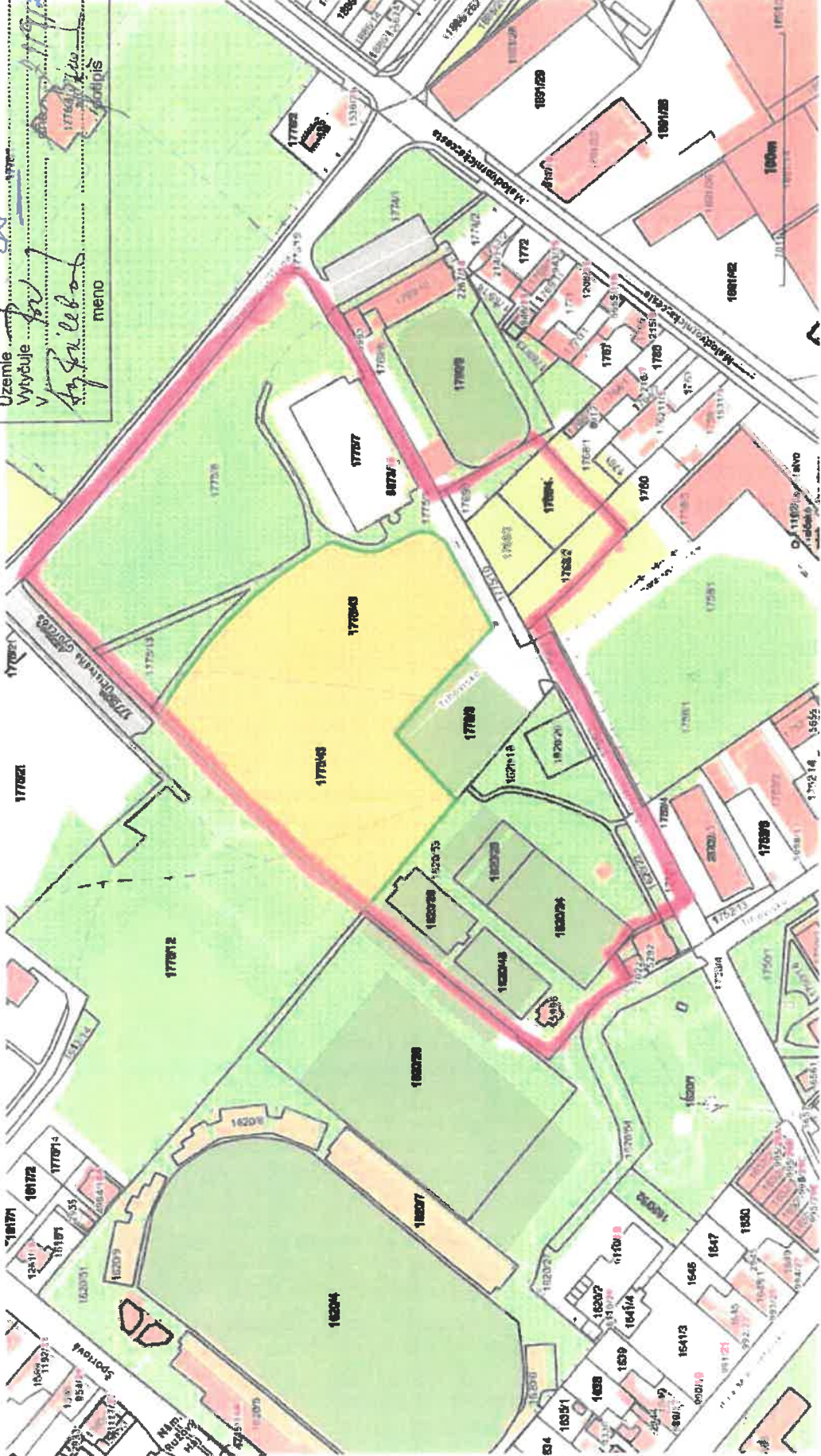


VYSVETLIVKY

- NTL stĺpovod
- STL stĺpovod
- STL2 stĺpovod
- VTL plynovod
- zvonček stĺpovod
- Elektrická výpojka
- Kábel PK60

Parcela registra C, 1775/43

Trnava > Dumeňská Street > Dumeňská Street > k.ú. Dumeňská Street



OTNS, a.s. Vajnorská 137, 831 04 Bratislava

Správca siete SWAN

Vyjadrenie č. 4115 z 1. februára 2020 v zmysle § 66 ods. 6 zák. č. 351/2011 Z.z. o elektronických komunikáciách.

Podzemné vedenia v majetku spoločnosti SWAN, a.s.

sa v záujmovom území

Realizačnú projektovú dokumentáciu na realizáciu podzemného vedenia.

Toto vyjadrenie platí 6 mesiacov.

Územie

Vytvára

meno

[Handwritten signature]

[Handwritten signature]

[Handwritten signature]

[Handwritten signature]

[Handwritten signature]

[Handwritten signature]

[Handwritten signature]

[Handwritten signature]

[Handwritten signature]

[Handwritten signature]

[Handwritten signature]

[Handwritten signature]

[Handwritten signature]

[Handwritten signature]

[Handwritten signature]

[Handwritten signature]

[Handwritten signature]

[Handwritten signature]

[Handwritten signature]

[Handwritten signature]

[Handwritten signature]

[Handwritten signature]

[Handwritten signature]

[Handwritten signature]

[Handwritten signature]

[Handwritten signature]

[Handwritten signature]

[Handwritten signature]

[Handwritten signature]

[Handwritten signature]

[Handwritten signature]

[Handwritten signature]

[Handwritten signature]

[Handwritten signature]

[Handwritten signature]

[Handwritten signature]

[Handwritten signature]

[Handwritten signature]

[Handwritten signature]

[Handwritten signature]

[Handwritten signature]

[Handwritten signature]

[Handwritten signature]

[Handwritten signature]

[Handwritten signature]

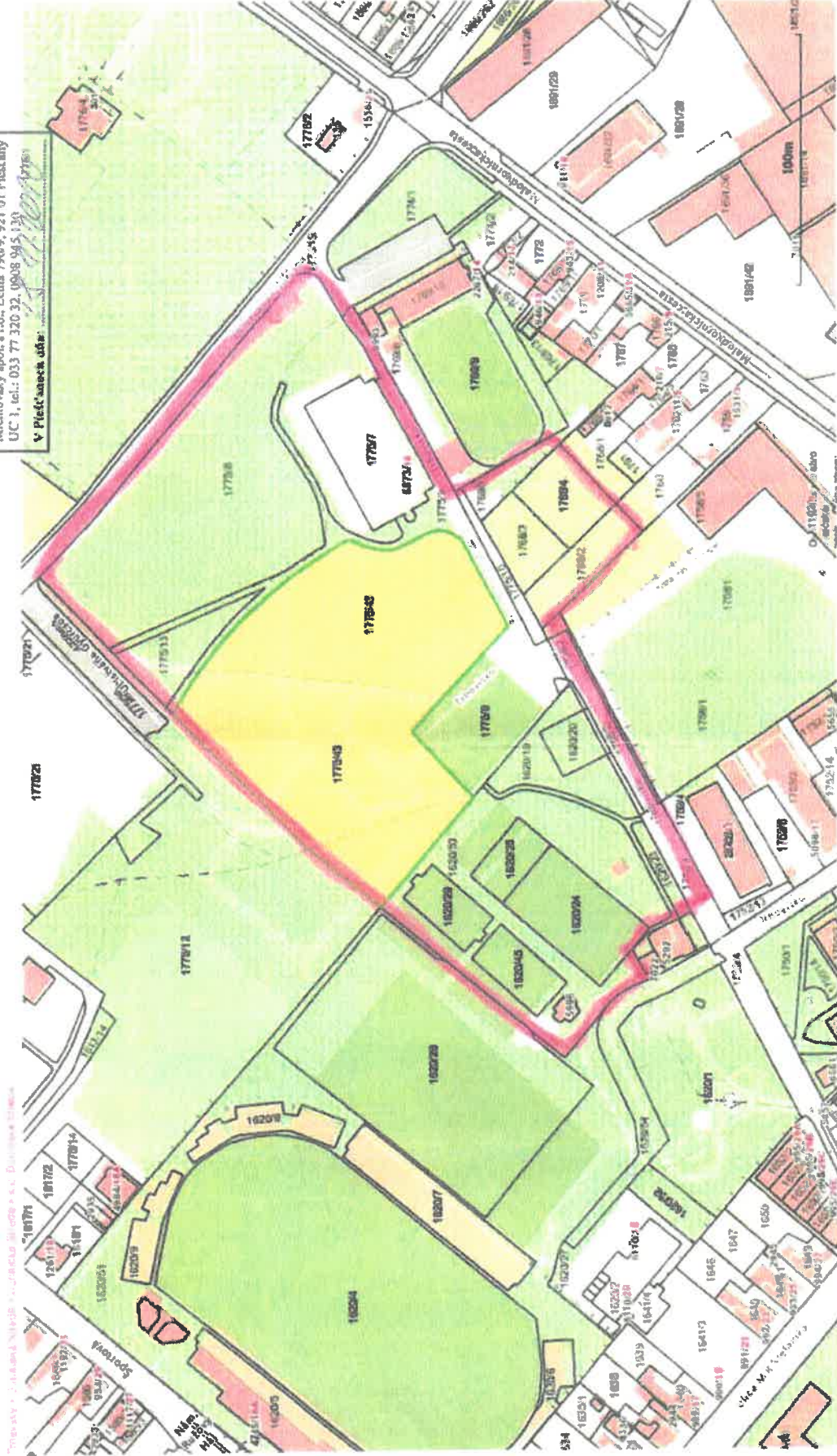
[Handwritten signature]

[Handwritten signature]

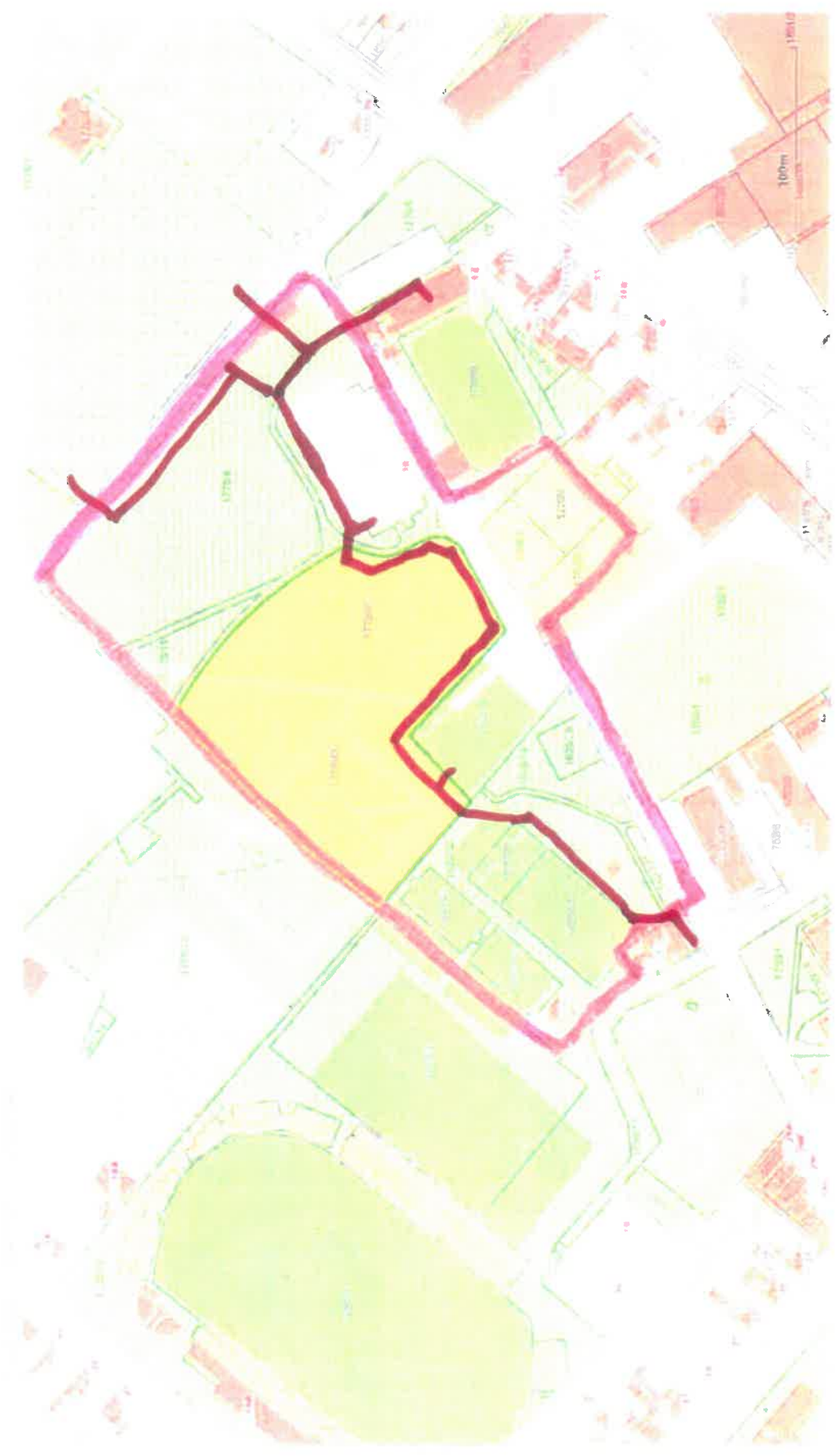
[Handwritten signature]

Parcela registra C, 1775/43

V súhrnovej územnej mape **NENACHÁDZAJÚ** podzemné telekomunikačné zariadenia spoločnosti **ORANGE SLOVENSKO, a.s.** Záznam a vyjadrenie ma platnosť 6 mesiacov, Mchlovský spol. s r.o., Letná 796/69, 921 01 Priešťany ÚC 1, tel.: 033 77 320 32, 0908 945 130
v Priešťanoch dňa: 21.9.2020



Parcela registra C. 1775/43



— nadvet-slonvet



2020.11.09.27

Celková situácia - info prebeh v katastrálnej mape

Zaujímavé územie k.ú.Dunajská Streda, Trhovisko, I.Gyurcsoa ul.

Zaujímavé územie stavby

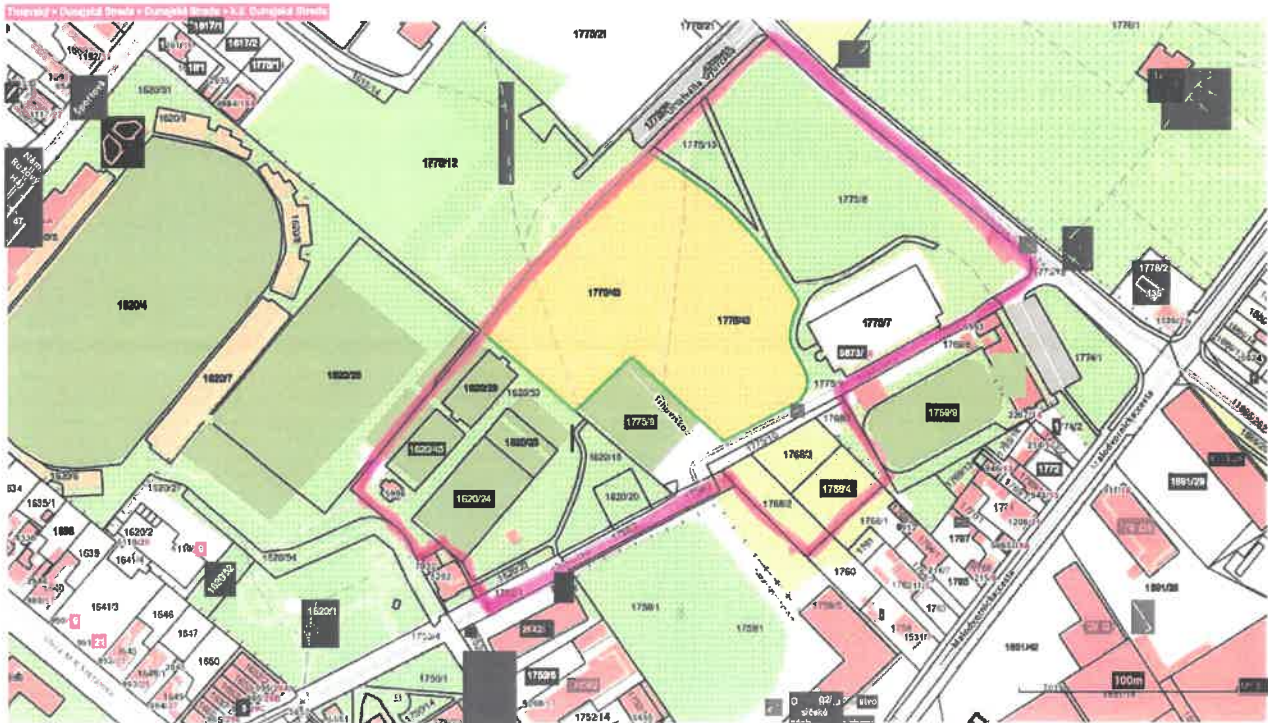


V záujmovom území k úpravu
a vedeniu siete za zariadeniami
telekom. siete vo vlastníctve
FibreNet s.r.o.
NEPRICHÁDZA

katastra Slovenskej republiky

Viac info a žiadosti na:
<http://www.helixoptik.sk/fibre-service.php?ziadosti>

trasa C, 1775/43



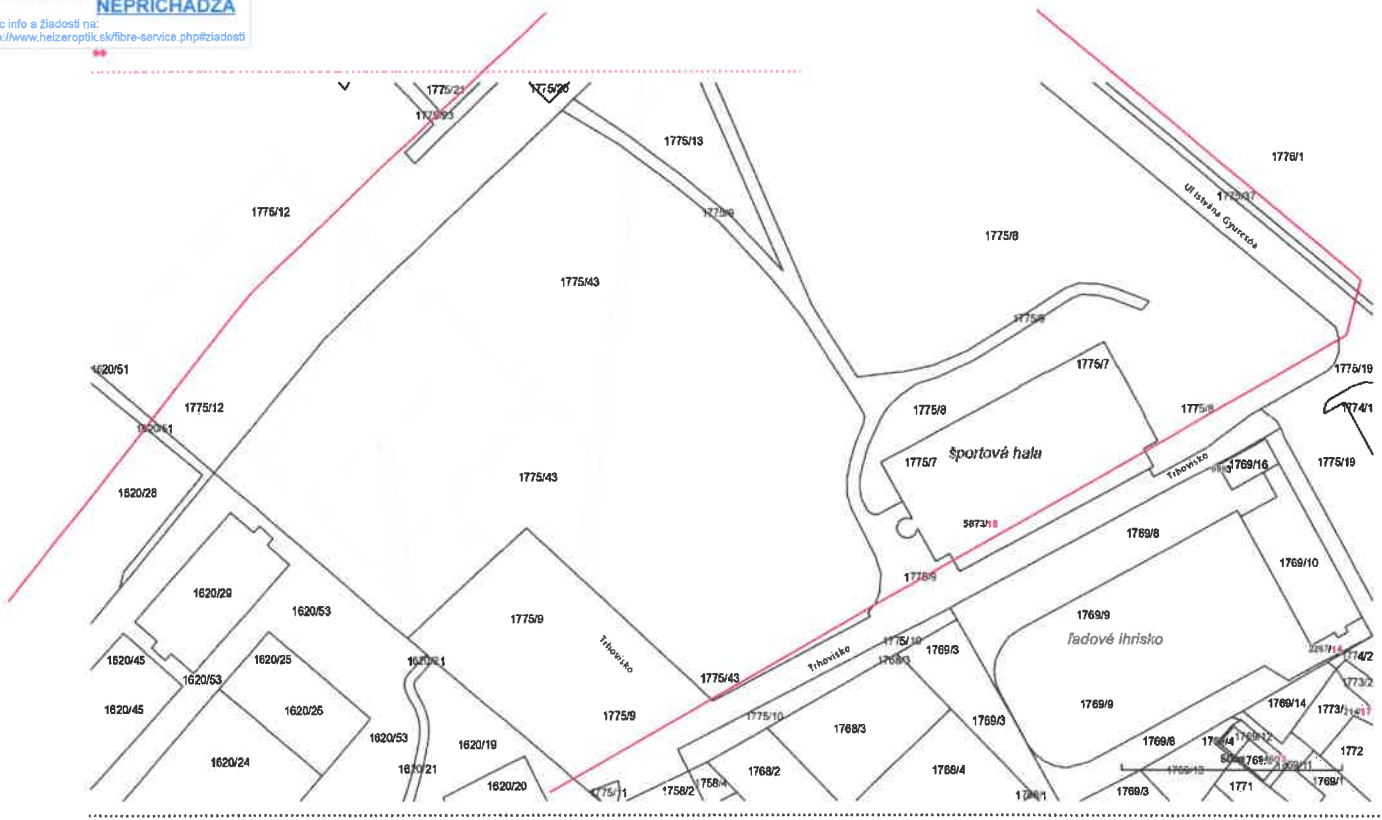
Celková situácia - info priebeh v katastrálnej mape

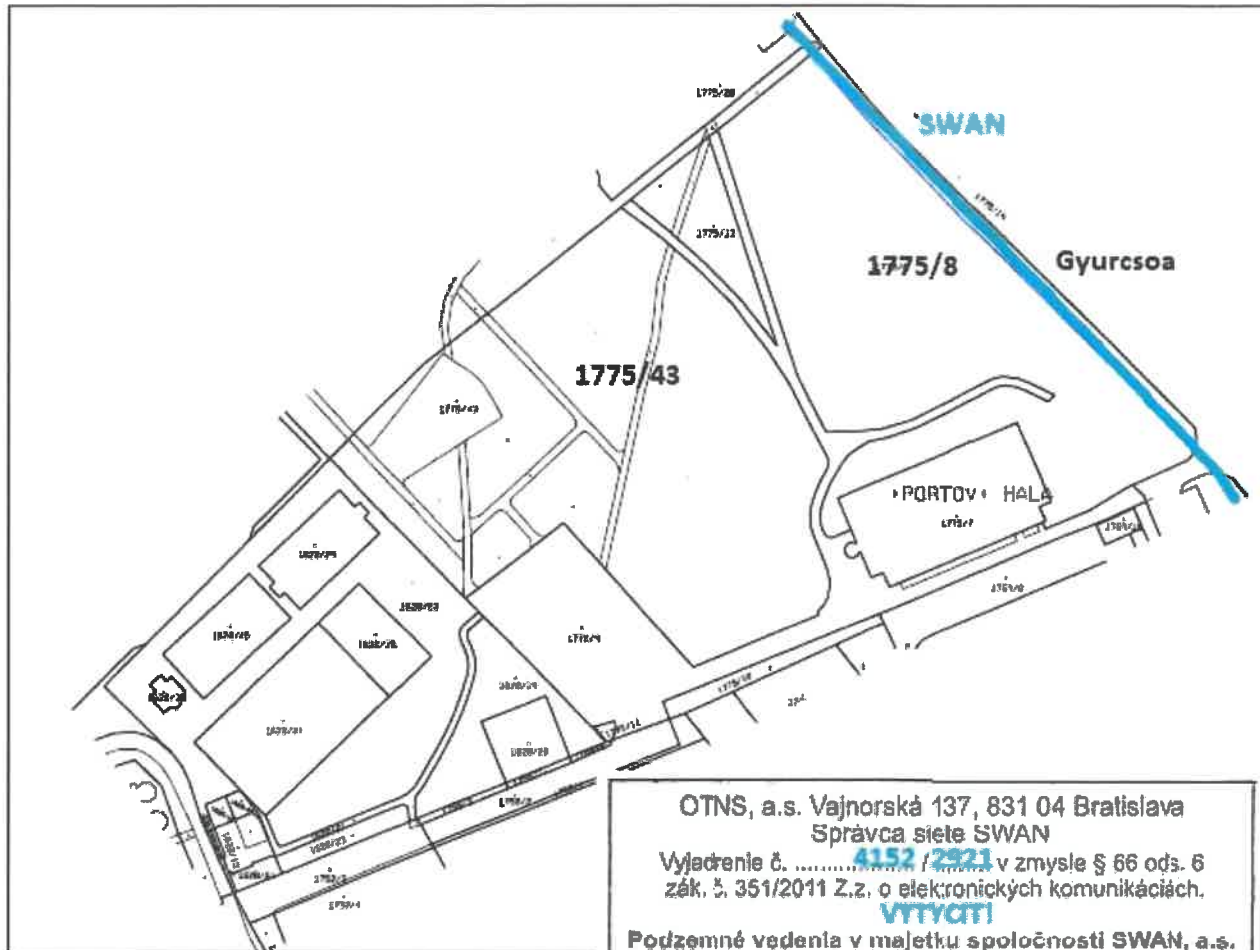
Záujmové územie k.ú. Dunajská Streda, Trhovisko, I. Gyurcsoa ul.

Záujmové územie stavby



Viac info a žiadosti na:
<http://www.heizeroptik.sk/fibre-service.php#ziadosti>





OTNS, a.s. Vajnorská 137, 831 04 Bratislava
Správca siete SWAN
Vyjadrenie č. **4152/2921** v zmysle § 66 ods. 6
zák. č. 351/2011 Z.z. o elektronických komunikáciách.
VTVYVATI
Podzemné vedenia v majetku spoločnosti SWAN, a.s.
sú v záujmovom území
NACHÁDZAJÚ / NIENACHÁDZAJÚ.*
Realizačnú projektovú dokumentáciu žiadame na pripomienkovanie.*
Toto vyjadrenie platí 6 mesiacov.
Územie **park Gyurcsoa DS**
Vytyčuje **obchod@otns.sk**
V **BA** dňa **21.9.2020**
Ing. Sisieková
meno podpis