

OBEC VRAKÚŇ

OBECNÝ ÚRAD, NÁMESTIE SV. ŠTEFANA 474/1

TEL. Č.: +421 31/552 31 25

Číslo: 7940/VR/755/2020/033-HJ/003

Vrakúň, 27.11.2020

04. 01. 2021
VRAKÚŇ
11. 01. 2021

STAVEBNÉ POVOLENIE

Stavebník: Mesto Dunajská Streda IČO: 00 305 383
v zastúpení primátorom mesta: JUDr. Zoltán Hájos
so sídlom: Hlavná 50/16, 929 01 Dunajská Streda

podal dňa 12.10.2020 žiadosť o stavebné povolenie na stavbu:

„Cestná svetelná signalizácia a Elektroinštalácia – 1kV prípojka“
časť:

Úprava v PZZ A1 km 51,028
Elektroinštalácia – 1kV prípojka

v stavebnom konaní.

Obec Vrakúň, stavebný úrad príslušný podľa §117 zákona č.50/1976 Zb. o územnom plánovaní a stavebnom poriadku (stavebný zákon), v znení neskorších predpisov a určenia Krajského stavebného úradu v Trnave, odbor stavebného poriadku pod. č. 50/URČ/2007/Kos-01005 zo dňa 01.10.2007 prerokoval žiadosť stavebníka v stavebnom konaní s dotknutými orgánmi štátnej správy a so známymi účastníkmi konania postupom podľa §60 a §61 a po preskúmaní podľa § 62 stavebného zákona rozhodol takto:

Stavbu:

„Cestná svetelná signalizácia a Elektroinštalácia – 1kV prípojka“
časť:

Úprava v PZZ A1 km 51,028
Elektroinštalácia – 1kV prípojka

ktorá pozostáva z nasledovných stavebných objektov:

- Úprava v PZZ A1 km 51,028
Z dôvodu výstavby cestnej svetelnej signalizácie (CSS) na križovatke ulíc Hlavná - miestna komunikácia TESCO je požadované vybudovať prenos informácií z pricestného zabezpečovacieho zariadenia (PZZ) do CSS z dôvodu koordinácie činnosti CSS na jazde

Okres : Dunajská Streda

Obec : Dunajská Streda

Kat.územie : Dunajská Streda

Číslo zákazky : 46610910-266/2021

GEODETICKÁ DOKUMENTÁCIA

*Dunajská Streda- Cestná svetelná signalizácia na
križovatke Hlavná ul.- MK Tesco*


Cestná svetelná signalizácia -porealizačné zameranie

Odberateľ : Mesto Dunajská Streda

Autorizačne overil : Ing.Viktor Pataj

Meral a spracoval : Gabriel Marczell

Dátum : 14.07.2021




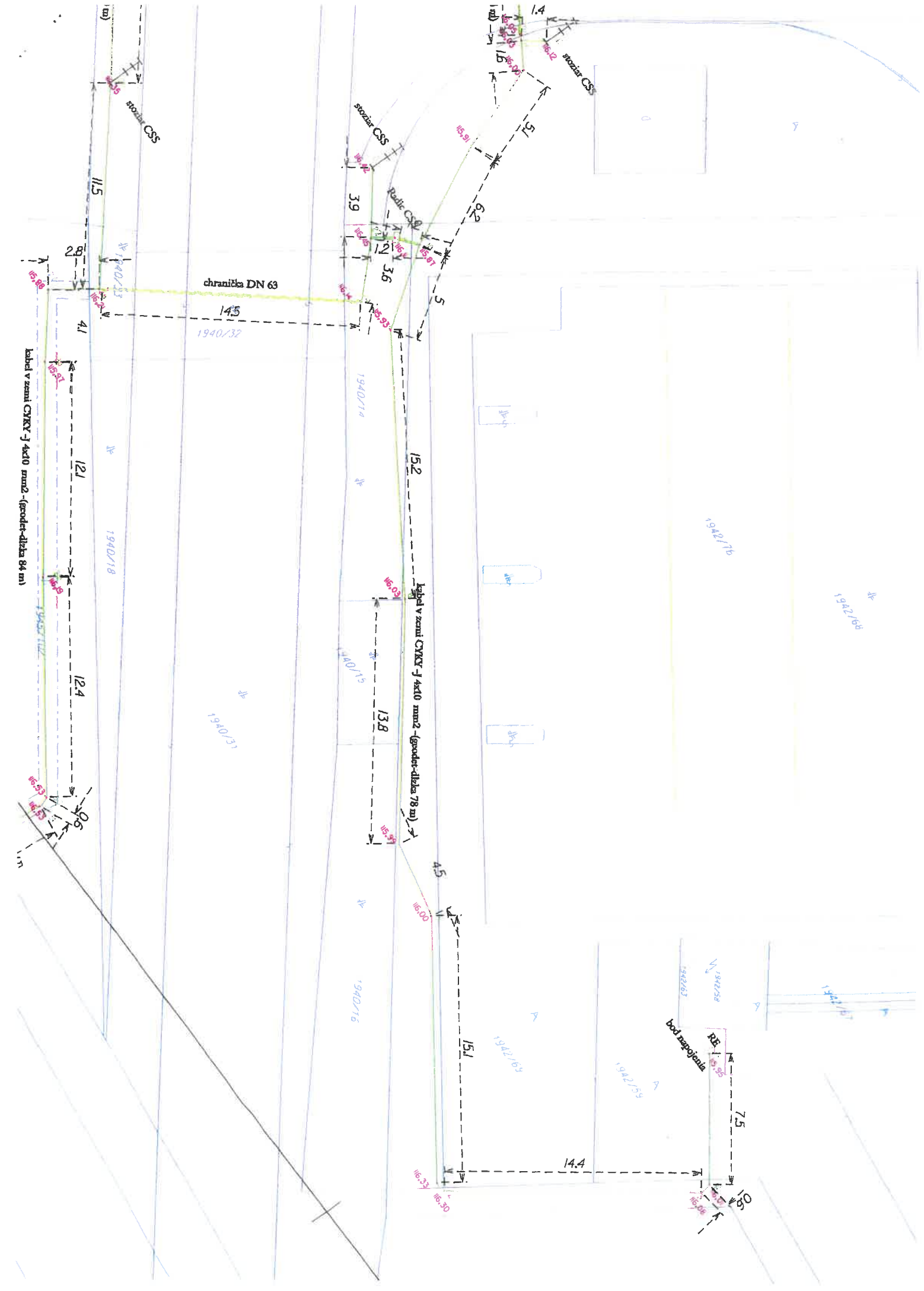


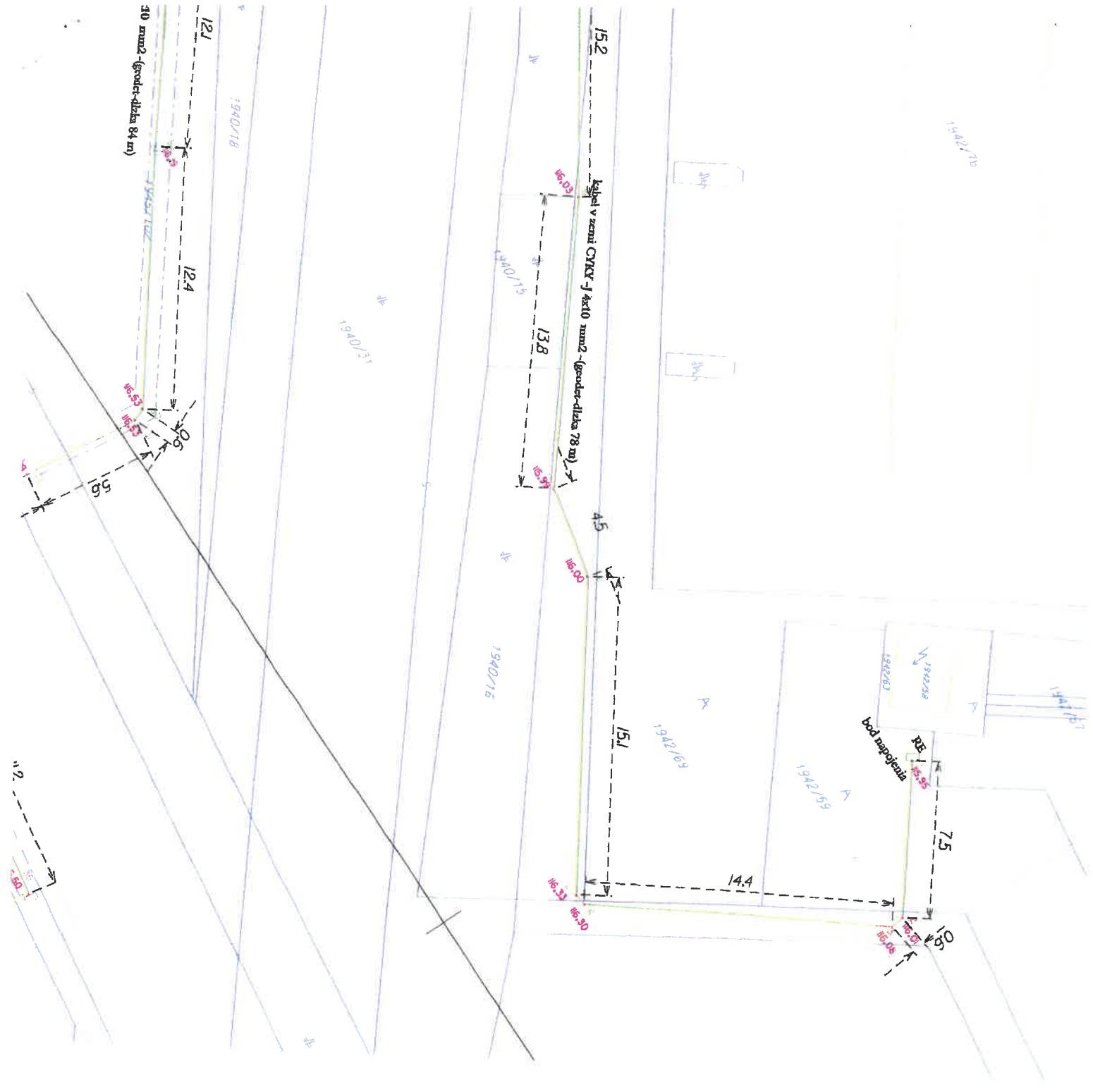
Autorizačne overil :
12.07.2021

Mapa vykazuje stav ku dňu : 28.06.2021

Náležitostami a presnosťou zodpovedá predpisom

GEOPLAN DS, s.r.o. Ulica kráľa Štefana 342/7 929 01 Malé Dvorníky IČO : 46610910 e mail : geoplans @ gmail.com 	Okres: Dunajská Streda	Kat.územie : Dunajská Streda
	Obec: Dunajská Streda	Zdk.číslo: 46610910-266/2021
	Formát : 3 A4	Vyhotovil: Gabriel Marczell
	Príloha číslo: 2	Dátum: 09.07.2021
Dunajská Streda - Cestná svetelná signalizácia na križovatke Hlavná ul.-MK Tesco Cestná svetelná signalizácia -Porealizačné zameranie		Mierka: 1 : 250
Odberateľ: Mesto Dunajská Streda.	Výškový systém: Bpv	Súradnicový systém: S-JTSK





310 mm2 (grosod-dlaka 84 m)

152

Kopie v zemi CNYK J 4x10 mm2 (grosod-dlaka 78 m)

138

45

151

14.4

7.5

0.6

121

124

56

1940/18

1940/15

1942/65

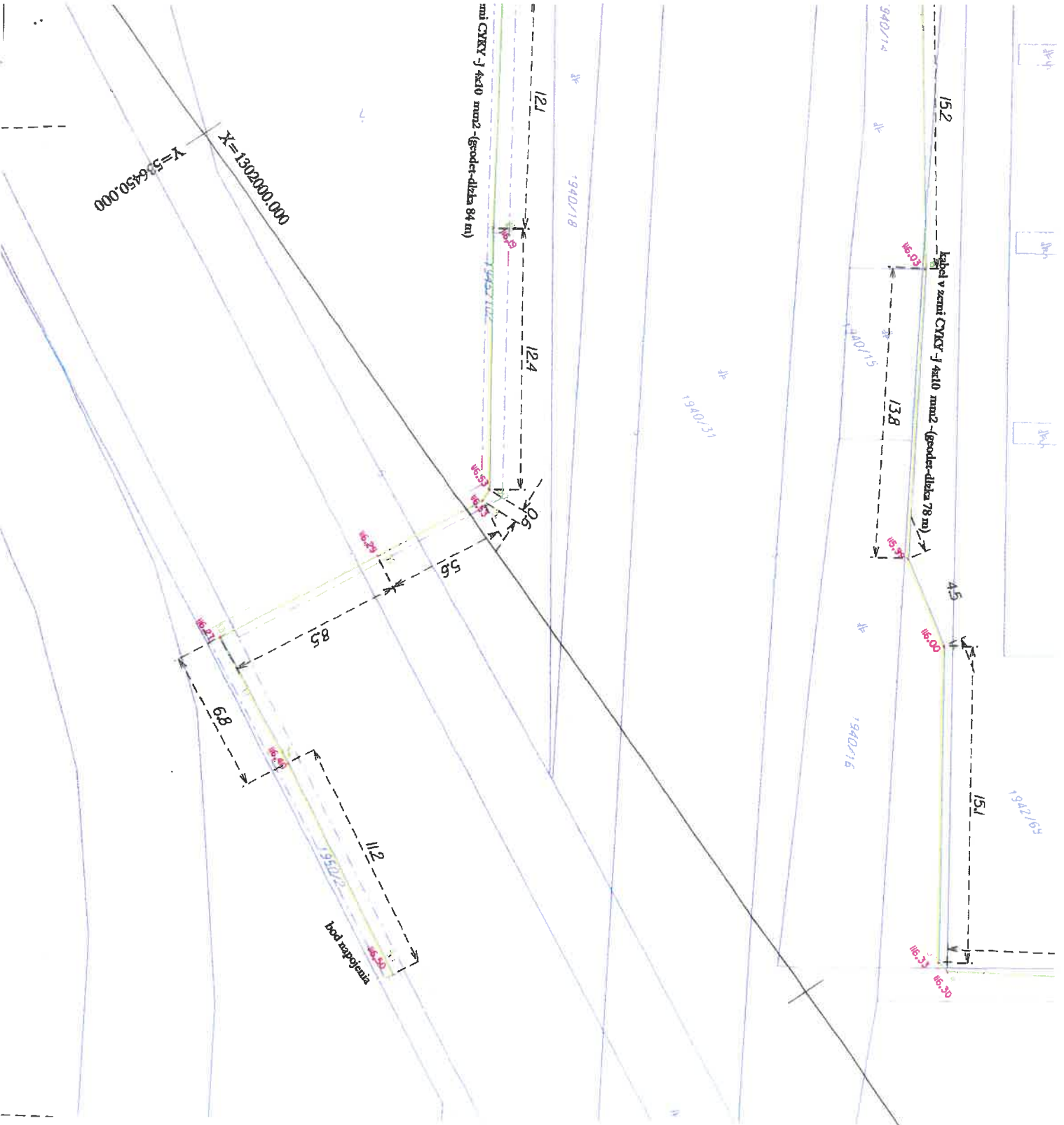
1942/59

1942/10

bod napojenia

RE



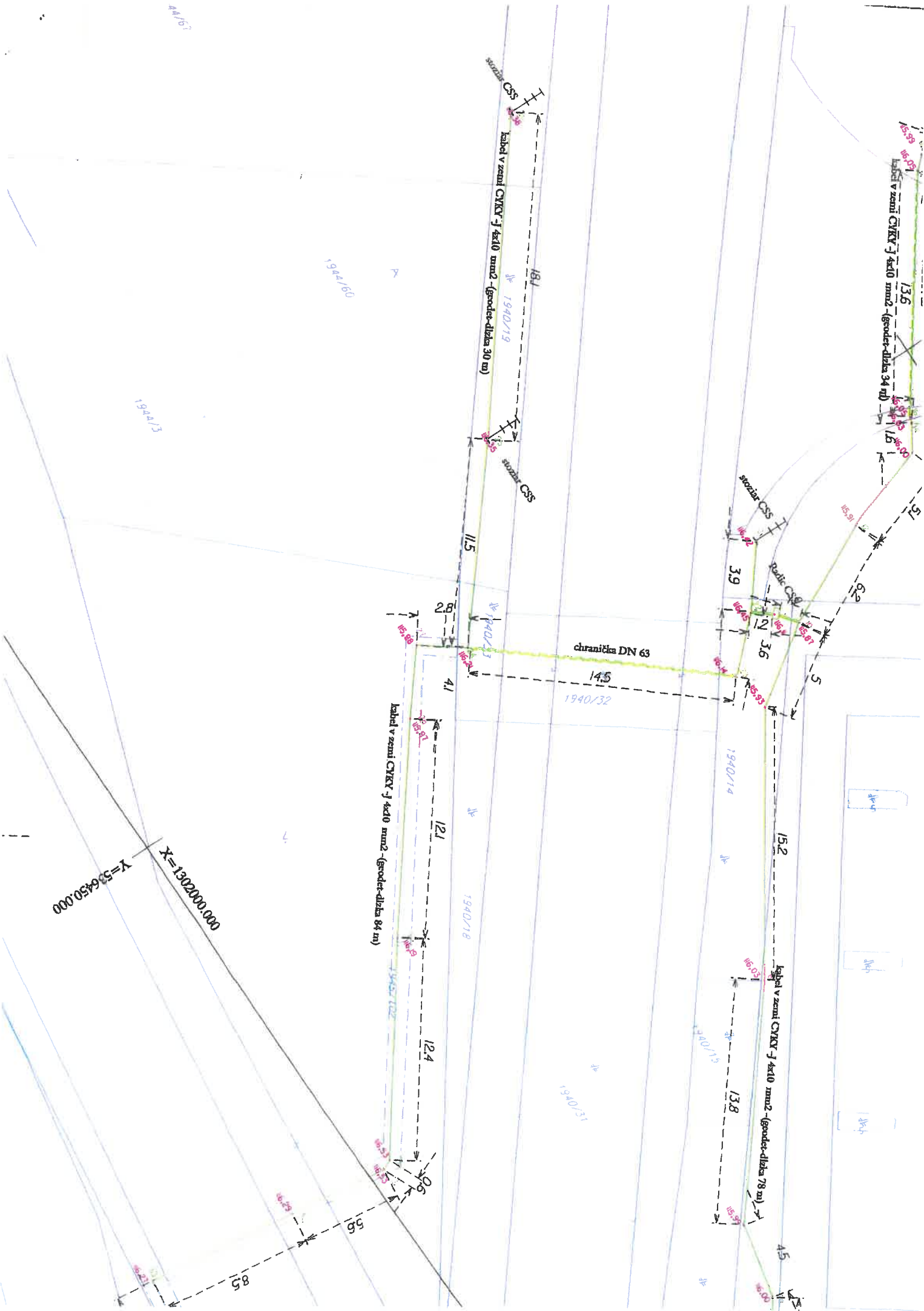


1940/51

1940/50

1940/3

X=1302000,000
Y=536450,000



SPLOPLATNENÉ PODĽA
Zákon č. 145/1995 Z.z.

Geometrický plán je základom na právne úkony, keď údaje doterajšieho stavu výkazu výmer sú zhodné s údajmi platných výpisov z katastra nehnuteľností

Vyhoviteľ GEOPLAN DS s.r.o. Štúrova 1089/5 Dunajská Streda 92901 ičo: 46610910		Kraj <i>Trnavský</i>	Okres <i>Dunajská Streda</i>	Obec <i>Dunajská Streda</i>
		Kat. územie <i>Dunajská Streda</i>	Číslo plánu <i>318/2021</i>	Mapový list č. <i>DS 4-0/34</i>
GEOMETRICKÝ PLÁN na priznanie práva uloženia inžinierskych sietí p.č.1940/19. 1940/20				
Vyhoviteľ		Autorizačne overil		Úradne overil
Dňa:	Meno:	Dňa:	Meno:	Meno:
<i>03.08.2021</i>	<i>Ing. Balázs Klempa</i>	<i>03.08.2021</i>	<i>Ing. Imrich Kovács</i>	<i>Ing. Denisa Pastírová</i>
Nové hranice boli v prírode označené <i>nie sú označené</i>		Náležitostami a presnosťou zodpovedá predpisom		Dňa: <i>09-08-2021</i> Číslo: <i>318/2021</i>
Záznam podrobného merania (meračský náčrt) č. <i>7404</i>		Pečiatka a podpis		Úradne overené podľa § 9 zákona NR SR č. 215/1995 Z.z. o geodézii a kartografii
Súradnice bodov označených číslami a ostatné meračské údaje sú uložené vo všeobecnej dokumentácii		Pečiatka a podpis		Pečiatka a podpis

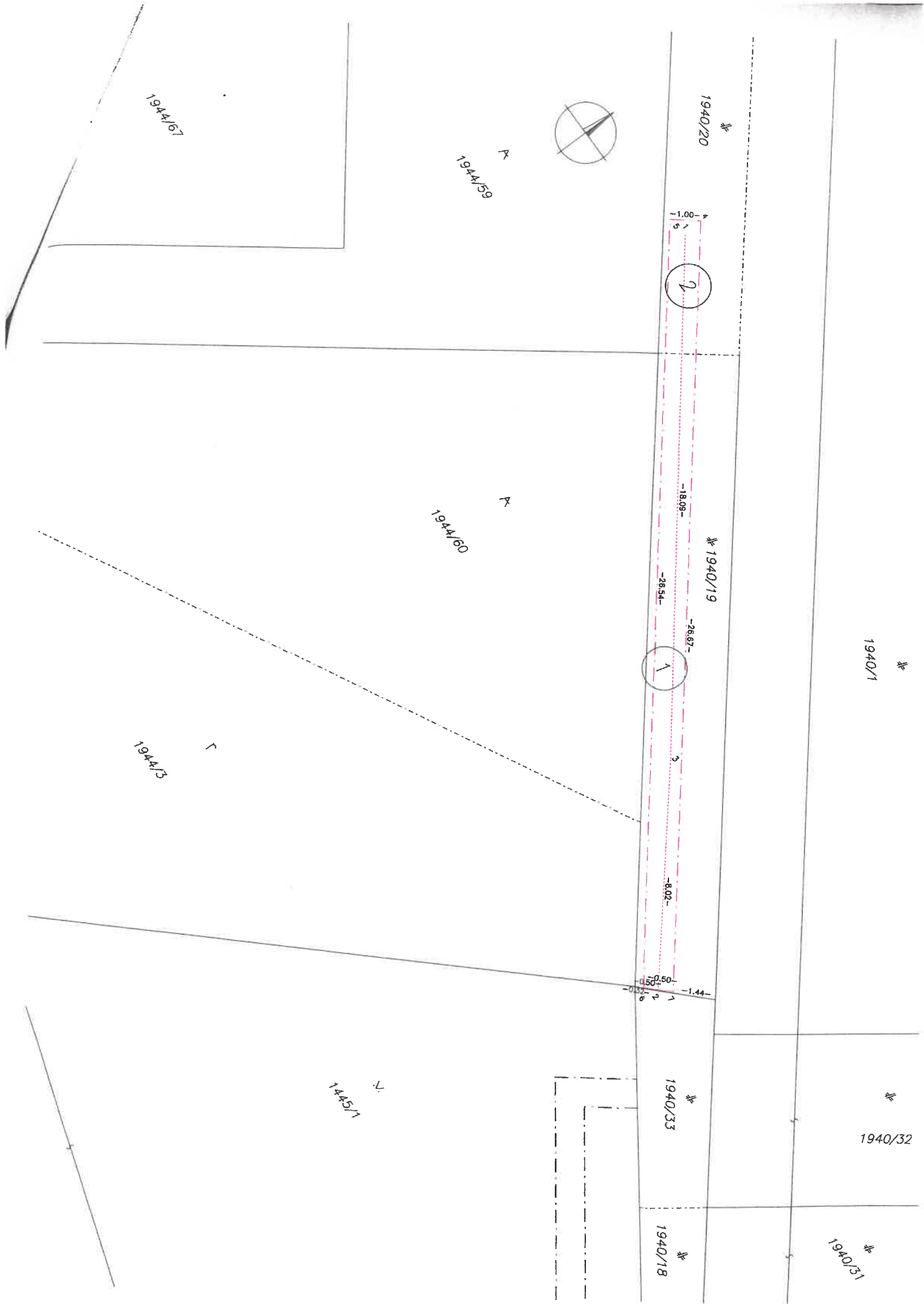
VÝKAZ VÝMER

str. 1

Doterajší stav					Zmeny					Nový stav				
Číslo		Výmera		Druh pozemku	Diel	k parcele číslo	m ²	od parcely číslo	m ²	Číslo parcely	Výmera		Druh pozemku	Vlastník, (iná opráv. osoba) adresa, (sídlo)
PK vložky	parcely	ha	m ²								ha	m ²		
LV	PK	KN	ha	m ²							ha	m ²	kód	
Stav právny je totožný s registrom C KN														
7448		1940/19	60	zast.pl.	1			1940/19	22	1940/19	60	zast.pl.	22	Doterajší
4962		1940/20	163	zast.pl.	2			1940/20	5	1940/20	163	zast.pl.	22	detto
Spolu:			223								223			

Legenda: kód spôsobu využívania 22 Pozemok, na ktorom je postavená inžinierska stavba – cestná, miestna a účelová komunikácia, lesná cesta, poľná cesta, ...

Zriaďuje sa vecné bremeno na priznanie práva uloženia, údržby a rekonštrukcie inžinierskych sietí na p.č.1940/19. 1940/20 vo vyznačenom rozsahu v prospech Mesto Dunajská Streda Hlavná 50/16



1944/67

1944/59



1940/20

1.00



-18.09-

1940/19

-28.54-

-28.67-



-8.02-

1.50 1.50 -1.44

1940/33

1940/1

1944/3

1445/1

1940/32

1940/18

1940/31

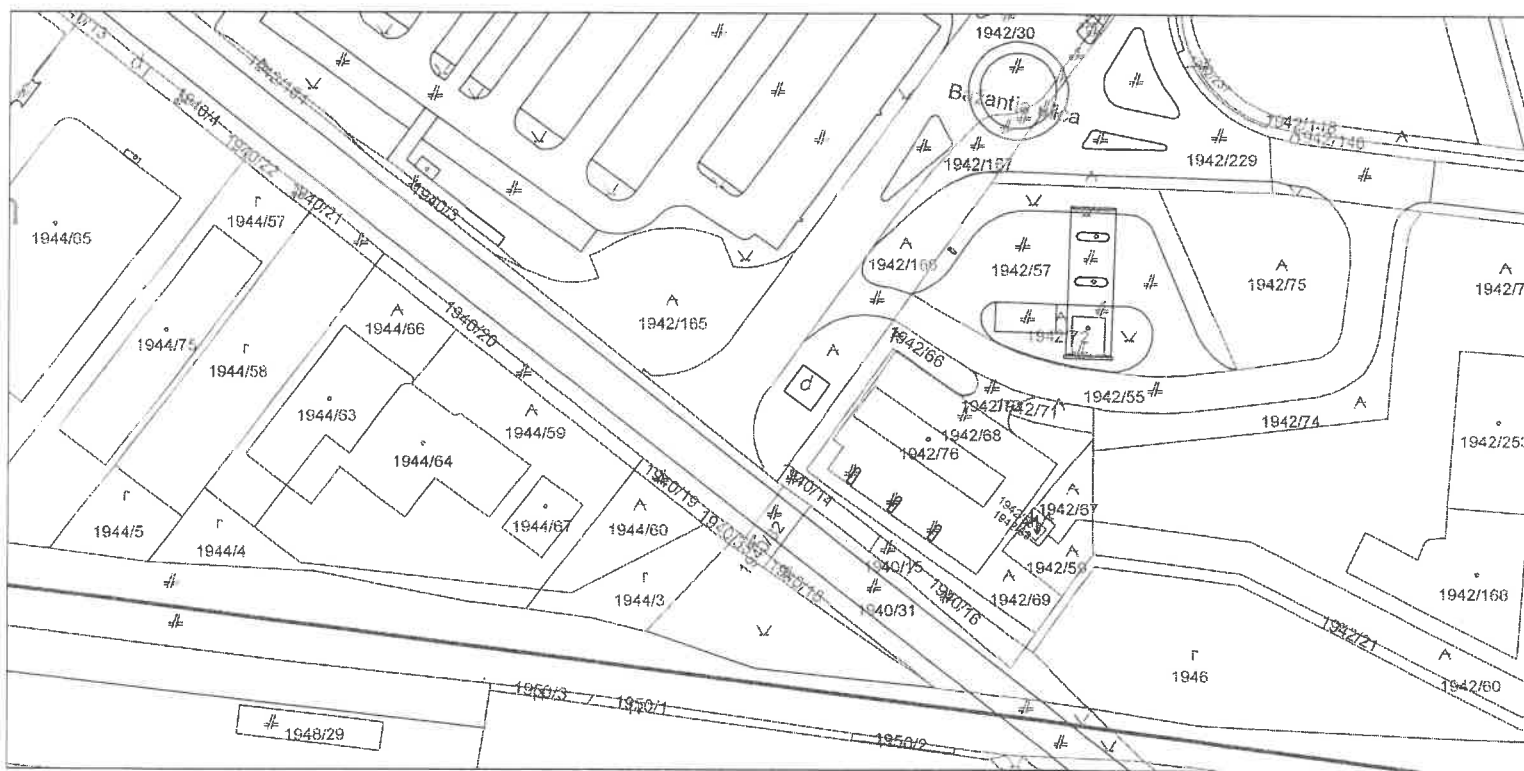
Úrad geodézie, kartografie a katastra Slovenskej republiky

Informatívna kópia z mapy

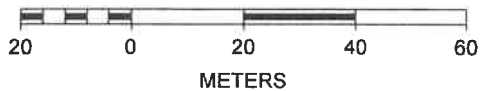
Vytvorené cez katastrálny portál

Okres: Dunajská Streda
Obec: DUNAJSKÁ STREDA
Katastrálne územie: Dunajská Streda

23. augusta 2021 8:03



SCALE 1 : 1 378



Úrad geodézie, kartografie a katastra Slovenskej republiky
VÝPIS Z KATASTRA NEHNUTEĽNOSTÍ

Okres: **Dunajská Streda**

Vytvorené cez katastrálny portál

Obec: **DUNAJSKÁ STREDA**

Dátum vyhotovenia **23.08.2021**

Katastrálne územie: **Dunajská Streda**

Čas vyhotovenia: **08:00:05**

ČIASŤOČNÝ VÝPIS Z LISTU VLASTNÍCTVA č. 7448

ČASŤ A: MAJETKOVÁ PODSTATA

PARCELY registra "C" evidované na katastrálnej mape

Parcelné číslo	Výmera v m ²	Druh pozemku	Spôsob využ. p.	Umiest. pozemku	Právny vzťah	Druh ch.n.
1940/ 19	60	zastavaná plocha a nádvorie	22	1		, 501

Legenda:

Spôsob využívania pozemku:

22 - Pozemok, na ktorom je postavená inžinierska stavba - cestná, miestna a účelová komunikácia, lesná cesta, poľná cesta, chodník, nekryté parkovisko a ich súčasť

Druh chránenej nehnuteľnosti:

501 - Chránená vodohospodárska oblasť

Umiestnenie pozemku:

1 - Pozemok je umiestnený v zastavanom území obce

Ostatné parcely nevyžiadané

ČASŤ B: VLASTNÍCI A INÉ OPRÁVNENÉ OSOBY

Por. číslo **Priezvisko, meno (názov), rodné priezvisko, dátum narodenia, rodné číslo (IČO) a** **Spoluvlastnícky podiel**
miesto trvalého pobytu (sídlo) vlastníka

Účastník právneho vzťahu:

Vlastník

1 **CEKOSS, spol. s r.o., Hlavná 6407/94, Dunajská Streda, PSČ 929 01, SR**

1 / 1

IČO :

34119493

Titul nadobudnutia

V-5781/12-Kúpna zmluva právopl.dňa 09.11.2012

Titul nadobudnutia

Z-7349/12-Rozhodnutie o urč.súp.čísla

ČASŤ C: ŤARCHY

Bez zápisu.

Iné údaje:

Bez zápisu.

Poznámka:

Bez zápisu.

Vysvetlenie: údaje v ČASŤI C:ŤARCHY bez uvedenia parcelného čísla alebo poradového čísla vlastníka alebo inej oprávnenej osoby sa týkajú všetkých nehnuteľností a všetkých vlastníkov a iných oprávnených osôb na liste vlastníctva.

**OBCHODNÝ REGISTER**
NA INTERNETE

Slovensky | English


Výpis z Obchodného registra Okresného súdu Trnava**Tento výpis má len informatívny charakter a nie je použiteľný pre právne úkony !**

Oddiel: Sro

Vložka číslo: 1143/T

Obchodné meno:	CEKOSS, spol. s r.o.	(od: 10.04.1995)
Sídlo:	Hlavná ulica 6407/94 Dunajská Streda 929 01	(od: 24.09.2014)
IČO:	34 119 493	(od: 10.04.1995)
Deň zápisu:	10.04.1995	(od: 10.04.1995)
Právna forma:	Spoločnosť s ručením obmedzeným	(od: 10.04.1995)
Predmet činnosti:	obchodná činnosť - kúpa tovaru za účelom ďalšieho predaja a predaj v rozsahu voľnej živnosti	(od: 10.04.1995)
	sprostredkovateľská činnosť	(od: 10.04.1995)
	investorská, stavebno - organizačná a dopravná - inžinierska činnosť	(od: 10.04.1995)
	vykonávanie dopravných, inžinierskych stavieb vrátane technickej vybavenosti sídliskových celkov, priemyselných, bytových a občianskych stavieb, jednoduchých stavieb a poddodávok pre uvedené stavby	(od: 10.04.1995)
	údržba a oprava motorových vozidiel	(od: 21.05.2001)
	pneuservis, predaj pneumatík a diskov kolies	(od: 20.12.2006)
	reklamná a propagačná činnosť	(od: 20.12.2006)
	marketing a management	(od: 20.12.2006)
	prenájom hnutel'ných vecí	(od: 20.12.2006)
	prenájom nehnuteľností, bytových a nebytových priestorov	(od: 20.12.2006)
	zabezpečovanie služieb potrebných na prevádzku objektov, zariadení a budov	(od: 20.12.2006)
	prevádzkovanie zariadení slúžiacich na regeneráciu a rekonštrukciu	(od: 20.12.2006)
	administratívne a sekretárske služby	(od: 20.12.2006)
	upratovacie a čistiace služby	(od: 20.12.2006)
	umývanie áut, čistenie ich interiérov a prevádzkovanie autoumyvárne	(od: 20.12.2006)
	letná a zimná údržba ciest	(od: 20.12.2006)
	predaj na priamu konzumáciu nealkoholických a priemyselne vyrábaných mliečnych nápojov, koktailov, piva, vína a destilátov	(od: 20.12.2006)
	predaj na priamu konzumáciu tepelne rýchlo upravovaných mäsových výrobkov a obvyklých príloh, ako aj bezmäsitých jedál	(od: 20.12.2006)
Spoločníci:	<u>Tomáš Szomolai</u> Žilinský úrad obcí, m. a. s. 1143/T	(od: 08.02.2006)
Výška vkladu každého spoločníka:	Tomáš Szomolai Vklad: 6 700 EUR (peňažný vklad) Splatené: 6 700 EUR	(od: 13.04.2016)
Štatutárny orgán:		

	konateľ	(od: 10.04.1995)
	Tomáš Szomolai Žitnoostrovská 4462/1D Dunajská Streda 929 01 Vznik funkcie: 07.10.2002	(od: 24.09.2014)
Konanie menom spoločnosti:	V mene spoločnosti koná navonok konateľ.	(od: 10.04.1995)
Základné imanie:	6 700 EUR Rozsah splatenia: 6 700 EUR	(od: 01.01.2009)
Ďalšie právne skutočnosti:	Zakladateľská listina o založení spoločnosti formou notárskej zápisnice zo dňa 31.1.1995 č. N 13/95, Nz 14/95 v zmysle ust. § 56 - 75 a § 105 a nasl. Obchodného zákonníka zák. č. 513/1991 Zb. v znení ďalších zmien a doplnkov. Starý spis: S.r.o. 3433	(od: 10.04.1995)
	Prispôsobenie zakladateľskej listiny zákonu č. 11/98 Z.z. dodatkom zo dňa 26.10.1998 formou notárskej zápisnice č. N 133/98, Nz 133/98.	(od: 04.12.1998)
	Zriadenie prevádzkárne na adrese: Dunajská Streda, Kračanská cesta 785/41.	(od: 21.05.2001)
Dátum aktualizácie údajov:	20.08.2021	
Dátum výpisu:	23.08.2021	

O obchodnom registri SR | Návod na používanie ORI | Naša adresa 
 Vyhľadávanie podľa : obchodného mena | identifikačného čísla
 sídla | spisovej značky | priezviska a mena osoby

Aktuálne zmeny | Oprava údajov štatutárov | Kontakty na registrové súdy
 Formuláre na podávanie elektronických návrhov na zápis do OR
 Zoznam osôb, ktoré môžu byť vymazané (§768s OBZ)