

1944/67

1944/59

1944/60

1944/3

1445/1

1940/20

1940/19

1940/1

1940/33

1940/32

1940/18

1940/31



2

1

1.00

18.09

28.54

28.67

8.02

0.50

0.50

1.44

SPLOPLATNENÉ PODLA  
Zákon č. 145/95 Z.z.

Geometrický plán je podkladom na právne úkony, keď údaje doterajšieho stavu výkazu výmer sú zhodné s údajmi platných výpisov z katastra nehnuteľností

Vyhotoviteľ <b>GEOPLAN DS s.r.o.</b> Štúrova 1089/5 Dunajská Streda 92901 IČO: 46610910		Kraj <i>Trnavský</i>	Okres <i>Dunajská Streda</i>	Obec <i>Dunajská Streda</i>
		Kat. územie <i>Dunajská Streda</i>	Číslo plánu <i>318/2021</i>	Mapový list č. <i>DS 4-0/34</i>
<b>GEOMETRICKÝ PLÁN</b> na priznanie práva uloženia inžinierskych sietí p.č.1940/19. 1940/20				
Vyhotovil		Autorizačne overil		Úradne overil Meno: <i>Ing. Daniela Pastírová</i>
Dňa: <i>03.08.2021</i>	Meno: <i>Ing. Balázs Klempa</i>	Dňa: <i>03.08.2021</i>	Meno: <i>Ing. Imrich Kovács</i>	Dňa: <i>09-08-2021</i>
Nové hranice boli v prírode označené <i>nie sú označené</i>		Náležitostami a presnosťou zodpovedá prepisom		Číslo: <i>195/2021</i>
Záznam podrobného merania (meračský náčrt) č. <i>7404</i>		Pečiatka a podpis		Úradne overené podľa § 9 zákona NR SR č. 215/1995 Z.z. o geodézii a kartografii
Súradnice bodov označených číslami a ostatné meračské údaje sú uložené vo všeobecnej dokumentácii		Pečiatka a podpis		Pečiatka a podpis

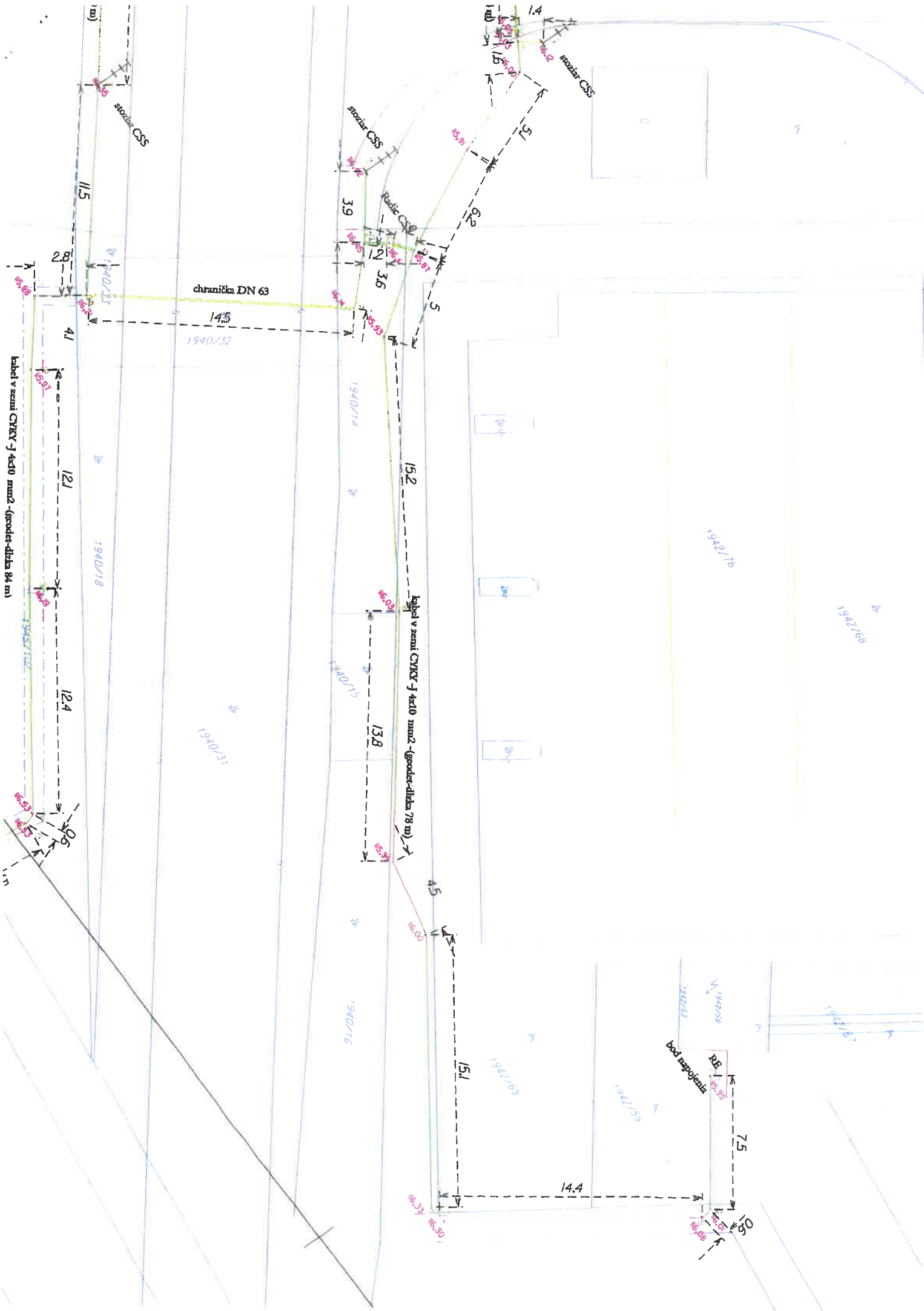
# VÝKAZ VÝMER

str. 1

Doterajší stav					Zmeny					Nový stav				
Číslo		Výmera		Druh pozemku	Diel	k parcele číslo	m <sup>2</sup>	od parcely číslo	m <sup>2</sup>	Číslo parcely	Výmera		Druh pozemku	Vlastník, (iná opráv. osoba) adresa, (sídlo)
PK vložky	parcely	ha	m <sup>2</sup>								ha	m <sup>2</sup>		
LV	PK	KN												
Stav právny je totožný s registrom C KN														
7448		1940/19	60	zast.pl.	1			1940/19	22	1940/19	60	zast.pl. 22		Doterajší
4962		1940/20	163	zast.pl.	2			1940/20	5	1940/20	163	zast.pl. 22		detto
Spolu:			223								223			

Legenda: kód spôsobu využívania 22 Pozemok, na ktorom je postavená inžinierska stavba – cestná, miestna a účelová komunikácia, lesná cesta, poľná cesta, ...

Zriaďuje sa vecné bremeno na priznanie práva uloženia, údržby a rekonštrukcie inžinierskych sietí na p.č.1940/19. 1940/20 vo vyznačenom rozsahu v prospech Mesto Dunajská Streda Hlavná 50/16



1942/70



152

Копия в здании СККК-1 4x10 мм2 (продол-длина 78 м)



1940/16

1940/15

4.5

16.00

151

1942/68



Буд. Лазаревича

РЕ 15.95

7.5

14.4

16.30

16.30

16.00

16.30

0.6

1940/18

121

124

30 мм2 (продол-длина 84 м)

16.30

16.50

16.50

0.6

5.6

1940/31

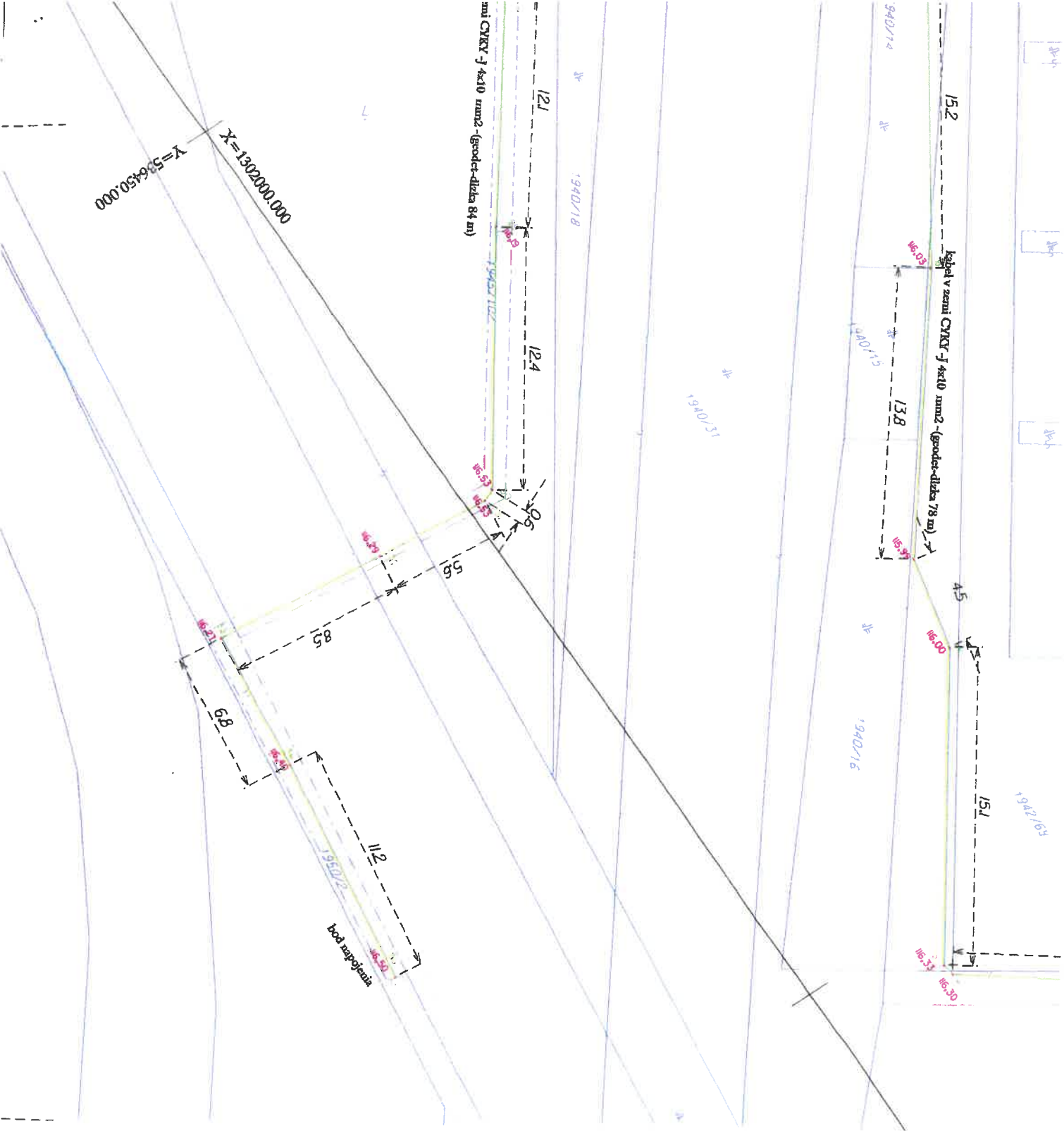
5



1.2

0.50





Mapa vykazuje stav ku dňu : 28.06.2

**GEOPLAN D.S.,s.r.o.**

Ulica kráľa Štefana 342/7  
929 01 Malé Dvorníky  
IČO : 46610910

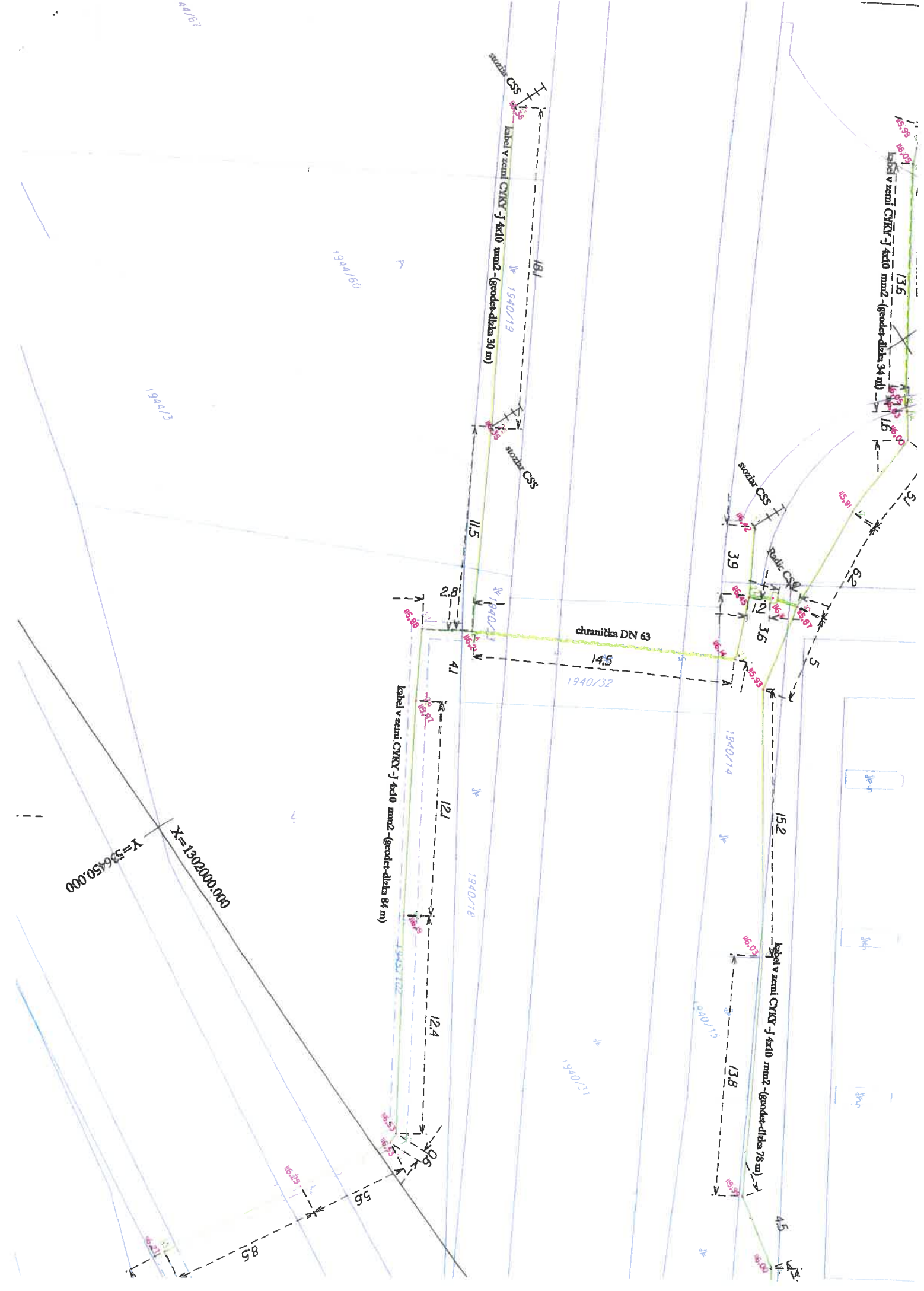
e-mail : geoplans @ gmail.com

Dunajská Streda - Cestná svetelná

Cestná svetelná sign

Odberteľ:

Mesto Dunajská Streda.



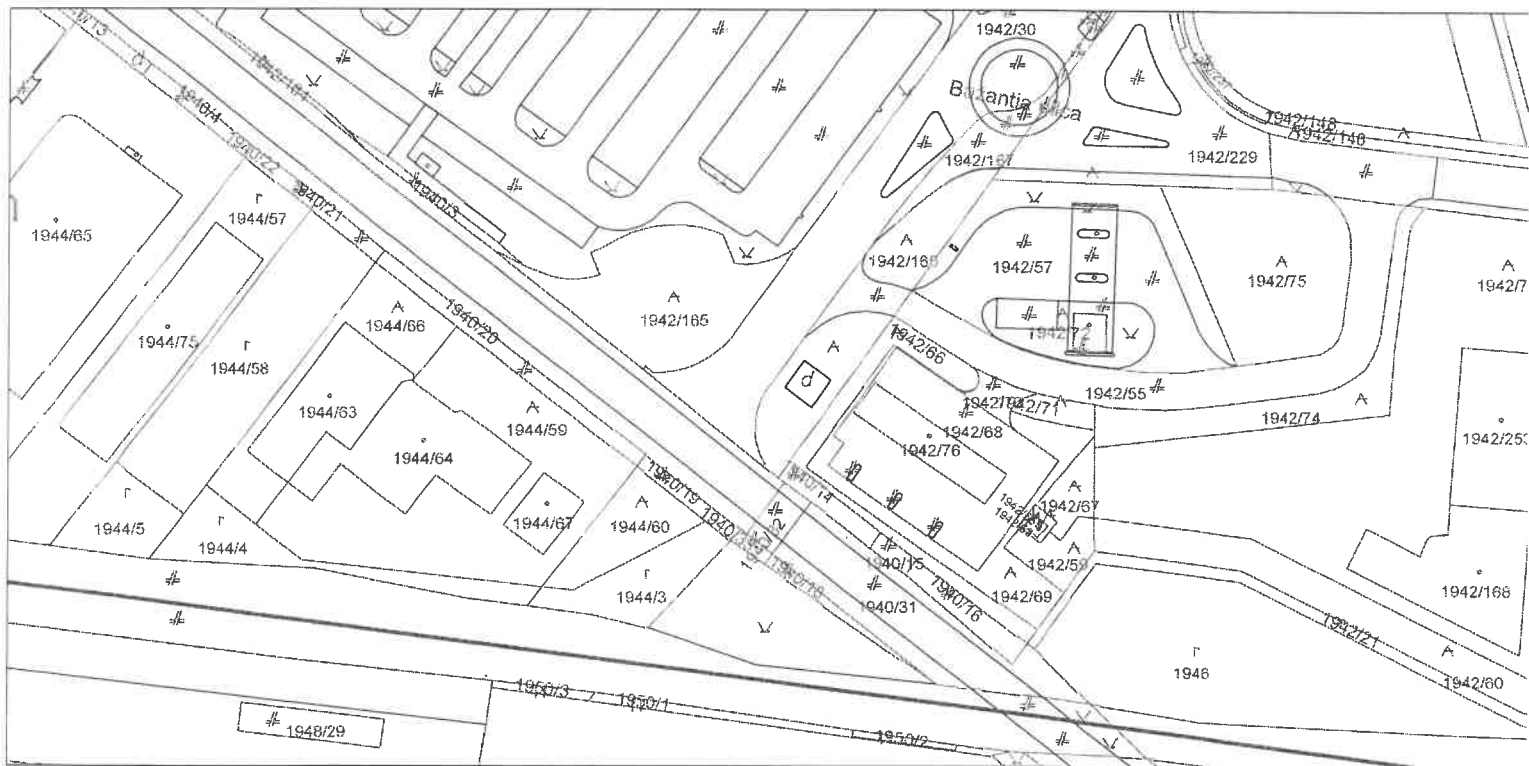
Úrad geodézie, kartografie a katastra Slovenskej republiky

# Informatívna kópia z mapy

Vytvorené cez katastrálny portál

Okres: Dunajská Streda  
Obec: DUNAJSKÁ STREDA  
Katastrálne územie: Dunajská Streda

23. augusta 2021 8:03



SCALE 1 : 1 378

