

OBEC VRAKÚŇ

OBECNÝ ÚRAD, NÁMESTIE SV. ŠTEFANA 474/1

TEL. Č.: +421 31/552 31 25

Číslo: 7940/VR/755/2020/033-HJ/003

Vrakúň, 27.11.2020

04. 01. 2021
VRAKÚŇ
11. 01. 2021

STAVEBNÉ POVOLENIE

Stavebník: Mesto Dunajská Streda IČO: 00 305 383
v zastúpení primátorom mesta: JUDr. Zoltán Hájos
so sídlom: Hlavná 50/16, 929 01 Dunajská Streda

podal dňa 12.10.2020 žiadosť o **stavebné povolenie** na stavbu:

„Cestná svetelná signalizácia a Elektroinštalácia – 1kV prípojka“

časť:

Úprava v PZZ A1 km 51,028
Elektroinštalácia – 1kV prípojka

v stavebnom konaní.

Obec Vrakúň, stavebný úrad príslušný podľa §117 zákona č.50/1976 Zb. o územnom plánovaní a stavebnom poriadku (stavebný zákon), v znení neskorších predpisov a určenia Krajského stavebného úradu v Trnave, odbor stavebného poriadku pod. č. 50/URČ/2007/Kos-01005 zo dňa 01.10.2007 prerokoval žiadosť stavebníka v stavebnom konaní s dotknutými orgánmi štátnej správy a so známymi účastníkmi konania postupom podľa §60 a §61 a po preskúmaní podľa § 62 stavebného zákona rozhodol takto:

Stavbu:

„Cestná svetelná signalizácia a Elektroinštalácia – 1kV prípojka“

časť:

Úprava v PZZ A1 km 51,028
Elektroinštalácia – 1kV prípojka

ktorá pozostáva z nasledovných stavebných objektov:

- **Úprava v PZZ A1 km 51,028**
Z dôvodu výstavby cestnej svetelnej signalizácie (CSS) na križovatke ulíc Hlavná - miestna komunikácia TESCO je požadované vybudovať prenos informácií z priecestného zabezpečovacieho zariadenia (PZZ) do CSS z dôvodu koordinácie činnosti CSS na jazde

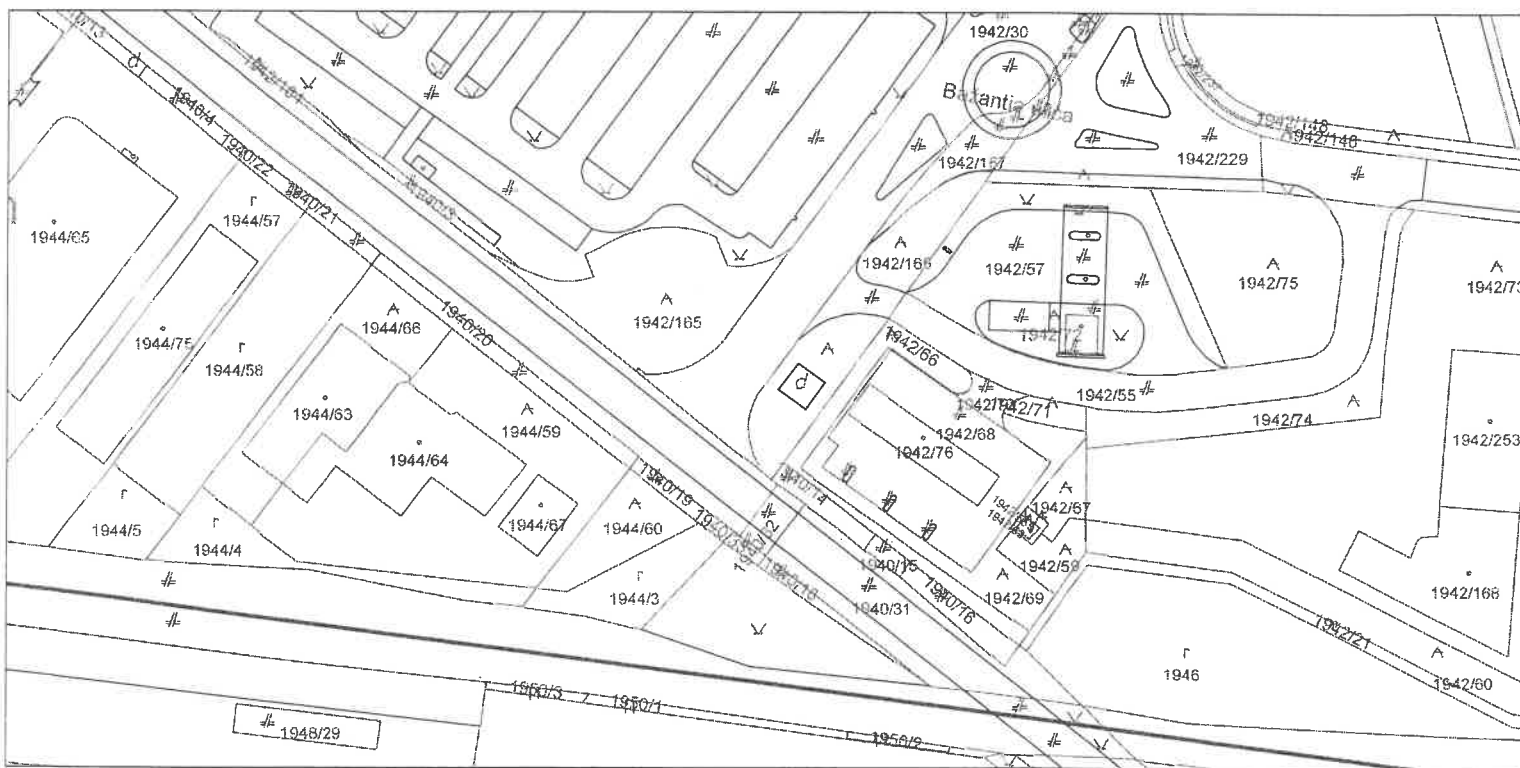
Úrad geodézie, kartografie a katastra Slovenskej republiky

Informatívna kópia z mapy

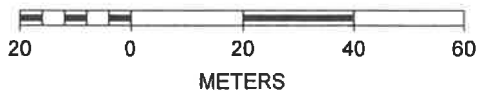
Vytvorené cez katastrálny portál

Okres: Dunajská Streda
Obec: DUNAJSKÁ STREDA
Katastrálne územie: Dunajská Streda

23. augusta 2021 8:03



SCALE 1 : 1 378



SPOPLATNENÉ PÍDOLA
Zákon č. 145/95 Z.z.

Geometrický plán je podkladom na právne úkony, keď údaje doterajšieho stavu výkazu výmer sú zhodné s údajmi platných výpisov z katastra nehnuteľností

Vyhoviteľ GEOPLAN DS s.r.o. Štúrova 1089/5 Dunajská Streda 92901 IČO: 46610910		Kraj <i>Trnavský</i>	Okres <i>Dunajská Streda</i>	Obec <i>Dunajská Streda</i>
		Kat. územie <i>Dunajská Streda</i>	Číslo plánu <i>318/2021</i>	Mapový list č. <i>DS 4-0/34</i>
GEOMETRICKÝ PLÁN na priznanie práva uloženia inžinierskych sietí p.č.1940/19. 1940/20				
Vyhoviteľ		Autorizačne overil		Úradne overil
Dňa: <i>03.08.2021</i>	Meno: <i>Ing. Balázs Klempa</i>	Dňa: <i>03.08.2021</i>	Meno: <i>Ing. Imrich Kovács</i>	Dňa: <i>09-08-2021</i>
Nové hranice boli v prírode označené <i>nie sú označené</i>		Náležitostami a presnosťou zodpovedá predpisom		Číslo: <i>1915/2021</i>
Záznam podrobného merania (meračský náčrt) č. <i>7404</i>		Pečiatka a podpis		Úradne overené podľa § 9 zákona NR SR č. 215/1995 Z.z. o geodézii a kartografii
Súradnice bodov označených číslami a ostatné meračské údaje sú uložené vo všeobecnej dokumentácii		Pečiatka a podpis		Pečiatka a podpis

VÝKAZ VÝMER

str.1

Doterajší stav					Zmeny					Nový stav					
PK vložky	Číslo parcely		Výmera		Druh pozemku	Diel	k parcele číslo	m ²	od parcely číslo	m ²	Číslo parcely	Výmera		Druh pozemku	Vlastník, (iná opráv. osoba) adresa, (sídlo)
	LV	PK	KN	ha								m ²	ha		
Stav právny je totožný s registrom C KN															
7448		1940/19	60		zast.pl.	1			1940/19	22	1940/19	60		zast.pl. 22	Doterajší
4962		1940/20	163		zast.pl.	2			1940/20	5	1940/20	163		zast.pl. 22	detto
Spolu:				223								223			

Legenda: kód spôsobu využívania 22 Pozemok, na ktorom je postavená inžinierska stavba – cestná, miestna a účelová komunikácia, lesná cesta, poľná cesta, ...

Zriaďuje sa vecné bremeno na priznanie práva uloženia, údržby a rekonštrukcie inžinierskych sietí na p.č.1940/19. 1940/20 vo vyznačenom rozsahu v prospech Mesto Dunajská Streda Hlavná 50/16

1944/67

A
1944/59



* 1940/20

-1.00-



-18.09-

* 1940/19

-28.54-

-28.87-



-8.02-

-0.50-
-0.50-
-1.44-

* 1940/33

* 1940/1


* 1940/32

* 1940/31

A
1944/60

T
1944/13

L
1445/1



Okres : Dunajská Streda

Obec : Dunajská Streda

Kat.územie : Dunajská Streda

Číslo zákazky : 46610910-266/2021

GEODETICKÁ DOKUMENTÁCIA

Dunajská Streda- Cestná svetelná signalizácia na križovatke Hlavná ul.- MK Tesco

Cestná svetelná signalizácia -porealizačné zameranie

Odberateľ : Mesto Dunajská Streda

Autorizačne overil : Ing.Viktor Pataj

Meral a spracoval : Gabriel Marczell

Dátum : 14.07.2021





Autorizačne overil :
12.07.2021

Mapa vykazuje stav ku dňu : 28.06.2021

Náležitostami a presnosťou zodpovedá predpisom

GEOPLANDS, s.r.o. Ulica kráľa Štefana 342/7 929 01 Malé Dvorníky IČO : 46610910 e mail : geoplans @ gmail.com	Okres:	Dunajská Streda	Kat.územie :	Dunajská Streda
	Obec:	Dunajská Streda	Zák.číslo:	46610910-266/2021
	Formát :	3 A4	Vyhotovil:	Gabriel Marczell
	Príloha číslo:	2	Dátum:	09.07.2021
Dunajská Streda - Cestná svetelná signalizácia na križovatke Hlavná ul.-MK Tesco				Mierka:
Cestná svetelná signalizácia -Porealizačné zameranie				1 : 250
Odberateľ:	Výškový systém:		Súradnicový systém:	
Mesto Dunajská Streda.	Bpv		S-JTSK	




1940/10



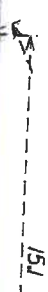
15.2

bod v zemi ČVKY f 4x10 mm2 (groses-dlaka 78 m)



1940/15


4.5



15.1

1942/164

1942/155



RE

15.55

15.96

15.96

15.96

15.96

15.96

15.96

15.96

15.96

15.96

15.96

15.96

15.96

15.96

15.96

15.96

15.96

15.96

15.96

15.96

15.96

15.96

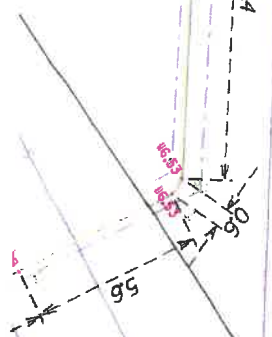
1940/31

1940/18

12.1

12.4

30 mm2 (groses-dlaka 84 m)



15.33

15.34

15.35

15.36

15.37

15.38

15.39

15.40

15.41

15.42

15.43

15.44

15.45

15.46

15.47

15.48

15.49

15.50

15.51

15.52

15.53

15.54

15.55

15.56

15.57

15.58

15.59

15.60

15.61

15.62

15.63

15.64

15.65

15.66

15.67

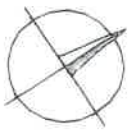
15.68

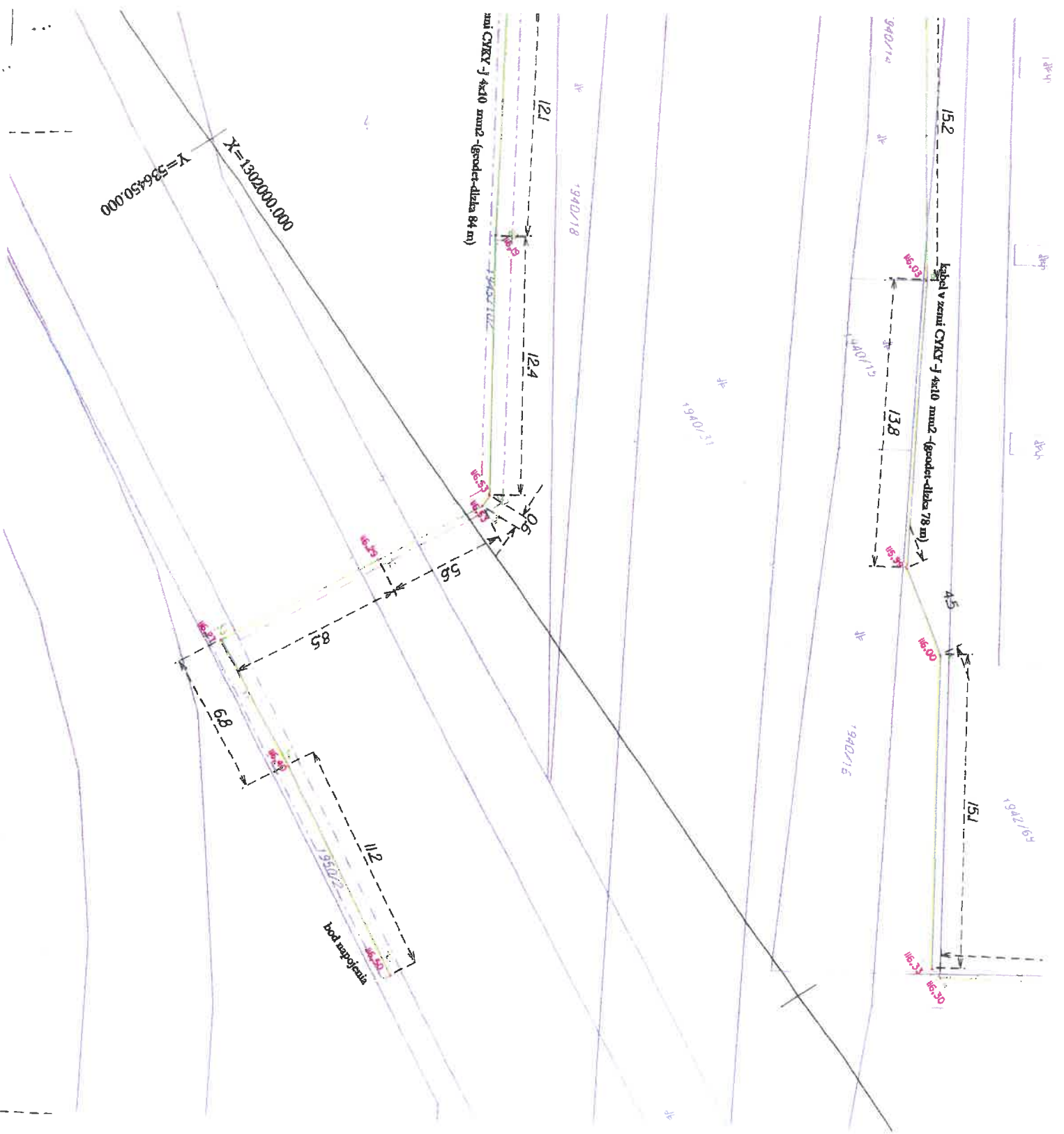
15.69

15.70



1.9





Mapa vykazuje stav ku dňu : 28.06.2

GEOPLAN DS,s.r.o.

Ulica kráľa Štefana 342/7
 929 Ol Matě Dvorníky
 IČO : 46610910

e-mail : geoplan ds @ gmail.com



Dumajská Streda - Cestná svetelná

Cestná svetelná sign

Odberateľ:

Mesto Dumajská Streda.

13.6
Kabel v zemi CVMX-J 4x10 mm² - (prostor-délka 34 m)

18.1
Kabel v zemi CVMX-J 4x10 mm² - (prostor-délka 30 m)

Kabel v zemi CVMX-J 4x10 mm² - (prostor-délka 84 m)

Kabel v zemi CVMX-J 4x10 mm² - (prostor-délka 78 m)

chranička DN 63

1940/13

1940/50

1940/32

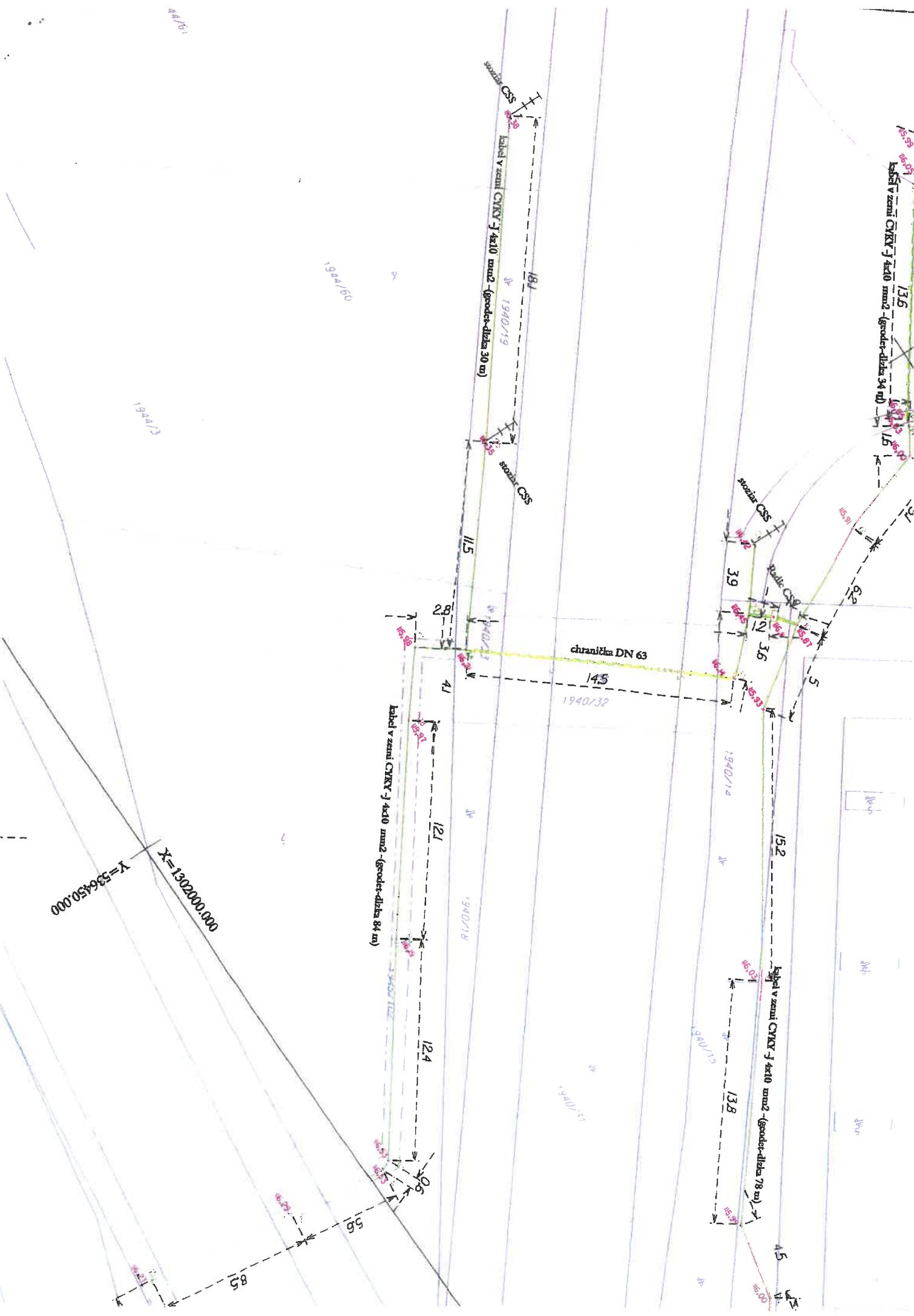
1940/18

1940/14

1940/13

1940/11

X=1302000.000
Y=536450.000



Úrad geodézie, kartografie a katastra Slovenskej republiky
VÝPIS Z KATASTRA NEHNUTEĽNOSTÍ

Okres: Dunajská Streda

Vytvorené cez katastrálny portál

Obec: DUNAJSKÁ STREDA

Dátum vyhotovenia 23.08.2021

Katastrálne územie: Dunajská Streda

Čas vyhotovenia: 08:01:35

ČIASTOČNÝ VÝPIS Z LISTU VLASTNÍCTVA č. 4962

ČASŤ A: MAJETKOVÁ PODSTATA

PARCELY registra "C" evidované na katastrálnej mape

Parcelné číslo	Výmera v m2	Druh pozemku	Spôsob využ. p.	Umiest. pozemku	Právny vzťah	Druh ch.n.
1940/ 20	163	zastavaná plocha a nádvorie	22	1		, 501

Legenda:

Spôsob využívania pozemku:

22 - Pozemok, na ktorom je postavená inžinierska stavba - cestná, miestna a účelová komunikácia, lesná cesta, poľná cesta, chodník, nekryté parkovisko a ich súčasti

Druh chránenej nehnuteľnosti:

501 - Chránená vodohospodárska oblasť

Umiestnenie pozemku:

1 - Pozemok je umiestnený v zastavanom území obce

Ostatné parcely nevyžiadané

ČASŤ B: VLASTNÍCI A INÉ OPRÁVNENÉ OSOBY

Por. číslo Priezvisko, meno (názov), rodné priezvisko, dátum narodenia, rodné číslo (IČO) a Spoluvlastnícky podiel miesto trvalého pobytu (sídlo) vlastníka

Účastník právneho vzťahu:

Vlastník

1 Szomolai Ernest r. Szomolai, Ing..

1 / 1

Dátum narodenia :

Titul nadobudnutia Z 2328/98 zapis pkn.vl.č.1260,1576
Titul nadobudnutia Z 2375/98 listina č.287/1998
Titul nadobudnutia Z 2374/98 listina č.286/1998
Titul nadobudnutia Z 2376/98 listina č.288/1998
Titul nadobudnutia V-3668/98 Kúpa
Titul nadobudnutia V 4532/02 Kúpa
Titul nadobudnutia Rozhodnutie o určení s.č. č. 56/2003 z 28.3.2003, GP č. 33737398-55/2002-Z1996/06
Titul nadobudnutia Z 4571/06 Rozhodnutie č. 95/2006
Titul nadobudnutia Z-5911/06-výmaz na V-5659/05 na nebyt.priestor č.10
Titul nadobudnutia Z-5903/06-kvitancia na V-4533/01
Titul nadobudnutia R 81/07 prevedenie geom.plán č. 323 246 42
Titul nadobudnutia Z-9566/14-Rozhodnutie
o urč.súp.čísla,prev.GPč.36717568-1002/2013 -č.z.123/15
Titul nadobudnutia Z-9567/14-Rozhodnutie o urč.súp.čísla -č.z.127/15
Titul nadobudnutia Z-9568/14-Rozhodnutie o urč.súp.čísla -č.z.128/15
Titul nadobudnutia Z-9569/14-Rozhodnutie o urč.súp.čísla -č.z.129/15
Titul nadobudnutia V 1/2004 Kúpa-č.z.26/04;
V 388/05 Kúpna zmluva -č.z.308/05;
V 3524/06 Kúpna zmluva -č.z.1725/06;
V 6585/06 Kúpna zmluva,právoplatná dňa 18.12.2006-č.z.2536/06;
V 1848/06 Kúpna zmluva-č.z.304/07;
V 3521/07 Kúpna zmluva,právopl.dňa 25.7.2007 -vzč.1360/07;
V-5425/08-Kúpna zmluva právopl.dňa 14.08.2008-č.z.2149/08;

Tituly nadobudnutia LV:

Z-2391/06-prevedenie GPč.32324642-023/2006 a 32324642-079/2006

ČASŤ C: ĽARCHY

Bez zápisu.

Iné údaje:

R-62/20-Doplnenie zjednocujúceho čísla stavby -č.z.156/20

R-62/20-Doplnenie zjednocujúceho čísla stavby -č.z.156/20

1 Zlúčenie LVč.6256 s LVč.4962 pri zápise Z-9569/14 -č.z.129/15

1 Prevedenie GP č. 36242624-54/2021 (G1-151/2021) pri zápise V-1247/2021- č.z. 830/2021

Poznámka:

Bez zápisu.

Vysvetlenie: údaje v ČASTI C:ĎARCHY bez uvedenia parcelného čísla alebo poradového čísla vlastníka alebo inej oprávnenej osoby sa týkajú všetkých nehnuteľností a všetkých vlastníkov a iných oprávnených osôb na liste vlastníctva.