

OBEČ VRAKÚŇ

OBEČNÝ ÚRAD, NÁMESTIE SV. ŠTEFANA 474/1

TEL. Č.: +421 31/552 31 25

Číslo: 7940/VR/755/2020/033-HJ/003

Vrakúň, 27.11.2020

04. 01. 2021
VRAKÚŇ
11. 01. 2021



STAVEBNÉ POVOLENIE

Stavebník: Mesto Dunajská Streda IČO: 00 305 383
v zastúpení primátorom mesta: JUDr. Zoltán Hájos
so sídlom: Hlavná 50/16, 929 01 Dunajská Streda

podal dňa 12.10.2020 žiadosť o stavebné povolenie na stavbu:

„Cestná svetelná signalizácia a Elektroinštalácia – 1kV prípojka“

časť:

Úprava v PZZ A1 km 51,028
Elektroinštalácia – 1kV prípojka

v stavebnom konaní.

Obec Vrakúň, stavebný úrad príslušný podľa §117 zákona č.50/1976 Zb. o územnom plánovaní a stavebnom poriadku (stavebný zákon), v znení neskorších predpisov a určenia Krajského stavebného úradu v Trnave, odbor stavebného poriadku pod. č. 50/URČ/2007/Kos-01005 zo dňa 01.10.2007 prerokoval žiadosť stavebníka v stavebnom konaní s dotknutými orgánmi štátnej správy a so známymi účastníkmi konania postupom podľa §60 a §61 a po preskúmaní podľa § 62 stavebného zákona rozhodol takto:

Stavbu:

„Cestná svetelná signalizácia a Elektroinštalácia – 1kV prípojka“

časť:

Úprava v PZZ A1 km 51,028
Elektroinštalácia – 1kV prípojka

ktorá pozostáva z nasledovných stavebných objektov:

- **Úprava v PZZ A1 km 51,028**

Z dôvodu výstavby cestnej svetelnej signalizácie (CSS) na križovatke ulíc Hlavná - miestna komunikácia TESCO je požadované vybudovať prenos informácií z priecestného zabezpečovacieho zariadenia (PZZ) do CSS z dôvodu koordinácie činnosti CSS na jazde

SPLOPLATNENÉ PODĽA
Zákona č. 145/95 Z.z.

Geometrický plán je podkladom na právne úkony, keď údaje doterajšieho stavu výkazu výmer sú zhodné s údajmi platných výpisov z katastra nehnuteľností

Vyhotovitel GEOPLAN DS s.r.o. Štúrova 1089/5 Dunajská Streda 92901 ičo: 46610910		Kraj <i>Trnavský</i>	Okres <i>Dunajská Streda</i>	Obec <i>Dunajská Streda</i>
		Kat. územie <i>Dunajská Streda</i>	Číslo plánu <i>319/2021</i>	Mapový list č. <i>DS 4-0/34</i>
GEOMETRICKÝ PLÁN				
<i>na priznanie práva uloženia inžinierskych sietí p.č.1942/56,66.1940/14</i>				
Vyhotovil		Autorizačne overil		Úradne overil. Meno:
Dňa: <i>04.08.2021</i>	Meno: <i>Ing. Balázs Klempa</i>	Dňa: <i>04.08.2021</i>	Meno: <i>Ing. Imrich Kovács</i>	Dňa: <i>11-08-2021</i>
Nové hranice boli v prírode označené <i>nie sú označené</i>		Náležitostami a presnosťou zodpovedá predpisom		Úradne overené podľa § 9 zákona NR SR č. 115/1995 Z.z. o geodézii a kartografii
Záznam podrobného merania (meračský náčrt) č. <i>7405</i>		Pečiatka a podpis		Pečiatka a podpis
Súradnice bodov označených číslami a ostatné meračské údaje sú uložené vo všeobecnej dokumentácii				

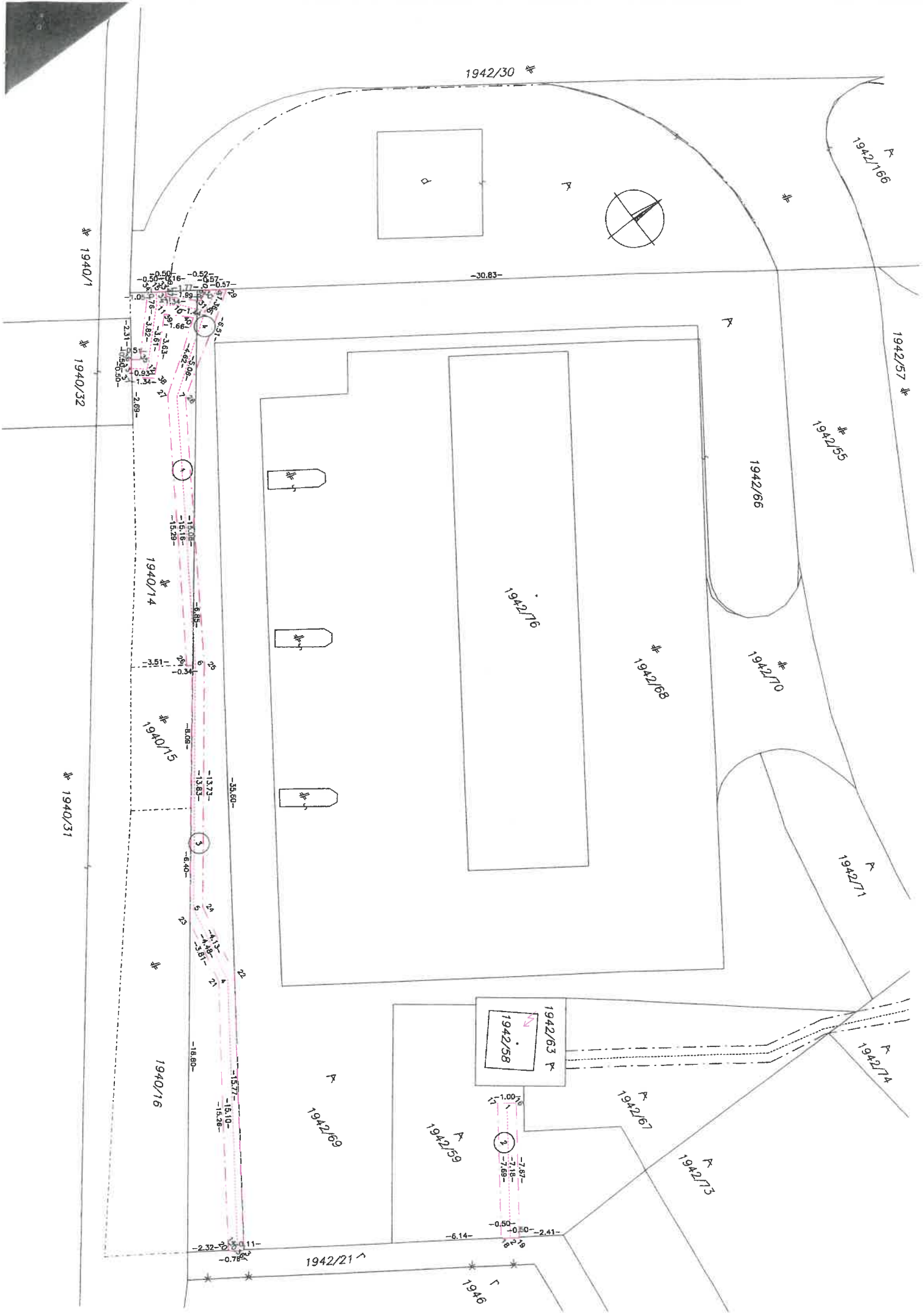
VÝKAZ VÝMER

str.1

Doterajší stav			Zmeny								Nový stav				
Číslo			Výmera		Druh pozemku	Diel	k parcele číslo	m ²	od parcely číslo	m ²	Číslo parcely	Výmera		Druh pozemku	Vlastník, (iná opráv. osoba) adresa, (sídlo)
PK vložky	parcely		ha	m ²								ha	m ²		
LV	PK	KN													
Stav právny je totožný s registrom C KN															
8536		1940/14		74	zast.pl.	1			1940/14	23	1940/14		74	zast.pl. 22	Doterajší
8536		1942/59		117	ost.pl.	2			1942/59	8	1942/59		117	ost.pl. 34	detto
8536		1942/66		284	ost.pl.	3			1942/66	30	1942/66		284	ost.pl. 34	detto
						4			1942/66	4					
Spolu:				475									475		

Legenda: kód spôsobu využívania 22 Pozemok, na ktorom je postavená inžinierska stavba – cestná, miestna a účelová komunikácia, lesná cesta, poľná cesta, ...
 34 Pozemok, na ktorom je manipulačná a skladová plocha, objekt a stavba slúžiaca lesnému hospodárstvu

Zriaďuje sa vecné bremeno na priznanie práva uloženia, údržby a rekonštrukcie inžinierskych sietí na p.č.1940/14.1942/59.1942/66 vo vyznačenom rozsahu v prospech mesta Dunajská Streda Hlavná 50/16



Okres : Dunajská Streda

Obec : Dunajská Streda

Kat.územie : Dunajská Streda

Číslo zákazky : 46610910-266/2021

GEODETICKÁ DOKUMENTÁCIA

Dunajská Streda- Cestná svetelná signalizácia na križovatke Hlavná ul.- MK Tesco

Cestná svetelná signalizácia -porealizačné zameranie

Odberateľ : Mesto Dunajská Streda

Autorizačne overil : Ing.Viktor Pataj

Meral a spracoval : Gabriel Marczell

Dátum : 14.07.2021




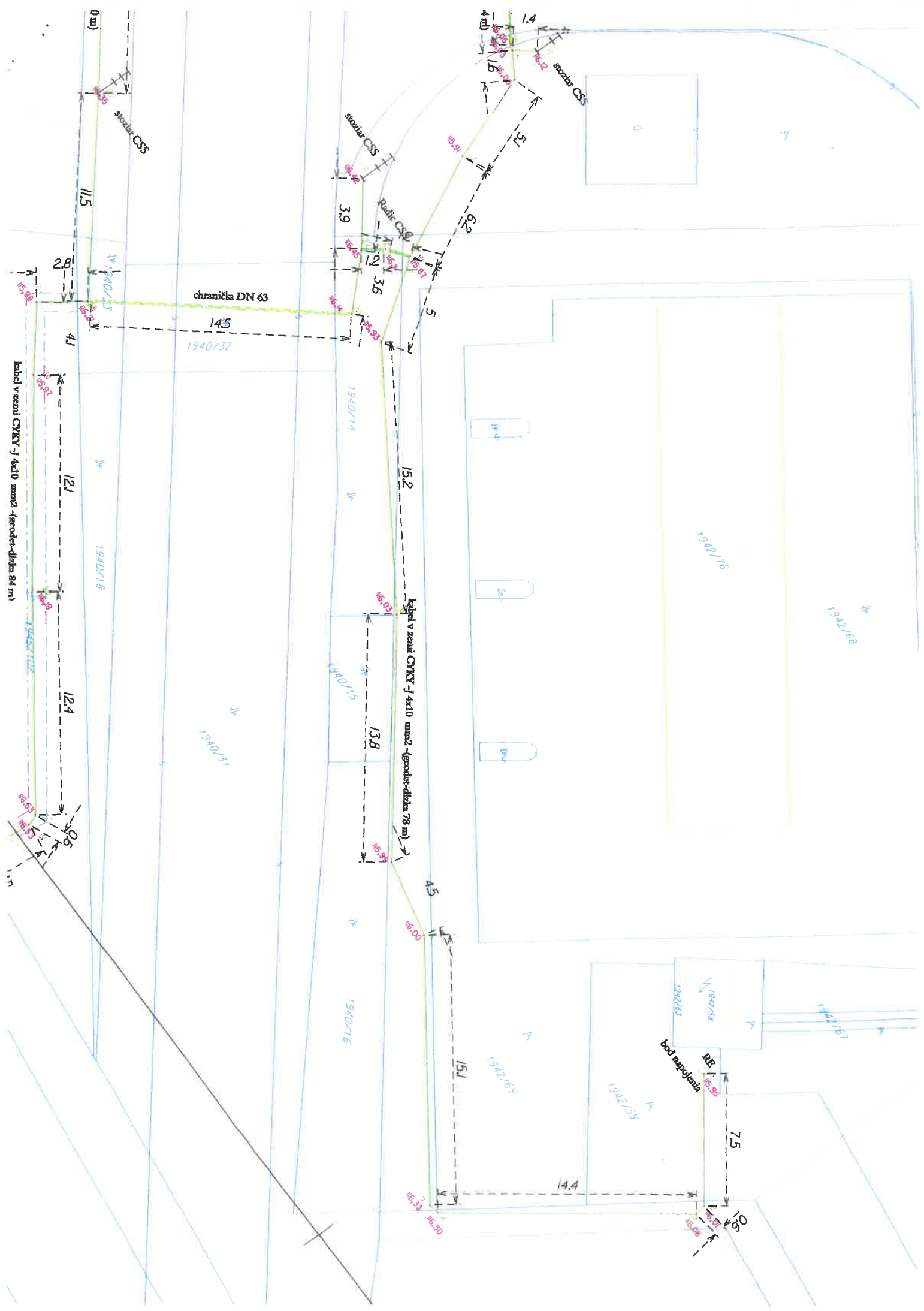


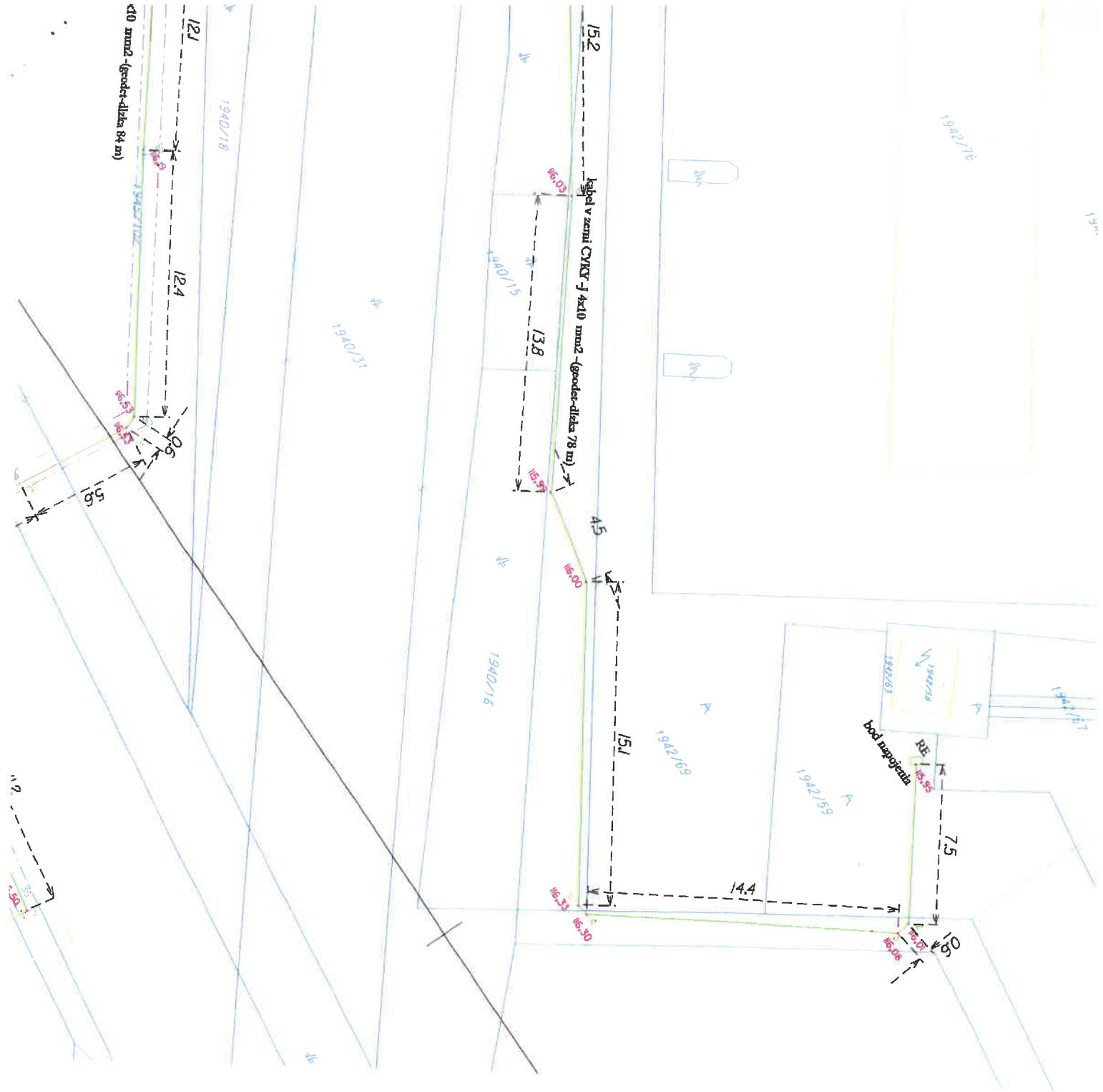
Autorizačne overil :
12.07.2021

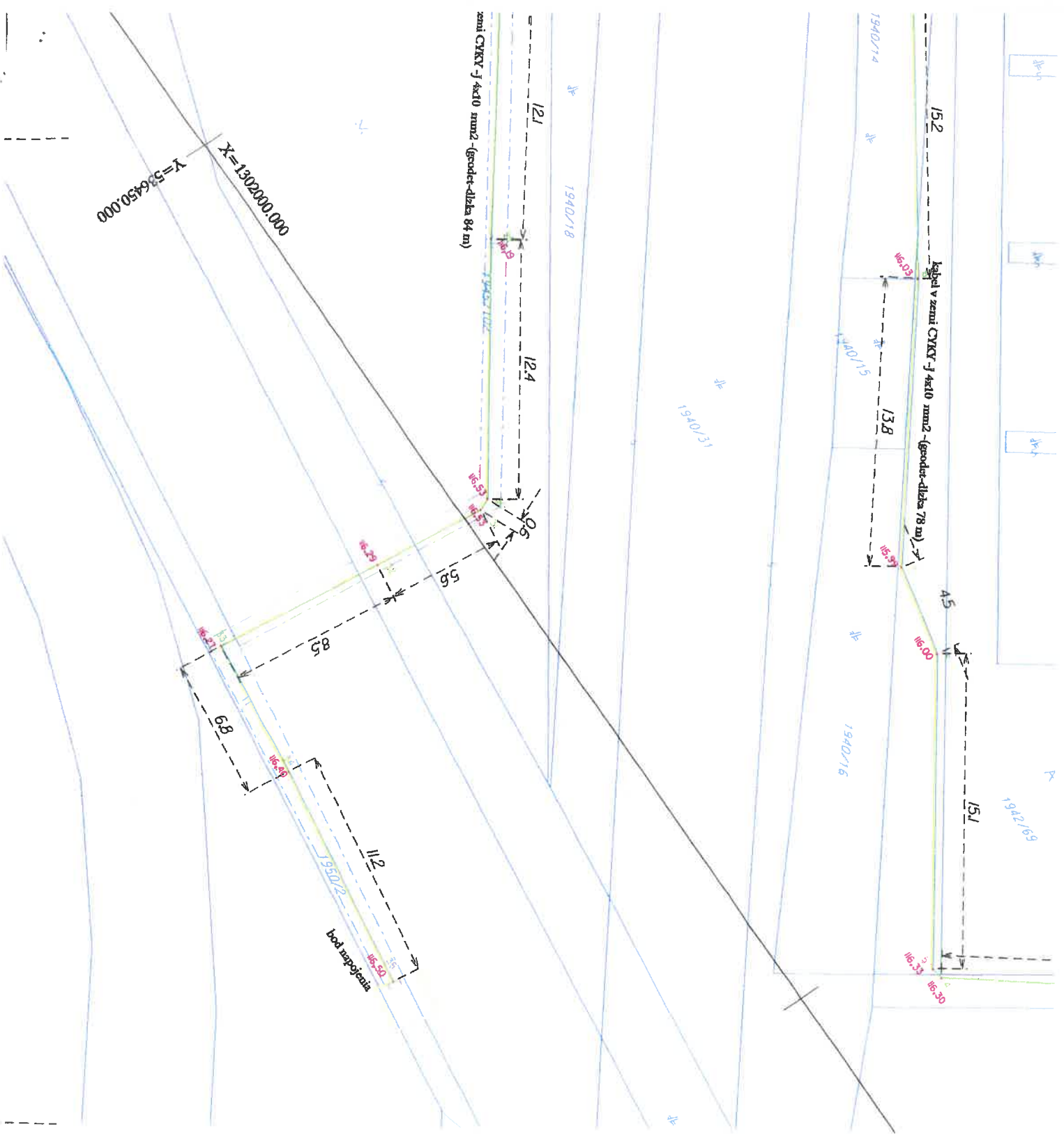
Mapa vykazuje stav ku dňu : 28.06.2021

Náležitostami a presnosťou zodpovedá predpisom

GEOPLAN DS, s.r.o. Ulica kráľa Štefana 342/7 929 Ol Malé Dvorníky IČO : 46610910 e-mail : geoplans @ gmail.com 	Okres: Dunajská Streda	Kat.územie : Dunajská Streda
	Obec: Dunajská Streda	Zák.číslo: 46610910-266/2021
	Formát : 3 A4	Vyhotovil: Gabriel Marczell
	Príloha číslo: 2	Dátum: 09.07.2021
Dunajská Streda - Cestná svetelná signalizácia na križovatke Hlavná ul.-MK Tesco Cestná svetelná signalizácia -Porealizačné zameranie		Mierka: 1 : 250
Odberateľ: Mesto Dunajská Streda.	Výškový systém: Bpv	Súradnicový systém: S-JTSK







Mapa vykazuje stav ku dnu : 28.06.2

GEOPLAN D.S., s.r.o.

Ulica kráľa Štefana 342/7
 929 01 Malé Dvorníky
 IČO : 46610910

e-mail : geoplans@gmail.com

Dunajská Streda - Cestná svetelná

Cestná svetelná signál

Odberteľa:

Mesto Dunajská Streda.

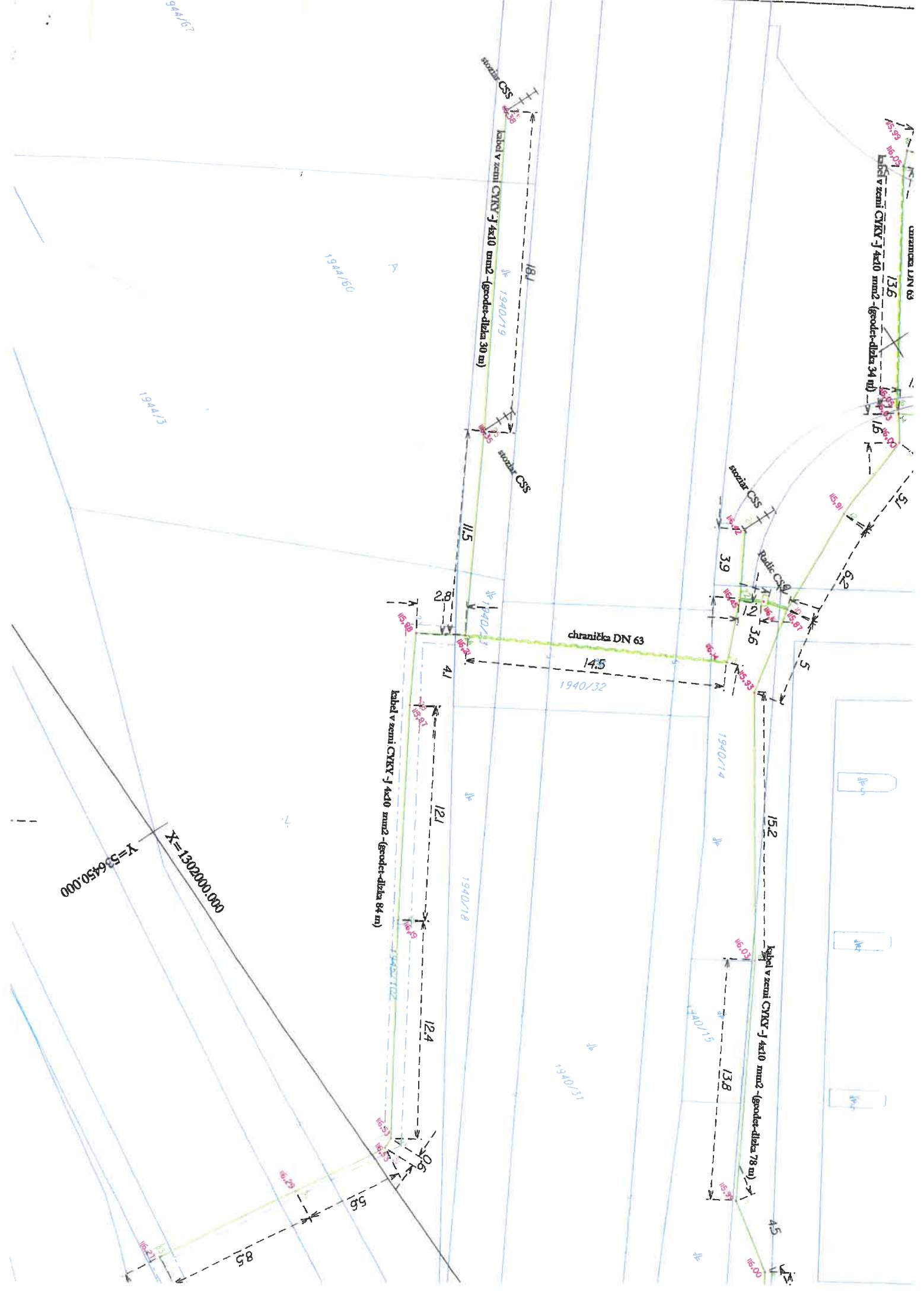


944/67

1944/60

1944/61

X=1302000,000
Y=536450,000



Úrad geodézie, kartografie a katastra Slovenskej republiky
VÝPIS Z KATASTRA NEHNUTEĽNOSTÍ

Okres: Dunajská Streda

Vytvorené cez katastrálny portál

Obec: DUNAJSKÁ STREDA

Dátum vyhotovenia 20.08.2021

Katastrálne územie: Dunajská Streda

Čas vyhotovenia: 08:54:55

ČIASTOČNÝ VÝPIS Z LISTU VLASTNÍCTVA č. 8536

ČASŤ A: MAJETKOVÁ PODSTATA

PARCELY registra "C" evidované na katastrálnej mape

Parcelné číslo	Výmera v m2	Druh pozemku	Spôsob využ. p.	Umiest. pozemku	Právny vzťah	Druh ch.n.
1940/ 14	74	zastavaná plocha a nádvorie	22	1		, 501

Legenda:

Spôsob využívania pozemku:

22 - Pozemok, na ktorom je postavená inžinierska stavba - cestná, miestna a účelová komunikácia, lesná cesta, poľná cesta, chodník, nekryté parkovisko a ich súčasť

Druh chránenej nehnuteľnosti:

501 - Chránená vodohospodárska oblasť

Umiestnenie pozemku:

1 - Pozemok je umiestnený v zastavanom území obce

Ostatné parcely nevyžiadané

ČASŤ B: VLASTNÍCI A INÉ OPRÁVNENÉ OSOBY

Por. číslo Priezvisko, meno (názov), rodné priezvisko, dátum narodenia, rodné číslo (IČO) a Spoluvlastnícky podiel miesto trvalého pobytu (sídlo) vlastníka

Účastník právneho vzťahu:

Vlastník

1 Wolf street east s.r.o., Budovateľská 5677/7a, Dunajská Streda, PSČ 92901, SR

1 / 1

IČO :

50177737

Titul nadobudnutia

V-4906/19-Kúpna zmluva,vklad povolený dňa 22.07.2019-č.z.2704/19

Titul nadobudnutia

V-9235/19-Zmluva o zriadení vecného bremena,vklad povolený dňa 13.12.2019-č.z.4935/19

Titul nadobudnutia

Pevedenie Gpč. G1-288/20 pri zápise V-6313/20 -č.z.2723/20

Úrad geodézie, kartografie a katastra Slovenskej republiky
VÝPIS Z KATASTRA NEHNUTEĽNOSTÍ

Okres: **Dunajská Streda**
Obec: **DUNAJSKÁ STREDA**
Katastrálne územie: **Dunajská Streda**

Vytvorené cez katastrálny portál

Dátum vyhotovenia **20.08.2021**
Čas vyhotovenia: **08:53:00**

ČIASTOČNÝ VÝPIS Z LISTU VLASTNÍCTVA č. 8536

ČASŤ A: MAJETKOVÁ PODSTATA

PARCELY registra "C" evidované na katastrálnej mape

Parcelné číslo	Výmera v m2	Druh pozemku	Spôsob využ. p.	Umiest. pozemku	Právny vzťah	Druh ch.n.
1942/ 59	117	ostatná plocha	34	1		, 501

Legenda:

Spôsob využívania pozemku:

34 - Pozemok, na ktorom je manipulačná a skladová plocha, objekt a stavba slúžiaca lesnému hospodárstvu

Druh chránenej nehnuteľnosti:

501 - Chránená vodohospodárska oblasť

Umiestnenie pozemku:

1 - Pozemok je umiestnený v zastavanom území obce

Ostatné parcely nevyžiadané

ČASŤ B: VLASTNÍCI A INÉ OPRÁVNENÉ OSOBY

Por. číslo **Priezvisko, meno (názov), rodné priezvisko, dátum narodenia, rodné číslo (IČO) a Spoluvlastnícky podiel miesto trvalého pobytu (sídlo) vlastníka**

Účastník právneho vzťahu:

Vlastník

**1 Wolf street east s.r.o., Budovateľská 5677/7a, Dunajská Streda, PŠČ
92901, SR**

1 / 1

IČO :

50177737

Titul nadobudnutia

V-4906/19-Kúpna zmluva,vklad povolený dňa 22.07.2019-č.z.2704/19

Titul nadobudnutia

V-9235/19-Zmluva o zriadení vecného bremena,vklad povolený dňa 13.12.2019-č.z.4935/19

Titul nadobudnutia

Pevedenie Gpč. G1-288/20 pri zápise V-6313/20 -č.z.2723/20

Úrad geodézie, kartografie a katastra Slovenskej republiky
VÝPIS Z KATASTRA NEHNUTEĽNOSTÍ

Okres: Dunajská Streda
Obec: DUNAJSKÁ STREDA
Katastrálne územie: Dunajská Streda

Vytvorené cez katastrálny portál

Dátum vyhotovenia 20.08.2021
Čas vyhotovenia: 08:55:36

ČIASTOČNÝ VÝPIS Z LISTU VLASTNÍCTVA č. 8536

ČASŤ A: MAJETKOVÁ PODSTATA

PARCELY registra "C" evidované na katastrálnej mape

Parcelné číslo	Výmera v m2	Druh pozemku	Spôsob využ. p.	Umiest. pozemku	Právny vzťah	Druh ch.n.
1942/ 66	284	ostatná plocha	34	1		, 501

Legenda:

Spôsob využívania pozemku:

34 - Pozemok, na ktorom je manipulačná a skladová plocha, objekt a stavba slúžiaca lesnému hospodárstvu

Druh chránenej nehnuteľnosti:

501 - Chránená vodohospodárska oblasť

Umiestnenie pozemku:

1 - Pozemok je umiestnený v zastavanom území obce

Ostatné parcely nevyžiadané

ČASŤ B: VLASTNÍCI A INÉ OPRÁVNENÉ OSOBY

Por. číslo Priezvisko, meno (názov), rodné priezvisko, dátum narodenia, rodné číslo (IČO) a Spoluvlastnícky podiel miesto trvalého pobytu (sídlo) vlastníka

Účastník právneho vzťahu:

Vlastník

1 Wolf street east s.r.o., Budovateľská 5677/7a, Dunajská Streda, PSC
92901, SR

1 / 1

IČO :

50177737

Titul nadobudnutia

V-4906/19-Kúpna zmluva, vklad povolený dňa 22.07.2019-č.z.2704/19

Titul nadobudnutia

V-9235/19-Zmluva o zriadení vecného bremena, vklad povolený dňa 13.12.2019-č.z.4935/19

Titul nadobudnutia

Pevedenie Gpč. G1-288/20 pri zápise V-6313/20 -č.z.2723/20

ČASŤ C: ĽARCHY

Por.č.:

- 1 Vecné bremeno na pozemok: parc.č.1940/14 v prospech každodobého vlastníka pozemkov :parc.č.1942/5,parc.č.1942/29, 1942/17 a parc.č.1942/30,spočívajúce v práve zriadenia,uloženia,vedenia a výstavby dopravného napojenia na povrchu,nad a pod povrchom zaťaženého pozemku a s tým súvisiacich terénnych úprav,úprav pôdy a jej porastu,práva vstupu osobami a vjazdu technickými zariadeniami a dopravnými prostriedkami na zaťažený pozemok za účelom prevádzkovania,užívania,údržby,výmeny,zmien a opráv dopravného napojenia a v práve prechodu a prejazdu cez zaťažený pozemok v celom rozsahu jeho skutočnej výmery -podľa V-480/10 v.z.415/10,č.z.2704/19
- 1 Vklad vecného bremena 'in rem' spočívajúceho v práve uloženia, užívania, údržby, opravy, rekonštrukcie, a akékoľvek iné stavebné úpravy splaškovej kanalizácie na nehnuteľnostiach: pozemky registra C KN parc.č.1940/14 v prospech každodobého vlastníka pozemkov registra C KN parc.č.1942/68, 1942/76, 1942/69, 1942/70, 1942/71 podľa V-4441/14 -č.z.2408/14,č.z.2704/19
Vklad vecného bremena 'in rem' spočívajúceho v práve uloženia, užívania, údržby, opravy, rekonštrukcie, a akékoľvek iné stavebné úpravy elektrickej prípojky a vedení k trafostanici umiestnenej na nehnuteľnostiach: pozemky registra C KN parc.č.1942/59 a 1942/67 v prospech každodobého vlastníka pozemkov registra C KN parc.č.1942/68, 1942/76, 1942/69, 1942/70, 1942/71 podľa V-4441/14 -č.z.2408/14,,č.z.1504/16,č.z.678/2017
- 1 Vklad vecného bremena spočívajúceho v práve:
 - a) zriadenia a uloženia jestvujúcich ako aj budúcich elektroenergetických zariadení
 - b) užívania, prevádzkovania, údržby, opravy, úpravy, rekonštrukcie, modernizácie a akékoľvek iné stavebné úpravy elektroenergetických zariadení a ich odstránenie,a to v rozsahu vyznačenom v geometrickom pláne č. 45961581-115/16 k nehnuteľnostiam: pozemky registra C KN parc.č. 1942/108,1942/138, 1942/109 ,1942/137, v prospech : Západoslovenská distribučná, a.s., IČO 36361518, Čulenova 6, 81647 BRATISLAVA, SR podľa V-1623/2017 -č.z.844/17,č.z.2704/19
- 1 Vecné bremen spočívajúceho
 - v práve zriadenia, uloženia, vedenia a výstavby vodovodu, kanalizácie, plynovodu, elektrického vedenia, verejného osvetlenia, optického kábla na povrchu, nad a pod povrchom zaťažených nehnuteľností a s tým súvisiacich terénnych úprav, úprav pôdy a jej porastu a v práve vstupu a prechodu osobami a vjazdu a prejazdu technickými zariadeniami a dopravnými prostriedkami na zaťažené nehnuteľnosti za účelom výstavby, prevádzkovania, užívania, údržby, výmeny, zmien a opráv alebo odstránenia predmetných vedení, a
 - v práve vybudovať na zaťažených nehnuteľnostiach pozemné komunikácie, chodníky a cyklochodníky, a
 - v práve vstupu, prechodu a prejazdu cez zaťažené nehnuteľnosti, práve vstupu, prechodu a prejazdu osôb a vozidiel všetkého druhu v celom rozsahu za účelom užívania práva prechodu a prejazdu cez zaťažené pozemky registra C KN parc.č. 1942/67, 1942/74, v prospech každodobého vlastníka pozemkov registra C KN parc.č.1942/149, 1942/150, 1942/151, 1942/152, 1942/155 podľa V-589/2018-č.z.279/2018,č.z.2704/19
- 1 Vklad vecného bremena 'in personam' spočívajúceho v práve zriadenia a uloženia elektroenergetických zariadení, v práve užívania, prevádzkovania, údržby, opravy, úpravy, rekonštrukcie, modernizácie a akýchkoľvek iných stavebných úprav elektroenergetických zariadení a ich odstránenia, v práve vstupu, prechodu a prejazdu peši, motorovými a nemotorovými dopravnými prostriedkami, strojmi a mechanizmami oprávneným za účelom výkonu povolenej činnosti a vyššie uvedených činností k nehnuteľnostiam: Pozemok registra C KN parc. č. 1942/60, 1942/83, 1942/87, 1942/101, 1942/102, v prospech: Západoslovenská distribučná, a.s., IČO 36361518, Čulenova 6, 81647 Bratislava, SR, V-1799/2018 - č.z. 960/2018,č.z.1385/19,č.z.2704/19
- 1 Vecné bremeno spočívajúce v práve zriadenia, uloženia, vedenia a výstavby vodovodu, kanalizácie, plynovodu, elektrického vedenia vrátane slaboprúdovej prípojky, verejného a areálového osvetlenia, optického kábla na povrchu, nad a pod povrchom a s tým súvisiacich terénnych úprav ,úprav pôdy a jej porastu a v práve vstupu a prechodu a vjazdu a prejazdu technickými zariadeniami a dopravnými prostriedkami za účelom výstavby ,prevádzkovania, užívania, údržby, výmeny, zmien a opráv alebo odstránenia vedení v práve vybudovať a užívať pozemné komunikácie, chodníky a cyklochodníky, v práve vstupu, prechodu a prejazdu osôb a vozidiel za účelom užívania práva prechodu a prejazdu k nehnuteľnostiam: poz.reg.CKN parc.č. 1942/147, 1942/150, 1942/151, 1942/152, 1942/257, a stavba obchodný dom so súp.č.7435 na parc.č.1942/257 ,V-4514/2019 - č.z.2668/19,č.z.2704/19
- 1 Vecné bremeno spočívajúceho v práve vedenia a výstavby vodovodu, kanalizácie, plynovodu, elektrického vedenia vrátane slaboprúdovej prípojky, verejného a areálového osvetlenia, optického kábla na povrchu, nad a pod povrchom a s tým súvisiacich terénnych úprav, úprav pôdy a jej porastu a v práve vstupu a prechodu a vjazdu a prejazdu technickými zariadeniami a dopravnými prostriedkami za účelom výstavby, prevádzkovania, užívania, údržby, výmeny, zmien a opráv alebo odstránenia vedení v práve vybudovať a užívať pozemné komunikácie, chodníky a cyklochodníky, v práve vstupu, prechodu a prejazdu osôb a vozidiel za účelom užívania práva prechodu a prejazdu k nehnuteľnostiam: pozemky registra C KN parc.č.1942/67 a 1942/74 neobmedzene v prospech každodobého vlastníka pozemku registra C KN parc.č.1942/75 podľa V-9235/19 - č.z.4935/19
- 1 Vecné bremeno 'in personam' právo zriadenia a uloženia elektroenergetických zariadení, v práve užívania,prevádzkovania,údržby,opravy,úpravy,rekonštrukcie,modernizácie a akýchkoľvek iných stavebných úprav elektroenergetických zariadení a ich odstránenia v rozsahu vyznačenom v geom.pláne úradne overenom pod č. G1-2437/2018,cez pozemky registra C KN parc.č.1942/67,1942/74 v prospech Západoslovenská distribučná,a.s.,IČO:36361518, Čulenova 6,816 47, Bratislava podľa V-9968/2018 -č.z.325/2019,č.z.2723/20

Iné údaje:

- 1 Vecné bremeno na pozemky: parc. č. 1942/166, 1942/167, 1942/30, 1942/172, 1934/24, 1934/50 v rozsahu určenom geom. plánom č. 179/2009 zo dňa 10.11.2009 spočívajúce v zriadení práva prechodu pešo a prejazdu osobnými motorovými vozidlami a dopravnými prostriedkami do 3,5 t cez zaťažené pozemky v prospech každodobého

- vlastníka pozemkov parc. č. 1942/59, 1942/60, 1942/61, 1942/66, 1942/67, 1942/74, 1942/83, 1942/87, 1942/101, 1942/102, 1942/108, 1942/109, 1942/137, 1942/138, podľa V-481/10 v.z.416/10,č.z.2704/19
- 1 Vklad vecného bremena 'in rem' spočívajúceho v práve zriaďovania, uloženia, vedenia, výstavby, údržby, výmeny, zmien, opráv a odstránenia komunikácie a s ňou súvisiacich spevnených plôch na povrchu, nad a pod povrchom zaťaženého pozemku a s tým súvisiacich terénnych úprav, úprav pôdy a jej porastu v rozsahu vyznačenom v geometrickom pláne č. 46610910- 112/2013 a výlučne a v súlade so Zmluvou o zriadení vecného bremena zo dňa 29.10.2013 k nehnuteľnostiam: pozemok registra C KN parc. č. 1942/166, 1942/167 v prospech každodobého vlastníka pozemkov registra C KN parc. č. 1942/59, 1942/60, 1942/61, 1942/66, 1942/67, 1942/74, 1942/83, 1942/87, 1942/101, 1942/102, 1942/108, 1942/109, 1942/137, 1942/138, podľa V-6531/13 - č.z.3162/13,č.z.2704/19
 - 1 Vklad vecného bremena 'in rem' spočívajúceho v práve zriaďovania, uloženia, vedenia a výstavby vodovodu a plynovodu na povrchu, nad a pod povrchom zaťaženého pozemku a s tým súvisiacich terénnych úprav, úprav pôdy a jej porastu a v práve vstupu a prechodu osobami a vjazdu a prejazdu technickými zariadeniami a dopravnými prostriedkami na zaťažený pozemok za účelom prevádzkovania, užívania, údržby, výmeny, zmien a opráv alebo odstránenia vodovodu a plynovodu v celom rozsahu k nehnuteľnosti:pozemok registra C KN parc.č.1942/65, ost.plocha o výmere 8 m2,popdľa geom.plánu č.46610910-43/2014 v prospech každodobého vlastníka pozemku registra C KN parc.č. 1942/74 podľa vyz. rozsahu na mape, na základe V-7403/2014 - č.z.237/15,č.z.3098/16,č.z.4215/16, č.z.4217/16,č.z.1111/17,č.z.202/18,č.z.253/18,č.z.262/18,č.z.1037/19,č.z.408/20
 - 1 Vklad vecného bremena spočívajúceho v práve zriadiť a vybudovať na zaťažených nehnuteľnostiach pozemné komunikácie, chodníky, cyklochodníky, kanalizačné vedenie, kanalizačné prípojky, vodovodné vedenie a vodovodné prípojky, elektrické zariadenia a ich prípojok, pod povrchom a s tým súvisiacich terénnych úprav, úprav pôdy a jej porastu a v práve vstupu a prechodu a vjazdu a prejazdu technickými zariadeniami a dopravnými prostriedkami za účelom výstavby, prevádzkovania, užívania, údržby, výmeny, zmien a opráv alebo odstránenia vedení cez pozemok registra C KN parc.č.1942/1,ost.plocha o výmere 5709m2 v prospech každodobých vlastníkov pozemkov registra C KN parc.č., 1942/74, 1942/83, podľa V-6250/2020-č.z.2257/20

Poznámka:
Bez zápisu.

Vysvetlenie: údaje v ČASTI C: ĎARCHY bez uvedenia parcelného čísla alebo poradového čísla vlastníka alebo inej oprávnenej osoby sa týkajú všetkých nehnuteľností a všetkých vlastníkov a iných oprávnených osôb na liste vlastníctva.



OBCHODNÝ REGISTER

NA INTERNETE



Slovensky | English


Výpis z Obchodného registra Okresného súdu Trnava

Tento výpis má len informatívny charakter a nie je použiteľný pre právne úkony !

Oddiel: Sro

Vložka číslo: 37186/T

Obchodné meno:	Wolf street east, s.r.o.	(od: 27.02.2016)
Sídlo:	Budovateľská 5677/7A Dunajská Streda 929 01	(od: 27.02.2016)
IČO:	50 177 737	(od: 27.02.2016)
Deň zápisu:	27.02.2016	(od: 27.02.2016)
Právna forma:	Spoločnosť s ručením obmedzeným	(od: 27.02.2016)
Predmet činnosti:	Kúpa tovaru na účely jeho predaja konečnému spotrebiteľovi (maloobchod) alebo iným prevádzkovateľom živnosti (veľkoobchod) Prenájom nehnuteľností spojený s poskytovaním iných než základných služieb spojených s prenájomom Čistiace a upratovacie služby Reklamné a marketingové služby Sprostredkovateľská činnosť v oblasti obchodu Sprostredkovateľská činnosť v oblasti služieb Uskutočňovanie stavieb a ich zmien	(od: 27.02.2016) (od: 27.02.2016) (od: 27.02.2016) (od: 27.02.2016) (od: 27.02.2016) (od: 27.02.2016) (od: 21.06.2019)
Spoločníci:	<u>Ildikó Radiová</u> I I <u>Ivan Farkas</u>	(od: 21.06.2019) (od: 21.06.2019)
Výška vkladu každého spoločníka:	<u>Ildikó Radiová</u> Vklad: 2 500 EUR (peňažný vklad) Splatené: 2 500 EUR <u>Ivan Farkas</u> Vklad: 2 500 EUR (peňažný vklad) Splatené: 2 500 EUR	(od: 21.06.2019) (od: 21.06.2019)
Štatutárny orgán:	konatelia <u>Ildikó Radiová</u> <u>Ivan Farkas</u>	(od: 27.02.2016) (od: 21.06.2019) (od: 21.06.2019)
Konanie menom spoločnosti:	Konatelia konajú v mene spoločnosti samostatne tak, že k vytlačenému, alebo napísanému obchodnému menu spoločnosti ktorýkoľvek z konateľov pripojí svoj podpis.	(od: 27.02.2016)
Základné imanie:	5 000 EUR Rozsah splatenia: 5 000 EUR	(od: 27.02.2016)
Dátum aktualizácie údajov:	19.08.2021	

O obchodnom registri SR | Návod na používanie ORI | Naša adresa 
Vyhľadávanie podľa : obchodného mena | identifikačného čísla
sídla | spisovej značky | priezviska a mena osoby

Aktuálne zmeny | Oprava údajov štatutárov | Kontakty na registrové súdy
Formuláre na podávanie elektronických návrhov na zápis do OR
Zoznam osôb, ktoré môžu byť vymazané (§768s OBZ)