



3119/24

3119/25

3119/26

3118/7

3118/8

3115/2

3116/4

3117

910/2
Priemyselna ulica

3119/20

3119/23

2851/2

2847/16

2847/17

2847/10

2847/11

2847/12

2834/3

2834/4

2834/19

2834/5

2846/1

2846/2

2844/2

2845/1

2844/1

Malotejedska ulica

2840/1

2843/3

2844/1

SPLOPLATNENÉ PODĽA
Zákona č. 145/95 Z.z.

Geometrický plán je podkladom na právne úkony, keď údaje doterajšieho stavu výkazu výmer sú zhodné s údajmi platných výpisov z katastra nehnuteľností

Vyhotovitel GEOPLAN DS s.r.o. Ul. kráľa Štefana 342/7 Malé Dvorníky 92901 IČO: 46610910		Kraj Trnavský	Okres Dunajská Streda	Obec Dunajská Streda
		Kat. územie Dunajská Streda	Číslo plánu 385/2021	Mopový list č. DS 5-0/44
GEOMETRICKÝ PLÁN na oddelenie pozemku p.č. 2669/54				
Vyhotovil		Autorizačne overil		Úradne overil Meno: Ing. Gergely Forgách
Dňa: 15.09.2021	Meno: Gabriel Marczell	Dňa: 16.09.2021	Meno: Ing. Imrich Kovács	Dňa: 17-09-2021
Nové hranice boli v prírode označené kollkom		Náležitostami a presnosťou zodpovedá predpisom		Číslo: G1- 2021
Záznam podrobného merania (meračský náčrt) č. 7438		Pečiatka a podpis		Úradne overené podľa § 19 zákona NR SR č. 215/1995 Z.z. o geodézii a kartografii
Súradnice bodov označených číslami a ostatné meračské údaje sú uložené vo všeobecnej dokumentácii		Pečiatka a podpis		Pečiatka a podpis

VÝKAZ VÝMER

str. 1

Doterajší stav			Zmeny							Nový stav					
Číslo			Výmera		Druh pozemku	Diel	k parcele číslo	m ²	od parcely číslo	m ²	Číslo parcely	Výmera		Druh pozemku	Vlastník, (iná opráv. osoba) adresa, (sídlo)
PK vložky	parcely											ha	m ²		
LV	PK	KN													
3251		2669/1		1733	zast.pl.						2669/1	1689	zast.pl. 18	Doterajší	
											2669/54	44	zast.pl. 18	detto	
Spolu:				1733								1733			

Stav právny je totožný s registrom C KN

Legenda: kód spôsobu využívania 18 Pozemok, na ktorom je dvor

2669/31

d
2669/1

2640

2666

2639

2667

2638

2668

-7.44-

-12.16-

0.33

d
2669/54

-6.78-

o
2670

o
2635/1

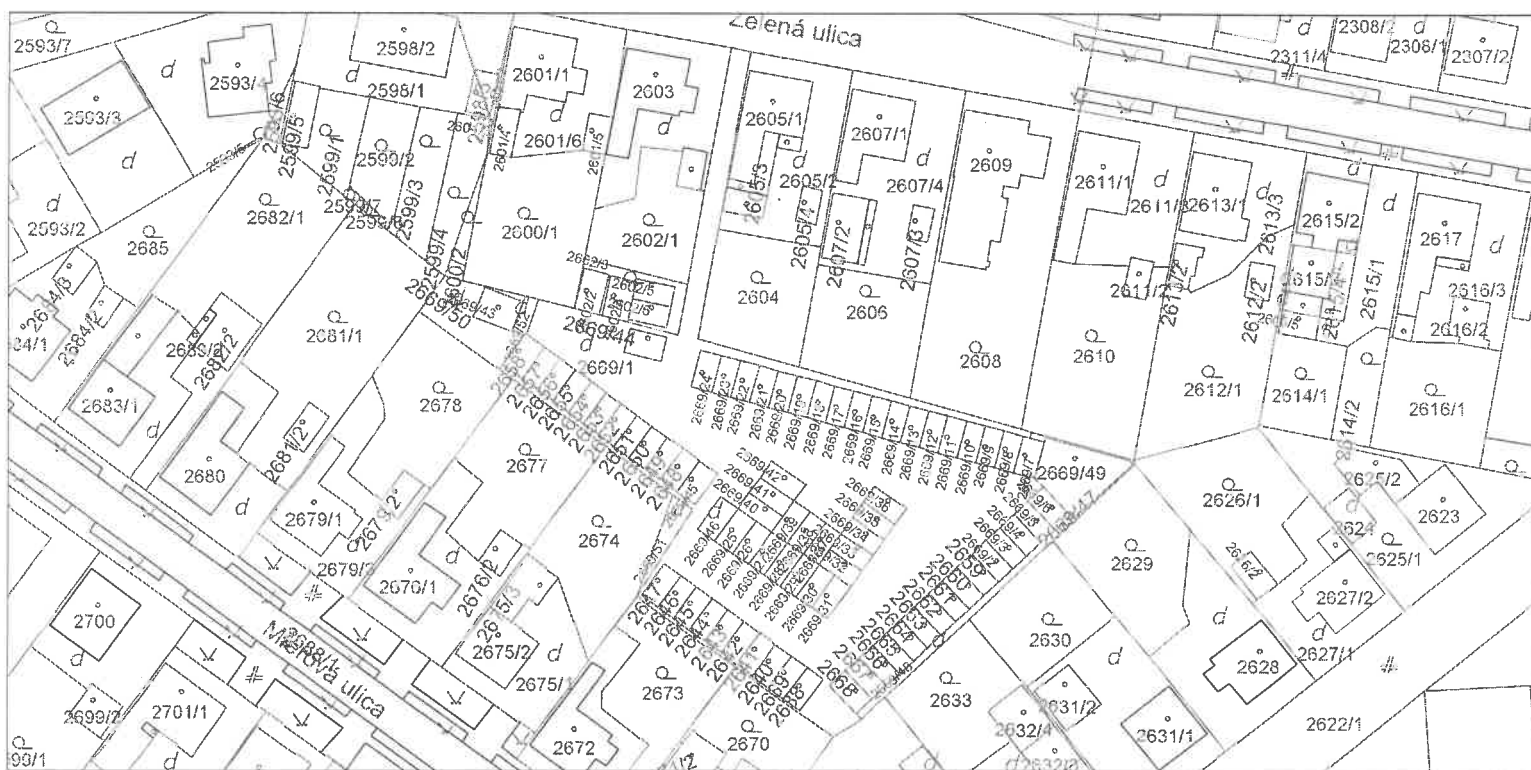
Úrad geodézie, kartografie a katastra Slovenskej republiky

Informatívna kópia z mapy

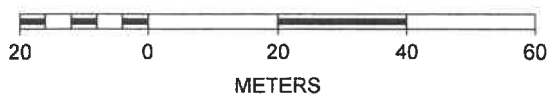
Vytvorené cez katastrálny portál

Okres: Dunajská Streda
Obec: DUNAJSKÁ STREDA
Katastrálne územie: Dunajská Streda






23. septembra 2021 13:39



SCALE 1 : 1 188

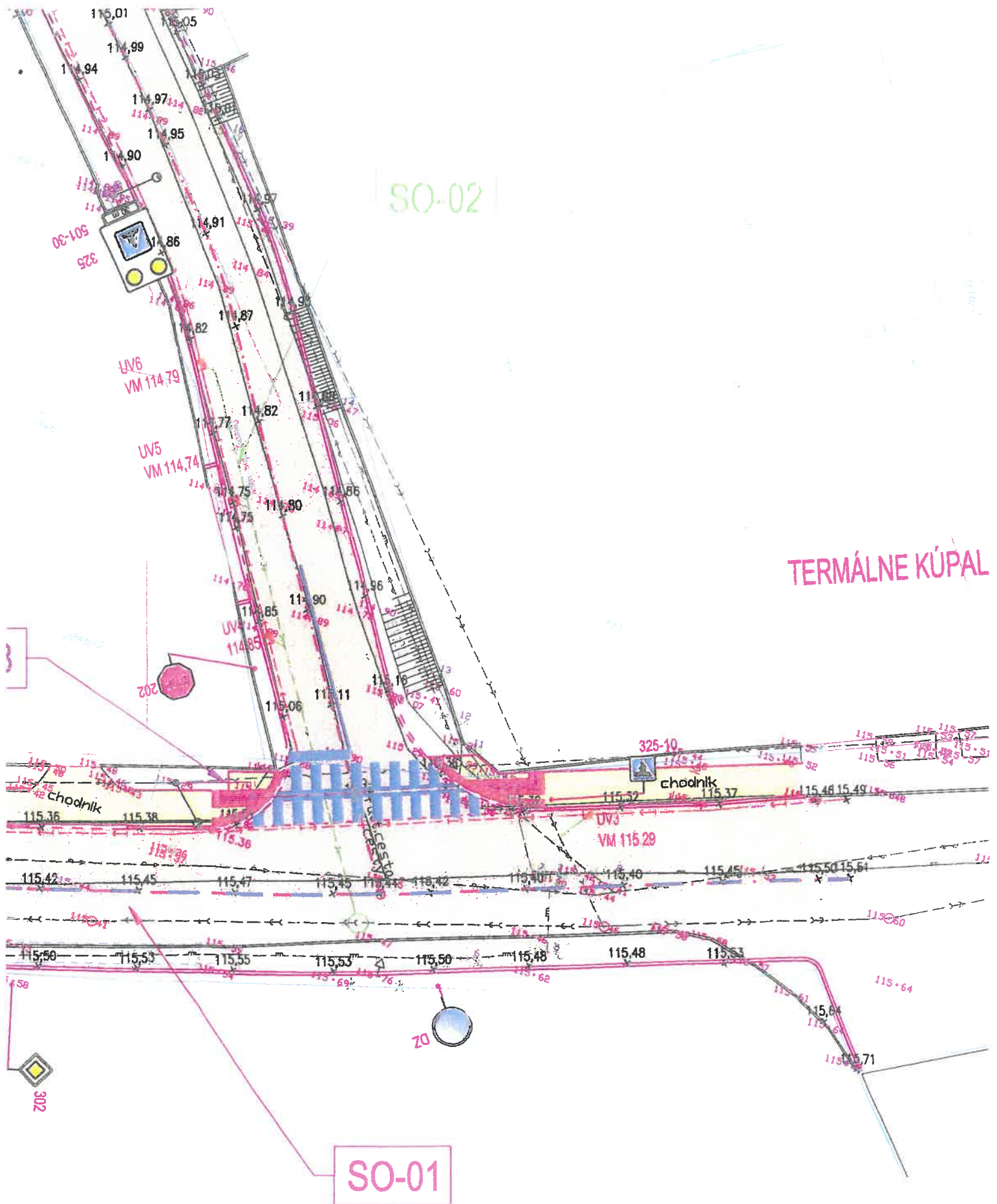


STUPEŇ: <p style="text-align: center; font-size: 2em;">DSP</p>	OBJEDNÁVATEL:  MESTO DUNAJSKÁ STREDA Hlavná ulica 50/16, 929 01 Dunajská Streda	
PARÉ: <p style="text-align: center; font-size: 2em;">0</p>	ZHOTOVITEL:  DKVIA s.r.o. Kostolná Gala 137, 930 34 Holice, IČO: 51332124 csano.david@dkvia.com, +421 908 562 837	

HLAVNÝ INŽINIER PROJEKTU: ING. DÁVID CSÁNÓ 	KOORDINÁTOR PROJEKTU: ING. DÁVID CSÁNÓ 	 DKVIA s.r.o. Kostolná Gala 137, 930 34 Holice, IČO: 51332124 csano.david@dkvia.com, +421 908 562 837
ZODPOVEDNÝ PROJEKTANT: ING. DÁVID CSÁNÓ 	NAVRHOL / VYPRACOVAL: ING. DÁVID CSÁNÓ 	
NÁZOV STAVBY: <p style="text-align: center;">REKONŠTRUKCIA VOZOVKY NA MALOTEJEDSKEJ A PRIEMYSELNEJ ULICI S UPRAVENÝM ODVODNENÍM</p>		DÁTUM: 01/2021 FORMÁT: 630 x 594 mm MIERKA: 1:250
KRAJ/ OKRES: TRNAVSKÝ/ DUNAJSKÁ STREDA	KATASTRÁLNE ÚZEMIE: DUNAJSKÁ STREDA	STUPEŇ DOKUMENTÁCIE: STAVEBNÉ POVOLENIE
PRÍLOHA: <p style="text-align: center;">KOORDINAČNÁ SITUÁCIA</p>		Č. PRÍLOHY: <p style="text-align: center; font-size: 2em;">C</p>

SO-02

TERMÁLNE KÚPAL



SO-01