

# Dunajskostredská autobusová doprava, s.r.o.

Bratislavská cesta 918/2, 929 01 Dunajská Streda  
Obchodný register Okresného súdu v Trnave, odd. SRO, vložka č. 12338/T

Mestský úrad Dunajská Streda	
Dátum:	05 -11- 2021
Podacie číslo:	Číslo spisu:
Prílohy/ky:	Vybaňuje:

MskÚ Dunajská Streda  
Investičné oddelenie  
Ing. Gábor Bogyai  
Hlavná 50/16  
929 01 Dunajská Streda

VÁŠ LIST ZNAČKY/ZO DŇA	NAŠA ZNAČKA	VYBAVUJE/LINKA	DUNAJSKÁ STREDA
Mail zo dňa 20.10.2021	2978/2021/DS	37	28.10.2021

## **VEC: Záměna parcel pri AS DS**

Dňa 20.10.2021 nám bola doručená Vaša žiadosť týkajúca sa záměny parcel v Dunajskej Strede pri autobusovej stanici.

K žiadosti bol spracovaný geometrický plán č.46610910-334/2021 k parcele 210/14 s navrhovaným novým stavom na vytvorenie parc.č.210/17 o výmere 107m<sup>2</sup> a geometrický plán č.46610910-344/2021 k parcele č. 50/1 s navrhovaným stavom na vytvorenie parc.č. 50/14 o výmere 93m<sup>2</sup>, tieto majú byť vzájomne zamenené bez započítania rozdielu. To znamená, že novým vlastníkom pozemku o rozlohe 107m<sup>2</sup> bude mesto Dunajská Streda a novým vlastníkom pozemku o výmere 93m<sup>2</sup> sa stane spoločnosť Dunajskostredská autobusová doprava, s.r.o.

S predloženým návrhom súhlasíme. Zároveň podmieňujeme náš súhlas tým, že všetky náklady spojené so spracovaním a vkladom do katastra nehnuteľností uhradza žiadateľ – mesto Dunajská Streda.

S pozdravom

Ing. Michal Humenik  
konateľ spoločnosti

Prílohy:

Geometrické plány č.46610910-334/2021 a č.46610910-344/2021

Výrez mapy z katastra nehnuteľností

**OBCHODNÝ REGISTER**  
NA INTERNETE

Slovensky | English

**Výpis z Obchodného registra Okresného súdu Trnava****Tento výpis má len informatívny charakter a nie je použiteľný pre právne úkony !**

Oddiel: Sro

Vložka číslo: 12338/T

<b>Obchodné meno:</b>	Dunajskostredská autobusová doprava, s.r.o. (skrátene DSAD s.r.o.)	(od: 02.11.2000)
<b>Sídlo:</b>	Bratislavská cesta 918/2 Dunajská Streda 929 01	(od: 28.05.2002)
<b>IČO:</b>	36 239 852	(od: 02.11.2000)
<b>Deň zápisu:</b>	02.11.2000	(od: 02.11.2000)
<b>Právna forma:</b>	Spoločnosť s ručením obmedzeným	(od: 02.11.2000)
<b>Predmet činnosti:</b>	maloobchodná činnosť v rozsahu voľnej živnosti (od: 02.11.2000) veľkoobchodná činnosť v rozsahu voľnej živnosti (od: 02.11.2000) prenájom nehnuteľností a poskytovanie iných než základných služieb spojených s prenájomom, správa budov (od: 02.11.2000) umývanie dopravných prostriedkov (od: 02.11.2000) výroba a opravy motorových a ostatných dopravných prostriedkov (od: 28.05.2002) vulkanizácia (od: 28.05.2002) prevádzkovanie nevýherných automatov (od: 22.09.2005) upratovacie služby (od: 22.09.2005) sprostredkovateľská činnosť v rozsahu voľnej živnosti (od: 22.09.2005) reklamná a propagačná činnosť (od: 22.09.2005) osobná cestná doprava vykonávaná cestnými osobnými vozidlami, ktorých celková obsaditeľnosť nepresahuje 9 osôb vrátane vodiča (od: 22.09.2005) nákladná cestná doprava vozidlami do celkovej hmotnosti 3,5 t vrátane prípojného vozidla (od: 22.09.2005) sprostredkovanie predaja, prenájmu a kúpy nehnuteľností (realitná činnosť) (od: 22.09.2005) vnútroštátna nepravidelná autobusová doprava (od: 22.09.2005) vedenie účtovníctva (od: 27.04.2010) činnosť podnikateľských, organizačných a ekonomických poradcov (od: 27.04.2010) kancelárske a sekretárske služby vrátane kopírovacích a rozmnožovacích služieb (od: 27.04.2010) marketingová činnosť (od: 27.04.2010) podnikateľské poradenstvo (od: 27.04.2010) automatizované spracovanie dát (od: 27.04.2010) prenájom hnuiteľných vecí (od: 27.04.2010)	
<b>Spoločníci:</b>	Ing. <u>Michal Humeník</u>	(od: 07.04.2005)

Výpis z Obchodného registra Okresného súdu Trnava

Výška vkladu každého spoločníka:	Ing. Michal Humeník Vklad: 239 340 EUR Splatené: 239 340 EUR	(od: 23.11.2017)
Štatutárny orgán:	konatelia	(od: 17.12.2001)
	Ing. Michal Humeník	(od: 07.04.2005)
Konanie menom spoločnosti:	Menom spoločnosti koná každý z konateľov samostatne.	(od: 20.10.2017)
Základné imanie:	239 340 EUR Rozsah splatenia: 239 340 EUR	(od: 20.10.2017)
Ďalšie právne skutočnosti:	Spoločnosť bola založená spoločenskou zmluvou zo dňa 12.10.2000 podľa slovenského práva.	(od: 02.11.2000)
	Dodatok č. 1 zo dňa 27.11.2001 k spoločenskej zmluve.	(od: 17.12.2001)
	Úplné znenie spoločenskej zmluvy zo dňa 08.04.2002. Zmena sídla spoločnosti z 929 01 Dunajská Streda, Poľná 1083/19 na 929 01 Dunajská Streda, Bratislavská cesta 918/2.	(od: 28.05.2002)
	Zmluva o prevode častí obchodného podielu zo dňa 23.04.2003. Úplné znenie spoločenskej zmluvy zo dňa 23.04.2003.	(od: 12.05.2003)
	Zmluva o prevode častí obchodného podielu. Dodatok č. 4 k spoločenskej zmluve. Zvýšenie základného imania na 7 210 000 Sk.	(od: 05.05.2004)
Dátum aktualizácie údajov:	09.11.2021	
Dátum výpisu:	10.11.2021	

O obchodnom registri SR | Návod na používanie ORI | Naša adresa   
 Vyhľadávanie podľa : obchodného mena | identifikačného čísla  
 sídla | spisovej značky | priezviska a mena osoby

Aktuálne zmeny | Oprava údajov štatutárov | Kontakty na registrové súdy  
 Formuláre na podávanie elektronických návrhov na zápis do OR  
 Zoznam osôb, ktoré môžu byť vymazané ( §768s OBZ)



**VÝKAZ VÝMER**

Doterajší stav					Zmeny					Nový stav						
Číslo			Výmera		Druh pozemku	Diel	k parcele číslo	m <sup>2</sup>	od parcely číslo	m <sup>2</sup>	Číslo parcely		Výmera		Druh pozemku	Vlastník (iná opráv. osoba) adresa (sídlo)
PK vložky	parcely		ha	m <sup>2</sup>							ha	m <sup>2</sup>	kód			
LV	PK	KN														
<b>STAV PRÁVNÝ JE TOTOŽNÝ S REGISTROM C KN</b>																
3251		50/1		6646	zastav.pl.						50/1		6653		zastav.pl. 22	Mesto Dunajská Streda Hlavná 50/16 Dunajská Streda č.č. 22
											50/14		93		zastav.pl. 22	
Spolu				6646									6646			

Legenda: kód spôsobu využívania pozemkov:

22 - Cesty a komunikácie, chodník, parkovisko a ich súčasť

# 210/14

209

DS 5-0/41  
DS 5-0/42

# 50/14

# 50/1

# 208

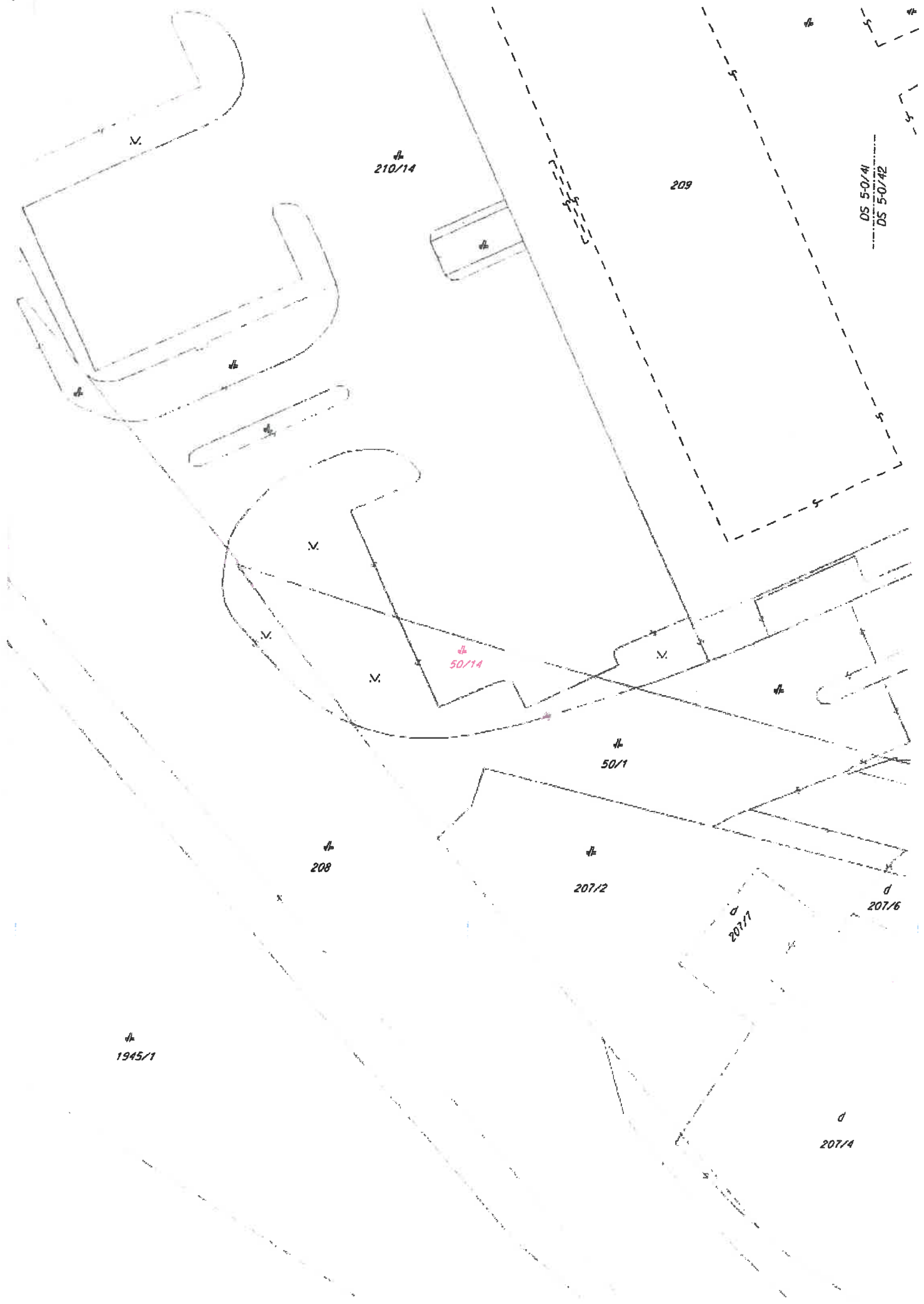
# 207/2

# 207/7

# 207/6

# 1945/1

# 207/4



## ZNALECKÝ POSUDOK



**vo veci :** odhad všeobecnej hodnoty – pozemku registra „C“ na novovytvorenej parcele č. 50/14 v katastrálnom území Dunajská Streda v meste Dunajská Streda

**Zadávateľ znaleckého posudku:** Mesto Dunajská Streda  
Hlavná ulica 50/16  
929 01 Dunajská Streda

**Účel znaleckého posudku :** odhad všeobecnej hodnoty nehnuteľností ako podklad k právnemu úkonu - prevod nehnuteľností

Znalecký posudok obsahuje **18** (z toho prílohy 8) strán včítane krycieho listu, a odovzdáva sa v troch vyhotoveniach objednávateľovi, jeden exemplár archivuje znalec

v Topoľníkoch dňa 4. októbra 2021

**III. ZÁVER****OTÁZKY A ODPOVEDE**

Pri pracovaní znaleckého posudku pre odhad hodnoty pozemku a k uzatvoreniu kúpnej mluvy bolo prihliadnuté na tie okolnosti, ktoré môžu ovplyvniť cenu nehnuteľností. Bolo prihliadnuté na miestne okolnosti z titulu územno-plánovacích podmienok, vzájomných susedských vzťahov, z titulu kvality a druhu stavby ako aj polohy pozemku.

Ďalej boli zohľadnené a využité všetky v tom čase znalcovi dostupné a predložené podklady a údaje.

Znalkyňa nezodpovedá za skryté resp. zamlčané nedostatky, ktoré sa nedalo zistiť počas prehliadky z technickej a právnej dokumentácie, alebo ktoré vyplynuli z neuvedených alebo zamlčaných skutočností.

Po dodatočnom preukázaní vyššie uvedených skutočností alebo iných nedostatkov, sa tak všeobecná cena určená v znaleckom

Znalec si je vedomý následkov vedome nepravdivého znaleckého posudku. Znalec pri vypracovaní tohto znaleckého posudku vychádzal z údajov poskytnutých zadávateľom a údajov získaných z verejných zdrojov. V prípade predloženia nových údajov, ktoré majú vplyv na závery znaleckého posudku, môže byť vypracované doplnenie znaleckého posudku podľa písm. a) ods. 4 § 18 vyhlášky č. 490/2004 Z.z., ktorou sa vykonáva zákon č. 382/2004 Z.z.

**REKAPITULÁCIA VŠEOBECNEJ HODNOTY**

Názov	Všeobecná hodnota [€]
<b>Pozemky</b>	
pozemok na novovytvorenej parc. č. 50/14 (93 m <sup>2</sup> )	3 698,61
<b>Všeobecná hodnota celkom</b>	<b>3 698,61</b>
<b>Všeobecná hodnota zaokrúhlene</b>	<b>3 700,00</b>
<b>Všeobecná hodnota slovom: Tritisíc sedemsto Eur</b>	

**MIMORIADNE RIZIKÁ** : s užívaním nehnuteľností neboli zistené mimoriadne riziká.

v Topoľníkoch, 4. októbra 2021



*Ing. Jolán Németh*

Ing. Jolán Németh

**IV. PRÍLOHY**

- Výpis z listu vlastníctva č. 3251
- Kópia z katastrálnej mapy
- Overený geometrický plán
- Osvedčenie znalca č. 097/04



SPOPLATNOSŤ  
Zákone č. 142/1995 Z.z.

Geometrický plán je podkladom na právne úkony, keď údaje doterajšieho stavu výkazu výmer sú zhodné s údajmi platných výpisov z katastra nehnuteľností

Vyhoviteľ <b>GEOPLAN DS s.r.o.</b> GEOPLAN DS s.r.o. UL. kráľa Štefana 3427, 92901 Malé Dvorníky IČO: 46610910	Kraj <i>Trnavský</i>	Okres <i>Dunajská Streda</i>	Obec <i>Dunajská Streda</i>
	Katastr. územie <i>Dunajská Streda</i>	Číslo plánu <i>46610910 - 334/2021</i>	Mapový list č. <i>DS 5-0/41</i>
<b>GEOMETRICKÝ PLÁN</b> na oddelenie pozemku p.č.210/17			
Vyhoviteľ		Autorizačne overil	
Dňa: <i>05.08.2021</i>	Meno: <i>Gabriel Marczell</i>	Dňa: <i>05.08.2021</i>	Meno: <i>Ing Imrich Kovács</i>
Nové hranice boli v prírode označené <i>kolíkmi</i>		Úradne overil Meno: <i>Ing. Gergely Forgách</i>	
Záznam podrobného merania (meračský náčrt) č. <i>7414</i>		Dňa: <i>31-08-2021</i> Číslo: <i>61-2116/2021</i>	
Súradnice bodov označených číslami a ostatné meračské údaje sú uložené vo všeobecnej dokumentácii		Úradne overené podľa § 9 zákona NR SR č.215/1995 Z.z. o geodézii a kartografii	
		Okresný úrad Dunajská Streda	
		Pečiatka a podpis	

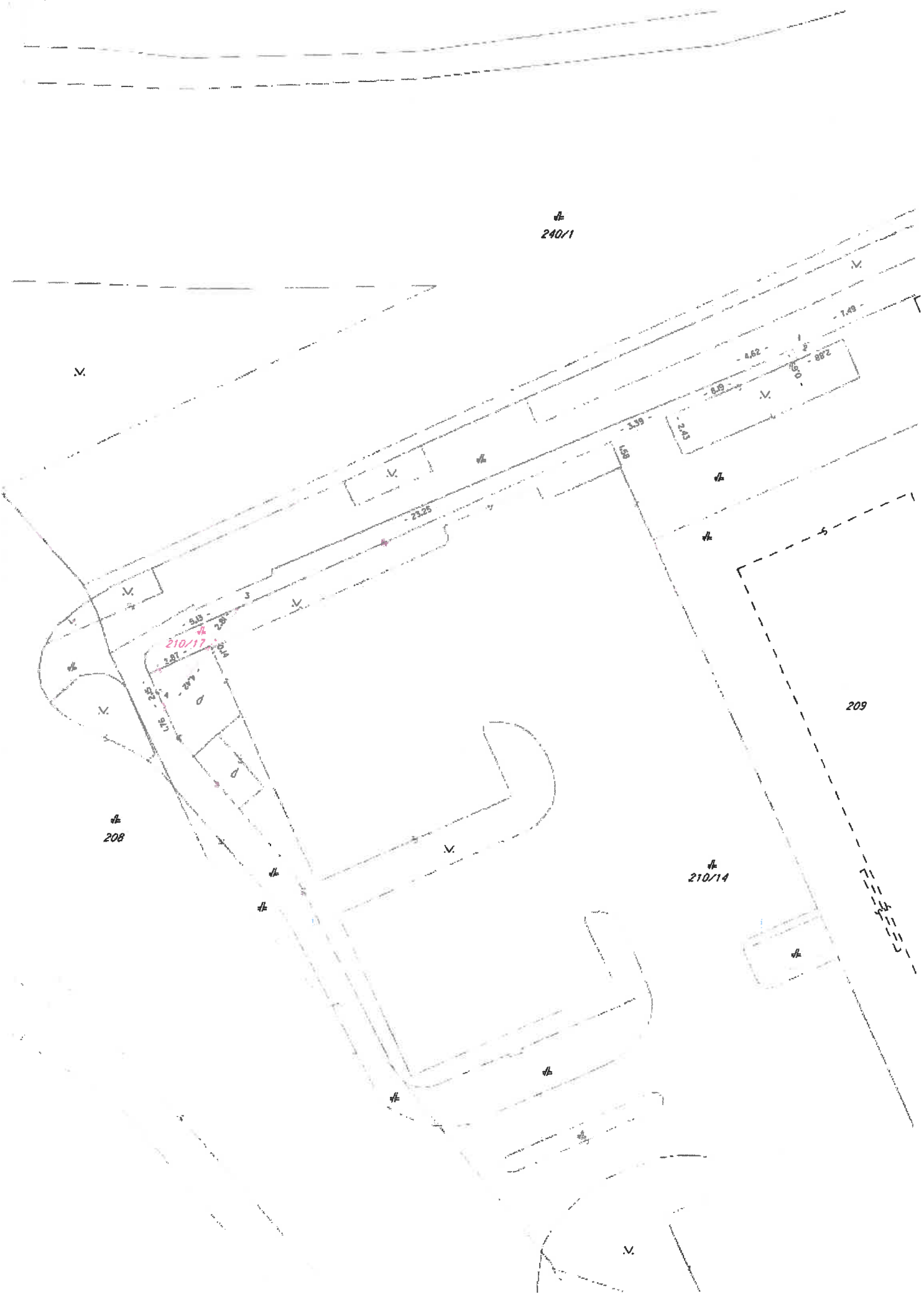
VÝKAZ VÝMER															
Doterajší stav					Zmeny					Nový stav					
Číslo			Výmera		Druh pozemku	Diel	k parcele číslo	m <sup>2</sup>	od parcely číslo	m <sup>2</sup>	Číslo parcely	Výmera		Druh pozemku kód	Vlastník (iná opráv. osoba) adresa (sídlo)
PK vozky	parcely		ha	m <sup>2</sup>								ha	m <sup>2</sup>		
LV	PK	KN	ha	m <sup>2</sup>								ha	m <sup>2</sup>		
<b>STAV PRÁVNÝ JE TOTOŽNÝ S REGISTROM C KN</b>															
1938		210/14		4189	zastav.pl.						210/14		4082	zastav.pl. 22	Dunajskostredská autobusová doprava .s.r.o. Bratislavská c. 918/2 Dunajská Streda delto
											210/17		107	zastav.pl. 22	
Spolu:				4189									4189		

Legenda: kód spôsobu využívania pozemkov:

22 - Cesty a komunikácie, chodník, parkovisko a ich súčasť

#  
240/1

✓



#  
208

#  
210/14

209

Ing. Jolán Németh

Znalkyňa v odbore stavebníctvo - odvetvie pozemné stavby, odhad hodnoty nehnuteľností  
ev. č. 912490 číslo znaleckého posudku : 78/2021

## ZNALECKÝ POSUDOK



**vo veci :** odhad všeobecnej hodnoty – pozemku registra „C“ na novovytvorenej parcele č. 210/17 v katastrálnom území Dunajská Streda v meste Dunajská Streda

**Zadávatel' znaleckého posudku:** Mesto Dunajská Streda  
Hlavná ulica 50/16  
929 01 Dunajská Streda

**Účel znaleckého posudku :** odhad všeobecnej hodnoty nehnuteľností ako podklad k právnomu úkonu - prevod nehnuteľností

Znalecký posudok obsahuje 15 (z toho prílohy 7) strán včítane krycieho listu, a odovzdáva sa v troch vyhotoveniach objednávateľovi, jeden exemplár archivuje znalec

v Topoľníkoch dňa 5. októbra 2021

**VYHODNOTENIE**

Názov	Výpočet	Všeobecná hodnota [€]
parc. č. 210/17	107,00 m <sup>2</sup> * 36,98 €/m <sup>2</sup> * 1/1	3 956,86
<b>Spolu</b>		<b>3 956,86</b>

**III. ZÁVER****OTÁZKY A ODPOVEDE**

Pri pracovaní znaleckého posudku pre zriadenie záložného práva a uzatvorení záložnej zmluvy bolo prihliadnuté na tie okolnosti, ktoré môžu ovplyvniť cenu nehnuteľností. Bolo prihliadnuté na miestne okolnosti z titulu územno-plánovacích podmienok, vzájomných susedských vzťahov, z titulu kvality a druhu stavby ako aj polohy pozemku.

Ďalej boli zohľadnené a využité všetky v tom čase znalci dostupné a predložené podklady a údaje.

Znalkyňa nezodpovedá za skryté resp. zamlčané nedostatky, ktoré sa nedalo zistiť počas prehliadky z technickej a právnej dokumentácie, alebo ktoré vyplynuli z neuvedených alebo zamlčaných skutočností.

Po dodatočnom preukázaní vyššie uvedených skutočností alebo iných nedostatkov, sa tak všeobecná cena určená v znaleckom posudku stane neplatnou.

Vlastník na dotaz znalkyne uviedol, že nemá žiadne doklady, ktoré by mali vplyv na spracovaný znalecký posudok.

**REKAPITULÁCIA VŠEOBECNEJ HODNOTY**

Názov	Všeobecná hodnota [€]
<b>Pozemky</b>	
pozemky na novovytvorenej parc. č. 210/17 (107 m <sup>2</sup> )	3 956,86
<b>Všeobecná hodnota celkom</b>	<b>3 956,86</b>
<b>Všeobecná hodnota zaokrúhlene</b>	<b>3 960,00</b>
<b>Všeobecná hodnota slovom: Tritisícdeväťstošestdesiat Eur</b>	

**MIMORIADNE RIZIKÁ** : s užívaním nehnuteľností neboli zistené mimoriadne riziká.



*Ing. Jolán Németh*  
Ing. Jolán Németh

v Topoľníkoch, 5. októbra 2021

**IV. PRÍLOHY**

- List vlastníctva č. 1938
- Katastrálna mapa
- zmena mena znalca
- osvedčenie znalca č. S-097

Úrad geodézie, kartografie a katastra Slovenskej republiky  
**VÝPIS Z KATASTRA NEHNUTEĽNOSTÍ**

Krjes: Dunajská Streda

Vytvorené cez katastrálny portál

Obec: DUNAJSKÁ STREDA

Dátum vyhotovenia 10.11.2021

Katastrálne územie: Dunajská Streda

Čas vyhotovenia: 13:49:23

**ČIASTOČNÝ VÝPIS Z LISTU VLASTNÍCTVA č. 3251**

ČASŤ A: MAJETKOVÁ PODSTATA

**PARCELY registra "C" evidované na katastrálnej mape**

Parcelné číslo	Výmera v m2	Druh pozemku	Spôsob využ. p.	Umiest. pozemku	Právny vzťah	Druh ch.n.
50/ 1	6646	zastavaná plocha a nádvorie	22	1		, 501

Legenda:

Spôsob využívania pozemku:

22 - Pozemok, na ktorom je postavená inžinierska stavba - cestná, miestna a účelová komunikácia, lesná cesta, poľná cesta, chodník, nekryté parkovisko a ich súčasti

Druh chránenej nehnuteľnosti:

501 - Chránená vodohospodárska oblasť

Umiestnenie pozemku:

1 - Pozemok je umiestnený v zastavanom území obce

Ostatné parcely nevyžiadané

**ČASŤ B: VLASTNÍCI A INÉ OPRÁVNENÉ OSOBY**

Por. číslo Príezvisko, meno (názov), rodné priezvisko, dátum narodenia, rodné číslo (IČO) a Spoluvlastnícky podiel miesto trvalého pobytu (sídlo) vlastníka

Účastník právneho vzťahu:

Vlastník

1 Mesto Dunajská Streda, Hlavná 50/16, Dunajská Streda, PSČ 929 01, SR

1 / 1

IČO : 305383

Informatívna poznámka	List vl. 5962
Informatívna poznámka	List vl. 6567
Informatívna poznámka	List vl. 6577
Titul nadobudnutia	Z 2740/97 ZAPIS VL.PRAV. NA PC.1235/4
Titul nadobudnutia	LIST VL. 4754
Titul nadobudnutia	Z 2215/97 PREVED.GP.C.33737398-73/96
Titul nadobudnutia	Z 3894/97 DELIMITACIA
Titul nadobudnutia	Z 4400/97 PREHLASENIE
Titul nadobudnutia	Z4436/97-PREHLASENIE
Titul nadobudnutia	Z 5334/97 preved.gp.c.14061538-78/97
Titul nadobudnutia	Z 5174/97 ROZH. O URCENI SUP.C. 403/97
Titul nadobudnutia	Z727/98-PREVEDENIE GEOM.PLANU C.30014204-330/97
Titul nadobudnutia	Z 215/98 ZAPIS,PKN.VL.č.1584
Titul nadobudnutia	Z 44/98 dod.delimitácia na pč.259/1
Titul nadobudnutia	Z 43/98 delimitácia
Titul nadobudnutia	Z 2894/98 zápis budovy na pč.101/2
Titul nadobudnutia	Z 3139/98 delimitácia
Titul nadobudnutia	Z 3600/98 listina na pč.164
Titul nadobudnutia	Z 3420/98 zápis,rozhodnutie č.Výst.2941/66,X-50/98 rozhodnutie ,
Titul nadobudnutia	Z 2893/98 zápis
Titul nadobudnutia	Z 1531/98 urč.sup.číslo č.46/1998
Titul nadobudnutia	Z 4455/98 dodatok k delimitácie na A 602-A630
Titul nadobudnutia	Z 4642/98-Prevedenie GP č.30014204-295/98
Titul nadobudnutia	Z4693/98-delimitácia
Titul nadobudnutia	Z 4866/98 preved.geomplán č.323224642-295/98
Titul nadobudnutia	Z 5678/98 delimitačný protokol
Titul nadobudnutia	Z 6431/98 urč.sup.číslo č.850/98
Titul nadobudnutia	Z 2497/98 urč.sup.číslo č.303/98
Titul nadobudnutia	Z 6373/98 listina o urč.sup.číslo č.685/98

Úrad geodézie, kartografie a katastra Slovenskej republiky  
**VÝPIS Z KATASTRA NEHNUTEĽNOSTÍ**

Okres: **Dunajská Streda**  
Obec: **DUNAJSKÁ STREDA**  
Katastrálne územie: **Dunajská Streda**

Vytvorené cez katastrálny portál

Dátum vyhotovenia **10.11.2021**  
Čas vyhotovenia: **13:50:57**

**ČIASŤOČNÝ VÝPIS Z LISTU VLASTNÍCTVA č. 1938**

**ČASŤ A: MAJETKOVÁ PODSTATA**

**PARCELY registra "C" evidované na katastrálnej mape**

Parcelné číslo	Výmera v m2	Druh pozemku	Spôsob využ. p.	Umiest. pozemku	Právny vzťah	Druh ch.n.
210/ 14	4189	zastavaná plocha a nádvorie	22	1		, 501

Legenda:

Spôsob využívania pozemku:

22 - Pozemok, na ktorom je postavená inžinierska stavba - cestná, miestna a účelová komunikácia, lesná cesta, poľná cesta, chodník, nekryté parkovisko a ich súčasť

Druh chránenej nehnuteľnosti:

501 - Chránená vodohospodárska oblasť

Umiestnenie pozemku:

1 - Pozemok je umiestnený v zastavanom území obce

Ostatné parcely nevyžiadané

**ČASŤ B: VLASTNÍCI A INÉ OPRÁVNENÉ OSOBY**

Por. číslo Priezvisko, meno (názov), rodné priezvisko, dátum narodenia, rodné číslo (IČO) a Spoluvlastnícky podiel miesto trvalého pobytu (sídlo) vlastníka

Účastník právneho vzťahu:

Vlastník

1 Dunajskostredská autobusová doprava,s.r.o., Bratislavská cesta 918/2,  
Dunajská Streda, PSČ 92901, SR

1 / 1

IČO : 36239852

Titul nadobudnutia V-7212/13-Kúpna zmluva a zmluva o zriadení vecného bremena,vklad povolený dňa  
02.12.2013

Titul nadobudnutia Z-842/14-Prevedenie Gpč.36717568-1033/2013,zápis prestavby

Tituly nadobudnutia LV:

X 164/2014-Rozhodnutie o oprave chyby v kat. operáte, právop. dňa 09.10.2014-č.z. 3494/14

**ČASŤ C: ŤARCHY**

Por.č.:

- 1 Vecné bremeno na pozemky registra C KN parc.č.209, 210/1, 210/2, 213/1, 215, 239, - právo užívania podľa zákona č.56/2012 Z.z. o cestnej doprave ( areál autobusovej stanice ) v prospech : Slovenská autobusová doprava Dunajská Streda, a.s., IČO:36 245 488 , Bratislavská 918/2, podľa V-7212/13 - č.z.3144/13,č.z.778/14,č.z.852/2018

Iné údaje:

Bez zápisu.

Poznámka:

Bez zápisu.

Vysvetlenie: údaje v ČASTI C:ŤARCHY bez uvedenia parcelného čísla alebo poradového čísla vlastníka alebo inej oprávnenej osoby sa týkajú všetkých nehnuteľností a všetkých vlastníkov a iných oprávnených osôb na liste vlastníctva.

# OBJEKTOVÁ SKLADBA





SO 01	OKRUŽNÁ KRIŽOVATKA
SO 02	DAŽĎOVÁ KANALIZÁCIA
SO 03	PRELOŽKA VEREJNÉHO VODOVODU
SO 04	VEREJNÉ OSVETLENIE
SO 05	OCHRANA TELEKOMUNIKAČNÉHO KÁBLA V SPRÁVE SLOVAK TELEKOM, a.s.

## POZNÁMKY A UPOZORNENIA:

- PRED ZAČATÍM VÝKOPOVÝCH PRÁČ INVESTOR ZABEZPEČÍ VYTÝČENIE VŠETKÝCH PODZEMNÝCH VEDENÍ, AJ VO VÝKRESE NEZAKRESLENÝCH!
- PRI NEBEZPEČNÝCH SÚBEHOCH A KRIŽOVANIACH INŽINIERSKÝCH SIETÍ VÝKOPY REALIZOVAŤ RUČNE, ABY NEDOŠLO K ICH PORUŠENIU! REŠPEKTOVAŤ ICH VEDENIE. V PRÍPADE POTREBY ZABEZPEČIŤ ICH PRELOŽKU ALEBO VEDENIE V CHRÁNIČKE.
- PRI ZEMNÝCH PRÁČACH JE POTREBNÉ POSTUPOVAŤ PODĽA STN 73 6133
- POŽADOVANÝ MODUL DEFORMÁCIE NA KONŠTRUKČNOM PLÁNI  $D_{DEF,2MIN} 90$  MPa.  
PO UKONČENÍ ÚPRAVY JE NUTNÉ POŽADOVANÉ VLASTNOSTI PREUKÁZAŤ PODĽA STN 73 6133.

TENTO VÝKRES JE ORIGINAL, JE OPEČIATKOVANÝ A PODPÍSANÝ ZODPOVEDNÝM PROJEKTANTOM. FALŠOVANIE A POZMEŇOVANIE VEREJNEJ LISTINY JE TRESTNÝM ČINOM. PODĽA ZÁKONA O AUTORSKÝCH PRÁVACH JE BEZ SÚHLASU AUTORA ZAKÁZANÉ AKÉKOL'VEK ŠÍRENIE ALEBO KOPÍROVANIE TOHTO PROJEKTU. PROJEKTOVÁ DOKUMENTÁCIA BOLA VYPRACOVANÁ PRE ZÍSKANIE STAVEBNÉHO POVOLENIA. NEPREBERÁME ZODPOVEDNOSŤ ZA JEHO POUŽITIE NA INÝ AKO TENTO ÚČEL. PROJEKTANT NENESIE ŽIADNU ZODPOVEDNOSŤ ZA ZMENY USKUTOČNENÉ BEZ JEHO PÍSOVNÉHO SÚHLASU!

STUPEŇ: <b>DSP</b>	OBJEDNÁVATEĽ:  <b>MESTO DUNAJSKÁ STREDA</b> Hlavná ulica 50/16, 929 01 Dunajská Streda	
PARÉ: <b>1</b>	ZHOTOVITEĽ:  <b>DKVIA s.r.o.</b> Kostolná Gala 137, 930 34 Holice, IČO: 51332124 csano.david@dkvia.com, +421 908 562 837	

HLAVNÝ INŽINIER PROJEKTU: ING. DÁVID CSÁNÓ 	KOORDINÁTOR PROJEKTU: ING. DÁVID CSÁNÓ 	 <b>DKVIA s.r.o.</b> Kostolná Gala 137, 930 34 Holice, IČO: 51332124 csano.david@dkvia.com, +421 908 562 837
ZODPOVEDNÝ PROJEKTANT: ING. DÁVID CSÁNÓ 	NAVRHOL / VYPRACOVAL: ING. CSÁNÓ, ING. HORDÓSI, ING. LŐRINCZOVÁ	
NÁZOV STAVBY: <b>OKRUŽNÁ KRIŽOVATKA NA BRATISLAVSKEJ CESTE</b>		DÁTUM: 03/2021
KRAJ/OKRES: TRNAVSKÝ/ DUNAJSKÁ STREDA		FORMÁT: 1050 x 594 mm
KATASTRÁLNE ÚZEMIE: DUNAJSKÁ STREDA		MIERKA: 1:250
PRÍLOHA: <b>KOORDINAČNÝ VÝKRES</b>		STUPEŇ DOKUMENTÁCIE: STAVEBNÉ POVOLENIE
		ČASŤ: <b>C1</b>




# OBEC VRAKÚŇ

Obecný úrad, Nám. sv. Štefana 474/1, 930 05 Vrakúň

Tel.č.: 031/552 31 25

Číslo: 7048/VR/282/2020/033-HJ/003

Vrakúň, 28.01.2021



## ÚZEMNÉ ROZHODNUTIE

Obec Vrakúň, ako príslušný stavebný úrad podľa §117 a §119 ods.3 zákona čí. 50/1976 Zb. o územnom plánovaní a stavebnom poriadku v znení neskorších predpisov (ďalej len stavebný zákon) a určenia Krajského stavebného úradu v Trnave, odbor stavebného poriadku pod. č. 50/URČ/2007/Kos-01005 zo dňa 01.10.2007 prerokoval návrh

navrhovateľa: **Mesto Dunajská Streda IČO: 00 305 383**  
v zastúpení primátorom mesta: **JUDr. Zoltán Hájos**  
so sídlom: **Hlavná 50/16, 929 01 Dunajská Streda**

zo dňa **02.04.2020** na vydanie **územného rozhodnutia** o umiestnení stavby:

### „Okružná križovatka na Bratislavskej ceste v Dunajskej Strede“

v územnom konaní s účastníkmi konania a dotknutými orgánmi štátnej správy postupom podľa §35, §36 stavebného zákona. Posúdil návrh podľa §37 a §38 stavebného zákona a zosúladiť stanoviská uplatnené dotknutými orgánmi štátnej správy a posúdil vyjadrenia účastníkov konania. Na základe tohto podľa §39 a §39a stavebného zákona a § 4 vyhlášky č. 453/2000 Z.z. vydáva

### rozhodnutie o umiestnení stavby

### „Okružná križovatka na Bratislavskej ceste v Dunajskej Strede“

ktorá pozostáva z nasledovného stavebného objektu:

ktorá pozostáva z nasledovných stavebných objektov:

- SO 01 Okružná križovatka
- SO 02 Dažďová kanalizácia
- SO 03 Preložka verejného vodovodu
- SO 04 Verejné osvetlenie
- SO 05 Ochrana telekomunikačného kábla v správe Slovak Telekom a.s.

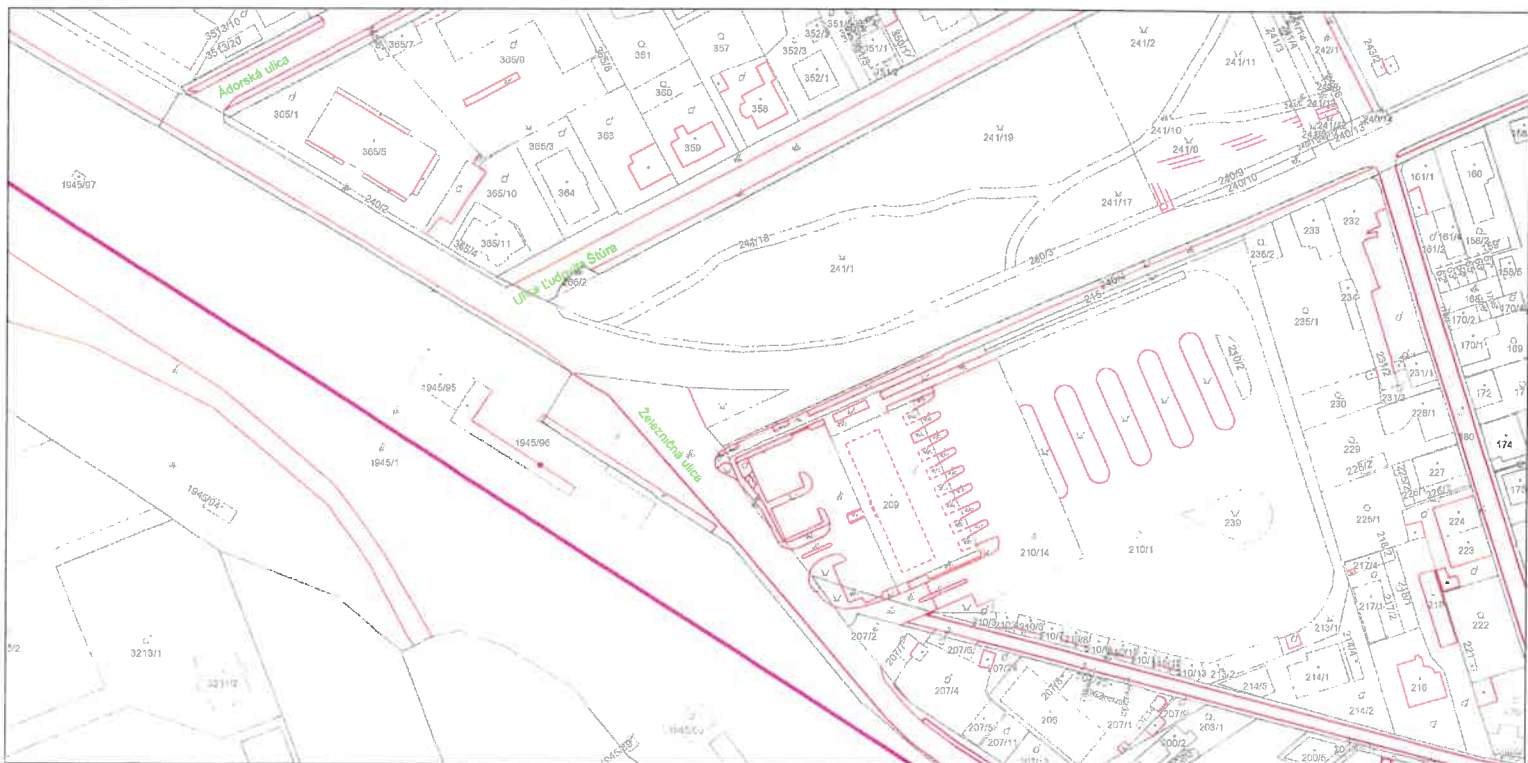
Úrad geodézie, kartografie a katastra Slovenskej republiky

# Informatívna kópia z mapy

Vytvorené cez katastrálny portál

Okres: Dunajská Streda  
Obec: DUNAJSKÁ STREDA  
Katastrálne územie: Dunajská Streda

10. novembra 2021 13:51



SCALE 1 : 2 288

