
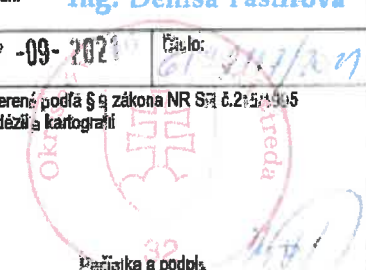


SPOČÍTAŤ PLOŠU
Zákona č. 173/2004 Z.z.

Geometrický plán je podkladom na právne úkony, keď údaje doterajšieho stavu výkazu výmer sú zhodné s údajmi platných výpisov z katastra nehnuteľností

Vyhoviteľ GEOPLAN DS s.r.o. GEOPLAN DS s.r.o. UL. kráľa Štefana 342/7, 92901 Malé Dvorníky IČO: 46810910		Kraj <i>Třnavský</i>	Okres <i>Dunajská Streda</i>	Obec <i>Dunajská Streda</i>
		Katastr. územie <i>Dunajská Streda</i>	Číslo plánu <i>46810910 - 344/2021</i>	Mapový list č. <i>DS 5-0/41-42</i>
GEOMETRICKÝ PLÁN na oddelenie pozemku p.č.50/14				
Vyhoviteľ		Autorizačne overil		Úradne overil Meno: Ing. Denisa Pastírová
Dňa: <i>13.08.2021</i>	Meno: <i>Gabriel Marczell</i>	Dňa: <i>13.08.2021</i>	Meno: <i>Ing Imrich Kovács</i>	Dňa: <i>17-09-2021</i>
Nové hranice boli v prírode označené <i>betonovým obrubníkom</i>		Náležitostami a presnosťou zodpovedá predpisom		Úradne overené podľa § 9 zákona NR SR č. 62/2005 Z.z. Z.z. o geodézii a kartografii
Záznam podrobného merania (meračský náčrt) č. <i>7421</i>		 Pečaťka a podpis		 Pečaťka a podpis
Súradnice bodov označených číslami a ostatné meračské údaje sú uložené vo všeobecnej dokumentácii				

VÝKAZ VÝMER

Doterajší stav					Zmeny					Nový stav				
Číslo			Výmera		Druh pozemku	Diel číslo	m ²	od parcely číslo	m ²	Číslo parcely	Výmera		Druh pozemku kód	Vlastník (iná opráv. osoba) adresa (sídlo)
PK vložky	parcely		ha	m ²							ha	m ²		
LV	PK	KN	ha	m ²							ha	m ²		
STAV PRÁVNÝ JE TOTOŽNÝ S REGISTROM C KN														
3251		50/1		6646	zastav.pl.					50/1	6553		zastav.pl. 22	Mesto Dunajská Streda Hlavná 50/16 Dunajská Streda detto
										50/14	93		zastav.pl. 22	
Spolu				6646							6646			

Legenda: kód spôsobu využívania pozemkov:

22 - Cesty a komunikácie, chodník, parkovisko a ich súčasť

210/14

209

DS 5-0/41
DS 5-0/42

50/14

50/1

208

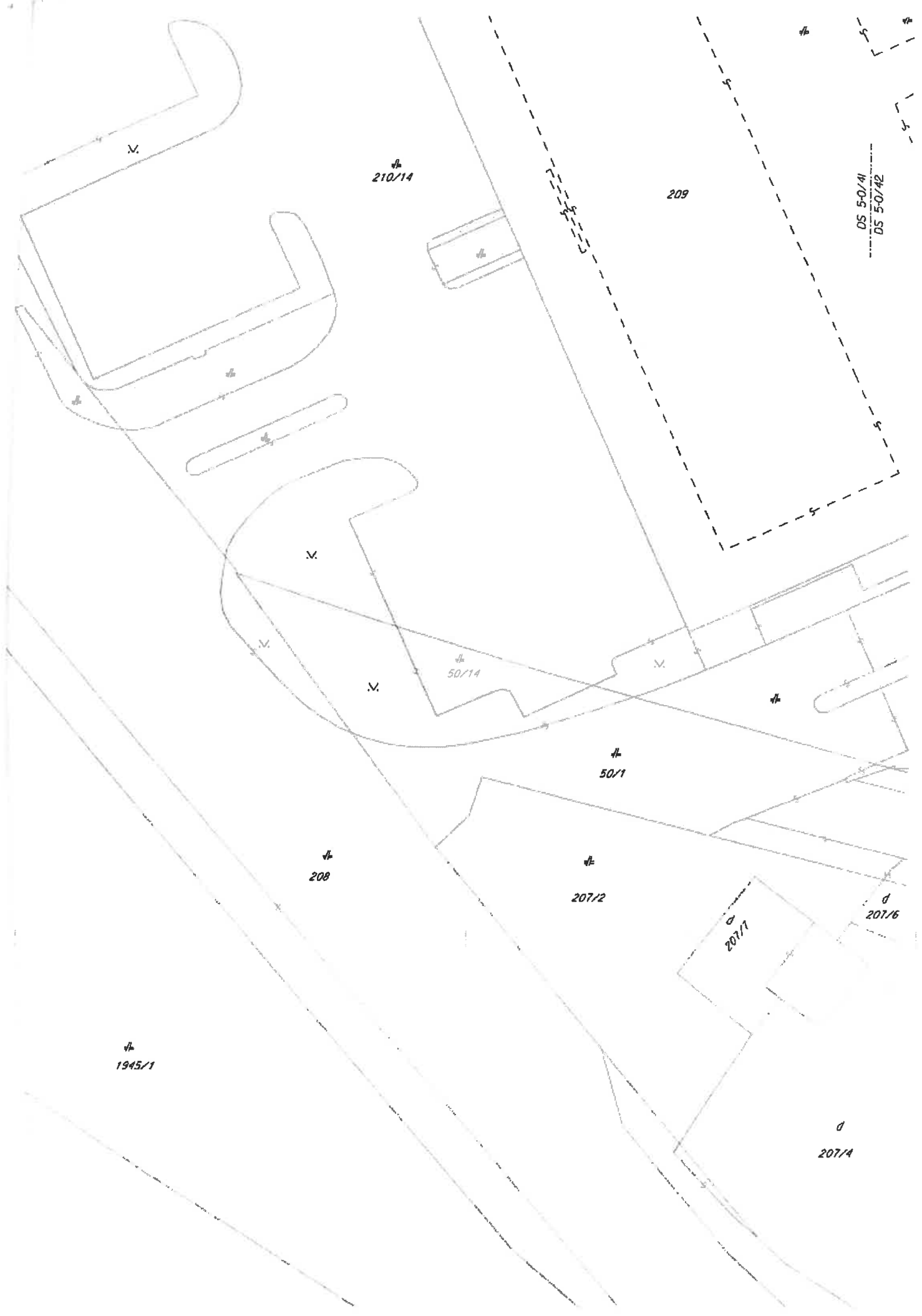
207/2

d 207/1

d 207/6

1945/1

d 207/A



SPOPLATNOVÁ
Zákona č. 172/2014 Z.z.

Geometrický plán je základom na právne úkony, keď údaje doterajšieho stavu výkazu výmer sú zhodné s údajmi platných výpisov z katastra nehnuteľností

Vyhoviteľ GEOPLAN DS s.r.o. GEOPLAN DS s.r.o. UL. kráľa Štefana 3427, 92901 Malé Dvorníky IČO: 46610910		Kraj <i>Tmavský</i>	Okres <i>Dunajská Streda</i>	Obec <i>Dunajská Streda</i>
Katastr. územie <i>Dunajská Streda</i>		Číslo plánu <i>46610910 - 334/2021</i>	Mapový list č. <i>DS 5-0/41</i>	
GEOMETRICKÝ PLÁN na oddelenie pozemku p.č.210/17				
Vyhoviteľ		Autorizačne overil		Úradne overil Meno: <i>Ing. Gergely Forgách</i>
Dňa: <i>05.08.2021</i>	Meno: <i>Gabriel Marczell</i>	Dňa: <i>05.08.2021</i>	Meno: <i>Ing Imrich Kovács</i>	Dňa: <i>31-08-2021</i>
Nové hranice boli v prírode označené <i>kolkmi</i>		Náležitostami a presnosťou zodpovedá predpisom		Úradne overené podľa § 4 zákona NR SR č.215/1995 Z.z. o geodézii a kartografii
Záznam podrobného merania (meračský náčrt) č. <i>7414</i>		Pečiatka a podpis		Pečiatka a podpis
Súradnice bodov označených číslami a ostatné me- račské údaje sú uložené vo všeobecnej dokumentácii				

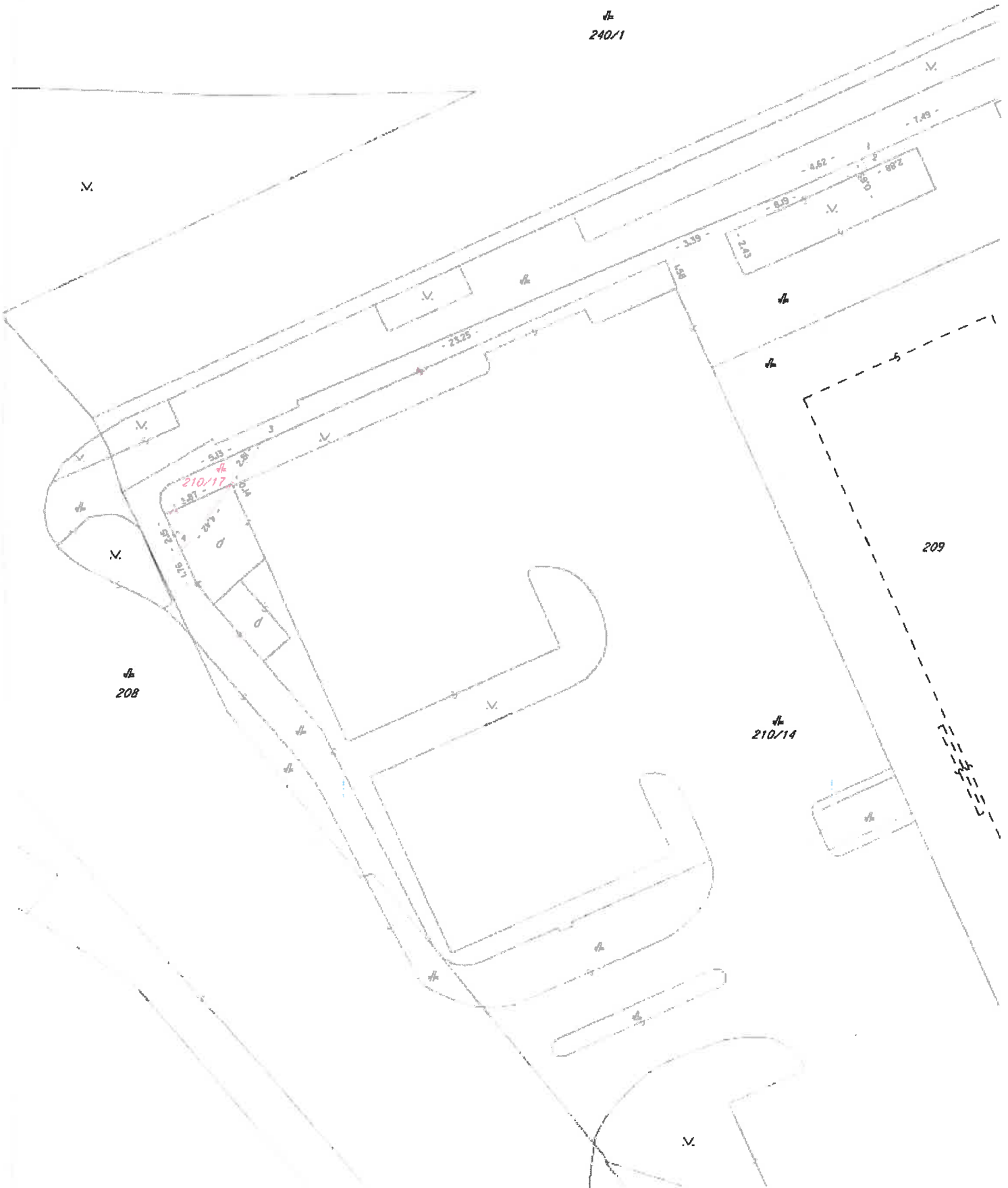
VÝKAZ VÝMER														
Doterajší stav					Zmeny					Nový stav				
PK vložk	Číslo parcely		Výmera		Druh pozemku	Diel číslo	m ²	od parcely číslo	m ²	Číslo parcely	Výmera		Druh pozemku kód	Vlastník (iná opráv. osoba) adresa (sídlo)
	LV	PK	KN	ha							m ²	ha		
STAV PRÁVNÝ JE TOTOŽNÝ S REGISTROM C KN														
1938		210/14		4189	zastav.pl.					210/14		4082	zastav.pl. 22	Dunajskostredská autobusová doprava .s.r.o. Bratislavská c. 918/2 Dunajská Streda dleto
										210/17		107	zastav.pl. 22	
Spok				4189								4189		

Legenda: kód spôsobu využívania pozemkov:

22 - Cesty a komunikácie, chodník, parkovisko a ich súčasť

240/1

✓



208

209

210/14

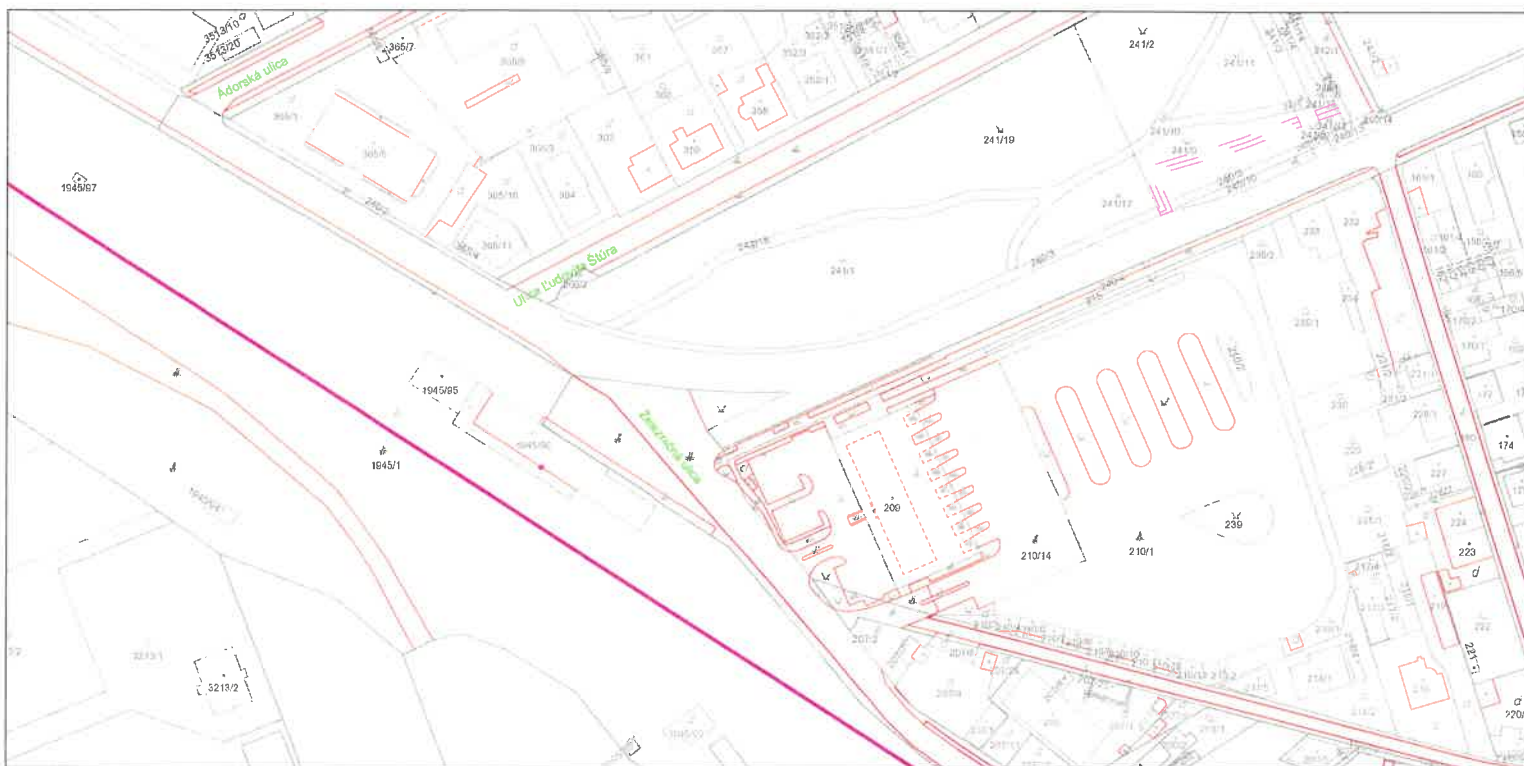
✓

Informatívna kópia z mapy

Vytvorené cez katastrálny portál

Okres: Dunajská Streda
Obec: DUNAJSKÁ STREDA
Katastrálne územie: Dunajská Streda

10. novembra 2021 13:51



SCALE 1 : 2 288

