

**Združenie obcí kanalizácia Vydrany – Veľké Blahovo
Vydrany 71, 930 16 Vydrany
IČO: 50116011**

1 Mestský úrad Dunajská Streda	
Dátum:	11-02-2022
Podacie číslo:	5420 Číslo spisu:
Prilohy/listy:	Vybavuje: 201141

**Mesto Dunajská Streda
Mestský úrad Dunajská Streda
Hlavná 4237
929 01 Dunajská Streda**

Váš list/ zo dňa	Naša značka	Vybavuje	Dátum
	ZOK-006/2022	T	10.02.2022

VEC

Žiadosť o uzatvorenie zmluvy o zriadení vecného bremena

Združenie obcí kanalizácia Vydrany – Veľké Blahovo, v zastúpení predsedom združenia Mgr. Ladislavom Balódim, ako právny nástupca pôvodných stavebníkov, a to:

- Obce Vydrany a
- Obce Veľké Blahovo

si Vás týmto dovoľuje požiadať o uzatvorenie zmluvy o zriadení vecného bremena na právo uloženia inžinierskych sietí – vedenia líniovej vodnej stavby „Kanalizácia Vydrany – Veľké Blahovo“ (ďalej len ako „Stavba“), z dôvodu vyššieho verejného záujmu, a to na zabezpečenie odvedenia splaškových odpadových vôd z územia obcí Vydrany a Veľké Blahovo na čistiareň odpadových vôd.

Predmetnou Stavbou sú dotknuté nasledovné pozemky vo výlučnom vlastníctve Mesta Dunajská Streda:

parc.č.	reg. KN	č. LV	výmera/ m ²	druh pozemku	spoluvl. podiel
446/2	E	5441	2664	ostatná plocha	1/1
447/2	E	5441	1532	ostatná plocha	1/1

Ďalej si Vás dovoľujeme požiadať o bezodplatné zriadenie vecného bremena a síce na základe priloženého návrhu Zmluvy o zriadení vecného bremena č: 004/2022/ZOK-VB.

Odôvodnenie:

Vzhľadom k tomu, že sa jedná o exponovanú verejnú infraštruktúru, prvoradým cieľom nášho Združenia je v čo najkratšom možnom čase sfunkčnosť stokovú sieť, a to s prihliadnutím na to, že záujmové územie sa nachádza na Žitnom ostrove, ktorý je známy ako najväčšia prirodzená zásobáreň pitných podzemných vôd v strednej Európe a v obciach Združenia splaškové vody sú zachytávané v domových žumpách, resp. septikoch, ktorých technický a vodotesný stav je veľmi pochybný, častokrát prepúšťajú, takže je reálny predpoklad k priesakom splaškových vôd

do podzemných a povrchových vôd v najväčšom rezervoári pitnej vody stredoeurópskeho významu.

Zmluva bude slúžiť ako doklad o zabezpečení iného práva k predmetným pozemkom dotknutých Stavbou, v rámci konania o vydanie užívacieho povolenia Stavby.

Za kladné vybavenie našej žiadosti, vzhľadom k tomu, že sa jedná o stavbu vo verejnom záujme, Vám vopred ďakujeme.

S pozdravom

Mgr. Ľadislav Balódi
pr

Príloha:

- 1) Návrh Zmluvy o zriadení vecného bremena č. 004/2022/ZOK-VB
- 2) GP č. 25-1/2021

Úrad geodézie, kartografie a katastra Slovenskej republiky
VÝPIS Z KATASTRA NEHNUTEĽNOSTÍ

Okres: Dunajská Streda
Obec: DUNAJSKÁ STREDA
Katastrálne územie: Dunajská Streda

Vytvorené cez katastrálny portál

Dátum vyhotovenia 16.02.2022
Čas vyhotovenia: 09:56:51

ČIASŤOČNÝ VÝPIS Z LISTU VLASTNÍCTVA č. 5441

ČASŤ A: MAJETKOVÁ PODSTATA

PARCELY registra "E" evidované na mape určeného operátu

Parcelné číslo	Výmera v m2	Druh pozemku	Pôvodné k.ú.	Počet č. UO	Umiest pozemku
447/ 2	1532	ostatná plocha		1	1

Legenda:

Umiestnenie pozemku:

1 - Pozemok je umiestnený v zastavanom území obce

CPU - číslo pôvodného k.ú.

1 - Malé Blahovo

2 - Kostolné Kračany

3 - Mliečany

5 - Pódafa

Ostatné parcely nevyžiadané

Stavby

Súpisné číslo	na parcele číslo	Druh stavby	Popis stavby	Druh ch.n.	Umiest. stavby
125	2370/ 4	20	polyfunkčná budova		1
214	1773/ 1	10	rodinný dom		1

Právny vzťah k parcele na ktorej leží stavba 214 je evidovaný na liste vlastníctva číslo 7814.

Legenda:

Druh stavby:

10 - Rodinný dom

20 - Iná budova

Kód umiestnenia stavby:

1 - Stavba postavená na zemskom povrchu

ČASŤ B: VLASTNÍCI A INÉ OPRÁVNENÉ OSOBY

Por. číslo Priezvisko, meno (názov), rodné priezvisko, dátum narodenia, rodné číslo (IČO) a Spoluvlastnícky podiel miesto trvalého pobytu (sidlo) vlastníka

Účastník právneho vzťahu:	Vlastník	
1	Mesto Dunajská Streda, Hlavná 50/16, Dunajská Streda, PSČ 929 01, SR	1 / 1
IČO :	305383	

Titul nadobudnutia	Výkup podľa GP č. 761-0053-9 VZ 2/82
Titul nadobudnutia	PKV 1829,65,3-9999,41,963,374,1-323,1-613,1053,1-9999,342,640,690,860,478,928,394,1788,1085,1576,1260,712,1678,268,1516,693,1140
Titul nadobudnutia	Z-1429/00 Rozhodnutie OÚKO 3/00 ROEP
Titul nadobudnutia	V 2138/00 Kúpna a zámenná zmluva
Titul nadobudnutia	Z-5449/00 prehlásenie
Titul nadobudnutia	Z-2713/01 Zápis údajov do KN
Titul nadobudnutia	Z-236/02 listina o určení č.13/2002
Titul nadobudnutia	Z-734/02 prevedenie geom.plán č.33737398-4/2002
Titul nadobudnutia	Z-2485/02 Zápis
Titul nadobudnutia	Z-2484/02 zápis
Titul nadobudnutia	Z-2765/02 oprava zápisu
Titul nadobudnutia	Z-3669/02 zápis
Titul nadobudnutia	V-1388/02-Kúpna zmluva

Úrad geodézie, kartografie a katastra Slovenskej republiky
VÝPIS Z KATASTRA NEHNUTEĽNOSTÍ

Okres: **Dunajská Streda**
Obec: **DUNAJSKÁ STREDA**
Katastrálne územie: **Dunajská Streda**

Vytvorené cez katastrálny portál

Dátum vyhotovenia **16.02.2022**
Čas vyhotovenia: **09:55:20**

ČIASTOČNÝ VÝPIS Z LISTU VLASTNÍCTVA č. 5441

ČASŤ A: MAJETKOVÁ PODSTATA

PARCELY registra "E" evidované na mape určeného operátu

Parcelné číslo	Výmera v m ²	Druh pozemku	Pôvodné k.ú.	Počet č. UO	Umiest pozemku
446/ 2	2664	ostatná plocha		1	1

Legenda:

Umiestnenie pozemku:

1 - Pozemok je umiestnený v zastavanom území obce

CPU - číslo pôvodného k.ú.

1 - Malé Blahovo

2 - Kostolné Kračany

3 - Mliečany

5 - Pódafa

Ostatné parcely nevyžiadané

Stavby

Súpisné číslo	na parcele číslo	Druh stavby	Popis stavby	Druh ch.n.	Umiest. stavby
125	2370/ 4	20	polyfunkčná budova		1
214	1773/ 1	10	rodinný dom		1

Právny vzťah k parcele na ktorej leží stavba 214 je evidovaný na liste vlastníctva číslo 7814.

Legenda:

Druh stavby:

10 - Rodinný dom

20 - Iná budova

Kód umiestnenia stavby:

1 - Stavba postavená na zemskom povrchu

ČASŤ B: VLASTNÍCI A INÉ OPRÁVNENÉ OSOBY

Por. číslo Priezvisko, meno (názov), rodné priezvisko, dátum narodenia, rodné číslo (IČO) a Spolu vlastnícky podiel miesto trvalého pobytu (sídlo) vlastníka

Účastník právneho vzťahu:

Vlastník

1 Mesto Dunajská Streda, Hlavná 50/16, Dunajská Streda, PSČ 929 01, SR

1 / 1

IČO :

305383

Titul nadobudnutia	Výkup podľa GP č. 761-0053-9 VZ 2/82
Titul nadobudnutia	PKV 1829,65,3-9999,41,963,374,1-323,1-613,1053,1-9999,342,640,690,860,478,928,394,1788,1085,1576,1260,712,1678,268,1516,693,1140
Titul nadobudnutia	Z-1429/00 Rozhodnutie OÚKO 3/00 ROEP
Titul nadobudnutia	V 2138/00 Kúpna a zámenná zmluva
Titul nadobudnutia	Z-5449/00 prehlásenie
Titul nadobudnutia	Z-2713/01 Zápis údajov do KN
Titul nadobudnutia	Z-236/02 listina o určení č.13/2002
Titul nadobudnutia	Z-734/02 prevedenie geom.plán č.33737398-4/2002
Titul nadobudnutia	Z-2485/02 Zápis
Titul nadobudnutia	Z-2484/02 zápis
Titul nadobudnutia	Z-2765/02 oprava zápisu
Titul nadobudnutia	Z-3669/02 zápis
Titul nadobudnutia	V-1388/02-Kúpna zmluva

NÁVRH
ZMLUVA O ZRIADENÍ VECNÉHO BREMENA č. 004/2022/ZOK-VB
uzatvorená podľa ustanovení § 151n a nasl. zákona č. 40/1964 Zb. Občiansky zákonník v znení
neskorších predpisov (ďalej len „Občiansky zákonník“)

Čl. I
Zmluvné strany

1.1 Povinný z vecného bremena:

Mesto Dunajská Streda:

Sídlo: Hlavná 50/16, 929 01 Dunajská Streda

IČO: 00305383

v zastúpení JUDr. Zoltánom Hájosom, primátorom mesta

(ďalej len ako „Povinný“)

1.2 Oprávnený z vecného bremena

Obchodné meno: **Združenie obcí kanalizácia Vydrany – Veľké Blahovo**

Sídlo: Vydrany 71, 930 16 Vydrany

Právna forma: združenie obcí

Zastúpený: Mgr. Ľadislav Balódi, predseda združenia

Registrácia: register združenia obcí vedeného Okresným úradom

Trnava, reg.č. VVS/ZO-37/2016

IČO: 50116011

(ďalej len ako „Oprávnený“)

(Povinný a Oprávnený spolu ďalej len „Zmluvné strany“ alebo jednotlivito ako „Zmluvná strana“)

sa dohodli na uzatvorení tejto Zmluvy o zriadení vecného bremena

(ďalej len „Zmluva“).

Čl. II
Úvodné ustanovenia

2.1 Oprávnený je investorm stavby „**Kanalizácia Vydrany – Veľké Blahovo**“ (ďalej len ako „Stavba“), ktorej výstavba sa uskutočnila na základe stavebného povolenia vydaného Okresným úradom Dunajská Streda, odborom starostlivosti o životné prostredie - príslušný orgán štátnej vodnej správy, v nasledovnom rozsahu:

pre časť **D 1.2 Obec Vydrany – kanalizácia**

- Rozhodnutie: č. OU-DS-OSZP-2014/00020-008 OLL zo dňa 25.02.2014, právoplatné dňa 28.03.2014,
- predĺžené Rozhodnutím č. OU-DS-OSZP-2016/001763-003 Sza zo dňa 08.02.2016, právoplatné dňa 14.03.2016,
- predĺžené a zmenené (zmena stavebníka na „Združenie obcí kanalizácia Vydrany – Veľké Blahovo“) Rozhodnutím č. OU-DS-OSZP-2018/002446-003 Sza zo dňa 12.02.2018, právoplatnosť dňa 14.03.2018,

- predĺžené listom/odpoveďou na žiadosť o predĺženie termínu dokončenia stavby do 31.12.2021 č. OU-DS-OSZP-2019/019371-002 Sza zo dňa 26.08.2019,

pre časť **Kanalizácia Veľké Blahovo**

- Rozhodnutie: č. OU-DS-OSZP-2014/005244-010 Seb zo dňa 02.05.2014, právoplatné dňa 17.06.2014,
- predĺžené a zmenené (zmena stavebníka na „Združenie obcí kanalizácia Vydrany – Veľké Blahovo“) Rozhodnutím č. OU-DS-OSZP-2016/007709-004 Seb zo dňa 31.05.2016, právoplatné dňa 26.07.2016,
- predĺžené Rozhodnutím č. OU-DS-OSZP-2018/009413-005 Seb zo dňa 22.06.2018, právoplatnosť dňa 25.07.2018,
- oprava chybného údaja v Rozhodnutí č. OU-DS-OSZP-2014/005244-010 Seb zo dňa 02.05.2014 listom pod č. OU-DS-OSZP-2019/006212-039 Sza zo dňa 26.08.2019,
- predĺžené listom/odpoveďou na žiadosť o predĺženie termínu dokončenia stavby do 31.12.2021 č. OU-DS-OSZP-2019/019371-002 Sza zo dňa 26.08.2019,

2.2. Predmetná Stavba zasiahne Zaťažené nehnuteľnosti, ktoré sú bližšie špecifikované v ods. 3.1 Zmluvy.

Čl. III

Predmet zmluvy

3.1 Povinný má vlastnícke právo k nasledujúcim nehnuteľnostiam, nachádzajúcich sa v katastrálnom území Dunajská Streda, obec Dunajská Streda, okres Dunajská Streda vedených Okresným úradom Dunajská Streda, katastrálnym odborom nasledovne:

parc.č.	reg. KN	č. LV	výmera/ m ²	druh pozemku	spoluhl. podiel
446/2	E	5441	2664	ostatná plocha	1/1
447/2	E	5441	1532	ostatná plocha	1/1

(ďalej spolu len ako „Zaťažené nehnuteľnosti“).

3.2. V súlade s ustanovením § 151n Občianskeho zákonníka sa touto Zmluvou zriaďuje bezodplatne vecné bremeno „in rem“ v prospech Oprávneného k Zaťaženým nehnuteľnostiam špecifikovaných v ods. 3.1 tohto článku Zmluvy v zmysle Geometrického plánu č. 25-1/2021 na zriadenie vecného bremena na právo uloženia inžinierskych sietí, (kanalizačného vedenia stavby „Kanalizácia Vydrany – Veľké Blahovo), vyhotoveným Peter Varga – Geodet zo dňa 16.09.2021, a úradne overeného dňa 13.10.2021 pod č. G1-2301/2021, (ďalej aj ako „Geometrický plán“).

3.3 Právu vecného bremena Oprávneného bude zodpovedať povinnosť Povinného strpieť na Zaťažených nehnuteľnostiach:

- a) zriadenie a uloženie Stavby a vstup, prechod a prejazd peši, motorovými a nemotorovými dopravnými prostriedkami, strojmi a mechanizmami za tým účelom Oprávneným,
- b) užívanie, prevádzkovanie, údržbu, opravy, rekonštrukcie, modernizácie a akékoľvek iné stavebné úpravy Stavby a jej odstránenie a vstup, prechod a prejazd peši,

motorovými a nemotorovými dopravnými prostriedkami, strojmi a mechanizmami za tým účelom Oprávneným.

- 3.4 Za dodržania podmienok a povinností uvedených v zmluve Oprávnený nadobúda zo zriadeného vecného bremena tieto práva:
- a) využívať Zaťažené nehnuteľnosti na právo zriadenia, uloženia, užívania, prevádzkovania, údržby, opravy, rekonštrukcie, modernizácie, odstránenia a akékoľvek iné úpravy Stavby v nevyhnutnom rozsahu vyznačenom v Geometrickom pláne,
 - b) využívať Zaťažené nehnuteľnosti na právo vstupu, prechodu a prejazdu peši, motorovými a nemotorovými dopravnými prostriedkami, strojmi a mechanizmami Oprávneným v nevyhnutnom rozsahu.
- 3.5 Oprávnený nadobúda zo zriadeného vecného bremena tieto povinnosti:
- a) pri uplatňovaní práva vstupu, prechodu a prejazdu peši, motorovými a nemotorovými dopravnými prostriedkami, strojmi a mechanizmami Oprávnený nesmie žiadnym spôsobom obmedzovať Povinného v uplatňovaní vlastných práv na Zaťažených nehnuteľnostiach, ani na nich vykonávať žiadnu inú činnosť, ktorá nesúvisí s predmetom tejto Zmluvy.
- 3.6 Oprávnený vecné bremeno prijíma.
- 3.7 Povinný berie na vedomie, že v súvislosti so zriadením Stavby vzniká podľa § 19 zákona č. 442/2002 Z.z. o verejných vodovodoch a verejných kanalizáciách a o zmene a doplnení zákona č. 276/2001 Z.z. o regulácii v sieťových odvetviach v znení neskorších predpisov ochranné pásmo Stavby.

Čl. IV

Cena predmetu Zmluvy a platobné podmienky

- 4.1 Zmluvné strany sa dohodli, že Povinný zriaďuje vecné bremená podľa tejto zmluvy **bezodplatne**.
- 4.2 Zmluvné strany sa dohodli, že uzatvorením tejto zmluvy budú vysporiadané všetky nároky povinného vyplývajúce zo zriadenia vecného bremena podľa tejto zmluvy. Týmto nie je dotknutý nárok Povinného na náhradu škody, ak mu vznikne po podpise tejto zmluvy porušením povinností Oprávneného pri výkone práv vyplývajúcich z vecného bremena.

Čl. V

Doručovanie

- 5.1 Zmluvné strany sa dohodli, že na doručovanie akýchkoľvek písomností sa budú vzťahovať ustanovenia § 45 až 50 zákona č. 99/1963 Zb. Občiansky súdny poriadok v platnom znení.

Čl. VI

Práva a povinnosti Zmluvných strán

- 6.1 Oprávnený sa zaväzuje, že bez predchádzajúcej písomnej dohody s Povinným nebude na Zaťažených nehnuteľnostiach, na ktoré sa vzťahujú práva vyplývajúce z vecného

bremena, budovať žiadne stavby okrem Stavby definovanej v Zmluve, zasahovať iným spôsobom do Zaťažných nehnuteľností, vysádzať stromy, kroviny alebo vysoké porasty, ani akýmkoľvek iným spôsobom zasahovať do celistvosti ostatných častí Zaťažných nehnuteľností.

- 6.2. Oprávnený sa zaväzuje uhradiť Povinnému preukázateľnú škodu, ktorá mu vznikne v prípade nedodržania podmienok dohodnutých v Zmluve.
- 6.3. Oprávnený sa zaväzuje zabezpečiť v prípade porušenia podmienok dohodnutých v tejto Zmluve na vlastné náklady:
 - a) odstránenie dôsledkov svojho neoprávneného konania resp. tretích osôb, konajúcich na základe pokynov Oprávneného,
 - b) v prípade poškodenia Zaťažných nehnuteľností ich uvedie do pôvodného stavu, aký bol pred poškodením, ak je to účelné, inak zaplatí Povinnému škodu, ktorá mu takýmto poškodením vznikla.
- 6.4. Vecné bremeno zriadené touto zmluvou je spojené s vlastníctvom zaťažných nehnuteľností a prechádzajú s vlastníctvom zaťažných nehnuteľností na každého nadobúdateľa. Na vylúčenie pochybností, ak dôjde k rozdeleniu zaťažných nehnuteľností, budú vecné bremená viazať na novovzniknutých parcelách v rovnakom rozsahu, ako to vyplýva z tejto zmluvy vo vzťahu k zaťaženým nehnuteľnostiam.

Čl. VII

Osobitné ustanovenia

- 7.1 Oprávnený nadobudne práva zodpovedajúce zriadenému vecnému bremenu povolením vkladu do katastra nehnuteľností podľa zákona č. 162/1995 Z.z. o katastri nehnuteľností a o zápise vlastníckych a iných práv k nehnuteľnostiam (katastrálny zákon) v znení neskorších predpisov (ďalej len „Katastrálny zákon“).
- 7.2 Návrh na povolenie vkladu tejto Zmluvy (ďalej „Návrh na povolenie vkladu“) do katastra nehnuteľností spolu s dokumentáciou a všetkými prílohami, ktoré vyžadujú príslušné právne predpisy podá Oprávnený, v lehote najneskoršie do dvadsiatich (20) dní odo dňa podpísania Zmluvy Zmluvnými stranami, pričom Povinný týmto výslovne poveruje Oprávneného na podanie Návrhu na povolenie vkladu, ako aj na prípadné dopĺňanie Návrhu na povolenie vkladu, nahliadanie do spisu a podávanie informácií.
- 7.3 Zmluvné strany sa dohodli, že všetky správne poplatky súvisiace s povolením vkladu vecného bremena do katastra nehnuteľností uhradí Oprávnený.
- 7.4 V prípade, ak Okresný úrad Dunajská Streda, katastrálny odbor z akýchkoľvek dôvodov zamietne Návrh na povolenie vkladu alebo konanie o Návrhu na povolenie vkladu právoplatne zastaví alebo preruší, sú Zmluvné strany povinné poskytnúť si vzájomnú súčinnosť a podniknúť všetky kroky potrebné k tomu, aby bol Návrh na povolenie vkladu opätovne podaný a povolený, resp. aby sa v katastrálnom konaní čo najrýchlejšie pokračovalo.

Čl. VIII

Záverečné ustanovenia

- 8.1 Táto zmluva sa uzatvára na dobu trvania Stavby a jej platnosť končí:
 - a) vydaním právoplatného rozhodnutia alebo povolenia na jej odstránenie v súlade

s príslušnými ustanoveniami zákona č. 50/1976 Zb. o územnom plánovaní a stavebnom poriadku (stavebný zákon) v znení neskorších predpisov,

- 8.2. Zmluva nadobúda platnosť dňom jej podpisu oboma Zmluvnými stranami a účinnosť dňom nasledujúcim po dni jej zverejnenia v zmysle Občianskeho zákonníka v spojení so zákonom č. 211/2000 Z.z. o slobodnom prístupe k informáciám a o zmene a doplnení niektorých zákonov v znení neskorších predpisov (ďalej len „Zákon o slobode informácií“) na webovom sídle obidvoch Zmluvných strán. Vecno-právne účinky povolenia vkladu nastanú dňom nadobudnutia právoplatnosti rozhodnutia príslušného Okresného úradu, katastrálneho odboru o povolení vkladu vecného bremena do katastra nehnuteľností na základe tejto Zmluvy.
- 8.3. Zmluvné strany berú na vedomie a súčasne vyjadrujú súhlas so zverejnením tejto Zmluvy i jej prípadných dodatkov v plnom rozsahu v zmysle Občianskeho zákonníka v spojení so Zákonom o slobode informácií.
- 8.4. Podpis oprávneného zástupcu Povinného v prípade vzniku vecného bremena a podpis oprávneného zástupcu Oprávneného v prípade zániku vecného bremena na Zmluve musia byť úradne osvedčené v zmysle § 42 ods. (3) Katastrálneho zákona.
- 8.5. K zániku práva zodpovedajúceho vecnému bremenu k Zaťaženým nehnuteľnostiam je potrebné vyhotovenie osobitnej zmluvy a jej následný vklad do katastra nehnuteľností. Vecno-právne účinky zániku práva zodpovedajúceho vecnému bremenu nastanú dňom právoplatnosti rozhodnutia príslušnej správy katastra o zániku vecného bremena.
- 8.6. Všetky náklady spojené s návrhom na vklad Zmluvy o zániku práva zodpovedajúceho vecnému bremenu do katastra nehnuteľností znáša Oprávnený.
- 8.7. Vzťahy Zmluvných strán založené touto Zmluvou, ktoré Zmluva výslovne neupravuje, sa riadia príslušnými ustanoveniami Občianskeho zákonníka a ostatných platných právnych predpisov Slovenskej republiky.
- 8.8. Akékoľvek zmeny tejto Zmluvy je možné vykonať výlučne na základe písomnej dohody Zmluvných strán formou písomných dodatkov podpísaných oboma Zmluvnými stranami.
- 8.9. V prípade, že ktorékoľvek ustanovenie tejto Zmluvy bude súdom alebo príslušným štátnym orgánom z akéhokoľvek dôvodu prehlásené za neplatné, nedostatočne určité alebo nevykonateľné, zmluvné strany sa zaväzujú odstrániť dodatkom tejto zmluvy takúto neplatnosť, nedostatočnú určitosť alebo nevykonateľnosť takým spôsobom, aby bol zmysel tejto Zmluvy naplnený.
- 8.10. Neoddeliteľnou súčasťou tejto zmluvy je:
 - Príloha č. 1 – Geometrický plán č. 25-1/2021
 - Príloha č. 2 Úradný výpis z Uznesenia MsZ Mesta Dunajská Streda č. XXX
 - Príloha č. 3 Úradný výpis z Uznesenia Valného zhromaždenia Združenia obcí kanalizácia Vydrany – Veľké Blahovo č. 9/2021 zo dňa 25.08.2021
- 8.11. Zmluva je vyhotovená v 5 (slovom: piatich) rovnopisoch rovnakej právnej sily, z ktorých Povinný obdrží jeden (1) rovnopis, Oprávnený obdrží dva (2) rovnopisy a dva (2) rovnopisy budú použité pre účely povolenia vkladu vecného bremena do katastra

nehnutelností.

- 8.12. Zmluvné strany zhodne vyhlasujú, že sú spôsobilé k právnym úkonom, že si Zmluvu prečítali, jej obsahu porozumeli a na znak súhlasu ju dobrovoľne, bez nátlaku, vážne a vlastnoručne podpísali.

Čl. IX Salvatorická klauzula

9.1. Ak by mali byť ustanovenia Zmluvy o zriadení vecného bremena celkom alebo čiastočne neplatné, alebo stratia právoplatnosť neskôr, nebudú tým dotknuté ostatné ustanovenia Zmluvy. To isté platí, pokiaľ by v Zmluve vyšli najavo medzery. Namiesto neplatného ustanovenia alebo na vyplnenie medzery sa má stanoviť primeraná úprava, ktorá pokiaľ to bude možné najviac zodpovedá tomu, čo chcú strany, ktoré Zmluvu uzatvárajú, pokiaľ by pri vyhotovovaní Zmluvy s týmto bodom počítali (uvažovali).

9.2. Zmluvné strany sú povinné držať toho, čo platí podľa ods. 9.1 Zmluvy pri formálnej zmene doslovného textu (znenia) Zmluvy o zriadení vecného bremena v príslušnej forme.

Vo Vydranoch, dňa

vo Vydranoch, dňa

Povinný:



Právomocný:

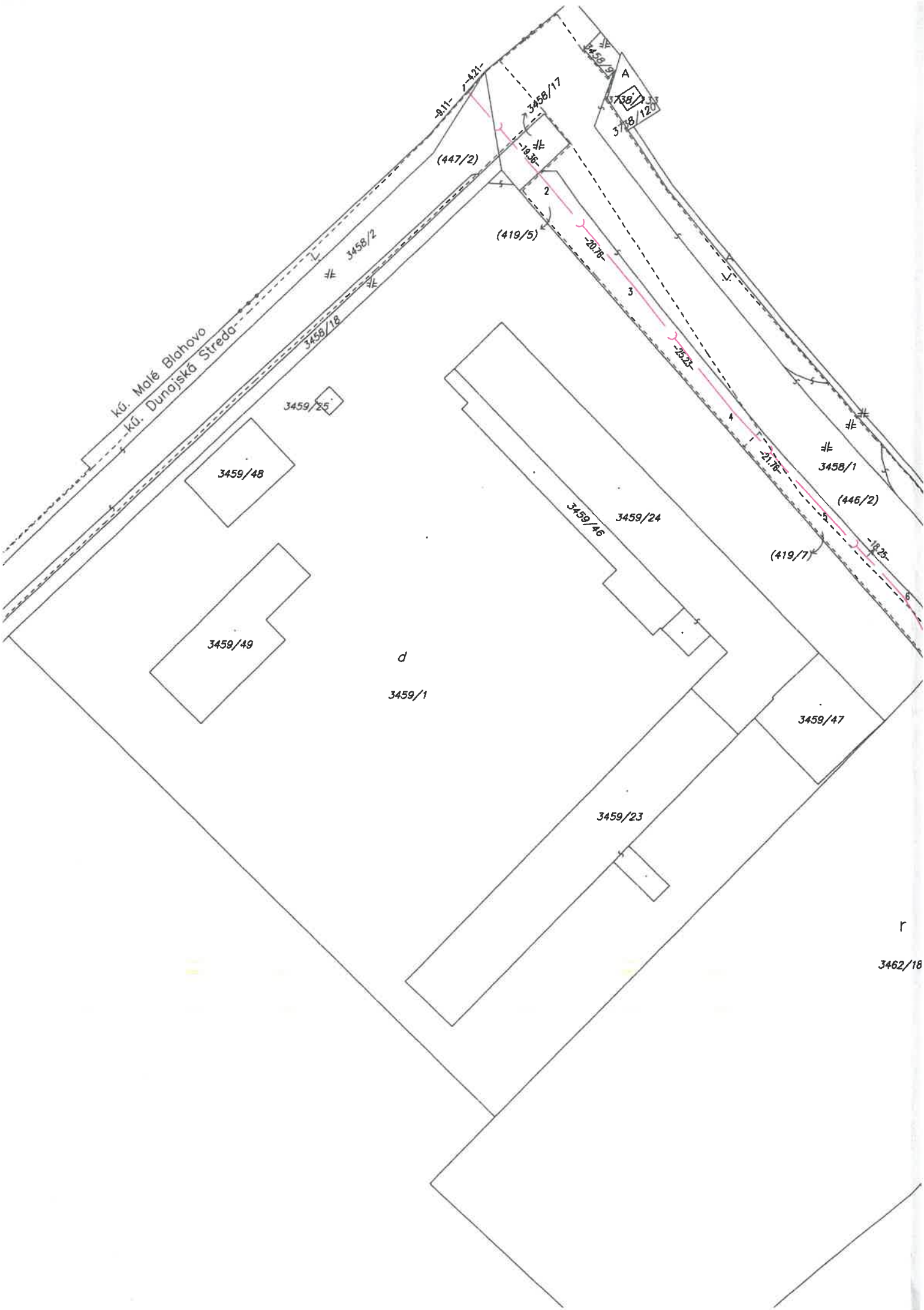
.....
Mesto Dunajská Streda
JUDr. Zoltán Hájos
primátor mesta

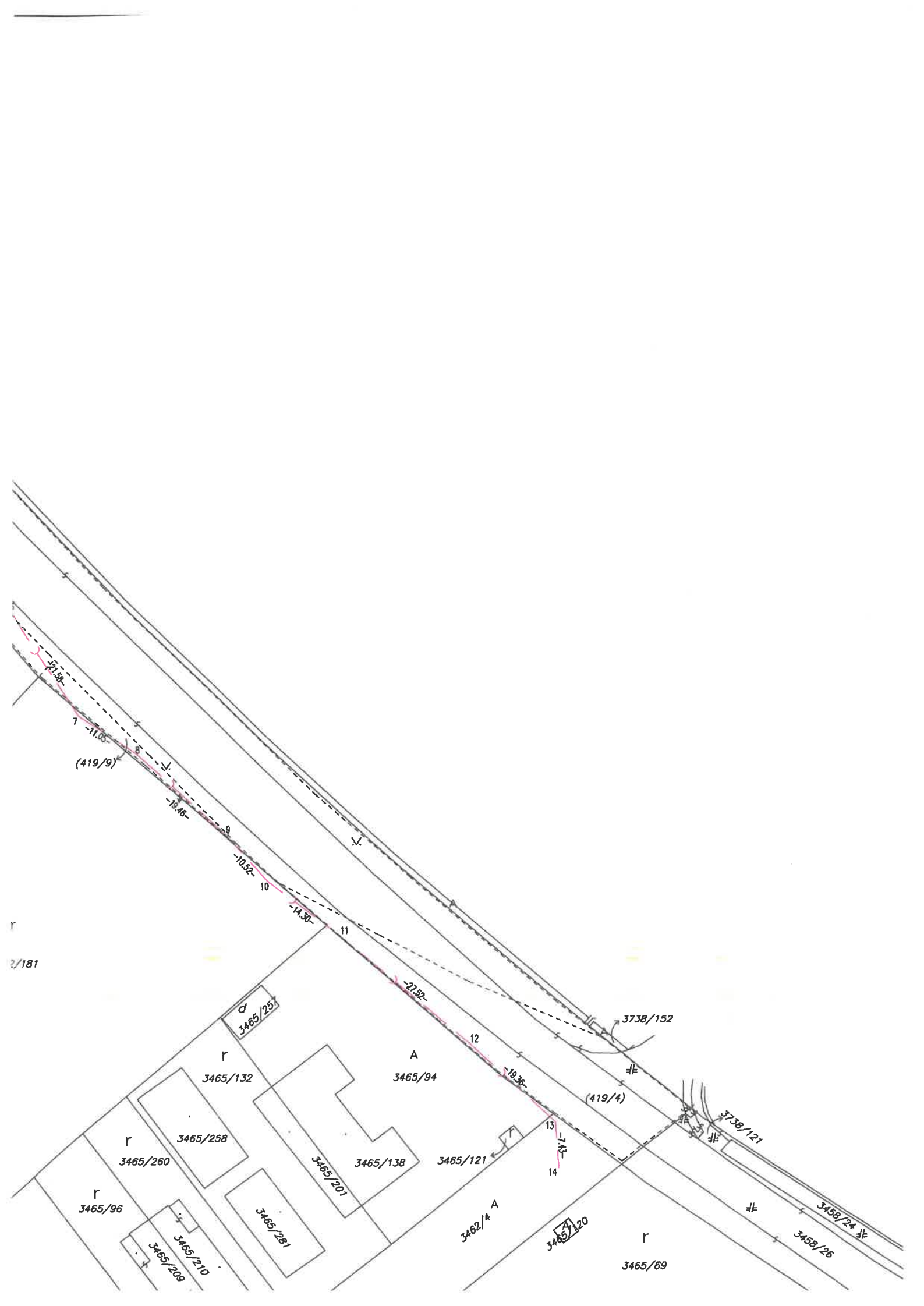
.....
Mesto Vydrany
Mesto Veľké Blahovo
Mesto Balódi
Mesto Dúbrava

SPOLUPLATNE PODLA
Zákon 51/1995 Z.z.

Geometrický plán je podkladom na právne úkony , keď údaje doterajšieho stavu výkazu výmer sú zhodné s údajmi platných výpisov z katastra nehnuteľností

Vyhotovitel Peter Varga - Geodet Dolné Saliby 736, Dolné Saliby peter.varga.geo@gmail.com IČO 40 216 616		Kraj Trnavský	Okres Dunajská Streda	Obec Dunajská Streda
		Kat. územie Dunajská Streda	Číslo plánu 25-1/2021	Mapový list Galanta 5-9/34
		Zriadenie vecného bremena na právo uloženia inžinierskych sietí na pč. 3458/1, :/2, :/17, 3462/4, :/181, 3465/94		
		GEOMETRICKÝ PLÁN na vo vyznačenom rozsahu		
Vyhotovil		Autorizačne overil		Úradne overil Ing. Denisa Pastírová
Dňa : 16.9.2021	Meno : Peter Varga	Dňa : 16.9.2021	Meno : Katarína Ing. Szomolaiová	Dňa : 13.10.2021 Číslo : 678/2301/2021
Nové hranice boli v prírode označené kan. vedením		Náležitosťami a presnosťou zodpovedá predpisom		Úradne overené podľa §9 zákona NR SR č. 215/1995 Z.z. o geodézii a kartografii
Záznam podrobného merania zmien č. 7449				
Súradnice bodov označených číslami a ostatné meračské údaje sú uložené vo všeobecnej dokumentácii				
		Pečiatka a podpis		Pečiatka a podpis





2/181

(419/9)

3465/25

3465/132

3465/260

3465/96

3465/209

3465/210

3465/201

3465/138

3465/94

3465/121

3462/4

3465/120

3465/69

3738/152

(419/4)

3738/121

3458/24

3458/26

11

12

13

14

7

8

9

10

11

12

13

14

-27.52

-14.30

-10.52

-10.46

-11.05

-27.52

-19.36

-1.45

-1.43

r

r

r

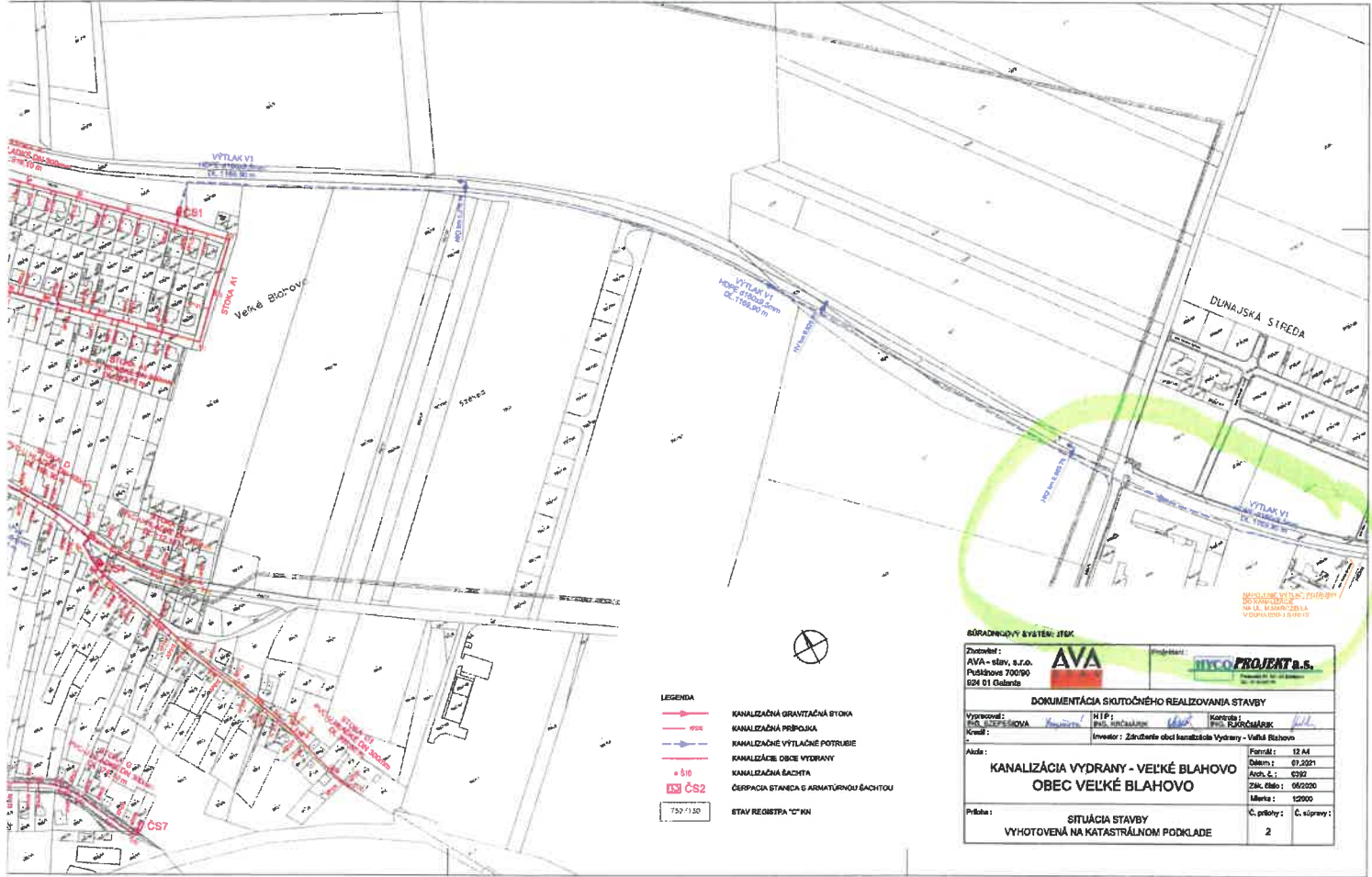
A

A

r

r





- LEGENDA**
- KANALIZAČNÁ GRAVITAČNÁ STOKA
 - KANALIZAČNÁ PRÍPOJKA
 - KANALIZAČNÉ VÝTLAČNÉ POTRUBIE
 - KANALIZAČNÉ OBECE VYDRANY
 - KANALIZAČNÁ ŠACHTA
 - CS2 ČERPAČIA STANICA S ARMATÚROVÝMI ŠACHTAMI
 - 750/1100 STAV REGISTRA "C" KN

ŠKODNÝ SYSTÉM: JTEK

Zhotoviteľ: **AVA** Projektant: **INCO PROJEKT a.s.**
 AVA - stary, s.r.o. INCO PROJEKT a.s.
 Puklůvova 300/99, 624 01 Olomouc

DOKUMENTÁCIA SKUTOČNÉHO REALIZOVANIA STAVBY

Vypracoval: INCO PROJEKT a.s.	Návrh: INCO PROJEKT a.s.	Kontrola: INCO PROJEKT a.s.
Kvalita: INCO PROJEKT a.s.	Investor: Základní obec kanalizace Vydrany - Velké Blahovo	
Alta: KANALIZÁCIA VYDRANY - VEĽKÉ BLAHOVO	Formát: 12 A4	
	Dátum: 07.2021	
	Arch. č.: 0392	
	Stav. číslo: 002020	
	Mierka: 1:2000	
Príloha: SITUÁCIA STAVBY	Č. príloh: 2	Č. úprav:
VYHOTOVENÁ NA KATASTRÁLNOM PODKLADE		