


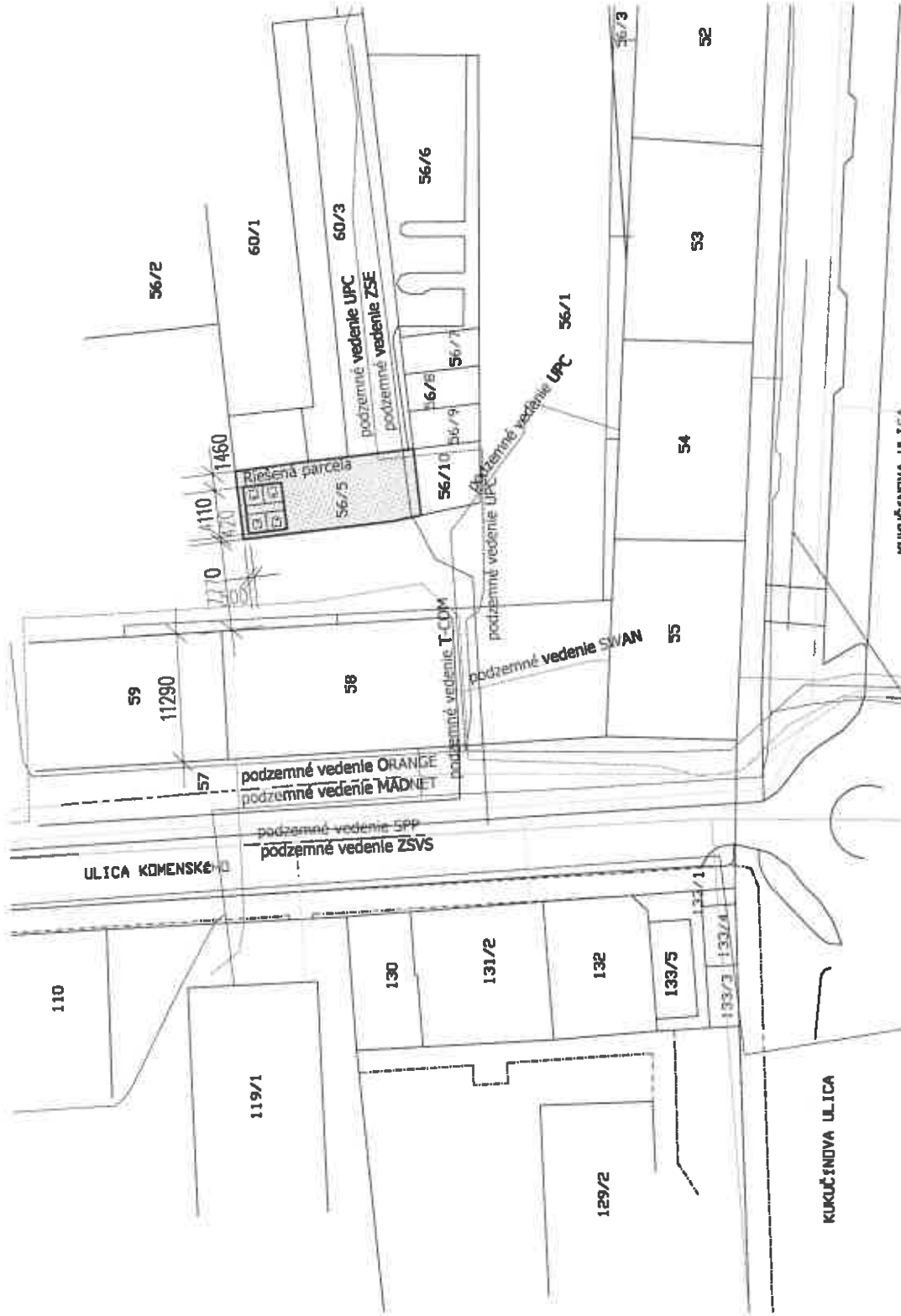
DUNAJSKÁ STREDA

Lať v približnom stredne Žitného ostrove. Cesta 1/63 na Karmárovo vedie juhým okrajom, pričom v centre sa krížujú I/507 a II/572. Mestom prechádza aj železničná trať Bratislava – Komárno. Dunajská Streda leží 29 km južne od Galaných, 53 km severozápadne od Komárna, 45 km juhovýchodne od Bratislavy a 39 km severne od moderného Gyáru.

Hlavný projektant:	Ing. Ľuboslav Tóth		Názov a miesto stavby: STOJISKÁ PODZEMNÝCH KONTAJNEROV NA KOMUNÁLNY A TRIEDENÝ ODPAD V MESTE DUN. STREDA Dunajská Streda, kat. územie: Dunajská Streda
Zodpovedný projektant:	Ing. Ľuboslav Tóth		
Vypracoval:	Ing. Ľuboslav Tóth		
Investor:	Kancelária štátneho inžinierstva, s.r.o. Bratislava, ul. Štefáka 10, 831 02 Bratislava	Časť:	ARCHITEKTÚRA
		Dátum:	01/2022
		Mierka:	2 x A4
		Č. výkresu:	1-3000
Stupeň:	P.S.P.		G-01

LAST, s.r.o.
 Trnávka 160, 830 32
 last@lastprojekt.com
 projektovanie stavieb
 realizácia stavieb na kľúč
 geodézia a kart. práce

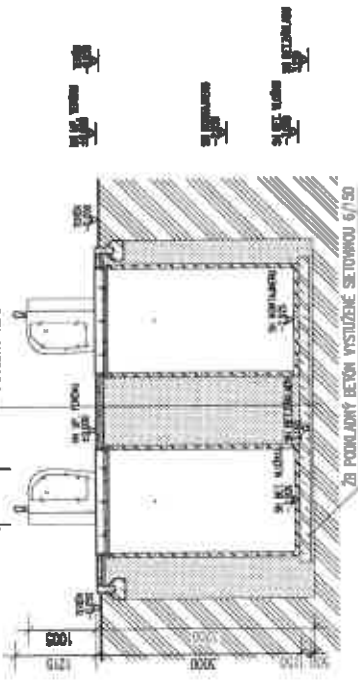
SO-01 - ulica Komenského, parc.č.



Hlavný projektant:	Ing. Arpád Toth	LAST, s.r.o.
Zapojenie a projektant:	Ing. Arpád Toth	Trnávka 160, 930 32
Výrobca:	Ing. Arpád Toth	last@lastprojekt.com
Investor:	Mesto Dunajská Streda, IJA, Riešenie územie 101, ÚS B Dunajská Streda	projekčné stávkové rozhodnutie číslo 101/2022
Miesto a miesto stavby:	STOJISKÁ PODZEMNÝCH KONTAJNEROV NA KOMUNÁLNY A TRIEDENÝ ODPAD V MESTE DUN. STREDA Dunajská Streda, kat. územie Dunajská Streda, parc. č. 56/9	projektová a inžinierska spoločnosť a inž. firma
Stupeň:	P.S.P.	Číslo: ARCHITEKTÚRA
Obdobie výkresu:	SITUÁCIA	Dátum: 01/2022
	SO-01 Výkres Stojísk - ulica Komenského	Formát: 2 x A4
		Mierka: 1:500
		Č. výkresu: V-02

PRIEČNY REZ A-A

- BET. ZÁKOVÁ DLAŽBA hr. 60mm
- PODKLADNÉ LOŽNÍKO – STROBOKVA hr. 0-4mm
- ZÁUTNÝ STRUKOVÝ LOŽNÍKO
- ZÁUTNÝ ZÁUTNÝ STRUKOVÝ
- ZB PODKLADNÝ BETÓN VYSTUŽENÝ SETOVNOU 6/150
- ZÁUTNÝ STRUKOVÝ LOŽNÍKO
- PODKLADNÝ TERÉN



VÝPIS STOJISKÁ

Stojisko	lokalita	komunálny	papier	plast	odpa
SO-01	ulica Komenkého	2	1	1	0
označenie	lokalita	komunálny	papier	plast	odpa
5 m ³	5 m ³	5 m ³	5 m ³	5 m ³	3 m ³

POZNÁMKA

- PODKLADY PRE TOTO DOKUMENTÁČU TVORÍ ŠIRŠIE VZŤAHY MESTA DUNAJSKÁ STREDA – V-01
- PRÍD ZAHÁJENÍ ZEMNÝCH PRÁČ JE POTREBNÉ ZREALIZOVAŤ VYTÝČENIE VŠETKÝCH PODZEMNÝCH INŽINIERSKÝCH SIETI
- VÝKOPNÉ PRÁČE V OCHRANNOM PÁSME INŽINIERSKÝCH SIETI BUDŮ VYKONANÉ RUČNE
- ODHADOVANÁ TRIEDA ŤAŽITELNOSTI ZEMINY PODLA STN 73 3050: 3.TRIEDA

- VŠETKY ROZMERY PODZEM. KONTAJNEROV UPRESNIŤ S DODÁVATEĽOM PO VÝBEROVOM KONANÍ
- PRI PRACOVNÝCH POSTUPOCH OSADOBIA PODZEMNÝCH KONTAJNEROV POSTUPOVAŤ PODLA TECHNICKÝCH LISTOV RESP. NÁVOD NA OSAZENIE, VYPRACOVANÝCH VÝROBCOM KONTAJNEROV
- PRI PRACOVNÝCH POSTUPOCH ULOŽENIA BETÓNovej DLAŽBY A OBRUBŇOV, JE NUTNÉ POSTUPOVAŤ PODLA KLADACSKÝCH NÁVODOV PRE JEDNOTLIVÉ PRVKY, VYPRACOVANÝCH VÝROBCOM
- VÝSTUŽ PODKLADNÉHO BETÓNU TVORÍ SETOVINA 6/150mm 2,0x3,0m

LEGENDA MATERIÁLOV

- BRANCO MÁČE
- ZELIENIŠŤ
- ZUTNÝ STRUKOVÝ
- VÝKOPNÝ TERÉN

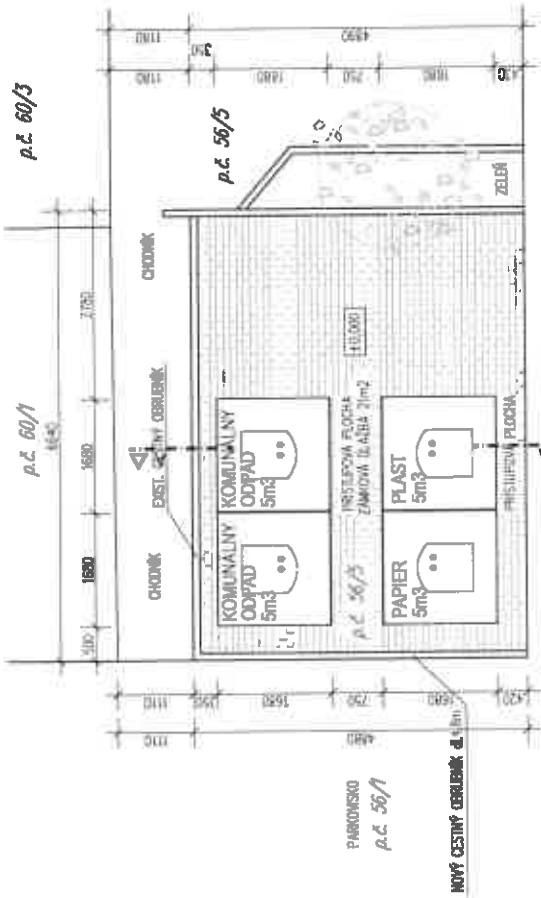
Hlavný projektant: Ing. Arpád Tóth
 Zodpovedný projektant: Ing. Arpád Tóth
 Vypracoval: Ing. Arpád Tóth
 Investor: Mesto Dunajská Streda, ul. Komenkého 100, 280 01 Dunajská Streda

Názov a miesto stavby: **STOJISKÁ PODZEMNÝCH KONTAJNEROV NA KOMUNÁLNY A TRIEDENÝ ODPAD V MESTE DUN. STREDA**
 Dunajská Streda, ul. Komenkého 100, part. č. 56/5

Čiast: **ARCHITEKTÚRA**
 Dátum: 01/2022
 Formát: 2 x A4
 Mierka: 1:50
 Č. výkresu: V-03

LAST, s.r.o.
 Trnávka 160, 830 32
 last@last.sk
 projektovanie, stavba
 realizácia stavieb na ľahko
 geotekstíliu a keru, pozem

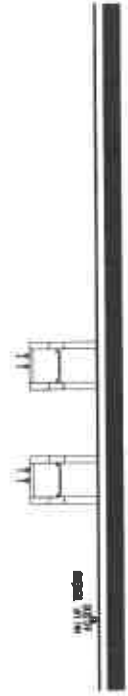
Stupeň: **P.S.P.**
 Obchodný výkres: **VÝKRES STOJISKÁ SO-01**
 SO-01 Výkres Stojiská - ulica Komenkého



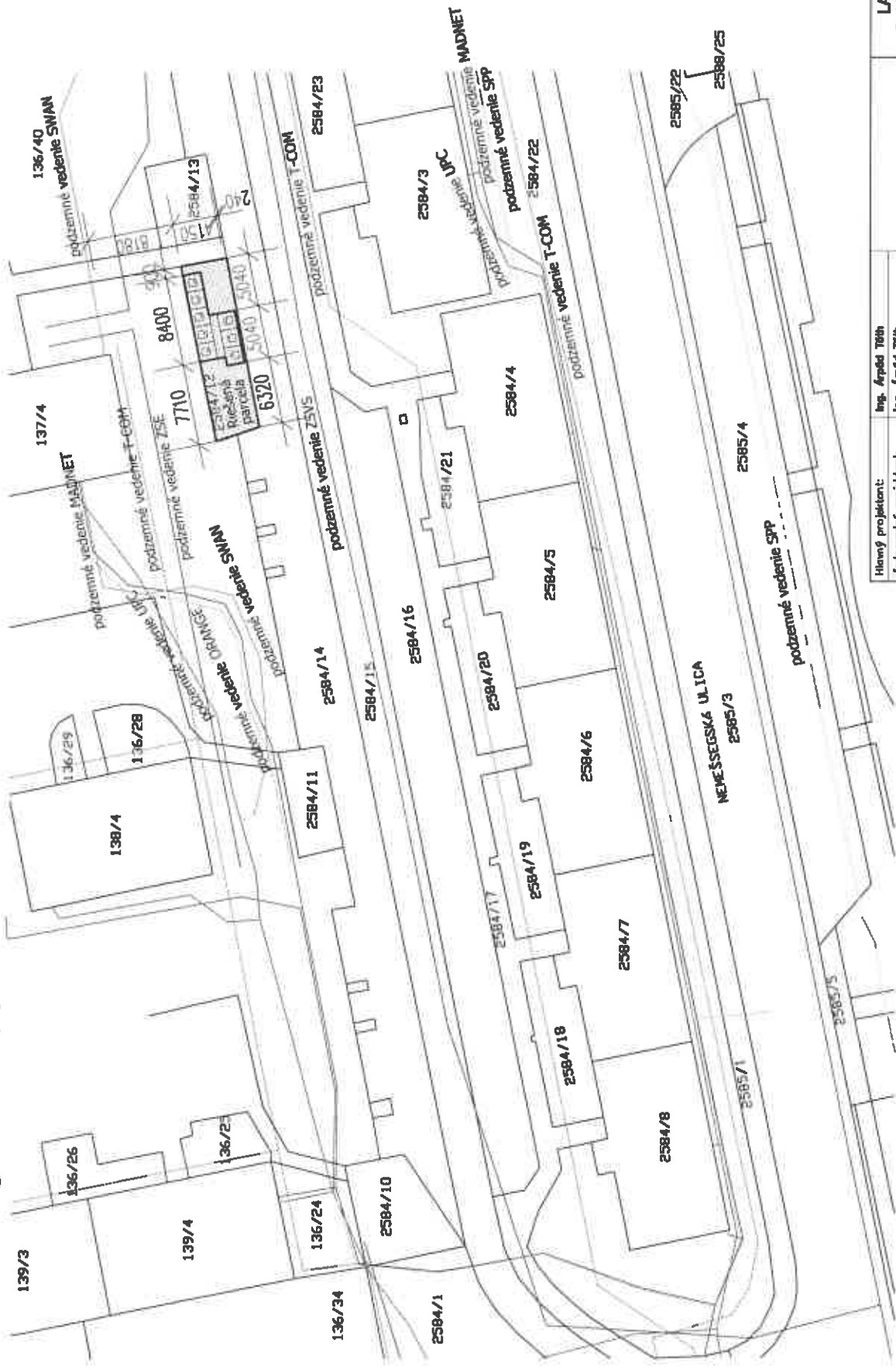
VÝKOPY A BÚRACIE PRÁČE



POHĽAD ULIČNÝ



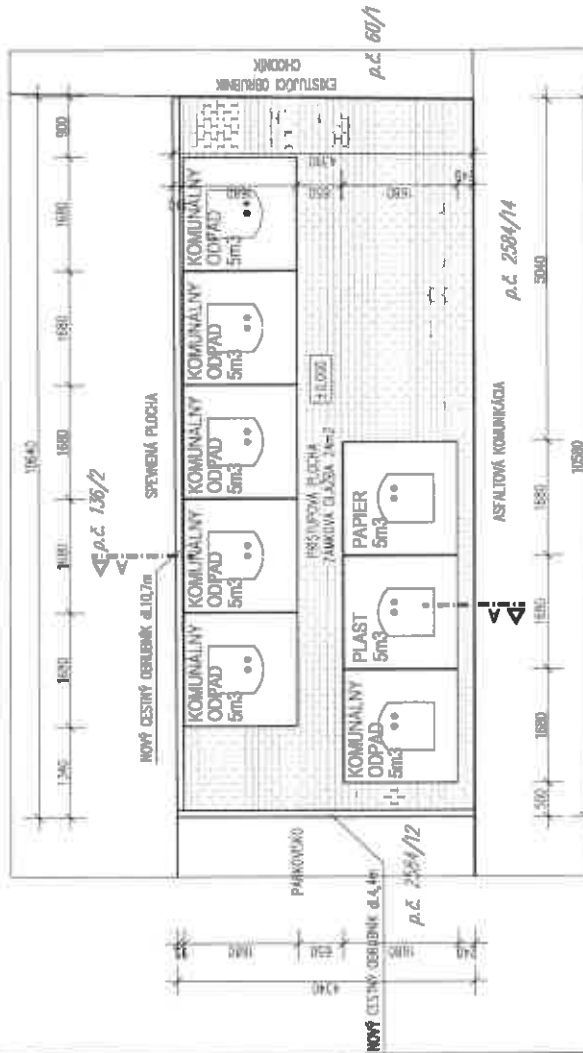
SO-02 - Nemešsegská ulica, parc.č. 2584/12



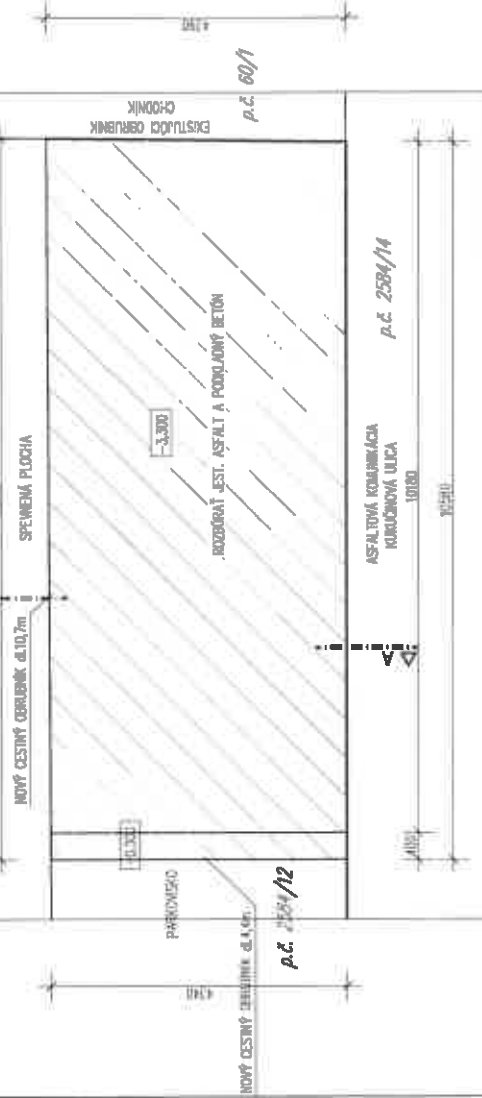
Hlavný projektant:	Ing. Arpád Tóth		Názov a miesto stavby: STOJISKÁ PODZEMNÝCH KONTAJNEROV NA KOMUNÁLNY A TRIEDENÝ ODPAD V MESTE DUN, STREDA Dunajská Streda, lok. časť: Dunajská Streda, parc. č. 2584/12
Zodpovedný projektant:	Ing. Arpád Tóth		
Vypracoval:	Ing. Arpád Tóth		
Investor:	Komunálny podnik Dunajská Streda, s.r.o. Kútová ulica 1001, 955 01 Dunajská Streda	Č. výkresu: V-05	
Stupeň:	P.S.P.		
Obdobie výkresu:	SITUÁCIA SO-02 Výkres Stojísk - Nemešsegská ulica		

LAST, s.r.o.	Tlačňa 160, 830 32 last@lapmail.com podnikové sídlo: podniková 9 811 01 Bratislava
ARCHITEKTÚRA	
Dátum:	01/2022
Fórmát:	2 x A4
Merná:	1:500

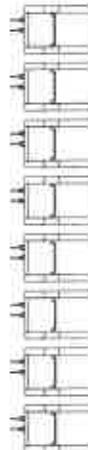
PÓDORYS STOJISKÁ



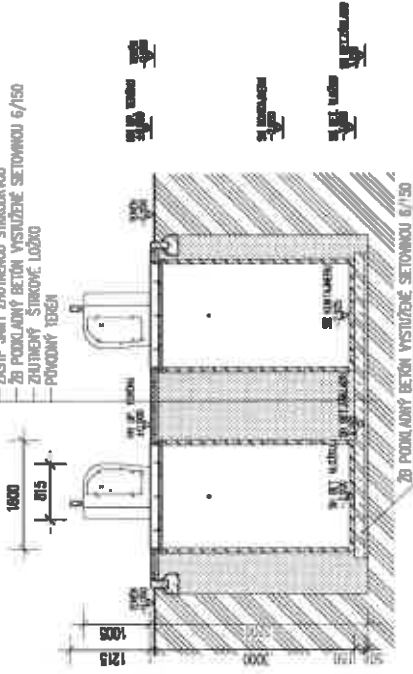
VÝKOPI A BÚRACIE PRÁCE



POHĽAD ULIČNÝ



PRIEČNY REZ A-A



VÝPIS STOJISKÁ

Stojisko		počet podzemných kontajnerov na odpad			
označenie	lokalita	kamunálny	papier	plast	súlo
SO-02	Nemešsegád utca	6	1	1	0
		5 m ³	5 m ³	5 m ³	3 m ³

POZNÁMKA

- PODKLADY PRE TÚTO DOKUMENTÁČIU TVORÍ ŠIRŠIE VZŤAHY MESTA DUNAJSKÁ STREDA - V-01
- PRED ZAČIATKOM ZEMNÝCH PRÁČ JE POTREBNÉ ZREALIZOVAŤ VYTŤIČENÉ VŠETKÝCH PODZEMNÝCH INŽINIERSKÝCH SIETI
- VÝKOPNÉ PRÁCE V OCHRANNOM PÁSME INŽINIERSKÝCH SIETI BUDÚ VYKONÁNE RUČNE
- ODHADOVANÁ TREDA ŤAŽKOSTI ZEMINY PODLA STR. 73-3050: 3.TREDA
- VŠETKY ROZRIEZY PODZEM. KONTAJNEROV UPRESNIŤ S DODÁVATEĽOM PO VÝBEROVOM KONANÍ
- PRI PRACOVNÝCH POSTUPOCH OSADENIA PODZEMNÝCH KONTAJNEROV POSTUPOVAŤ PODLA TECHNICKÝCH LISTOV RESP. NÁVOD NA OSADENIE, VYPRACOVANÝCH VÝROBCOM KONTAJNEROV
- PRI PRACOVNÝCH POSTUPOCH ULOŽENIA BETÓNovej DLAŽBY A GERBUNKOV, JE NUTNÉ POSTUPOVAŤ PODLA KLADACÍCH NÁVODOV PRE JEDNOTLIVÉ PRVKY, VYPRACOVANÝCH VÝROBCOM
- VYSTUŽ. PODKLADNÉHO BETÓNU TVORÍ SETOVANÁ 6/150mm 2,0x3,0m

LEGENDA MATERIALOV

- betónové riešenie
- železobetón
- železobetónová doska
- železobetónová doska s železnou sieťou

Hlavný projektant: Ing. Ľepšák Ľuboš
 Zodpovedný projektant: Ing. Ľepšák Ľuboš
 Vyraboval: Ing. Ľepšák Ľuboš
 Inventar: Kuzal (súčasť Ľepšák Ľuboš) s.r.o. Bábčinská ulica 103, 020 01 Dunajská Streda

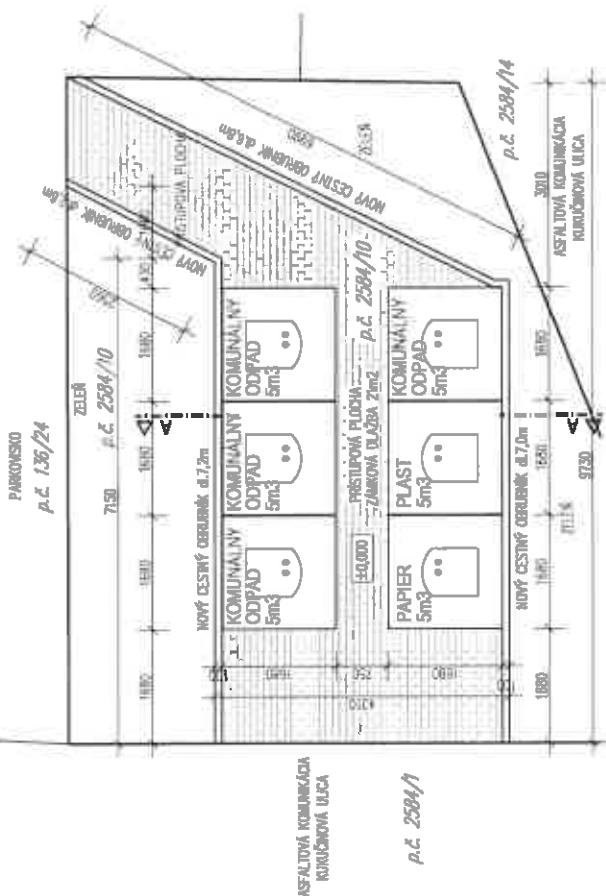
Názov a miesto stavby: **STOJISKÁ PODZEMNÝCH KONTAJNEROV NA KOMUNÁLNY A TRIEDENÝ ODPAD V MESTE DUNAJ. STREDA**
 Dunajská Streda, ul. Nemtssegád Streda, parc. č. 2584/12

Stupeň: P.S.P.
 Osobn. výkres: VÝKRES STOJISKÁ SO-02
 SO-02 Výkres Stojiská - Nemešsegád ulica

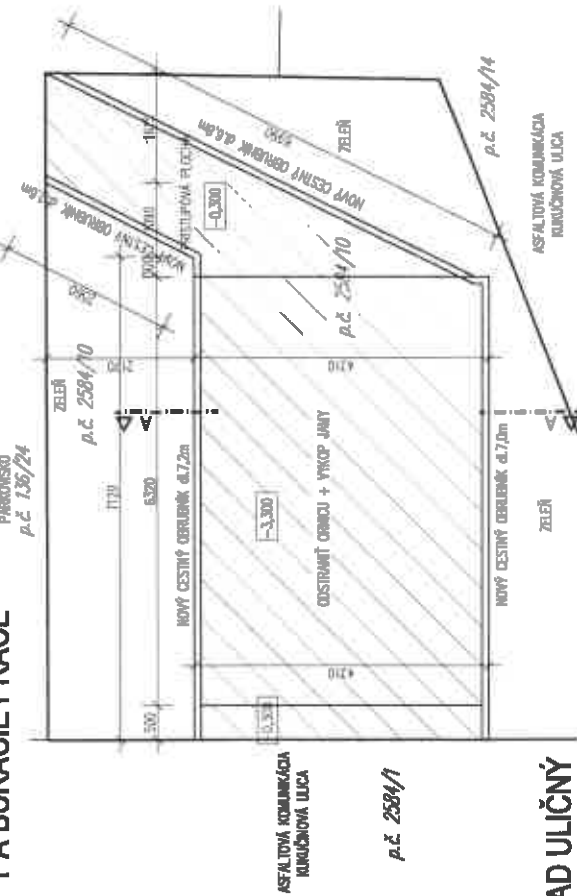
Čoast: ARCHITEKTÚRA
 Dátum: 01/2022
 Formát: 2 x A4
 Mierka: 1:50
 Č. výkresu: V-08

LAST, S.r.o.
 Trnávka 100, 930 32
 last@last.sk
 last.sk
 projektovanie stavieb
 realizácia stavieb na kľúč
 geotekstília a iné, práca

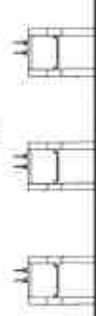
PÓDORYS STOJISKÁ



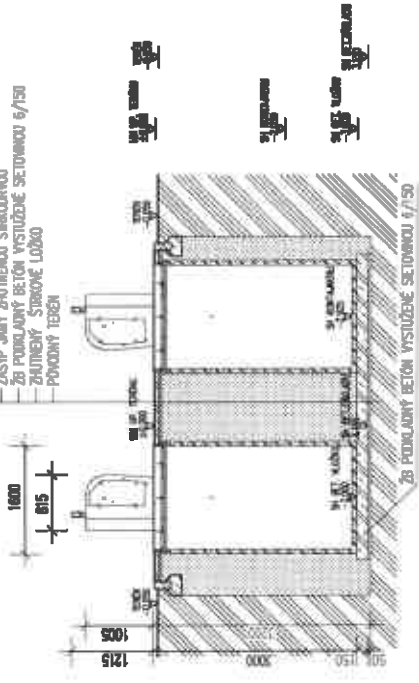
VÝKOPY A BÚRACIE PRÁCE



POHĽAD ULIČNÝ



PRIEČNY REZ A-A



VÝPIS STOJISKÁ

Stojisko	počet podzemných kontajnerov na odpad
označenie	konkrétny papier alebo
SD-03	5 m ³ 5 m ³ 5 m ³ 3 m ³
Nemešsgatšká ulica	4 1 1 1 0

POZNÁMKA

- PODKLADY PRE TÚTO DOKUMENTÁCIU TVORÍ ŠIRŠIE VZŤAHY MESTA DUNAJSKÁ STREDA – V-01
- PRED ZAHŤANÍM ZMÄNÝCH PRÁČ JE POTREBNÉ ZREALIZOVAŤ VYTÝČENIE VŠETKÝCH PODZEMNÝCH INŽINIERSKÝCH SEŤÍ
- VÝKOPOVÉ PRÁCE V OCHRANNOM PÁSME INŽINIERSKÝCH SEŤÍ BUDÚ VYKONÁVANÉ RUČNE
- ODHADOVANÁ TŘEDA ŤAŽITELNOSTI ZEMINY PODLA STR. 73 3050: 3. TŘEDIA
- VŠETKY ROZMERY PODZEM. KONTAJNEROV UPRESNIT S DODAVATEĽOM PO VÝBEROVOM KONANÍ
- PRI PRÁCOVÝCH POSTUPOCH OSADENIA PODZEMNÝCH KONTAJNEROV POSTUPOVAŤ PODLA TECHNICKÝCH LISTOV NESP. NÁVOD NA OSADENIE, VYPRACOVANÝCH VÝROBCOM KONTAJNEROV
- PRI PRÁCOVÝCH POSTUPOCH ULOŽENIA BETÓNovej DLAŽBY A OBRNĚKOV, JE NUTNÉ POSTUPOVAŤ PODLA KLADACÝCH NÁVODOV PRE JEDNOTLIVÉ PRVKY, VYPRACOVANÝCH VÝROBCOM
- VYSTUŽ. PODKLADNEHO BETÓNu TVORÍ SEŤOVINA 6/150mm 2,0x3,0m

LEGENDA MATERIALOV

- ORANŽOVÁ PÁČ
- ZELEŇ
- ZAHŤANÝ STRUKČNÝ
- POKRYTÝ TEREŇ

Hlavný projektant: Ing. Arpád Tóth
 Zodpovedný projektant: Ing. Arpád Tóth
 Vyrábateľ: Ing. Arpád Tóth
 Investor: Mesto Dunajská Streda, Ulica Ľudovika aľudovik 100, 250 01 Dunajská Streda

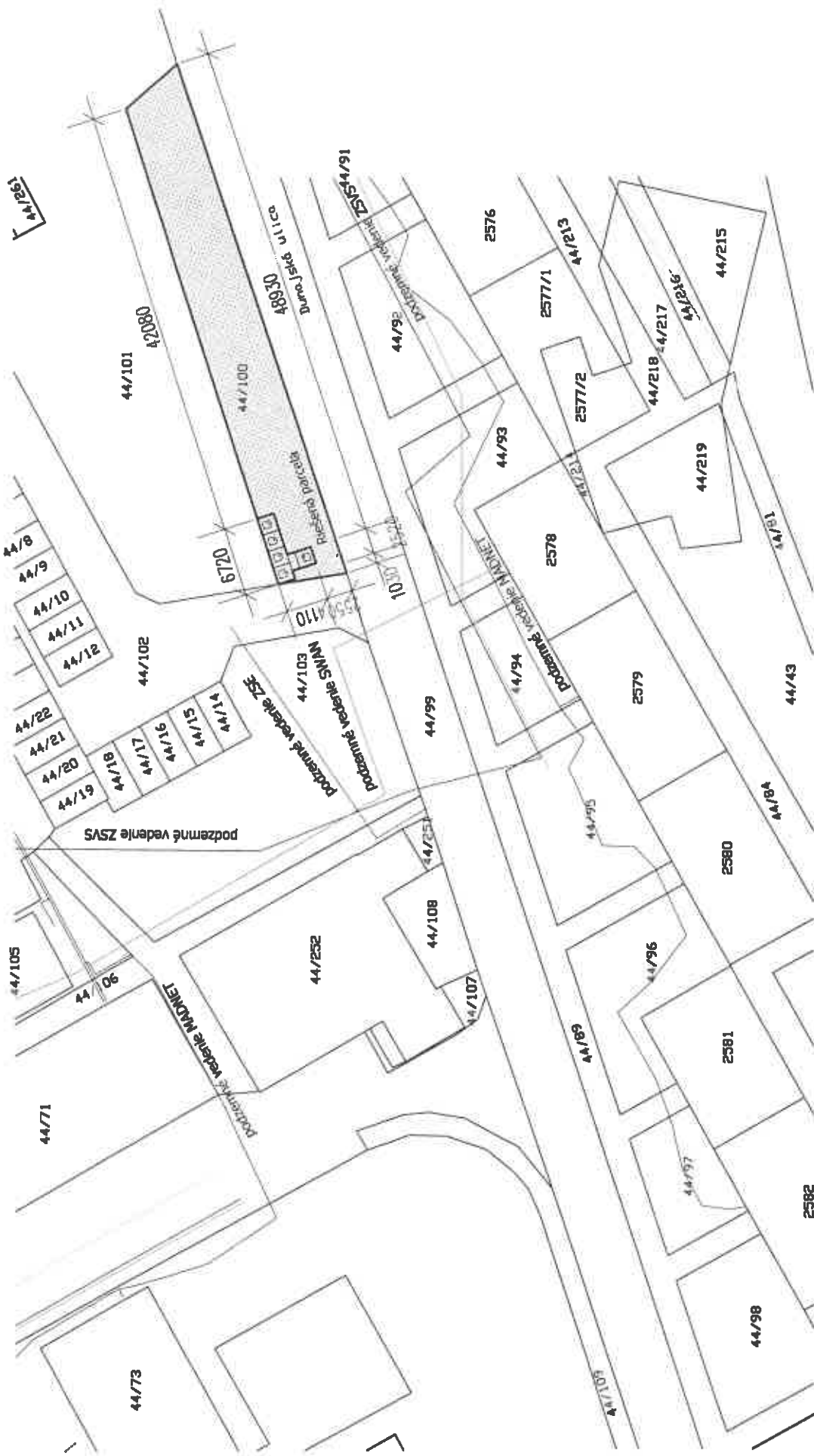
Názov a miesto stavby: **STOJISKÁ PODZEMNÝCH KONTAJNEROV NA KOMUNÁLNY A TRIEDENÝ ODPAD V MESTE DUNAJSKÁ STREDA**
 Dunajská Streda, kat. územie Dunajská Streda, parc. č. 2584/10

Stupeň: **P.S.P.**
 Číslo výkresu: **VÝKRES STOJISKÁ SO-03**
 SO-03 Výkres Stojiská – Nemešsgatšká ulica

LAST. S.L.O.
 Trnava 160, 830 32
 last@trnava.sk
 projektovacie a technické služby na úseku geodézie a kart. práca

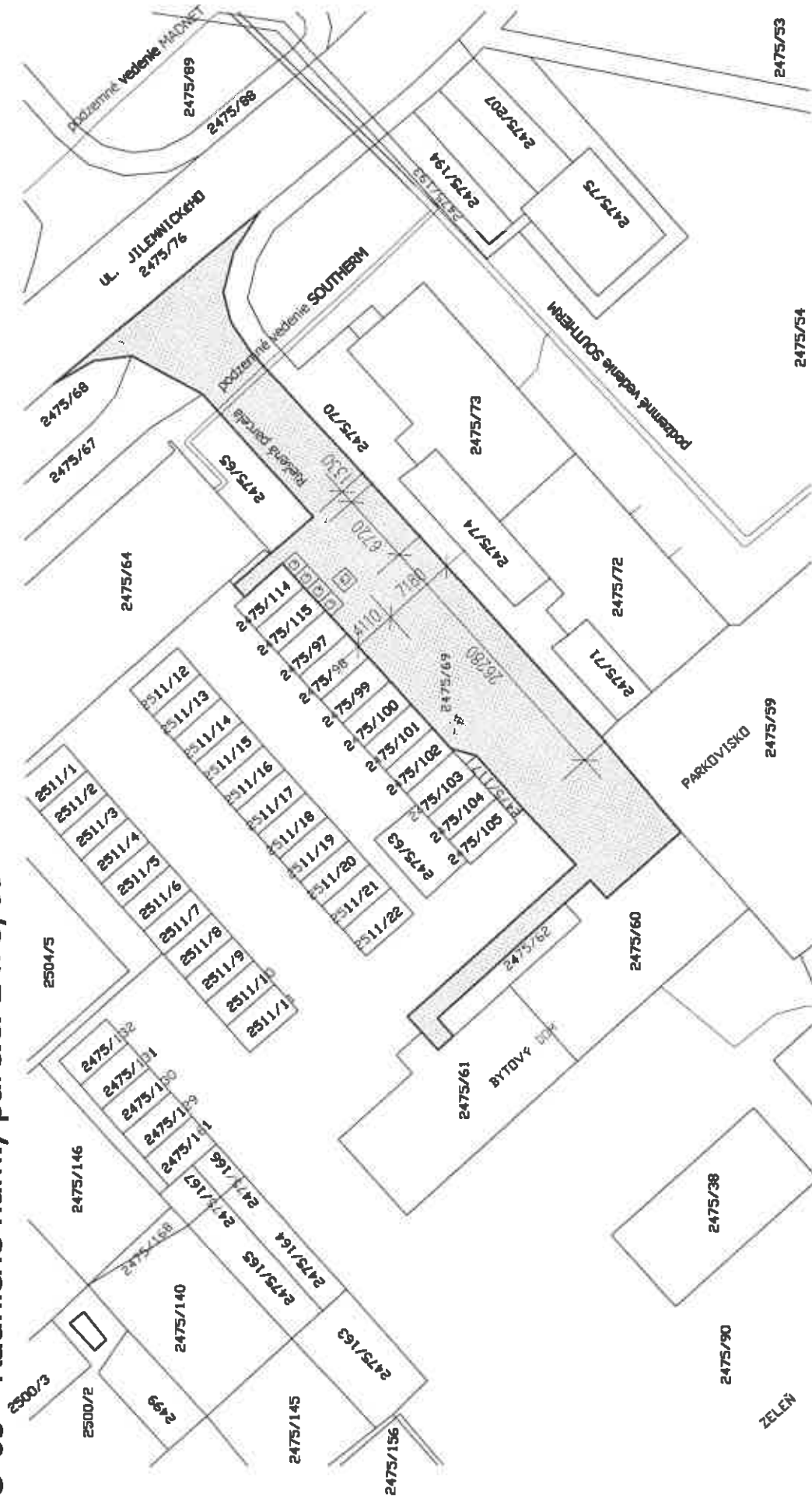
ARCHITEKTÚRA
 Dátum: 01/2022
 Formát: 2 x A4
 Mierka: 1:50
 Číslo výkresu: V-08

SO-04 - Dunajská ulica, parc.č. 44/100



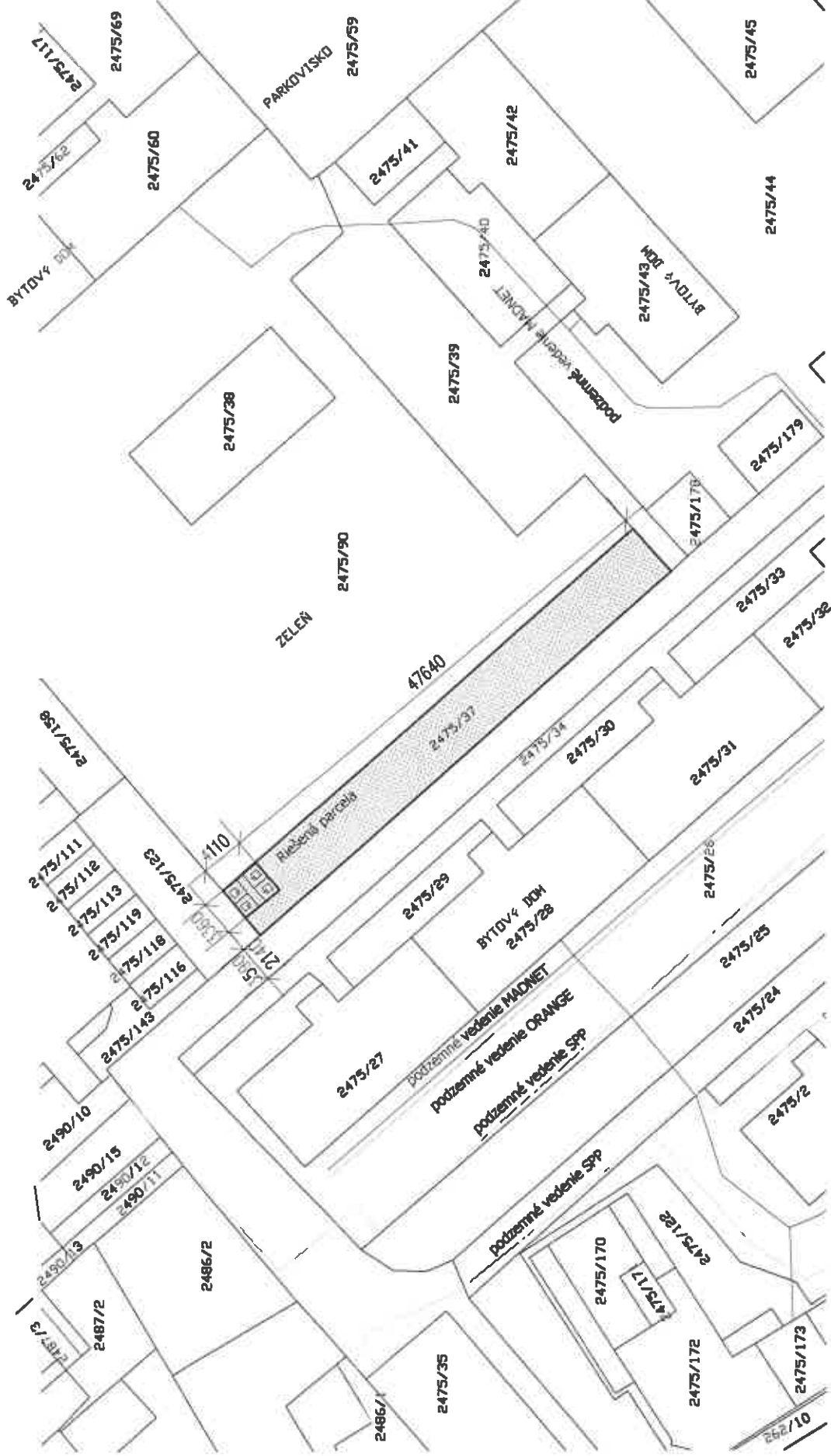
Hlavný projektant:	Ing. Ľepšák Tóth	LAST, s.r.o.
Zodpovedný projektant:	Ing. Ľepšák Tóth	Trnávka 160, 930 32
Vypracoval:	Ing. Ľepšák Tóth	lastarodigmobil.com
Investor:	Komplex Real Estate Dunajská Street, s.r.o. Rehabilitácia stavieb 2011, 030 03 Dunajská Street	praktickavizualizacia.sk
Miesto a miesto stavby:		rehabilitácia stavieb na účel
STUJISKÁ PODZEMNÝCH KONTAJNEROV		geodetické a kart. práce
NA KOMUNÁLNÝ A TRIEBENÝ ODPAD V MESTE DUN. STREDA		
Dunajská Street, lok. časť Dunajská Street, parc.č. 44/100		
Stupeň:	Oblasť výstavby:	Časť:
P.S.P.	SO-04 Výkres Stojiskó - Dunajská ulica	ARCHITEKTÚRA
		Dátum: 01/2022
		Formát: 2 x A4
		Mierka: 1:500
		Č. výkresu: Y-11

SO-05 - Radničné nám., parc.č. 2475/69



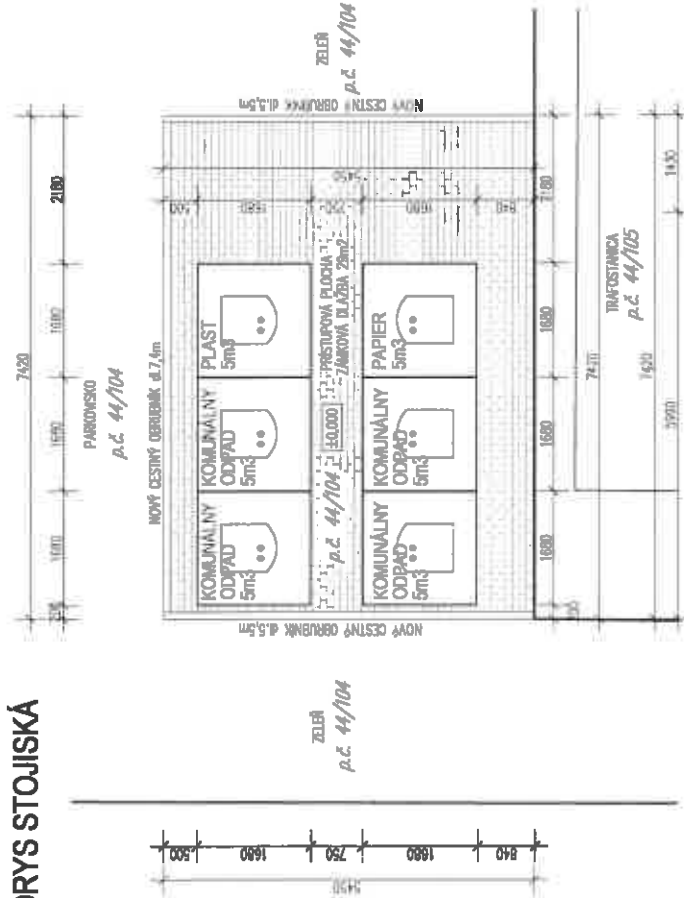
Hlavný projektant:	Ing. Ārpád Tóth	LAST, s.r.o.
Zodpovedný projektant:	Ing. Ārpád Tóth	Trnávka 160, 830 32
Výpracovateľ:	Ing. Ārpád Tóth	last@lastprojekt.com
Investor:	Kaucio Āl (Stálo DunaĵskĀ StrĀnĀ, s.r.o. - RĀdnicĀnĀ ulicĀ 100, 05 01 DunaĵskĀ StrĀnĀ)	projektovĀnĀ stavĀnĀ realizovĀnĀ stavĀnĀ na stĀtĀ geodetickĀ a kart. prĀca
NĀzov a mĀstĀ stavĀnĀ:		
STOĴISKĀ PODZIEMNĀCH KONTAJNEROV		
NA KOMUNĀLNĀ A TRIEDENĀ ODPAĀ V MĀSTE DUNĀ, STREĀA		
DunaĵskĀ StrĀnĀ, Ād. kĀvĀnĀ: DunaĵskĀ StrĀnĀ, parc. č. 2475/69, katastrĀlnĀ ulicĀ		
Stupeň:	0506 VĀves StĀĵiskĀ - RĀdnicĀnĀ ulicĀ	Č. vĵrasu: V-14
P.S.P.		
Č. vĵrasu: V-14		
DĀtum: 07/2022		
FormĀt: 2 x A4		
MĀstok: 1:500		
Č. vĵrasu: V-14		

SO-07 - Radničné nám., parc.č. 2475/37

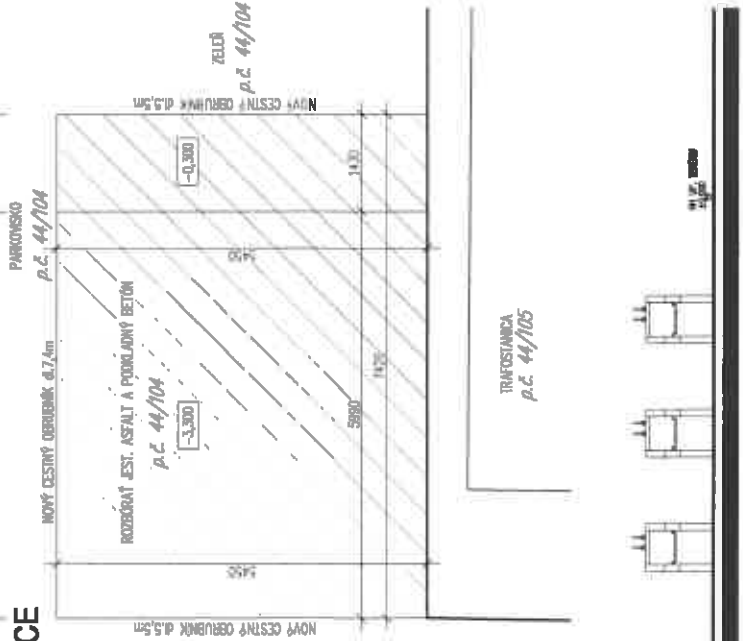


Hlavný projektant:	Ing. Arpád Tóth	LAST, s.r.o.
Zodpovedný projektant:	Ing. Arpád Tóth	Trnavská 190, 830 32
Vypracoval:	Ing. Arpád Tóth	konrad@last.com
Investor:	Obec Dunajská Streda, Mestské nám. 101, 831 01 Dunajská Streda	projektovacia služba realizačné služby na zákl. geometrického a kart. príloh
Názov a miesto stavby:	STOJISKÁ PODZEMNÝCH KONTAJNEROV NA KOMUNÁLNY A TRIEDENÝ ODPAD V MESTE DUN. STREDA Dunajská Streda, kat. územie Dunajská Streda, parc. č. 2475/37, Radničné námestie	
Číslo:	ARCHITEKTÚRA	01/2022
Dátum:	2 x A4	1:500
Mierka:	1:500	1:500
Číslo výt.:	1:20	1:20
Stupeň:	P.S.P.	

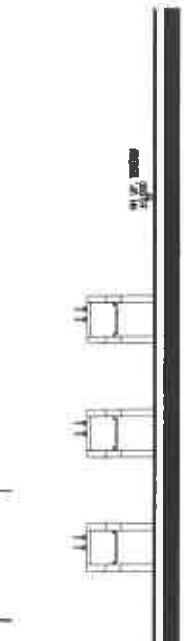
PÓDORYS STOJISKÁ



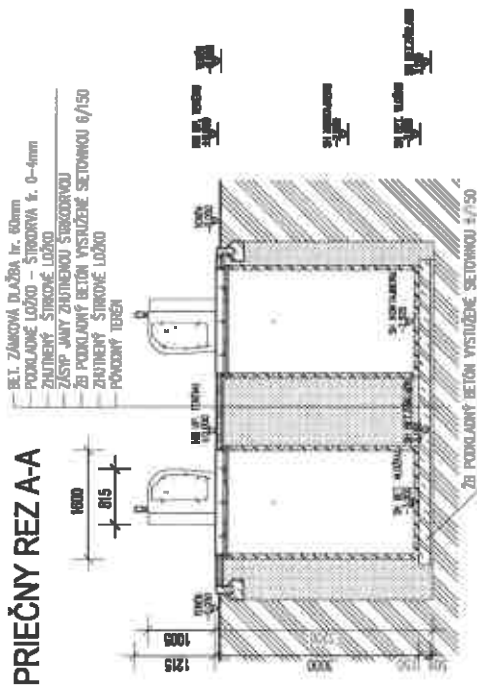
VÝKOPY A BÚRACIE PRÁCE



POHĽAD ULIČNÝ



PRIEČNY REZ A-A



VÝPIS STOJISKÁ

Stojisko	lokalita	komunálny odpad	popier	plast	sklo
SO-08	námestie Vámbáryho	4	1	5 m ³	3 m ³
				1	0

POZNÁMKA

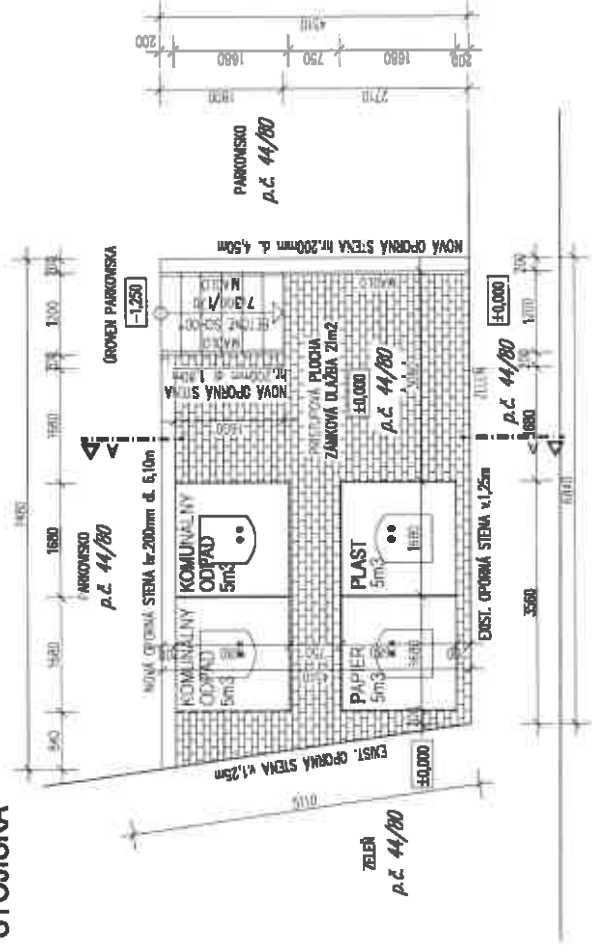
- PODKLADY PRE TÚTO DOKUMENTÁCIU TVORÍ ŠIRŠIE VZŤAHY MESTA DUNAJSKÁ STREDA – V-01
- PRED ZAČIATKOM ZEMNÝCH PRÁČ JE POTREBNÉ ZREALIZOVAŤ VYTÝČENIE VŠETKÝCH PODZEMNÝCH INŽINIERSKÝCH SIETÍ
- VÝKOPOVÉ PRÁCE V OCHRANNOM PÁSME INŽINIERSKÝCH SIETÍ BUDD VYKONÁVANÉ RUČNE
- ODHADOVANÁ TRIEDA ŤAŽITELNOSTI ZEMINY PODLA STN 73 3050: 3.TREDA
- VŠETKY ROZMERY PODZEM. KONTAJNEROV UPRESNIŤ S DODÁVATEĽOM PO VÝBEROM KONANÍ
- PRI PRACOVNÝCH POSTUPOCH OSADENIA PODZEMNÝCH KONTAJNEROV POSTUPOVAŤ PODLA TECHNICKÝCH LISTOV RESP. NÁVOD NA OSADENIE. VYPRACOVANÝCH VÝROBCOM KONTAJNEROV
- PRI PRACOVNÝCH POSTUPOCH ULOŽENIA BETÓNovej DLAŽBY A OBRUBNÍKOV, JE NUTNÉ POSTUPOVAŤ PODLA KĽADACSKÝCH NÁVODOV PRE JEDNOTLIVÉ PRVKY, VYPRACOVANÝCH VÝROBCOM
- VÝSTUŽ PODKLADNEHO BETÓNU TVORÍ SIETOVINA 6/150mm 2.0a-3.0m

LEGENDA MATERIALOV

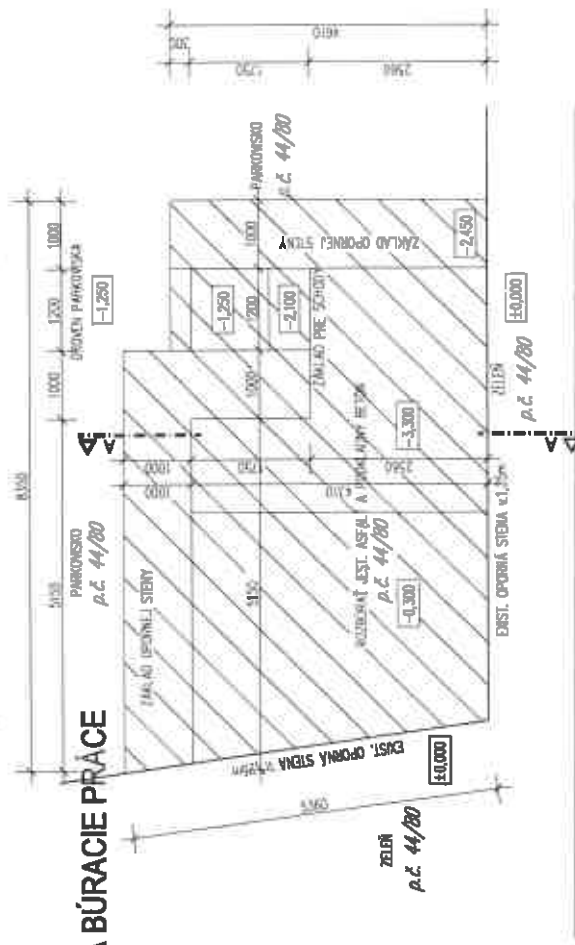
- BRANAS POKRYTIE
- ZEMNÝ ODPAD
- ZEMNÝ ODPAD PAPIER
- PÓDORYS

Hlavný projektant:	Ing. Ľuboslav Tóth	LAST, s.r.o. Trnávka 160, 930 32 last@lastprojekt.com Projekcia, návrh, realizácia projektov a inžinierske poradenstvo v št. a inž. práca
Zodpovedný projektant:	Ing. Ľuboslav Tóth	
Vypracoval:	Ing. Ľuboslav Tóth	Časť: ARCHITEKTÚRA Dátum: 01/2022 Formát: 2 x A4 Mierka: 1:30 Č. výkresu: V-34
Investor:	Mesto Dunajská Streda, ul. Mladých č.10, 270 01 Dunajská Streda	NA KOMUNÁLNY A TRIEDENÝ ODPAD V MESTE DUN. STREDA Dunajská Streda, lok. č. 44/104, ul. Vámbáryho Obsah výkresu: VÝKRES STOJISKÁ SO-08 SO-08 Výkres Stojiská - námestie Vámbáryho
Stupeň:	P.S.P.	

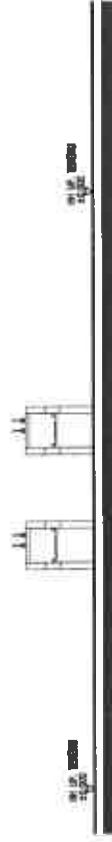
PÓDORYS STOJISKÁ



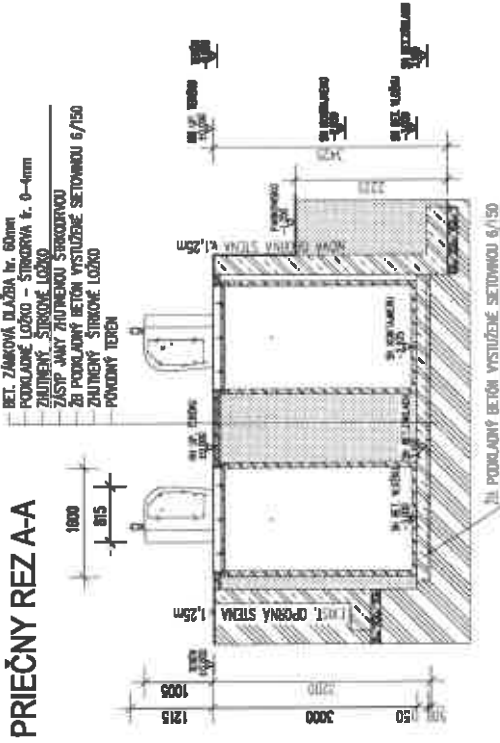
VÝKOPY A BÚRACIE PRÁCE



POHĚAD ULIČNÝ



PRIEČNY REZ A-A



VÝPIS STOJISKÁ

Stojisko	počet podzemních kontajnerů na odpod	komunální	papír	plast	akvo
označení	lokality	5 m3	5 m3	5 m3	3 m3
SO-09	náměstí Václavské	2	1	1	0

POZNÁMKA

- PODKLADY PŘE TÚTO DOKUMENTÁCIU TVORÍ ŠIRŠIE VZŤAHY MESTA DUNAJSKÁ STREDA -- V-01
- PRI ZAHÁŤANÍ ZEMNÝCH PRÁČ JE POTREBNÉ ZREALIZOVAŤ VYTÝČENIE VŠETKÝCH PODZEMNÝCH INŽINIERSKÝCH SIETI
- VÝKOPNÉ PRÁČE V OCHRANOM PÁSME INŽINIERSKÝCH SIETI BUDU VYKONÁNE RUČNE
- ODHADOVANÁ TŤEŠKA ŤAŽITELNOSTI ZEMINY PODLA STN 73 3050: 3.TREŠKA
- VŠETKY ROZMERY PODZEM. KONTAJNEROV UPRESNIŤ S DODÁVATEĽOM PO VÝBEROVOM KONANÍ
- PRI PRACOVNÝCH POSTUPOCH OSADENIA PODZEMNÝCH KONTAJNEROV POSTUPOVAŤ PODĽA TECHNICKÝCH LISTOV NESP. NÁVOD NA OSADENIE, VYPRACOVANÝCH VÝROBCOM KONTAJNEROV
- PRI PRACOVNÝCH POSTUPOCH ULOŽENIA BETONOVEJ DLAŽBY A OBRUBNÍKOV, JE NUTNÉ POSTUPOVAŤ PODĽA KLADECKÝCH NÁVODOV PRE JEDNOTLIVÉ PRVKY, VYPRACOVANÝCH VÝROBCOM
- VÝSTUŽ. PODKLADNEHO BETÓNU TVORÍ ŠETOVINA 6/150mm 6/150mm 2,0x3,0m

LEGENDA MATERIALOV

- diagonal lines: **stropná vrstva**
- cross-hatch: **základnica**
- checkered: **základný štvrťkovec**
- horizontal lines: **obkladný kámen**

Hlavný projektant:	Ing. Ārpád Tóth	LAST, s.r.o. Trnávka 160, 830 32 lastar@gmail.com projektovane stavba realizacia stavieb na budo podlažnosť a hmot. praco
Zodpovedný projektant:	Ing. Ārpád Tóth	
Výrobcov:	Ing. Ārpád Tóth	
Investor:	Každá časť Evid. Úradu Stred. SR, Občianske združenie MĀ 194 II. Šarajské Dvory	Čiast: ARCHITEKTURA Dátum: 01/2022 Formát: 2 x A4 Mierka: 1:50 Č. výkresu: V-27
Názov o mieste stavby:	STOJISKÁ PODZEMNÝCH KONTAJNEROV NA KOMUNÁLNY A TRIEDENÝ ODPAD V MESTE DUN. STREDA Úradná časť: Úradná časť Stred. SR, Občianske združenie MĀ 194 II. Šarajské Dvory	
Stupeň:	Obsah výreasa: VÝKRES STOJISKÁ SO-09 SO-09 Výkres Stojiská - náměstí Václavské	
P.S.P.		

Ing. Jolán Németh, 930 11 Topoľníky, Plonierska 24
Znalkyňa v odbore stavebníctvo - odvetvie pozemné stavby, odhad hodnoty nehnuteľností
ev. č. 912490 číslo znaleckého posudku : 029/2022

ZNALECKÝ POSUDOK



vo veci : odhad všeobecnej hodnoty nájmu pozemkov registra „C-KN“ na novovytvorených parcelách oddelených na geometrických plánoch č. 028/2022, 029/2022, 030/2022, 031/2022, 032/2022, 033/2022, 034/2022, 035/2022, 066/2022, z pôvodných parcel vedených na liste vlastníctva č.3251 v kat. území Dunajská Streda, mesto Dunajská Streda

Zadávatel znaleckého posudku: Mesto Dunajská Streda
Hlavná ulica 50/16
929 01 Dunajská Streda

Účel znaleckého posudku : uzavretie zmluvy na všeobecnú hodnotu ročného nájmu pozemkov registra „C-KN“ na novovytvorených parcelách v kat. území Dunajská Streda, mesto Dunajská Streda

Znalecký posudok obsahuje **77** strán včítane krycieho listu, a odovzdáva sa v troch vyhotoveniach objednávateľovi , jeden exemplár archívuje znalkyňa

v Topoľníkoch, dňa 6. marca 2022

Obec:

Dunajská Streda

Východisková hodnota:

 $VH_{MJ} = 9,96 \text{ €/m}^2$

Označenie a názov koeficientu	Hodnotenie	Hodnota koeficientu
k_s koeficient všeobecnej situácie	4. centrá miest od 10 000 do 50 000 obyvateľov, obytné zóny miest nad 50 000 obyvateľov, obytné zóny samostatných obcí v dosahu miest nad 50 000 obyvateľov, prednostné oblasti vilových alebo rodinných domov v centre i mimo centra mesta, oblasti rekreačných stavieb v dôležitých centrách turistického ruchu, priemyslové a poľnohospodárske oblasti miest nad 50 000 obyvateľov	1,30
k_v koeficient intenzity využitia	8. - nebytové budovy pre obchod, administratívu, ubytovanie, kultúru s nadštandardným vybavením, viacpodlažné budovy	1,30
k_D koeficient dopravných vzťahov	4. pozemky v mestách s možnosťou využitia mestskej hromadnej dopravy	1,00
k_F koeficient funkčného využitia územia	3. plochy obytných a rekreačných území (obytná alebo rekreačná poloha)	1,30
k_I koeficient technickej infraštruktúry pozemku	4. veľmi dobrá vybavenosť (možnosť napojenia na viac ako tri druhy verejných sietí)	1,50
k_z koeficient povyšujúcich faktorov	3. pozemky s výrazne zvýšeným záujmom o kúpu, ak to nebolo zohľadnené v zvýšenej východiskovej hodnote	3,00
k_R koeficient redukujúcich faktorov	0. nevyskytuje sa	1,00

JEDNOTKOVÁ HODNOTA POZEMKU

Názov	Výpočet	Hodnota
Koeficient polohovej diferenciácie	$k_{PD} = 1,30 * 1,30 * 1,00 * 1,30 * 1,50 * 3,00 * 1,00$	9,8865
Jednotková všeobecná hodnota pozemku	$V\dot{S}H_{MJ} = VH_{MJ} * k_{PD} = 9,96 \text{ €/m}^2 * 9,8865$	98,47 €/m²

VYHODNOTENIE

Názov	Výpočet	Všeobecná hodnota [€]
parcelsa č. 22/16	$33,00 \text{ m}^2 * 98,47 \text{ €/m}^2 * 1/1$	3 249,51
parcelsa č. 44/273	$21,00 \text{ m}^2 * 98,47 \text{ €/m}^2 * 1/1$	2 067,87
parcelsa č. 44/272	$16,00 \text{ m}^2 * 98,47 \text{ €/m}^2 * 1/1$	1 575,52
parcelsa č. 2475/235	$15,00 \text{ m}^2 * 98,47 \text{ €/m}^2 * 1/1$	1 477,05
parcelsa č. 2475/234	$14,00 \text{ m}^2 * 98,47 \text{ €/m}^2 * 1/1$	1 378,58

„C-KN“, v kat. území Dunajská Streda, mesto Dunajská Streda. Všeobecná hodnota nájmu bola vypočítaná ako najpravdepodobnejšia hodnota nájmu pozemkov ku dňu ohodnotenia, ktorú by bolo možné dosiahnuť na trhu v podmienkach voľnej súťaže, pri poctivom obchodnom vzťahu, keď majiteľ pozemku, aj nájomca stavby budú konať s patričnou informovanosťou i opatrnosťou a s predpokladom, že cena nie je ovplyvnená neprímeranou pohnutkou: ktorá reprezentuje návratnosť všeobecnej hodnoty pozemkov dosiahnutej prostredníctvom nájmu pozemkov k termínu ohodnotenia.

Všeobecná hodnota bola stanovená podľa vyhlášky MS SR č. 492/2004 Z.z. o stanovení všeobecnej hodnoty majetku a je znaleckým odhadom ich najpravdepodobnejšej ceny ku dňu 3.3.2022, ktorú by mala dosiahnuť na trhu v podmienkach voľnej súťaže, pri poctivom predaji, keď kupujúci aj predávajúci budú konať s patričnou informovanosťou i opatrnosťou a s predpokladom, že cena nie je ovplyvnená neprímeranou pohnutkou.

REKAPITULÁCIA VŠEOBECNEJ HODNOTY

Názov	Všeobecná hodnota [€]
Pozemky	
pozemok na novovytvorenej parcele č. 22/16 (33 m ²)	3 249,51
pozemok na novovytvorenej parcele č. 44/273 (21 m ²)	2 067,87
pozemok na novovytvorenej parcele č. 44/272 (16 m ²)	1 575,52
pozemok na novovytvorenej parcele č. 2475/235 (15 m ²)	1 477,05
pozemok na novovytvorenej parcele č. 2475/234 (14 m ²)	1 378,58
pozemok na novovytvorenej parcele č. 2475/233 (14 m ²)	1 378,58
pozemok na novovytvorenej parcele č. 44/271 (14 m ²)	1 378,58
pozemok na novovytvorenej parcele č. 2584/25 (27 m ²)	2 685,63
pozemok na novovytvorenej parcele č. 2584/24 (29 m ²)	2 855,63
Spoľu pozemky (183,00 m²)	18 020,01
Všeobecná hodnota celkom	18 020,01
Všeobecná hodnota zaokrúhlene	18 000,00
<i>Všeobecná hodnota slovom: osemnásťtisíc Eur</i>	

REKAPITULÁCIA NÁJMU

Názov	Nájom/MJ [€/rok]	Nájom [€/rok]
Pozemky		
<u>pozemky na novovytvorených parcelách</u>	<u>8,872</u>	<u>1623,58</u>
Spoľu		1 623,58
Zaokrúhlene		1 620,00

Slovom: Jedentisícšeststodvadsať Eur/rok

MIMORIADNE RIZIKÁ : prípadné mimoriadne riziká s užívaním nehnuteľností neboli zistené

v Topoľníkoch dňa 6. marca 2022

Ing. Jolán Németh

V. ZNALECKÁ DOLOŽKA



*Znalecký posudok som vypracovala ako znalkyňa zapísaná v zozname znalcov, tlmočníkov a prekladateľov, ktorý vedie Ministerstvo spravodlivosti Slovenskej republiky v odbore Stavebníctvo, odvetvi: Pozemné stavby, Odhad hodnoty nehnuteľností, pod evidenčným číslom: **912490***

*Znalecký posudok/ znalecký úkon je zapísaný v elektronickom denníku Ministerstva spravodlivosti SR pod číslom **029/2022***

Ing. Jolán Németh

SPLOPLATNENÉ PODLA
Zákona č. 146/95 Z.z.

Geometrický plán je podkladom na právne úkony, keď údaje doterajšieho stavu výkazu výmer sú zhodné s údajmi platných výpisov z katastra nehnuteľností

Vyhotovitel GEOPLAN DS s.r.o. Ulica kráľa Štefana 342/7 Malé Dvorníky 92901 IČO: 46610910		Kraj <i>Trnavský</i>	Okres <i>Dunajská Streda</i>	Obec <i>Dunajská Streda</i>
Kat. územie <i>Dunajská Streda</i>		Číslo plánu <i>028/2022</i>		Mapevý list č. <i>DS 9-0/42</i>
GEOMETRICKÝ PLÁN <i>na a oddelenie parcely p.č.2584/24</i>				
Vyhotovil		Autorizačne overil		Úradne overil Meno: <i>Ing. Gabriel Fojtáš</i>
Dňa: <i>22.01.2022</i>	Meno: <i>Ing. Balázs Klampa</i>	Dňa: <i>22.01.2022</i>	Meno: <i>Ing. Viktor Pataj</i>	Dňa: <i>27.01.2022</i>
Nové hranice boli v prírode označené <i>kolíkmi</i>		Náležitosti a požiadavky		Úradne overil podľa § 9 zákona č. 215/1996 Z.z. o katastrálnom územnom zriadení a katastrálii
Záznam podrobného merania (meračský náčrt) č. <i>7555</i>				
Sčítanie bodov označených ústami a ostatná meračské údaje sú uložené vo všeobecnej dokumentácii				

VÝKAZ VÝMER

str. 1

PK vloží		Doterajší stav				Zmeny				Nový stav				
		Číslo parcely		Výmera		Druh pozemku	Diel k areálu číslo	m ²	od parcely číslo	m ²	Číslo parcely	Výmera		Druh pozemku kód
LV	PK	KN	ha	m ²	ha							m ²	ha	
Stav právny je totožný s registráciou C KN														
3351		2284/10		75	zast.pl.					2284/10	48	zast.pl. 18		Doterajší
										2284/24	29	zast.pl. 18		dotto
Spolu:				75								75		

Legenda: kód spôsobu využitia 18 Pozemok, na ktorom je dvor



130/27

130/24

130/34

130/3

2584/10

2584/7



2584/14

2584/15

2584/17

2584/16



SPLOATNENÉ PODLA
Zákona č. 145/95 Z.z.

Geometrický plán je podkladom na právne úkony, keď údaje datovateľného stavu výkazu výmer sú zhodné s údajmi platných výpisov z katastra nehnuteľností

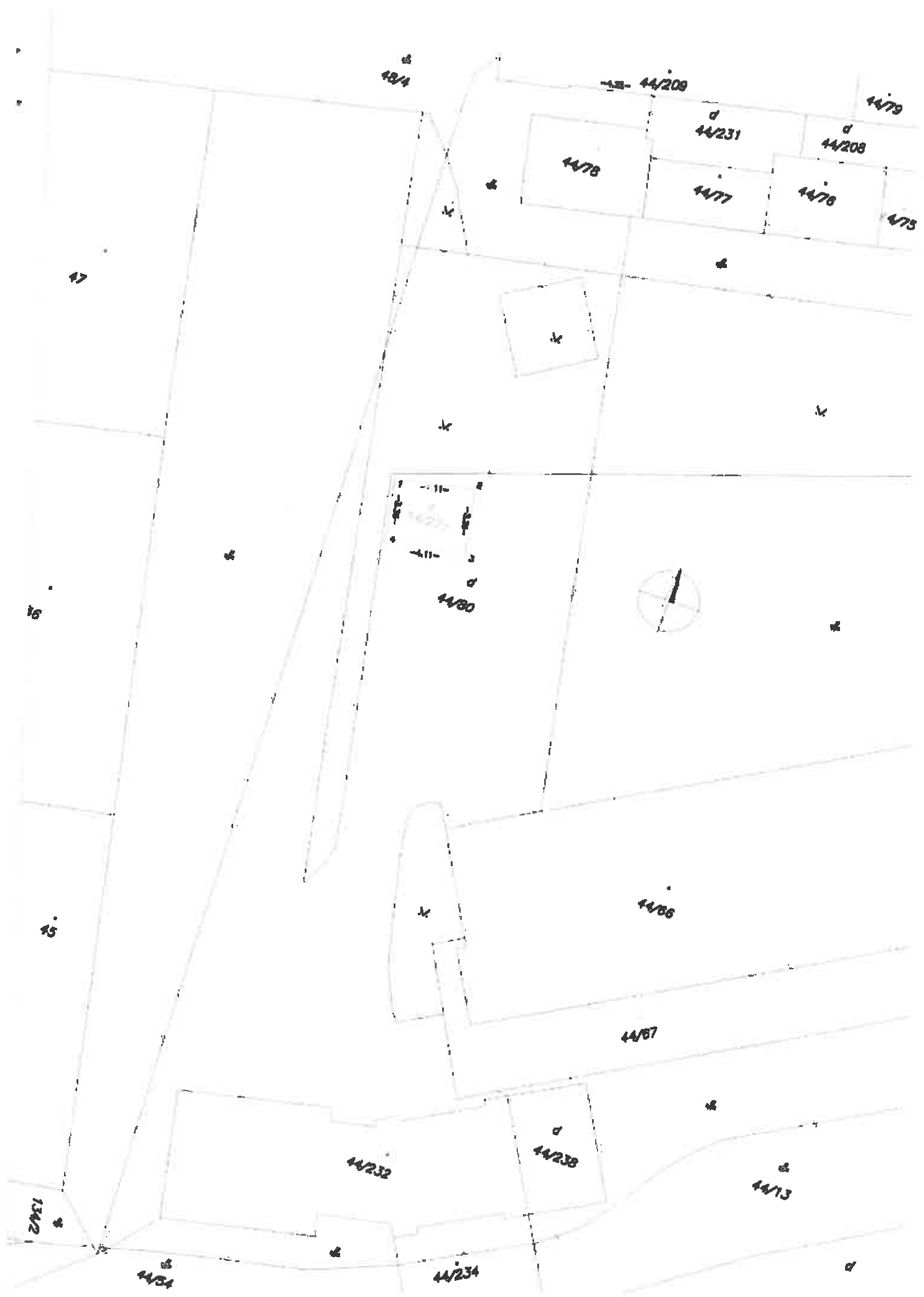
Vyhoviteľ GEOPLAN DS s.r.o. Ulica kráľa Štefana 342/7 Malé Dvorníky 92901 IČO: 46610910		Kraj Trnavský	Okres Dunajská Streda	Obec Dunajská Streda
		Kat. územie Dunajská Streda	Číslo plánu 030/2022	Mapový list č. DS 5-0/42
GEOMETRICKÝ PLÁN na a oddelenie parcely p.č.44/271				
Vyhoviteľ		Autorizačne overil		Úradne overil Mena: Ing. György Forgách
Dňa: 22.01.2022	Mena: Ing. Balázs Klement	Dňa: 22.01.2022	Mena: Ing. György Forgách	Číslo: 67-118/2022
Nové hranice boli v prírode označené kolíkmi		Náležitostami a prístupom z prístupom		Úradne overené podľa § 215/1995 Z.z. a podľa § 107/1995 Z.z. a podľa § 107/1995
Záznam podrobného merania (mieračský náčrt) č. 7557				
Súradnice bodov označených šípkami a ostatné mieračské údaje sú uložené vo všeobecnej dokumentácii		Podpis: Ing. Balázs Klement		Očíslo: 67-118/2022

VÝKAZ VÝMER

str. 1

Doterajší stav			Zmeny						Nový stav					
K vložk.	Číslo parcely		Výmera		Druh pozemku	Diel parcely číslo	m ²	od parcely číslo	m ²	Číslo parcely	Výmera		Druh pozemku kód	Vlastník, (Iná opráv. osoba) adresa, (sídlo)
	LV	PK	KN	ha							m ²	ha		
3251		44/80		637	zast.pl.					44/80	637	zast.pl.	Doterajší	
										44/271	14	zast.pl.	18	družo
Stav právy je totožný s registrom C KN														
Spolu:				637							637			

Legenda: kód spôsobu využitia 18 Pozemok, na ktorom je stav



Geometrický plán je podkladom na právne úkony, keď údaje doterajšieho stavu výkazu výmer sú zhodné s údajmi platných výpisov z katastra nehnuteľností

Vyhoviteľ GEOPLAN DS s.r.o. Ulica kráľa Štefana 342/7 Malé Dvorníky 92901 IČO: 45510910		Kraj Trnavský	Okres Dunajská Streda	Obec Dunajská Streda
		Kat. územie Dunajská Streda	Číslo plánu 035/2022	Mapový list č. DS 5-0/42
GEOMETRICKÝ PLÁN na a oddelenie parcely p.č.44/273				
Vyhoviteľ		Autorizačne overil		Ordina overil Mgr. Daniela Petrášová
Dňa: 22.01.2022	Meno: Ing. Balázs Klampa	Dňa: 22.01.2022	Meno: Viktor Pataj	Dňa: 26.01.2022
Nové hranice boli v prírode označené kolíkmi		Miestočíslenie: 848		Ordina: 215/1985 Z.z. o geod. a katastr. územ. úst.
Záznam podrobného merania (meračský náčrt) č. 7562				30 Súpisná kniha
Súradnice bodov označených číslami a ostatné merové údaje údaje sú uložené vo všeobecnej dokumentácii				30 Súpisná kniha

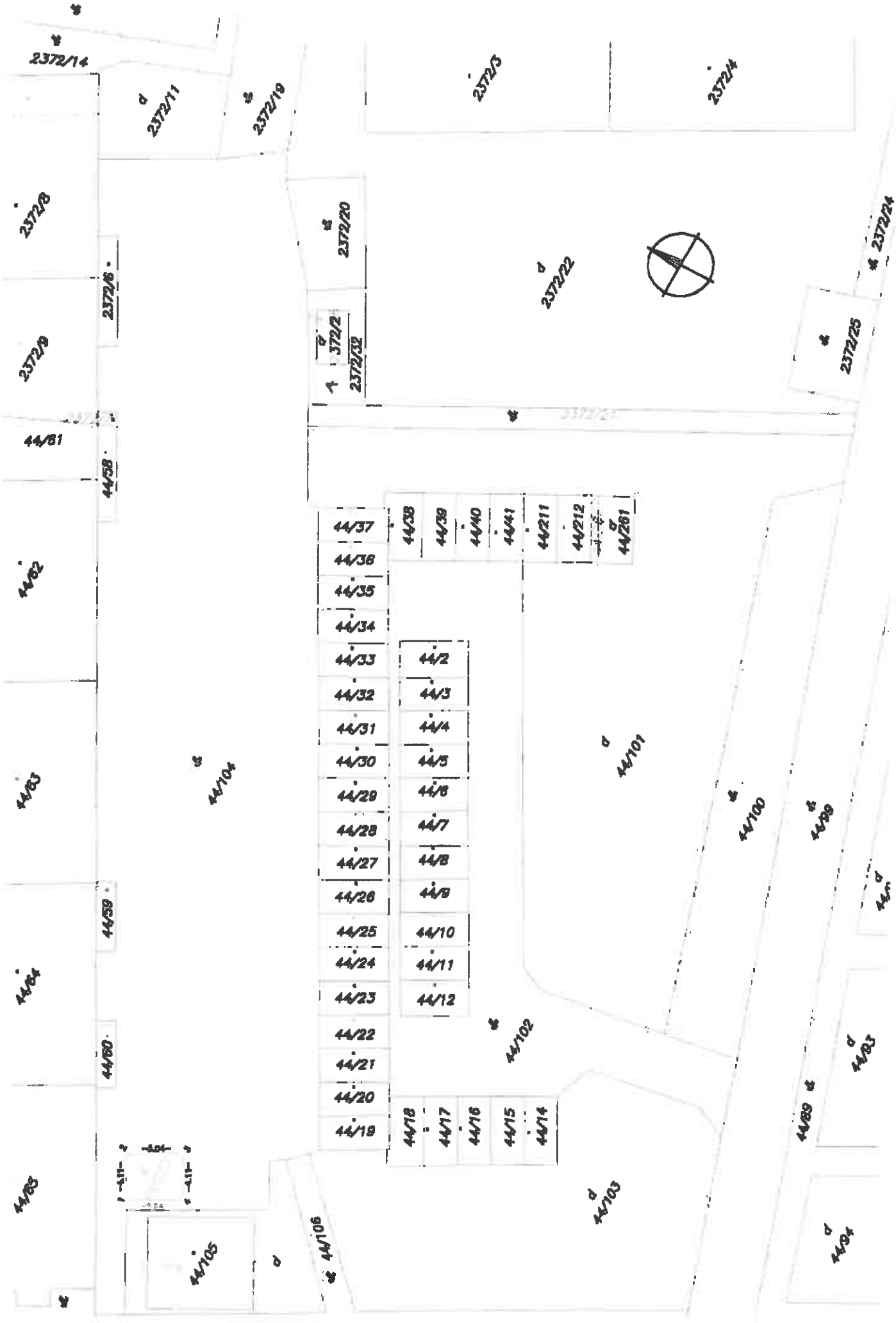
VÝKAZ VÝMER

str. 1

Doterajší stav		Zmeny				Nový stav								
P. číslo LV	Číslo parcely		Výmera		Druh pozemku	Diel k parcele číslo	m ²	od parcely číslo	m ²	Číslo parcely	Výmera		Druh pozemku kód	Vlastník, (Iná opráv. osoba) adresa, (sídlo)
	PK	KN	ha	m ²							ha	m ²		
3251		44/104		1768	zast. pl.					44/104		1745	zast. pl. 22	Doterajší
										44/873		21	zast. pl. 22	dôto
Spolu:				1768								1768		

Stav právny je totožný s registrovaným C KN

Legenda: kód spôsobu využitia 22 Pozemok, na ktorom je postavená inžinierska stavba – cestná, miestna a účelová komunikácia, lebná cesta, poľná cesta, ...



PROPLATKOVÉ LISTY
ZA VYKONANÉ PRÁCE

Geometrický plán je podkladom na právne účiny, keď údaje doterajšieho stavu výkazu výmer sú zhodné s údajmi platných výpisov z katastra nehnuteľností

Vyhotovitel GEOPLAN DS s.r.o. Ulica kráľa Štefana 342/7 Malé Dvorníky 92901 IČO: 46610910	Kraj Trnavský ✓	Okres Dunajská Streda	Obec Dunajská Streda ✓
	Kat. územie Dunajská Streda	Číslo plánu 031/2022	Mapový list č. DS 4-0/31 ✓
GEOMETRICKÝ PLÁN <i>na a oddelenie parcely p.č.2475/233</i> ✓			
Vyhotovitel	Autorizačne overil		Úradne overil Menej Ing. Deniska Pastřková
Dňa: 22.01.2022 Menej Ing. Balázs Klampa	Dňa: 22.01.2022 Menej Ing. Viktor Pataj	Dňa: 02.02.2022 Číslo: 61-129/2022	Úradne overil Z.z. a g. podľa zákona NR SR č. 215/1998 Z.z. a g. podľa zákona NR SR č. 172/1998 Z.z.
Nové hranice boli v prírode označené kolíkmi ✓	Náležitosti a		Úradne overil Z.z. a g. podľa zákona NR SR č. 215/1998 Z.z. a g. podľa zákona NR SR č. 172/1998 Z.z.
Záznam podrobného merania (meračský náčrt) č. 7558	Prílohy:		Pečiatka a podpis
Súradnice bodov označených číslami a ostatné merové údaje sú uložené vo výkaze výmer a ostatných dokumentoch			

VÝKAZ VÝMER


str. 1

Doterajší stav				Zmeny					Nový stav					
PK ložky	Číslo parcely		Výmera		Druh pozemku	Die k parcele číslo	m ²	od parcely číslo	m ²	Číslo parcely	Výmera		Druh pozemku	Vlastník, (inš opráv. osoba) adresa, (sídlo)
	LY	PK	KN	no							m ²	ha		
Stav pravý je totožný s registrom C KN														
3251 ✓		2475/37 1		268 ✓	ost.pl. ✓					2475/37 ✓	268 ✓	ost.pl. 29 ✓		Doterajší
										2475/33 ✓	14 ✓	ost.pl. 29 ✓		ditto
Spolu:				268							268			

Legenda kód spôsobu vyučívania 29 Pozemok, na ktorom je okrasná záhrada, uličná a sčítková zeleň, park a iné funkčné zeleň, a lesov pozemok ...



2475/123



2475/39

2475/37

2475/36

2475/34

2475/29

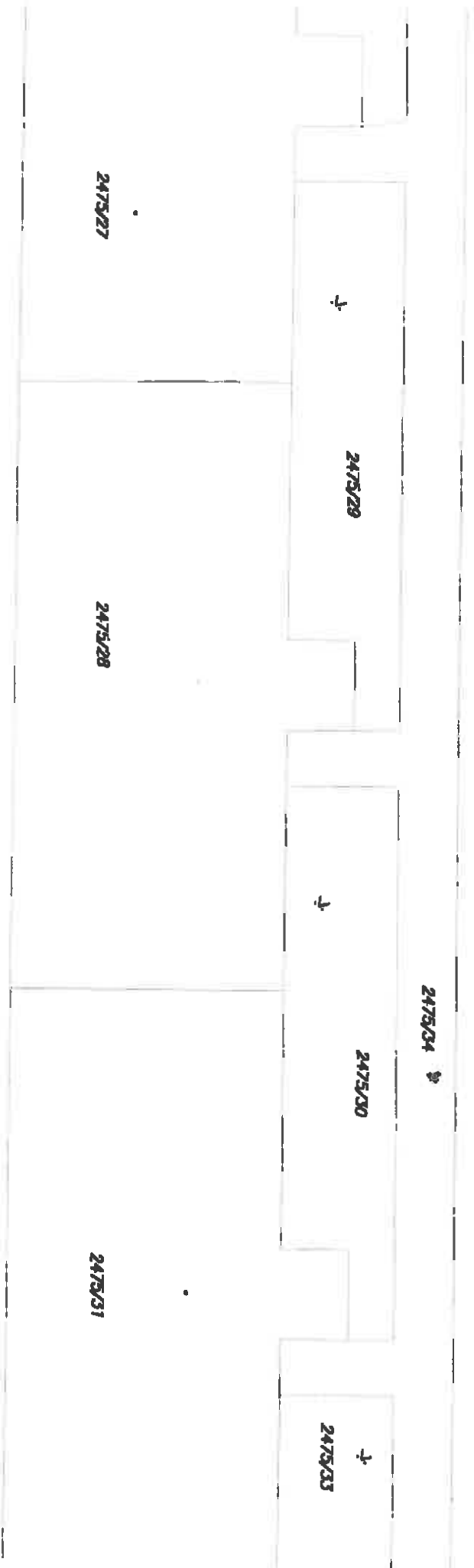
2475/30

2475/33

2475/27

2475/28

2475/31



SPLOVNÉ PODLA
Zákona č. 145/95 Z.z.

Geometrický plán je podkladom na právne úkony, keď údaje doterajšieho stavu výkazu výmer sú zhodné s údajmi platných výpisov z katastra nehnuteľností

Vyhoviteľ GEOPLAN DS s.r.o. Ulica kráľa Štefana 342/7 Malé Dvorníky 92901 IČO: 46610910		Kraj Trnavský	Okres Dunajská Streda	Obec Dunajská Streda
		Kat. územie Dunajská Streda	Číslo plánu 032/2022	Mapový list č. DS 4-0/31
GEOMETRICKÝ PLÁN na a oddelenie parcely p.č.2475/234				
Vyhoviteľ		Autorizačne overil		Úradne overil Meno: Ing. Ľuboslav Furgáčik
Dňa: 22.01.2022	Meno: Ing. Balázs Klampa	Dňa: 22.01.2022	Meno: Ing. Viktor Pataj	Dňa: 27.01.2022 Číslo: 63-120/2022
Nové hranice boli v prírode označené kolíkmi		Náležitostami a...		Úradne overil... SR č. 215/1995 Z.z. o geodézii a kartografii.
Záznam podrobného merania (meracíky náčrt) č. 7559				
Súhrnne bodov označených kolíkmi a existujúce meranie údaje sú uložené vo všeobecnej dokumentácii				

VÝKAZ VÝMER

str. 1

Doterajší stav			Zmeny						Nový stav						
Číslo parcely			Výmera		Druh pozemku	Diel	k parcele číslo	m ²	od parcely číslo	m ²	Číslo parcely	Výmera		Druh pozemku	Vlastník, (inš opráv. osoba) adresa, (sídlo)
LV	PK	KN	ha	m ²								ha	m ²		
Stav právny je totožný s registrom C KN															
3231		475/182		28	zast.pl.						2475/182	14	zast.pl.	22	Doterajší
											2475/234	14	zast.pl.	22	dotto
Spolu:				28							28				

Legenda: kód spôsobu využitia 22 Pozemok, na ktorom je postavené inžinierske stavbe – cestná, miestna a územná komunikácia, land cesta, poľná cesta, ...



2475/26

2475/25

2475/182

2475/181

2475/181


2475/24



SPOLUPRÁVNÍKÉ #00 A
23. apríl 2022

Geometrický plán je podkladom na právne úkony, keď údaje doterajšieho stavu výkazu výmer sú zhodné s údajmi platných výpisov z katastra nehnuteľností

Vyhotovitel GEOPLAN DS s.r.o. Ulica kráľa Štefana 342/7 Malé Dvorníky 92901 IČO: 46610910		Kraj Trnavský	Okres Dunajská Streda	Obec Dunajská Streda
		Kat. územie Dunajská Streda	Číslo plánu 033/2022	Mapový list č. DS 4-0/31
GEOMETRICKÝ PLÁN na a oddelenie parcely p.č.2475/235				
Vyhotovitel		Autorizačne overil		Úradne overil Meno: <i>Viktor Pataj</i>
Dňa: 22.01.2022	Meno: Ing. Balázs Klampa	Dňa: 22.01.2022	Meno: Ing. Viktor Pataj	Dňa: 26.01.2022
Nové hranice boli v prírode označené kolíkmi		Miesto: <i>Viktor Pataj</i>		Dňa: <i>26-01-2022</i>
Záznam podrobného merania (merací výkres) č. 7360		Miesto: <i>Viktor Pataj</i>		Dňa: <i>26-01-2022</i>
Súradnice bodov označených číslami a ostatné merania údaje sú učené vo všeobecnej dokumentácii		Miesto: <i>Viktor Pataj</i>		Dňa: <i>26-01-2022</i>

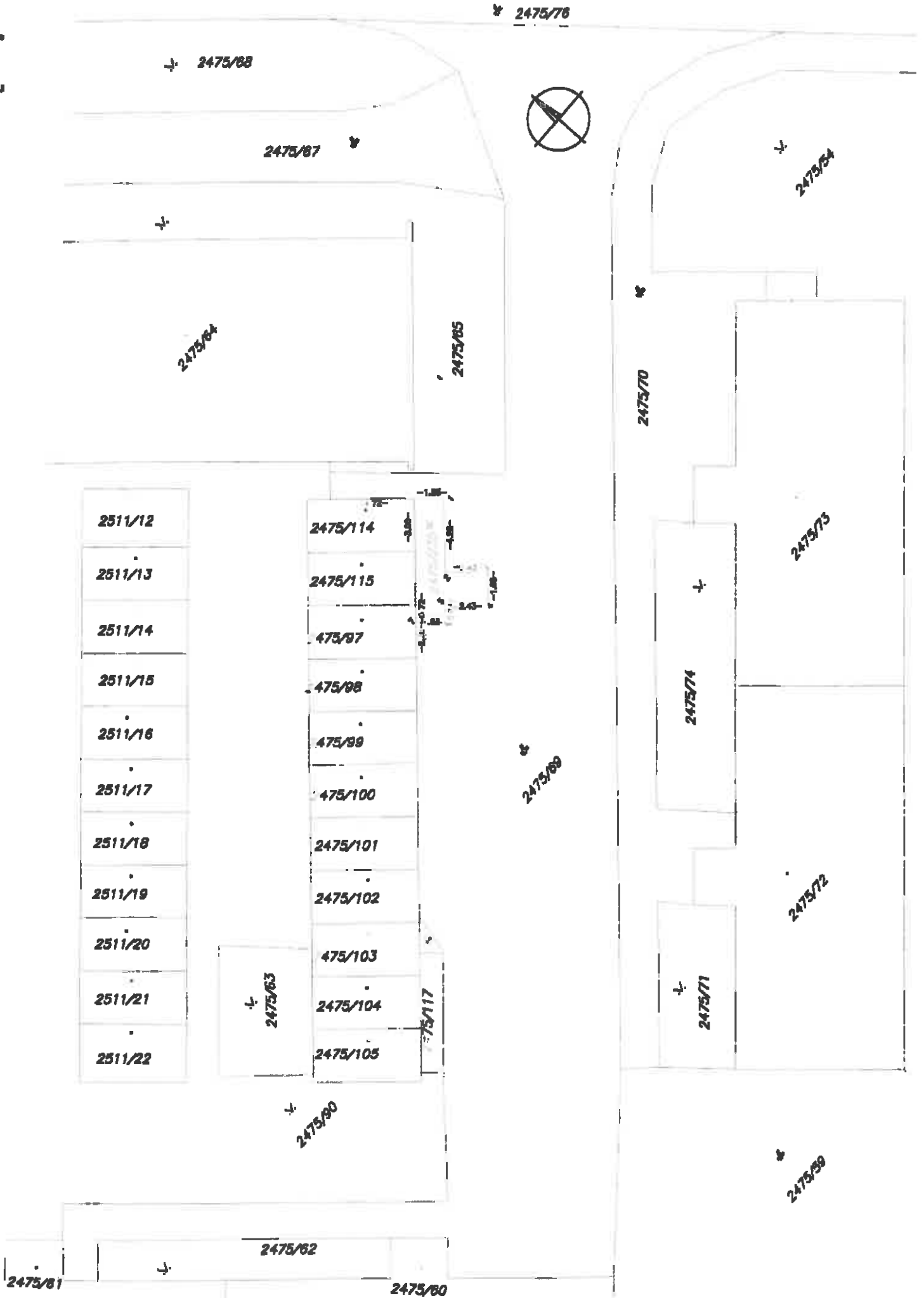


VÝKAZ VÝMER

str. 1

Doterajší stav					Zmeny					Nový stav					
PK ložk.	číslo parcely		Výmera		Druh pozemku	Diel	k parcele číslo	m ²	od parcely číslo	m ²	Číslo parcely	Výmera		Druh pozemku	Vlastník, (Iné opráv. osoba) adresa, (sídlo)
	LV	PK	KN	ha								m ²	ha		
Stav právny je totožný s registrom C KN															
3251		2473/69		739	zast.pl.						2473/69	724	zast.pl.	22	Doterajší
											2473/238	18	zast.pl.	22	dotto
Spolu				739								739			

Legenda: kód spôsobu využitia 22 Pozemok, na ktorom je postavené hliničisko stavba – cestná, miestna a účelová komunikácia, laná cesta, pechá cesta, ...



* 2475/76

+ 2475/88

2475/87



+ 2475/84

2475/84

2475/85

2475/70

2511/12

2475/114

2511/13

2475/115

2511/14

475/97

2511/15

475/98

2511/16

475/99

2511/17

475/100

2511/18

2475/101

2511/19

2475/102

2511/20

475/103

2511/21

+ 2475/63

2475/104

2511/22

2475/105

2475/117

+ 2475/69

2475/74

2475/73

2475/72

+ 2475/71

2475/71

+ 2475/89

2475/62

2475/61

2475/60

SPOPLATNENÉ PODĽA
Zákona č. 182/2015 Z.z.

Geometrický plán je poskladaný na právne úkony, keď údaje doterajšieho stavu výkazu výmer sú zhodné s údajmi platných výpisov z katastra nehnuteľností

Vyhoviteľ GEOPLAN DS s.r.o. Ulica kráľa Štefana 342/7 Malé Dvorníky 92901 IČO: 46610910		Kraj <i>Trnavský</i>	Okres <i>Dunajská Streda</i>	Obec <i>Dunajská Streda</i>
		Kat. územie <i>Dunajská Streda</i>	Číslo plánu <i>034/2022</i>	Mapový list č. <i>DS 5-0/42</i>
GEOMETRICKÝ PLÁN <i>na a oddelenie parcely p.č.44/272</i>				
Vyhoviteľ		Autorizačne overil		Úradne overil Meno: <i>Ing. Gergely Forgács</i>
Dňa: <i>22.01.2022</i>	Meno: <i>Ing. Balázs Klempa</i>	Dňa: <i>22.01.2022</i>	Meno: <i>Viktor Pataj</i>	Dňa: <i>27.01.2022</i>
Nová hranica kôľ v prírode označená kolíkmi		Podpis: <i>[Podpis]</i>		Úrad: <i>[Úrad]</i>
Záznam podrobného merania (mieračský náčrt) č. 7561		Podpis: <i>[Podpis]</i>		Úrad: <i>[Úrad]</i>
Súhrnne bodov osobitných území a ostatných nariadení údaje sú uložené vo všeobecnej dokumentácii		Podpis: <i>[Podpis]</i>		Úrad: <i>[Úrad]</i>

VÝKAZ VÝMER

str. 1

Doterajší stav					Zmeny					Nový stav					
PK ložk.	Číslo parcely		Výmera		Druh pozemku	Diel	k parcele číslo	m ²	od parcely číslo	m ²	Číslo parcely	Výmera		Druh pozemku kód	Vlastník, (Iná opráv. osoba) adresa, (sídlo)
	LV	PK	KN	ha								m ²	ha		
Stav právy je totožný s registrom C KN															
3251		44/100		324	zest.pl.						44/100	324	zest.pl. 22		Doterajší
											44/272	16	zest.pl. 22		dotto
Spolu:				324								324			

Legenda: kód spôsobu využitia 22 Pozemok, na ktorom je postavená inžinierska stavba cestná, miestna a úšľachová komunikácia, košár cesta, poľná cesta, ...

44/20
44/10
44/11
44/211
44/212
44/261

44/2
44/3
44/4
44/5
44/6
44/7
44/8
44/9
44/10
44/11
44/12



44/102

44/101

44/100

44/99



44/98

44/93



SPISOVNÝ ČÍSLO
Základná územná jednotka

Geometrický plán je podkladom na právne úkony, keď údaje doterajšieho stavu výkazu výmer sú zhodné s údajmi platných výpisov z katastra nehnuteľností

Vyhotoviteľ GEOPLAN DS s.r.o. Ulica kráľa Štefana 342/7 Malé Dvorníky 92901 IČO: 46610810	Kraj Trnavský	Okres Dunajská Streda	Obec Dunajská Streda
	Kat. územie Dunajská Streda	Číslo plánu 029/2022	Mapový list č. DS 5-0/42
GEOMETRICKÝ PLÁN na a oddelenie parcely p.č.2584/25-26			
Vyhotoviteľ Dňa: 22.01.2022	Meneš: Ing. Balázs Klempa	Autorizačne overil Dňa: 22.01.2022	Meneš: Ing. Viktor Pataj
Nové hranice boli v prírode označené kolíkmi	Záznam podrobného merania (meračský náčrt) č. 7558	Náležitostmi a presnosťou z 	Úradne overil Meneš: Ing. Denisa Pastirová Dňa: 26.01.2022
Súčasťou bodov označených štikami a ostatné množstvo údaje sú uložené vo všeobecnej dokumentácii		Úradne overené podľa § 4 ods. 1 písm. b) a) Z.č. 218/1998 Z.z. o geodézii a katastrálnom územnom plánovaní Pečiatka a podpis 	

VÝKAZ VÝMER

str. 1

Doterajší stav					Zmeny					Nový stav					
PK lož.	Číslo parcely		Výmera		Druh pozemku	Diel	k parcele číslo	m ²	od parcely číslo	m ²	Číslo parcely	Výmera		Druh pozemku	Vlastník, (Iná opráv. osoba) adresa, (sídlo)
	LV	PK	KN	ha								m ²	ha		
Stav právny je totožný s registrom C KN															
3231		2584/13		73	zast.pl.						2584/12	31	zast.pl. 18		Doterajší
											2584/23	27	zast.pl. 18		ditto
											2584/26	15	zast.pl. 18		ditto
Spolu:				73								73			

Legenda: kód opätovku využívania 18 Pozemok, na ktorom je dver

x
138/40

d
138/30

d
258/73



d
138/2



d
258/12

d
258/14

d
258/15

d
258/16

d
258/17