

DORUČENKA DOPORUČENÉ Odosielateľ: Mesto Dunajská Streda Hlavná 50/16 929 01 Dunajská Streda 11216/DS/10288/2022/023-SG		 Úradná pečiatka + ododacej pošty	VÁROS
Potvrdzujem príjem tejto písomnosti Dňa 5.7. 20 22 Podpis	Adresát: MONTÉE, s.r.o. Mlynská 4629/2 92901 Dunajská Streda	S.r.o. 629/2 Dunajská Streda	

Váš list číslo/zo dňa

Naše číslo
11216/DS/10288/2022/023-SG

Vybavuje/linka
Štefan Gálffy

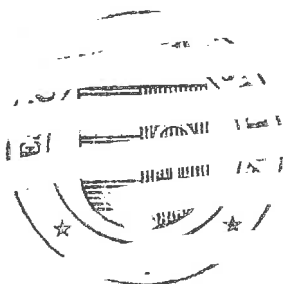
Dunajská Streda
26. 04. 2022

Vec: Žiadosť o vysporiadanie majetkovo - právneho vzťahu k pozemkom

Mesto Dunajská Streda touto cestou obracia na Vašu spoločnosť so žiadosťou o vysporiadanie majetkovo - právneho vzťahu k pozemkom, nachádzajúcim sa v katastrálnom území Dunajská Streda, obec Dunajská Streda, okres Dunajská Streda, vedeným na LV č. 4916 Okresným úradom Dunajská Streda – Katastrálny odbor, par. č. 1690/9, parcela registra C, druh pozemku zastavaná plocha a nádvorie o výmere 92 m²; par. č. 1697/2, parcela registra C, druh pozemku zastavaná plocha a nádvorie o výmere 52 m²; par. č. 1697/4, parcela registra C, druh pozemku zastavaná plocha a nádvorie o výmere 13 m²; a vedenej na LV č. 4917 Okresným úradom Dunajská Streda – Katastrálny odbor, par. č. 1698/4, parcela registra C, druh pozemku zastavaná plocha a nádvorie o výmere 18 m²; ktoré sú zastavané so stavbou miestnej komunikácie vo vlastníctva mesta Dunajská Streda; formou ich odpredaja v prospech mesta Dunajská Streda za symbolické 1,- € (slovom: jedno euro).

V prípade Vášho záujmu o konzultáciu v tejto záležitosti nás môžete kontaktovať telefonicky na telefónnom čísle: +421918607331 alebo osobne na Mestskom úrade v Dunajskej Strede, číslo dverí 210.

S pozdravom



JUDr. Zoltán Hájos
primátor mesta

MONTÉE, s.r.o., Mlynská 4629/2, 92901 Dunajská Streda

Mestský úrad Dunajská Streda	
Dátum: 17 -05- 2022	
Podacie číslo: 16940	Číslo spisu:
Prílohy listy:	Vybavuje:

Mestský Úrad – Városi Hivatal
Hlavná 50/16
929 01 Dunajská Streda

Vec: Súhlasné stanovisko na žiadosť mesta o vysporiadanie majetkovo – právneho vzťahu k pozemku

Mesto Dunajská Streda žiadalo Našu spoločnosť o vysporiadanie majetkovo – právneho vzťahu k pozemkom, nachádzajúcim sa v katastrálnom území Dunajská Streda, obec Dunajská Streda, okres Dunajská Streda, vedeným na LV č.4916 Okresným Úradom Dunajská Streda – Katastrálny odbor, par. č. 1690/9, parcela registra C, druh pozemku zastavaná plocha a nádvorie o výmere 92 m², par. č. 1697/2, parcela registra C, druh pozemku zastavaná plocha a nádvorie o výmere 52 m², par. č. 1697/4, parcela registra C, druh pozemku zastavaná plocha a nádvorie o výmere 13 m², a vedenej na LV č. 4917 Okresným Úradom Dunajská Streda – Katastrálny odbor, par. č. 1698/4, parcela registra C, druh pozemku zastavaná plocha a nádvorie o výmere 18 m², ktoré sú zastavané so stavbou miestnej komunikácie vo vlastníctva mesta Dunajská Streda, formou ich odpredaja v prospech mesta Dunajská Streda za symbolické 1,- € (slovom: jedno euro).

Spoločnosť MONTÉE s.r.o. súhlasí aj predajom parciel 1690/8 a 1698/5 pre mesto Dunajská Streda za symbolické 1,- € (slovom: jedno euro).

S pozdravom

Mlynská 4629/2A

②

37828
nava
5:1

Ing. Ladislav Bartalos



1690/10

1690/7

1697/2

1698/2

1723

1728/2

2565/1

1724/4

1729

1736/1

1727/1

1727/3

1730

1736/2

1731/1

2570/2

1731/2

SUNNYVALE



OBCHODNÝ REGISTER
NA INTERNETE





Slovensky | English

Výpis z Obchodného registra Okresného súdu Trnava

Tento výpis má len informatívny charakter a nie je použiteľný pre právne úkony !

Oddiel: Sro

Vložka číslo: 12305/T

Obchodné meno:	MONTÉE, s.r.o.	(od: 10.10.2000)
Sídlo:	Mlynská 4629/2A Dunajská Streda 929 01	(od: 10.10.2000)
IČO:	36 239 526	(od: 10.10.2000)
Deň zápisu:	10.10.2000	(od: 10.10.2000)
Právna forma:	Spoločnosť s ručením obmedzeným	(od: 10.10.2000)
Predmet činnosti:	kúpa tovaru na účely jeho predaja konečnému spotrebiteľovi (maloobchod), alebo na účely jeho predaja iným prevádzkovateľom živností (veľkoobchod) v rozsahu voľnej živnosti	(od: 10.10.2000)
	spprostredkovateľská činnosť v rozsahu voľnej živnosti	(od: 10.10.2000)
	reklamná činnosť	(od: 10.10.2000)
	módne návrhárstvo a výroba konfekcií	(od: 10.10.2000)
	poradenská činnosť v predmete podnikania v rozsahu voľnej živnosti	(od: 13.10.2005)
	leasingová činnosť	(od: 13.10.2005)
	faktoring a forfaiting	(od: 13.10.2005)
	prieskum trhu a verejnej mienky	(od: 13.10.2005)
	vnútroštátna nákladná cestná doprava	(od: 13.10.2005)
	nájom a prenájom nehnuteľností, bytových a nebytových priestorov, kde sa popri prenájme neposkytujú iné než základné služby	(od: 13.10.2005)
	medzinárodná nákladná cestná doprava	(od: 13.10.2005)
	uskutočňovanie stavieb a ich zmien	(od: 05.12.2014)
	čistiace a upratovacie služby	(od: 05.12.2014)
	správa a údržba bytového a nebytového fondu v rozsahu voľných živností	(od: 05.12.2014)
	prenájom hnutel'nych vecí	(od: 05.12.2014)
	prevádzkovanie parkoviska	(od: 05.12.2014)
Spoločníci:	Ing. Ladislav Bartalos	(od: 18.05.2022)
	 <u>László Bartalos</u>	(od: 18.05.2022)
	 <u>Alexander Pongrácz</u>	(od: 18.05.2022)



Elizabet Pongráczová

(od: 18.05.2022)



Výška vkladu každého
spoločníka:

Alexander Pongrácz
Vklad: 4 648 EUR (peňažný vklad) Splatené: 4 648 EUR

(od: 18.05.2022)

Elizabet Pongráczová
Vklad: 6 971 EUR (peňažný vklad) Splatené: 6 971 EUR

(od: 18.05.2022)

Ing. Ladislav Bartalos
Vklad: 5 809 EUR (peňažný vklad) Splatené: 5 809 EUR

(od: 18.05.2022)

László Bartalos
Vklad: 5 809 EUR (peňažný vklad) Splatené: 5 809 EUR

(od: 18.05.2022)

Štatutárny orgán:

konatelia

(od: 10.10.2000)

Elizabet Pongráczová

(od: 18.05.2022)



Ing. Ladislav Bartalos

(od: 05.12.2014)



Alexander Pongrácz

(od: 06.08.2016)

Konanie menom
spoločnosti:

Za spoločnosť konajú konatelia samostatne.

(od: 10.10.2000)

Základné imanie:

23 237 EUR Rozsah splatenia: 23 237 EUR

(od: 27.10.2010)

Ďalšie právne
skutočnosti:

Spoločnosť bola založená spoločenskou zmluvou zo dňa 04.09.2000
podľa slovenského práva.

(od: 10.10.2000)

Dodatkom č. 1 zo dňa 16.12.2002 došlo k prispôsobeniu spoločenskej
zmluvy zák. č. 500/2001 Z. z..

(od: 03.03.2003)

Zlúčenie, splnutie,
rozdelenie spoločnosti:

Spoločnosť je právnym nástupcom v dôsledku zlúčenia

(od: 08.12.2007)

Spoločnosť zaniknutá
zlúčením, splnutím alebo
rozdelením:

FADE G, s.r.o.
Mlynská 4629/2A
Dunajská Streda 929 01

(od: 08.12.2007)

Dátum aktualizácie
údajov:

23.05.2022

Dátum výpisu:

24.05.2022

O obchodnom registri SR | Návod na používanie ORI | Naša adresa

Vyhľadávanie podľa : obchodného mena | identifikačného čísla
sídla | spisovej značky | priezviska a mena osoby

Aktuálne zmeny | Automatizované doplnenie identifikačných údajov | Kontakty na registrované súdy
Formuláre na podávanie elektronických návrhov na zápis do OR
Zoznam osôb, ktoré môžu byť vymazané (§768s OBZ)

Úrad geodézie, kartografie a katastra Slovenskej republiky
VÝPIS Z KATASTRA NEHNUTEĽNOSTÍ

Okres : 201 Dunajská Streda
Obec : 501433 Dunajská Streda
Katastrálne územie : 813664 Dunajská Streda

Dátum vyhotovenia : 24.5.2022
Čas vyhotovenia : 22:14:39
Údaje platné k : 23.5.2022 18:00:00

Výpis je nepoužiteľný na právne úkony

VÝPIS Z LISTU VLASTNÍCTVA č. 4916

ČASŤ A: MAJETKOVÁ PODSTATA

Parcely registra „C“ evidované na katastrálnej mape

Počet parcel: 45

Parcelné číslo	Výmera v m ²	Druh pozemku	Spôsob využívania pozemku	Druh chránenej nehnuteľnosti	Spoločná nehnuteľnosť	Umiestnenie pozemku	Druh právneho vzťahu
1690/2	167	Zastavaná plocha a nádvorie	18	501	1	1	
Iné údaje: Bez zápisu							
1690/8	54	Zastavaná plocha a nádvorie	18	501	1	1	
Iné údaje: Bez zápisu							
1690/9	92	Zastavaná plocha a nádvorie	22	501	1	1	
Iné údaje: Bez zápisu							
1697/1	600	Zastavaná plocha a nádvorie	22	501	1	1	
Iné údaje: Bez zápisu							
1697/2	52	Zastavaná plocha a nádvorie	22	501	1	1	
Iné údaje: Bez zápisu							
1697/4	13	Zastavaná plocha a nádvorie	22	501	1	1	
Iné údaje: Bez zápisu							
1697/7	47	Zastavaná plocha a nádvorie	18	501	1	1	
Iné údaje: Bez zápisu							

1697/10	11	Zastavaná plocha a nádvorie	22	501	1	1	
Iné údaje: Bez zápisu							
1697/11	11	Zastavaná plocha a nádvorie	22	501	1	1	
Iné údaje: Bez zápisu							
1697/12	11	Zastavaná plocha a nádvorie	22	501	1	1	
Iné údaje: Bez zápisu							
1697/13	11	Zastavaná plocha a nádvorie	22	501	1	1	
Iné údaje: Bez zápisu							
1697/14	11	Zastavaná plocha a nádvorie	22	501	1	1	
Iné údaje: Bez zápisu							
1697/15	11	Zastavaná plocha a nádvorie	22	501	1	1	
Iné údaje: Bez zápisu							
1697/16	11	Zastavaná plocha a nádvorie	22	501	1	1	
Iné údaje: Bez zápisu							
1697/17	16	Zastavaná plocha a nádvorie	22	501	1	1	
Iné údaje: Bez zápisu							
1697/18	11	Zastavaná plocha a nádvorie	22	501	1	1	
Iné údaje: Bez zápisu							
1697/19	11	Zastavaná plocha a nádvorie	22	501	1	1	
Iné údaje: Bez zápisu							
1697/20	11	Zastavaná plocha a nádvorie	22	501	1	1	
Iné údaje: Bez zápisu							
1697/21	11	Zastavaná plocha a nádvorie	22	501	1	1	
Iné údaje: Bez zápisu							
1697/22	11	Zastavaná plocha a nádvorie	22	501	1	1	
Iné údaje: Bez zápisu							
1697/23	11	Zastavaná plocha a nádvorie	22	501	1	1	
Iné údaje: Bez zápisu							

1697/24	11	Zastavaná plocha a nádvorie	22	501	1	1	
Iné údaje: Bez zápisu							
1697/25	11	Zastavaná plocha a nádvorie	22	501	1	1	
Iné údaje: Bez zápisu							
1697/26	11	Zastavaná plocha a nádvorie	22	501	1	1	
Iné údaje: Bez zápisu							
1697/27	11	Zastavaná plocha a nádvorie	22	501	1	1	
Iné údaje: Bez zápisu							
1697/28	11	Zastavaná plocha a nádvorie	22	501	1	1	
Iné údaje: Bez zápisu							
1697/29	11	Zastavaná plocha a nádvorie	22	501	1	1	
Iné údaje: Bez zápisu							
1697/30	11	Zastavaná plocha a nádvorie	22	501	1	1	
Iné údaje: Bez zápisu							
1697/31	11	Zastavaná plocha a nádvorie	22	501	1	1	
Iné údaje: Bez zápisu							
1697/32	11	Zastavaná plocha a nádvorie	22	501	1	1	
Iné údaje: Bez zápisu							
1697/33	11	Zastavaná plocha a nádvorie	22	501	1	1	
Iné údaje: Bez zápisu							
1697/34	11	Zastavaná plocha a nádvorie	22	501	1	1	
Iné údaje: Bez zápisu							
1697/35	11	Zastavaná plocha a nádvorie	22	501	1	1	
Iné údaje: Bez zápisu							
1697/36	11	Zastavaná plocha a nádvorie	22	501	1	1	
Iné údaje: Bez zápisu							
1697/37	11	Zastavaná plocha a nádvorie	22	501	1	1	
Iné údaje: Bez zápisu							

1697/38	12	Zastavaná plocha a nádvorie	22	501	1	1
Iné údaje: Bez zápisu						
1697/39	11	Zastavaná plocha a nádvorie	22	501	1	1
Iné údaje: Bez zápisu						
1697/40	13	Zastavaná plocha a nádvorie	22	501	1	1
Iné údaje: Bez zápisu						
1697/41	13	Zastavaná plocha a nádvorie	22	501	1	1
Iné údaje: Bez zápisu						
1697/42	34	Zastavaná plocha a nádvorie	18	501	1	1
Iné údaje: Bez zápisu						
1697/43	11	Zastavaná plocha a nádvorie	22	501	1	1
Iné údaje: Bez zápisu						
1697/44	100	Zastavaná plocha a nádvorie	18	501	1	1
Iné údaje: Bez zápisu						
1697/45	16	Zastavaná plocha a nádvorie	22	501	1	1
Iné údaje: Bez zápisu						
1697/46	13	Zastavaná plocha a nádvorie	22	501	1	1
Iné údaje: Bez zápisu						
1697/47	6	Zastavaná plocha a nádvorie	22	501	1	1
Iné údaje: Bez zápisu						

Legenda

Spôsob využívania pozemku

18 Pozemok, na ktorom je dvor

22 Pozemok, na ktorom je postavená inžinierska stavba - cestná, miestna a účelová komunikácia, lesná cesta, poľná cesta, chodník, nekryté parkovisko a ich súčasť

Druh chránenej nehnuteľnosti

501 Chránená vodohospodárska oblasť

Spoločná nehnuteľnosť

1 Pozemok nie je spoločnou nehnuteľnosťou

Umiestnenie pozemku

1 Pozemok je umiestnený v zastavanom území obce

ČASŤ B: VLASTNÍCI A INÉ OPRAVNENÉ OSOBY Z PRÁVA K NEHNUTEĽNOSTI

Vlastník

Počet vlastníkov: 1

Poradové číslo	Titul, priezvisko, meno, rodné meno / Názov Miesto trvalého pobytu / Sídlo Dátum narodenia, rodné číslo / IČO / Iný identifikačný údaj	Spoluvlastnícky podiel
1	MONTÉE,s.r.o., Mlynská 4629/2A, Dunajská Streda, PSČ 929 01, SR, IČO: 36239526	1/1
	Titul nadobudnutia	
	V 2321/06 Kúpna zmluva V-4628/09-Zmluva o zriadení vecného bremena,právo pl.dňa 02.12.2009 R 757/12 Žiadosť o zmenu názvu - pol.v.z.1894/12 R-1502/16-Prevedenie Gpč.32313993-1005/2016 -č.z.2495/16 V-7991/16-Zmluva o zriadení vecného bremena,vklad povolený dňa 02.12.2016-č.z.3966/16 V-2727/2017-Zmluva o zriadení vecného bremena,vklad povolený dňa 15.05.2017-č.z.1579/17 Z-5506/17-Zápis roz.stavby, prev.Gpč.36717598-1071/2016-č.z.2214/17 V-4517/18-Zmluva o zriadení vecného bremena,vklad povolený dňa 18.07.2018-č.z.2346/18	
	Iné údaje	
	R-477/2018 prevedenie geometrického plánu č.36 717 568 - 1072/2017 - č.z.916/2018	
	Poznámky	
	Bez zápisu.	

Správca

Poradové číslo	Titul, priezvisko, meno, rodné meno / Názov Miesto trvalého pobytu / Sídlo Dátum narodenia, rodné číslo / IČO / Iný identifikačný údaj	K nehnuteľnosti K vlastníkovi
	Neevidovaní	

Nájomca

Poradové číslo	Titul, priezvisko, meno, rodné meno / Názov Miesto trvalého pobytu / Sídlo Dátum narodenia, rodné číslo / IČO / Iný identifikačný údaj	K nehnuteľnosti K vlastníkovi
	Neevidovaní	

Iná oprávnená osoba

Poradové číslo	Titul, priezvisko, meno, rodné meno / Názov Miesto trvalého pobytu / Sídlo Dátum narodenia, rodné číslo / IČO / Iný identifikačný údaj	K nehnuteľnosti K vlastníkovi
	Neevidovaní	

Titul nadobudnutia – nepriradené

R 1193/09 prevedenie geom.pl.č.32324642-128/09 - pol.2119/09

R 1189/09 prevedenie geom.pl.č.32324642-168/09 - pol.2120/09

ČASŤ C: ĽARCHY

K nehnuteľnosti K vlastníkovi	Obsah
-	Vecné bremeno -právo prechodu cez parc.č.1697/2 za účelom vstupu na pozemok parc.č.1698.Vecné bremeno spočíva v povinnosti vlastníkov parc.č.1690/2 umožniť v prípade potreby a v záujmedodržovania protipožiarnych predpisov vstup na severozápadnu časť tejto parcely po dĺžke 12,92m a šírke 2,7m,V-1244/98.
Vlastník poradové číslo 1	Právo trpieť výstavbu miestnej komunikácie,rozkopávku vybudovanej miestnej komunikácie za účelom opráv a údržby potrubí verejnej kanalizácie a verejného vodovodu na pozemkoch:parc.č.1697/2,1690/9,1697/4 v prospech oprávn.:Mesto Dunajská Streda,IČO:305 383,Hlavná 50/16,929 01 ,Dunajská Streda podľa V-4628/09 v.z.2298/09
Vlastník poradové číslo 1	Vecné bremeno " in personam" spočívajúceho v práve: a) zriadenia a uloženia elektroenergetických zariadení, b) užívania, prevádzkovania, údržby, opravy, úpravy, rekonštrukcie, modernizácie a akékoľvek iné stavebné úpravy elektroenergetickej stavby a jej odstránenia, c) vstupu, prechodu a prejazdu peši, motorovými a nemotorovými dopravnými prostriedkami, strojmi a mechanizmami oprávneným za účelom výkonu povolenej činnosti a činností uvedených v bode a) a b), k nehnuteľnosti: Pozemok registra C KN parcelné číslo 1697/7 ,zast.plocha a nádvorie o výmere 47 m2 v p r o s p e c h: Západoslovenská distribučná, a.s., IČO 36361518, Čulenova 6, 81647 BRATISLAVA, SR-podľa V-7991/2016 -č.z.3966/16
Vlastník poradové číslo 1	Vecné bremeno právo zriadenia a uloženia elektroenergetických zariadení, právo užívania, prevádzkovania, údržby, opravy,úpravy,rekonštrukcie,modernizácie a akékoľvek iné stavebné úpravy elektroenergetickej stavby a jej odstránenie v rozsahu vyznačenom v geom.pláne č.36717568-1073/2016 na pozemok registra C KN parc.č.1697/1,1697/10,1697/11,1697/12,1697/13,1697/14,1697/14,1697/15,1697/16,1697/17,1697/18, 1697/19,1697/20,1697/21,1697/22,1697/23,1697/24,1697/25, 1697/26,1697/27,1697/28, 1697/29,1697/30,1697/31,1697/32,1697/33,1697/34,1697/35,1697/36,1697/36,1697/37,1697/38,1697/39,1697/40,1697/41,1697/42,1697/43,1697/44,1697/45,1697/46,1697/47 v prospech: Západoslovenská distribučná,a.s., IČO: 36361518, Čulenova 6, 816 47, Bratislava podľa V-2727/2017 -č.z.1579/2017,č.z.2214/17 (č.z.798/2018)(č.z.916/2018)
Vlastník poradové číslo 1	Vecné bremeno právo prechodu, prejazdu a prístupu pešo aj motorovým vozidlom cez pozemky registra C KN parc.č.1690/2, 1690/9, 1697/1, 1697/2, 1697/4, v prospech každodobých vlastníkov bytu č. 1/I.,2/II.,4/II.,5/II.,6/II.,7/II.,8/II.,9/II.,10/II.,11/III.,12/III.,13/III.,14/III.,15/III.,16/III.,17/III.,18/III.,19/III.,20/IV.,21/IV.,22/IV.,23/IV.,24/IV.,25/IV.,26/IV.,27/IV.,28/IV.,29/IV., na nebyt.pr.č.1/-I.,10/-I.,11/-I.,12/-I.,13/-I.,14/-I.,15/-I.,16/-I.,17/-I.,18/-I.,19/-I.,20/-I.,21/-I.,22/-I.,23/-I.,24/-I.,25/-I.,26/-I.,27/-I.,28/-I.,29/-I.,30/-I.,31/-I.,32/-I.,33/-I.,34/-I.,34/-I.,35/-I.,36/-I.,37/-I.,38/-I.,39/-I.,40/-I.,41/-I.,42/-I.,43/-I.,44/-I.,45/-I.,46/-I.,47/-I.,48/-I.,50/-I.,54/I.,55/I.,56/V.,6/-I.,7/-I.,8/-I.,9/-I.,49/I.,50/I.,51/I.,52/I.,53/I., podľa V-4517/18 - č.z.2346/18

Výpis je nepoužiteľný na právne úkony

Úrad geodézie, kartografie a katastra Slovenskej republiky
VÝPIS Z KATASTRA NEHNUTEĽNOSTÍ

Okres : 201 Dunajská Streda
Obec : 501433 Dunajská Streda
Katastrálne územie : 813664 Dunajská Streda

Dátum vyhotovenia : 24.5.2022
Čas vyhotovenia : 22:15:48
Údaje platné k : 23.5.2022 18:00:00

Výpis je nepoužiteľný na právne úkony

VÝPIS Z LISTU VLASTNÍCTVA č. 4917

ČASŤ A: MAJETKOVÁ PODSTATA

Parcely registra „C“ evidované na katastrálnej mape

Počet parcel: 4

Parcelné číslo	Výmera v m ²	Druh pozemku	Spôsob využívania pozemku	Druh chránenej nehnuteľnosti	Spoločná nehnuteľnosť	Umiestnenie pozemku	Druh právneho vzťahu
1689/5	31	Zastavaná plocha a nádvorie	18	501	1	1	
Iné údaje: Bez zápisu							
1689/6	7	Zastavaná plocha a nádvorie	22	501	1	1	
Iné údaje: Bez zápisu							
1698/4	18	Zastavaná plocha a nádvorie	22	501	1	1	
Iné údaje: Bez zápisu							
1698/5	19	Zastavaná plocha a nádvorie	18	501	1	1	
Iné údaje: Bez zápisu							

Legenda

Spôsob využívania pozemku

18 Pozemok, na ktorom je dvor

22 Pozemok, na ktorom je postavená inžinierska stavba - cestná, miestna a účelová komunikácia, lesná cesta, poľná cesta, chodník, nekryté parkovisko a ich súčasti

Druh chránenej nehnuteľnosti

501 Chránená vodohospodárska oblasť

Spoločná nehnuteľnosť

1 Pozemok nie je spoločnou nehnuteľnosťou

Umiestnenie pozemku

1 Pozemok je umiestnený v zastavanom území obce

ČASŤ B: VLASTNÍCI A INÉ OPRAVNENÉ OSOBY Z PRÁVA K NEHNUTEĽNOSTI

Vlastník

Počet vlastníkov: 2

Poradové číslo	Titul, priezvisko, meno, rodné meno / Názov Miesto trvalého pobytu / Sídlo Dátum narodenia, rodné číslo / IČO / Iný identifikačný údaj	Spoluvlastnícky podiel
2	MONTÉE,s.r.o., Mlynská 4629/2A, Dunajská Streda, PSČ 929 01, SR, IČO: 36239526	5/6
	Titul nadobudnutia	
	V 3531/06 Kúpna zmluva V-4628/09-Zmluva o zriadení vecného bremena, právop. dňa 02.12.2009 Z-5506/17-Zápis roz.stavby, prev.Gpč.36717568-1071/2016-č.z.2214/17 V-4517/18-Zmluva o zriadení vecného bremena, vklad povolený dňa 18.07.2018-č.z.2346/18	
	Iné údaje	
	R-477/2018 prevedenie geometrického plánu č.36 717 568 - 1072/2017 - č.z.916/2018	
	Poznámky	
	Bez zápisu.	
5	MONTÉE,s.r.o., Mlynská 4629/2A, Dunajská Streda, PSČ 929 01, SR, IČO: 36239526	1/6
	Titul nadobudnutia	
	V-6855/08-Zámenná zmluva právop. dňa 05.11.2008, preevdenie GPč.311/2006 V-4517/18-Zmluva o zriadení vecného bremena, vklad povolený dňa 18.07.2018-č.z.2346/18	
	Iné údaje	
	R-477/2018 prevedenie geometrického plánu č.36 717 568 - 1072/2017 - č.z.916/2018	
	Poznámky	
	Bez zápisu.	

Správca

Poradové číslo	Titul, priezvisko, meno, rodné meno / Názov Miesto trvalého pobytu / Sídlo Dátum narodenia, rodné číslo / IČO / Iný identifikačný údaj	K nehnuteľnosti K vlastníkovi
	Neevidovaný	

Nájomca

Poradové číslo	Titul, priezvisko, meno, rodné meno / Názov Miesto trvalého pobytu / Sídlo Dátum narodenia, rodné číslo / IČO / Iný identifikačný údaj	K nehnuteľnosti K vlastníkovi
	Neevidovaný	

Iná oprávnená osoba

Poradové číslo	Titul, priezvisko, meno, rodné meno / Názov Miesto trvalého pobytu / Sídlo Dátum narodenia, rodné číslo / IČO / Iný identifikačný údaj	K nehnuteľnosti K vlastníkovi

Neevidovaní

Titul nadobudnutia – nepriradené

R 1193/09 prevedenie geom.pl.č.32324642-128/09 - pol.2119/09

R 1189/09 prevedenie geom.pl.č.32324642-168/09 - pol.2120/09

Iné údaje - nepriradené

List vl. 1421

ČASŤ C: ŤARCHY

K nehnuteľnosti K vlastníkovi	Obsah
Vlastník poradové číslo 2, 5	Právo trpieť výstavbu miestnej komunikácie, rozkopávku vybudovanej miestnej komunikácie za účelom opráv a údržby potrubí verejnej kanalizácie a verejného vodovodu na pozemkoch: parc.č.1698/4 v prospech oprávn.: Mesto Dunajská Streda, IČO:305 383, Hlavná 50/16, 929 01, Dunajská Streda podľa V-4628/09 v.z.2298/09
Vlastník poradové číslo 2, 5	Vecné bremeno právo prechodu, prejazdu a prístupu pešo aj motorovým vozidlom cez pozemok registra C KN parc.č.1698/4 v prospech každodobých vlastníkov bytu č. 1/I., 2/II., 4/II., 5/II., 6/II., 7/II., 8/II., 9/II., 10/II., 11/III., 12/III., 13/III., 14/III., 15/III., 16/III., 17/III., 18/III., 19/III., 20/IV., 21/IV., 22/IV., 23/IV., 24/IV., 25/IV., 26/IV., 27/IV., 28/IV., 29/IV., na nebyt.pr.č.1/-I., 10/-I., 11/-I., 12/-I., 13/-I., 14/-I., 15/-I., 16/-I., 17/-I., 18/-I., 19/-I., 20/-I., 21/-I., 22/-I., 23/-I., 24/-I., 25/-I., 26/-I., 27/-I., 28/-I., 29/-I., 30/-I., 31/-I., 32/-I., 33/-I., 34/-I., 34/-I., 35/-I., 36/-I., 37/-I., 38/-I., 39/-I., 40/-I., 41/-I., 42/-I., 43/-I., 44/-I., 45/-I., 46/-I., 47/-I., 48/-I., 50/-I., 54/I., 55/I., 56/V., 6/-I., 7/-I., 8/-I., 9/-I., 49/I., 50/I., 51/I., 52/I., 53/I., podľa V-4517/18 - č.z.2346/18

Výpis je nepoužiteľný na právne úkony