

ZMENA	POPIS ZMENY	DÁTUM


POZNÁMKY A UPOZORNENIA:

- PRED ZAČATÍM VÝKOPOVÝCH PRÁC INVESTOR ZABEZPEČÍ VYTÝČENIE VŠETKÝCH PODZEMNÝCH VEDENÍ, AJ VO VÝKRESE NEZAKRESLENÝCH!
- PRI NEBEZPEČNÝCH SÚBEHOCH A KRÍŽOVANIACH INŽINIERSKÝCH SIETÍ VÝKOPY REALIZOVAŤ RUČNE, ABY NEDOŠLO K ICH PORUŠENIU! REŠPEKTOVAŤ ICH VEDENIE. V PRÍPADE POTREBY ZABEZPEČIŤ ICH PRELOŽKU ALEBO VEDENIE V CHRÁNIČKE. PREKLÁDKY A CHRÁNIČKY NOVÝCH A JESTVUJÚCICH INŽINIERSKÝCH SIETÍ SÚ RIEŠENÉ V SAMOSTATNEJ ČASTI PROJEKTOVEJ DOKUMENTÁCIE PRI JEDNOTLIVÝCH STAVEBNÝCH OBJEKTOCH.
- PRI ZEMNÝCH PRÁČACH JE POTREBNÉ POSTUPOVAŤ PODĽA STN 73 6133.
- POŽADOVANÝ MODUL DEFORMÁCIE NA KONŠTRUKČNOM PLÁNI E_{def2} min. 50 MPa. PO UKONČENÍ ÚPRAVY JE NUTNÉ POŽADOVANÉ VLASTNOSTI PREUKÁZAŤ PODĽA STN 73 6133.

SÚRADNICOVÝ SYSTÉM: S-JTSK
VÝŠKOVÝ SYSTÉM: B.p.v.

TENTO VÝKRES JE ORIGINAL, JE OPEČIATKOVANÝ A PODPÍSANÝ ZODPOVEDNÝM PROJEKTANTOM. FALŠOVANIE A POZMEŇOVANIE VEREJNEJ LISTINY JE TRESTNÝM ČINOM. PODĽA ZÁKONA O AUTORSKÝCH PRÁVACH JE BEZ SÚHLASU AUTORA ZAKÁZANÉ AKÉKOL'VEK ŠÍRENIE ALEBO KOPÍROVANIE TOHTO PROJEKTU. PROJEKTOVÁ DOKUMENTÁCIA BOLA VYPRACOVANÁ PRE ZÍSKANIE ÚZEMNÉHO ROZHODNUTIA. NEPREBERÁME ZODPOVEDNOSŤ ZA JEHO POUŽITIE NA INÝ AKO TENTO ÚČEL. PROJEKTANT NENESIE ŽIADNU ZODPOVEDNOSŤ ZA ZMENY USKUTOČNENÉ BEZ JEHO PÍSOVNÉHO SÚHLASU!

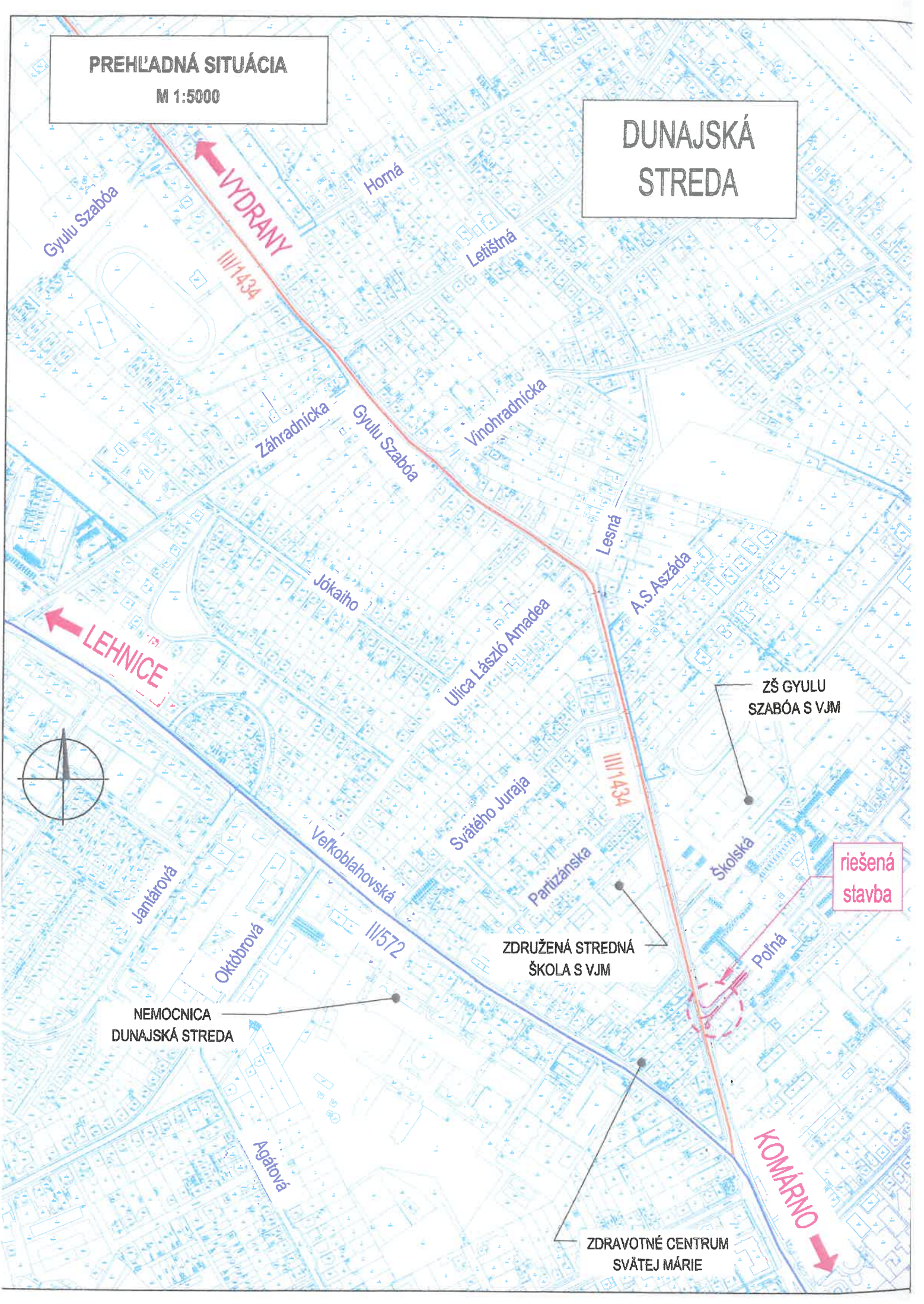
STUPEŇ: DÚR	INVESTOR:  MESTO DUNAJSKÁ STREDA Hlavná ulica 50/16, 929 01 Dunajská Streda	
PARÉ: 3	ZHOTOVITEL:  DKVIA s.r.o. Kostolná Gala 137, 930 34 Holice, IČO: 51332124 csano.david@dkvia.com, +421 908 562 837, www.dkvia.com	

HLAVNÝ INŽINIER PROJEKTU: ING. DÁVID CSÁNÓ	TECHNICKÁ KONTROLA: ING. GÁBOR HORDÓSI	 DKVIA s.r.o. Kostolná Gala 137, 930 34 Holice, IČO: 51332124 csano.david@dkvia.com, +421 908 562 837
ZODPOVEDNÝ PROJEKTANT: ING. DÁVID CSÁNÓ	NAVRHOL / VYPRACOVAL: ING. DÁVID CSÁNÓ, ING. NOÉMI LŐRINCZOVÁ	
NÁZOV STAVBY: ROZŠÍRENIE MIESTNEJ KOMUNIKÁCIE NA POLNEJ CESTE - VYBUDOVANIE ODBOČOVACIEHO PRUHU		DÁTUM: 12/2021
KRAJ/ OKRES: TRNAVSKÝ/ DUNAJSKÁ STREDA		FORMÁT: 1050 x 297 mm
KATASTRÁLNE ÚZEMIE: DUNAJSKÁ STREDA		MIERKA: 1:5000, 1:250
PRÍLOHA: PREHLADNÁ A KOORDINAČNÁ SITUÁCIA		ČÍSLO ZÁKAZKY: 2021_06_10
		ČASŤ: C.

PREHLADNÁ SITUÁCIA

M 1:5000

DUNAJSKÁ STREDA



VYDRANY

III/1434

LEHNICE

ZŠ GYULU
SZABÓ S VJM

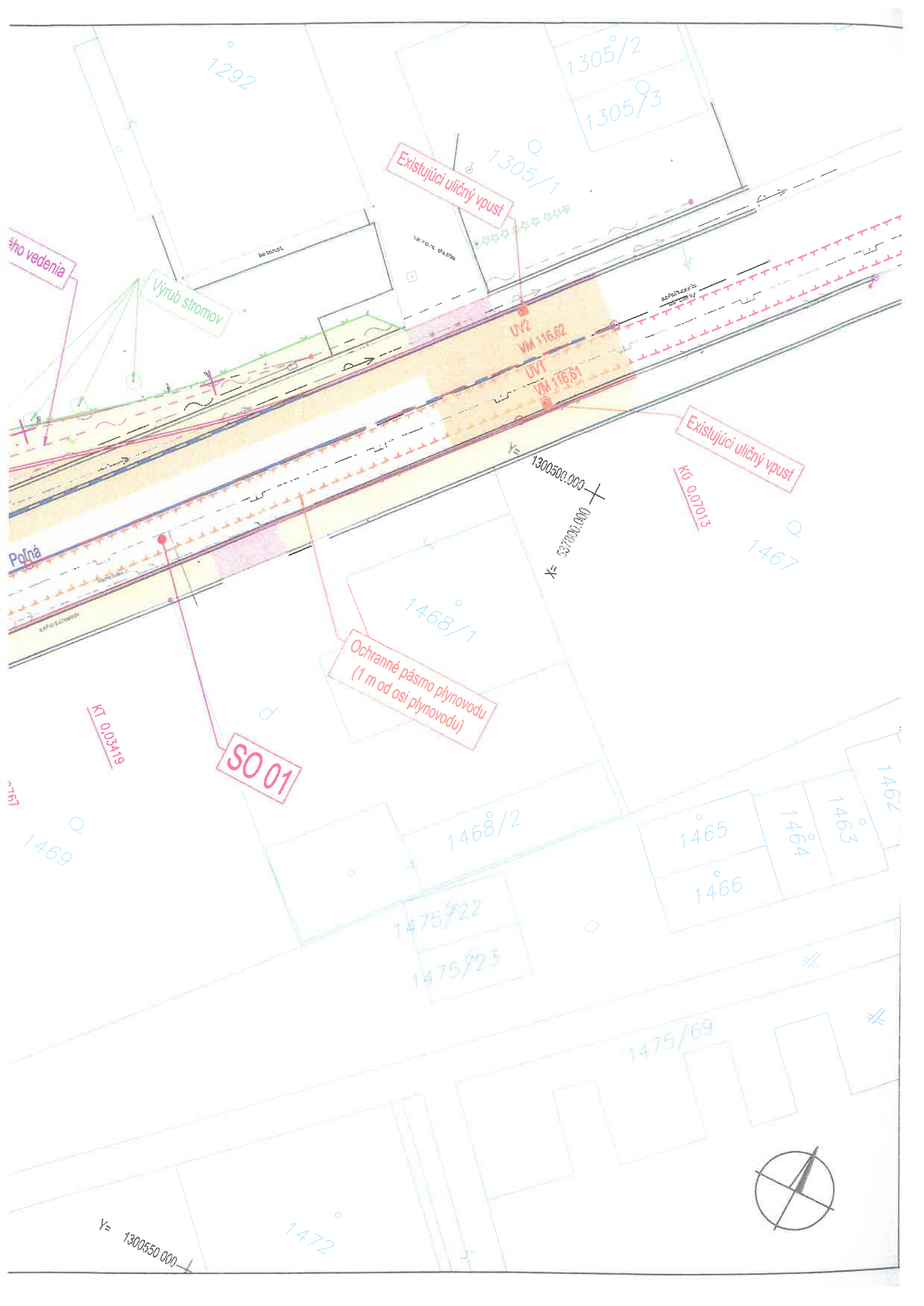
ZDRUŽENÁ STREDNÁ
ŠKOLA S VJM

NEMOCNICA
DUNAJSKÁ STREDA

riešená
stavba

ZDRAVOTNÉ CENTRUM
SVÄTEJ MÁRIE

KOMÁRNO



SPOLPLATNENÉ PODĽA
Zákona č. 145/95 Z.z.

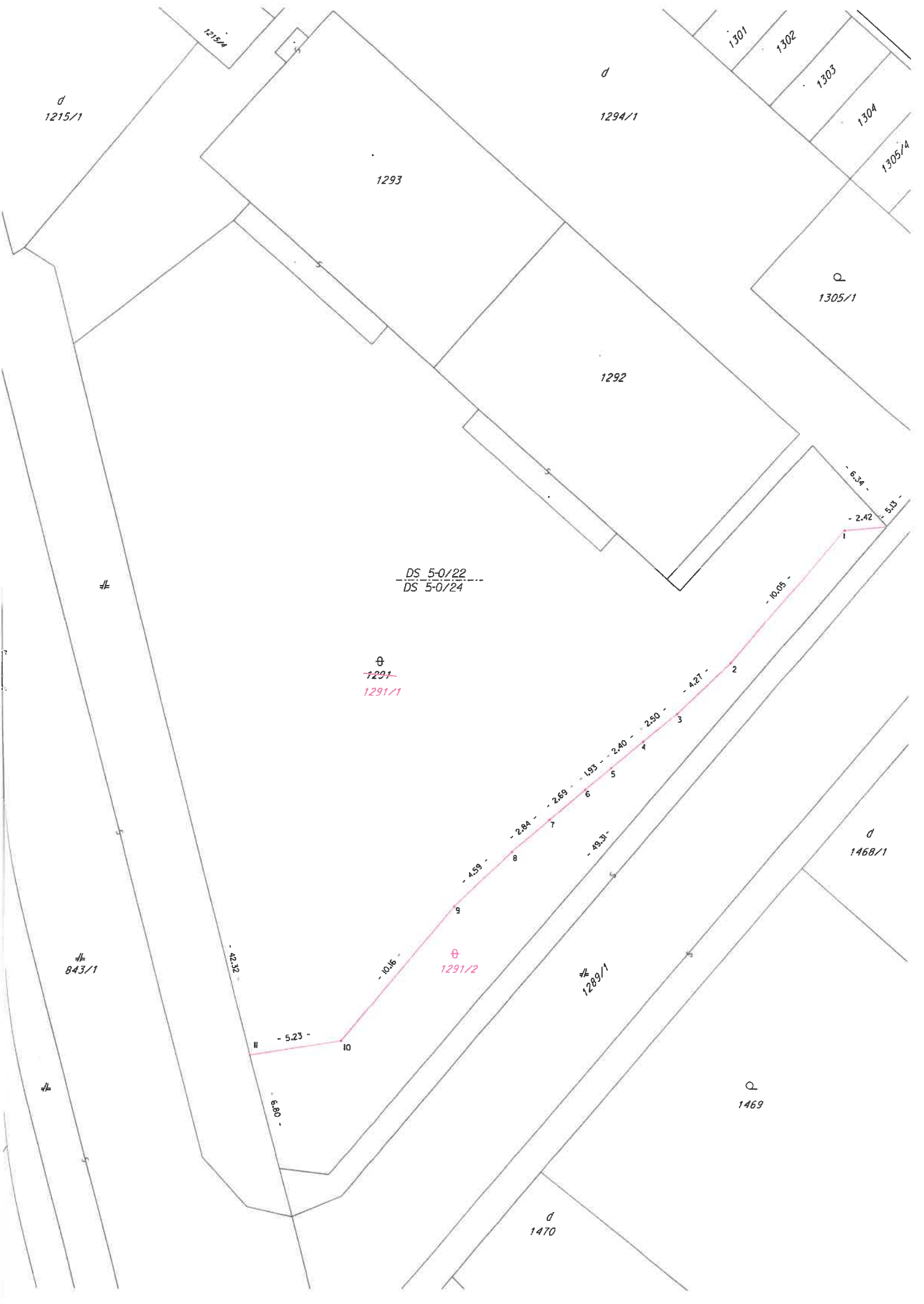
Geometrický plán je podkladom na právne úkony, keď údaje doterajšieho stavu výkazu výmer sú zhodné s údajmi platných výpisov z katastra nehnuteľností

Vyhotovitel GEOPLAN DS s.r.o. GEOPLAN DS s.r.o. UL. kráľa Štefana 342/7, 92901 Malé Dvorníky IČO: 46610910	Kraj <i>Tŕnavský</i>	Okres <i>Dunajská Streda</i>	Obec <i>Dunajská Streda</i>		
	Katastr. územie <i>Dunajská Streda</i>	Číslo plánu <i>46610910 - 241/2021</i>	Mapový list č. <i>Ds 5-0/22,24</i>		
GEOMETRICKÝ PLÁN na oddelenie pozemkov p.č. 1291/1-2					
Vyhotovil		Autorizačne overil		Úradne overil Ing. Denisa Pastírová	
Dňa: <i>25.04.2022</i>	Meno: <i>Gabriel Marczell</i>	Dňa: <i>25.04.2022</i>	Meno: <i>Ing. Viktor Pataj</i>	Dňa: <i>06-05-2022</i>	Číslo: <i>1165/2022</i>
Nové hranice boli v prírode označené <i>kolkmi</i>		Náležitosťami a presnosťou zodpovedá predpisom		Úradne overené podľa § 9 zákona NR SR č. 215/1995 Z.z. o geodézii a kartografii	
Záznam podrobného merania (meračský náčrt) č. <i>7364</i>					
Súradnice bodov označených číslami a ostatné me- račské údaje sú uložené vo všeobecnej dokumentácii					

VÝKAZ VÝMER															
Doterajší stav					Zmeny					Nový stav					
Číslo			Výmera		Druh pozemku	Diel	k parcele číslo	m ²	od parcely číslo	m ²	Číslo parcely	Výmera		Druh pozemku	Vlastník (iná opráv. osoba) adresa (sídlo)
PK vložky	parcely		ha	m ²								ha	m ²		
LV	PK	KN													
STAV PRÁVNÝ JE TOTOŽNÝ S REGISTROM C KN															
6471		1291		1181	ostat.pl.						1291/1	1008		ostat.pl. 36	Ľudovít Szelle a spol Polná 930/30 Dunajská Streda detto
											1291/2	173		ostat.pl. 36	
Spolu				1181								1181			

Legenda: kód spôsobu využívania pozemkov:

36 - Iné využívanie



Spoluvlastníci príľahých nehnuteľností Poľná cesta 930, 929 01 Dunajská Streda

Dátum: 14-07-2021	
Podacie číslo: 30203	Číslo spisu
Prílohy/istý	Vybavuje

Mesto Dunajská Streda
Mestský úrad

Hlavná 50/16

929 01 Dunajská Streda

Dunajská Streda, 14.7.2021

Vec: Záujem o odkúpenie nehnuteľností – odpoveď

Na Váš list zo dňa 21.6.2021 v horeuvedenej veci Vám oznamujeme, že spoluvlastníci nehnuteľnosti potrebnej na realizáciu zámeru Mesta Dunajská Streda upraviť križovatku ulice Gyulu Szabóa a Poľnej cesty po spoločnom prerokovaní Vášho záujmu v zásade súhlasia s jeho realizáciou a súhlasia aj s Vašou navrhnutou požiadavkou vysporiadania vlastníckeho vzťahu k predmetného pozemku a to za splnenia nasledovnej kompenzácie zo strany Mesta Dunajská Streda :

- obnovenie resp. rekonštrukcia celého oplotenia vrátane brán
- vytvorenie miesta pre odpadové hospodárstvo s prístupovým chodníkom
- umiestnenie novej lavičky a dvojramennej hojdačky v oplotenej nehnuteľnosti

Realizáciu uvedenej kompenzácie, v prípade jej prijatia, navrhujeme súčasne s prácami súvisiacimi s úpravou uvedenej križovatky.

V prípade potreby navrhujeme aj ďalšie osobné rokovania

Za spoluvlastníkov s úctou


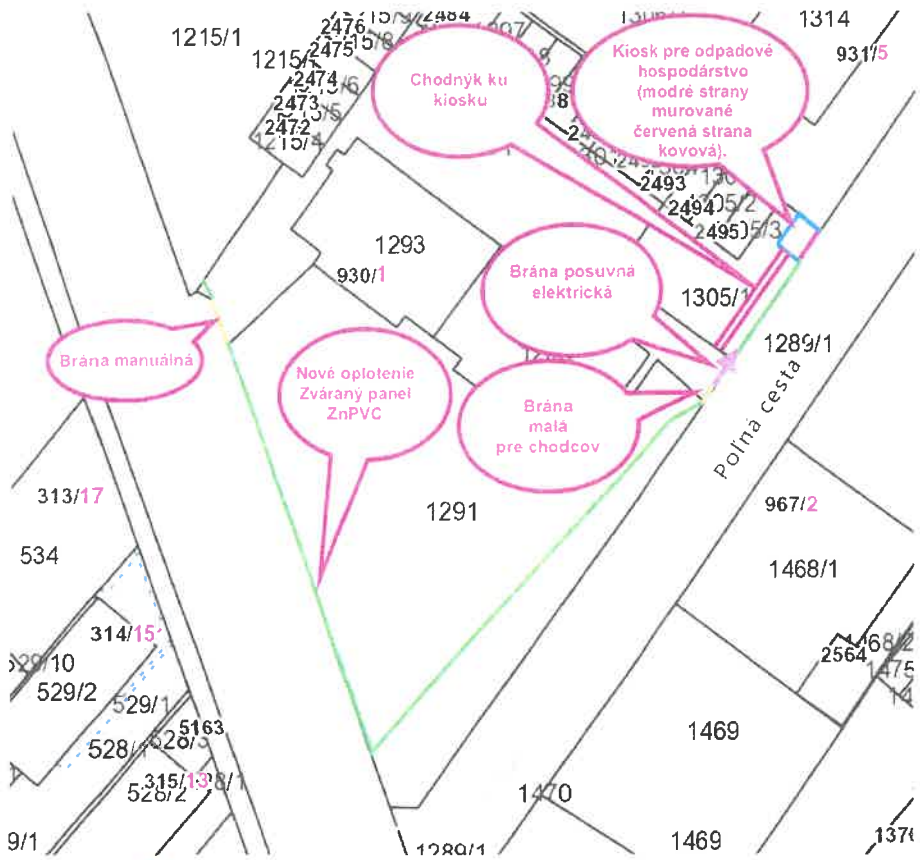


Ferenc Stemmer



JUDr. Ladislav Bohuniczký

Príloha: vizualizácia návrhu



üdvözzettel / s pozdravom
Ferenc Stemmer