

Mgr. Peter Katona, Dunajská Streda	
Dátum:	02.03.2022
Podacie číslo: 12210	Číslo spisu:
Podpis:	Výhovore:

Mestský úrad Dunajská Streda
Hlavná 50/16
929 01 Dunajská Streda

V Dunajskej Strede, dňa 29. 03. 2022

Dolu podpísaní navrhovateľ:

Meno a priezvisko: **Mgr. Peter Katona, rodený Katona**
Trvale bytom: **Dunajská Streda**
Dátum narodenia: **02.03.1978**
Rodné číslo: **12210**
Štátna príslušnosť: **Slovensko**

žiadam o zrušenie vecného bremena:

„Vecné bremeno právo vstupu, prechodu a prejazdu peši, motorovými i nemotorovými dopravnými prostriedkami, strojmi a mechanizmami cez celé pozemky registra C KN 3737/269, záhrada vo výmere 119 m² v prospech Mesto Dunajská Streda, IČO:00 305383, Hlavná 50/16, 929 01 podľa V-2739/2017 -č.z. 1514/17, č.z. 510/18“.

Vecné bremeno je zriadené na nehnuteľnosti, nachádzajúca sa v katastrálnom území Dunajská Streda, mesta Dunajská Streda, okrese Dunajská Streda, zapísanej na liste vlastníctva číslom 9218, vedenej Okresným úradom Dunajská Streda, katastrálnym odborom, a to:

- pozemok, ako parcela registra „C“, p. č.: 3737/269, druh pozemku záhrada vo výmere 119m².

Za kladné vybavenie mojej žiadosti Vám vopred ďakujem.

S pozdravom,


Mgr. Peter Katona

Úrad geodézie, kartografie a katastra Slovenskej republiky

VÝPIS Z KATASTRA NEHNUTEĽNOSTÍ

Okres : 201 Dunajská Streda
 Obec : 501433 Dunajská Streda
 Katastrálne územie : 813664 Dunajská Streda

Dátum vyhotovenia : 1.6.2022
 Čas vyhotovenia : 8:23:12
 Údaje platné k : 31.5.2022 18:00:00

Výpis je nepoužiteľný na právne úkony

VÝPIS Z LISTU VLASTNÍCTVA č. 9218

ČASŤ A: MAJETKOVÁ PODSTATA

Parcely registra „C“ evidované na katastrálnej mape

Počet parcel: 4

Parcelné číslo	Výmera v m ²	Druh pozemku	Spôsob využívania pozemku	Druh chránenej nehnuteľnosti	Spoločná nehnuteľnosť	Umiestnenie pozemku	Druh právneho vzťahu
3737/268	219	Orná pôda	1	501	1	1	
Iné údaje: Bez zápisu							
3737/269	119	Záhrada	4	501	1	1	
Plomba vyznačená na základe V-4803/2022 (Zmluva o zriadení obmedzení alebo zrušení vecného bremena)							
Iné údaje: Bez zápisu							
3769/4	199	Záhrada	4	501	1	1	
Iné údaje: Bez zápisu							
3770/10	213	Orná pôda	1	501	1	1	
Iné údaje: Bez zápisu							

Legenda

Spôsob využívania pozemku

- Pozemok využívaný pre rastlinnú výrobu, na ktorom sa pestujú obilniny, okopaniny, krmoviny, technické plodiny, zelenina a iné poľnohospodárske plodiny alebo pozemok dočasne nevyužívaný pre rastlinnú výrobu
- Pozemok prevažne v zastavanom území obce alebo v záhradkárskej osade, na ktorom sa pestuje zelenina, ovocie, okrasná nízka a vysoká zeleň a iné poľnohospodárske plodiny

Druh chránenej nehnuteľnosti

- 501 Chránená vodohospodárska oblasť

Spoločná nehnuteľnosť

- Pozemok nie je spoločnou nehnuteľnosťou

Umiestnenie pozemku

1 Pozemok je umiestnený v zastavanom území obce

ČASŤ B: VLASTNÍCI A INÉ OPRAVNENÉ OSOBY Z PRÁVA K NEHNUTEĽNOSTI

Vlastník

Počet vlastníkov: 1

Poradové číslo	Titul, priezvisko, meno, rodné meno / Názov Miesto trvalého pobytu / Sídlo Dátum narodenia, rodné číslo / IČO / Iný identifikačný údaj	Spoluvlastnícky podiel
1	Katona Peter r. Katona Mgr., 5170/11, Družba,	1/1
	Titul nadobudnutia	
	V-9107/21-Kúpna zmluva, vklad povolený dňa 18.11.2021-č.z.3823/21 V-11544/2021 Kúpna zmluva vklad povolený dňa 28.12.2021 - č.z. 4285/21	
	Iné údaje	
	Zlúčenie podielov pri zápise V-11544/2021 - č.z. 4285/21	
	Poznámky	
	Bez zápisu.	

Správca

Poradové číslo	Titul, priezvisko, meno, rodné meno / Názov Miesto trvalého pobytu / Sídlo Dátum narodenia, rodné číslo / IČO / Iný identifikačný údaj	K nehnuteľnosti K vlastníkovi
	Neevidovaní	

Nájomca

Poradové číslo	Titul, priezvisko, meno, rodné meno / Názov Miesto trvalého pobytu / Sídlo Dátum narodenia, rodné číslo / IČO / Iný identifikačný údaj	K nehnuteľnosti K vlastníkovi
	Neevidovaní	

Iná oprávnená osoba

Poradové číslo	Titul, priezvisko, meno, rodné meno / Názov Miesto trvalého pobytu / Sídlo Dátum narodenia, rodné číslo / IČO / Iný identifikačný údaj	K nehnuteľnosti K vlastníkovi
	Neevidovaní	

ČASŤ C: ŤARCHY

K nehnuteľnosti K vlastníkovi	Obsah

Vlastník poradové číslo 1	Vecné bremeno právo vstupu ,prechodu a prejazdu peši,motorovými i nemotorovými dopravnými prostriedkami,strojmi a mechanizmami cez celé pozemky registra C KN 3737/269, záhrada vo výmere 119 m2 v prospech Mesto Dunajská Streda , IČO:00 305383, Hlavná 50/16,929 01 podľa V-2739/2017 -č.z.1514/17,č.z.510/18
Vlastník poradové číslo 1	Vecné bremeno "in rem" právo prechodu osobne a motorovými vozidlami cez pozemky registra C KN parc.č. 3737/269 v prospech každodobého vlastníka pozemkov registra C KN parc.č.3737/245 a 3737/254 podľa V-8718/17 -č.z.3804/17,č.z.510/18
Vlastník poradové číslo 1	Vecné bremeno "in rem" právo prechodu osobne a motorovými vozidlami cez pozemky registra C KN parc.č.3737/269 v celom rozsahu v prospech každodobého vlastníka pozemkov registra C KN parc.č.3737/34, 3737/253, na stavbu so súp.č.7119 na parc.č.3737/253-podľa V-8753/17 -č.z.3835/17,č.z.510/18

Výpis je nepoužiteľný na právne úkony

VÝPIS Z KATASTRA NEHNUTEĽNOSTÍ

Okres : 201 Dunajská Streda
 Obec : 501433 Dunajská Streda
 Katastrálne územie : 813664 Dunajská Streda

Dátum vyhotovenia : 1.6.2022
 Čas vyhotovenia : 9:04:33
 Údaje platné k : 31.5.2022 18:00:00

Výpis je nepoužiteľný na právne úkony

VÝPIS Z LISTU VLASTNÍCTVA č. 6973

ČASŤ A: MAJETKOVÁ PODSTATA

Parcely registra „C“ evidované na katastrálnej mape

Počet parcel: 5

Parcelné číslo	Výmera v m ²	Druh pozemku	Spôsob využívania pozemku	Druh chránenej nehnuteľnosti	Spoločná nehnuteľnosť	Umiestnenie pozemku	Druh právneho vzťahu
3737/14	475	Záhrada	4	501	1	1	
Iné údaje: Bez zápisu							
3737/176	475	Záhrada	4	501	1	1	
Iné údaje: Bez zápisu							
3737/177	475	Záhrada	4	501	1	1	
Iné údaje: Bez zápisu							
3737/178	475	Záhrada	4	501	1	1	
Iné údaje: Bez zápisu							
3737/179	359	Záhrada	4	501	1	1	
Iné údaje: Bez zápisu							

Legenda

Spôsob využívania pozemku

- 4 Pozemok prevažne v zastavanom území obce alebo v záhradárskej osade, na ktorom sa pestuje zelenina, ovocie, okrasná nízka a vysoká zeleň a iné poľnohospodárske plodiny

Druh chránenej nehnuteľnosti

- 501 Chránená vodohospodárska oblasť

Spoločná nehnuteľnosť

- 1 Pozemok nie je spoločnou nehnuteľnosťou

Umiestnenie pozemku

1 Pozemok je umiestnený v zastavanom území obce

ČASŤ B: VLASTNÍCI A INÉ OPRAVNENÉ OSOBY Z PRÁVA K NEHNUTEĽNOSTI

Vlastník

Počet vlastníkov: 1

Poradové číslo	Titul, priezvisko, meno, rodné meno / Názov Miesto trvalého pobytu / Sídlo Dátum narodenia, rodné číslo / IČO / Iný identifikačný údaj	Spoluvlastnícky podiel
1	LARDIS GROUP,s.r.o., Dunajský Klátov 120, Dunajský Klátov, PSČ 930 21, SR, IČO: 36357081	1/1
	Titul nadobudnutia	
	V-3184/08-Kúpna zmluva právopl.dňa 11.06.2008 R-43/13-Prevedenie GPč.36717568-1004/2013 V-7784/16-Zmluva o zriadení vecného bremena,vklad povolený dňa 26.01.2017-č.z.388/17 V-2739/17-Zmluva o zriadení vecného bremena,vklad povolený dňa 10.05.2017-č.z.1514/17 Z-4750/17-Zápis roz.stavby, prev.gp.36717568-1038/2017-č.z.1961/17 Z-4752/17-Zápis roz.stavby -č.z.1962/17 Z-4753/17-Zápis roz.stavby -č.z.1963/17 Z-4754/17-Zápis roz.stavby -č.z.1965/17 Z-9777/17-Oznámenie o urč. súp.čísla -č.z.3730/17 Z-9776/17-Oznámenie o urč. súp.čísla -č.z.3734/17 V-8718/17-Zmluva o zriadení vecného bremena,vklad povolený dňa 20.12.2017-č..3804/17 V-8753/17-Zmluva o zriadení vecného bremena,vklad povolený dňa 21.12.2017-č.z.3835/17 R-249/18-Prevedenie Gpč.323 13993-1079/2017-č.z.510/18 V-1270/18-Zmluva o zriadení vecného bremena,vklad povolený dňa 19.03.2018-č.z.813/18 V-2861/18-Zmluva o zriadení vecného bremena,vklad povolený dňa 16.05.2018-č.z.1452/18 Z-6779/18-Oznámenie o urč. súp.čísla -č.z.3777/18 V-1255/19-Zmluva o zriadení vecného bremena, vklad povolený dňa 15.03.2019-č.z.747/19 V-2246/19-Zmluva o zriadení vecného bremena,vklad povolený dňa 23.05.2019-č.z.1450/19 V-4102/19-Zmluva o zriadení vecného bremena,vklad povolený dňa 25.06.2019-č.z.2380/19 V-4593/19-Zmluva o zriadení vecného bremena,vklad povolený dňa 08.07.2019 -č.z.2571/19 V-4885/20-Zmluva o zriadení vecného bremena,vklad povolený dňa 29.07.2020-č.z.1987/20 V-4886/20-Zmluva o zriadení vecného bremena,vklad povolený dňa 29.07.2020-č.z.1993/20 V-8309/20-Zmluva o zriadení vecného bremena,vklad povolený dňa 23.11.2020-č.z.3261/20 R-623/2021 Zmena sídla spoločnosti - č.z. 2054/2021	
	Iné údaje	
	Bez zápisu.	
	Poznámky	
	Bez zápisu.	

Správca

Poradové číslo	Titul, priezvisko, meno, rodné meno / Názov Miesto trvalého pobytu / Sídlo Dátum narodenia, rodné číslo / IČO / Iný identifikačný údaj	K nehnuteľnosti K vlastníkovi
	Neevidovaní	

Nájomca

Poradové číslo	Titul, priezvisko, meno, rodné meno / Názov Miesto trvalého pobytu / Sídlo Dátum narodenia, rodné číslo / IČO / Iný identifikačný údaj	K nehnuteľnosti K vlastníkovi
	Neevidovaní	

Iná oprávnená osoba

Poradové číslo	Titul, priezvisko, meno, rodné meno / Názov Miesto trvalého pobytu / Sídlo Dátum narodenia, rodné číslo / IČO / Iný identifikačný údaj	K nehnuteľnosti K vlastníkovi
Neevidovaní		

ČASŤ C: ŤARCHY

K nehnuteľnosti K vlastníkovi	Obsah
Vlastník poradové číslo 1	Vecné bremeno právo prechodu osobne, prejazdu motorovými vozidlami a mechanizmami cez pozemok registra C KN parc.č. 3737/14 v prospech každodobého vlastníka pozemkov registra C KN parc.č.3737/44, 3737/188, 3737/190, 3737/192, 3737/240, 3737/241, 3737/29, 3737/181, 3737/184, 3737/185 podľa V-7784/2016 -č.z.388/17
Vlastník poradové číslo 1	Vecné bremeno právo vstupu ,prechodu a prejazdu peši,motorovými i nemotorovými dopravnými prostriedkami,strojmi a mechanizmami cez celé pozemky registra C KN parc.č.3737/14, záhrada o výmere 475 m2, parc.č.3737/176,záhrada o výmere 475 m2,parc.č.3737/177, o výmere 475 m2, parc.č.3737/178, záhrada o výmere 475 m2, parc.č.3737/179, záhrada o výmere 359 v prospech Mesto Dunajská Streda , IČO:00 305383, Hlavná 50/16,929 01 podľa V-2739/2017 -č.z.1514/17,č.z.510/18, č.z.3232/21
Vlastník poradové číslo 1	Vecné bremeno "in rem" právo prechodu osobne a motorovými vozidlami cez pozemky registra C KN parc.č.3737/14, 3737/176, 3737/177, 3737/178, 3737/179 v prospech každodobého vlastníka pozemkov registra C KN parc.č.3737/245 a 3737/254 podľa V-8718/17 - č.z.3804/17,č.z.510/18, č.z.3232/21
Vlastník poradové číslo 1	Vecné bremeno "in rem" právo prechodu osobne a motorovými vozidlami cez pozemky registra C KN parc.č.3737/14, 3737/176, 3737/177, 3737/178, 3737/179 v celom rozsahu v prospech každodobého vlastníka pozemkov registra C KN parc.č.3737/34, 3737/253, na stavbu so súp.č.7119 na parc.č.3737/253-podľa V-8753/17 -č.z.3835/17,č.z.510/18, č.z.3232/21
Vlastník poradové číslo 1	Vecné bremeno právo vstupu,prechodu a prejazdu peši,motorovými i nemotorovými dopravnými prostriedkami,strojmi a mechanizmami cez pozemky registra C KN parc.č.3737/14, 3737/176, 3737/177, 3737/178, 3737/179, v prospech každého vlastníka pozemkov registra C KN parc.č.3737/252 a 3737/244 podľa V-1270/18-č.z.813/18
Vlastník poradové číslo 1	Vecné bremeno právo vstupu,prechodu a prejazdu peši,motorovými i nemotorovými dopravnými prostriedkami,strojmi a mechanizmami v rozsahu a spôsobom nevyhnutným na výkon povolenej činnosti k pozemkom registra C KN parc.č.3737/14, 3737/176, 3737/177, 3737/178, 3737/179 v prospech každého vlastníka pozemkov registra C KN parc.č.3737/33, 3737/251 podľa V-2861/2018 -č.z.1452/18
Vlastník poradové číslo 1	Vecné bremeno "in rem" spočívajúceho v práve prechodu a prejazdu cez celé pozemky parc.č.3737/14, 3737/176, 3737/177, 3737/178, 3737/179 v prospech každého vlastníka pozemku registra C KN parc.č.3737/36 , 3737/754, 3737/755, 3737/756,podľa V-1255/19 - č.z.747/19,č.z.1716/22
Vlastník poradové číslo 1	Vecné bremeno "in rem" právo prechodu a prejazdu peši a osobnými motorovými vozidlami cez pozemky registra C KN parc.č.3737/14, 3737/176, 3737/177, 3737/178, 3737/179 v prospech každodobého vlastníka pozemkov registra C KN parc.č.3737/43, 3737/271, 3737/272, 3737/273, 3737/274, 3737/275 , 3737/740, 3737/741, 3737/742, 3737/743, 3737/744, 3737/745, 3737/746, 3737/747, 3737/748, 3737/749, 3737/750, 3737/751, 3737/752, 3737/753 podľa V-2246/19 -č.z.1450/19,č.z.2451/21
Vlastník poradové číslo 1	Vecné bremeno právo vstupu,prechodu a prejazdu peši,motorovými a nemotorovými dopravnými prostriedkami,strojmi a mechanizmami cez pozemky registra C KN parc.č.3737/14, 3737/176, 3737/177, 3737/178, 3737/179 v prospech JUDr. Miklasová Brigita r. Vidová (nar. 04.07.1955) a Mgr. Miklas Andrej (nar. 29.01.1986) -podľa V-4102/19 - č.z.2380/19
Vlastník poradové číslo 1	Vecné bremeno právo vstupu,prechodu a prejazdu peši,motorovými a nemotorovými dopravnými prostriedkami,strojmi a mechanizmami z vecného bremena cez celé pozemky neobmedzene,v rozsahu a spôsobom nevyhnutnom na výkon povolenej činnosti cez pozemky registra C KN parc.č.3737/14,záhrada vo výmere 475 m2, parc.č.3737/176, záhrada vo výmere 475 m2, parc.č.3737/177,záhrada vo výmere 475 m2, parc.č.3737/178, záhrada vo výmere 475 m2, parc.č.3737/179, záhrada vo výmere 359 m2 v prospech každodobých vlastníkov pozemku parc.registra C KN parc.č.3737/273 a 3737/250 podľa V-4593/19 - č.z.2571/19

Vlastník poradové číslo 1	Vecné bremeno právo prechodu a prejazdu peši, motorovými a nemotorovými dopravnými prostriedkami, strojmi a mechanizmami v rozsahu a spôsobom nevyhnutnom na výkon povolenej činnosti cez pozemky registra C KN parc.č. 3737/14, 3737/176, 3737/177, 3737/178 v prospech každého vlastníka pozemku registra C KN parc.č. 3737/31, 3737/700, 3737/701, 3737/702, 3737/703, 3737/704, 3737/705, 3737/706, 3737/707, 3737/708, 3737/709, 3737/710, 3737/711, 3737/712, 3737/713, 3737/714, 3737/715, 3737/716, 3737/717, 3737/718, 3737/719, 3737/720, 3737/721, 3737/722, 3737/723, 3737/724, 3737/725, 3737/726, 3737/727, 3737/728, 3737/729, 3737/730, 3737/731, 3737/732, 3737/733, 3737/734, 3737/735, 3737/736, 3737/737, 3737/738, podľa V-4885/2020 -č.z.1987/20, č.z.2935/21
Vlastník poradové číslo 1	Vecné bremeno právo prechodu a prejazdu peši, motorovými a nemotorovými dopravnými prostriedkami, strojmi a mechanizmami v rozsahu a spôsobom nevyhnutnom na výkon povolenej činnosti cez pozemky registra C KN parc.č. 3737/14, 3737/176, 3737/177, 3737/178, v prospech každého vlastníka pozemku registra C KN parc.č. 3737/30 podľa V-4886/2020 - č.z.1993/20
Vlastník poradové číslo 1	Vecné bremeno právo vstupu a prechodu, vjazdu a prejazdu technickými zariadeniami a dopravnými prostriedkami cez pozemky registra C KN parc.č. 3737/177, 3737/176, 3737/14, 3737/179, 3737/178 v prospech každodobého vlastníka pozemku registra C KN parc.č. 3765/2 podľa V-8309/20 -č.z.3261/20

Výpis je nepoužiteľný na právne úkony



SAMOSPRÁVA MESTA DUNAJSKÁ STREDA
DUNASZERDAHELY VÁROS ÖNKORMÁNYZATA
Hlavná 50/16, 929 01 Dunajská Streda

Číslo: 16/7/2016

Dunajská Streda, 15.12.2016

UZNESENIE

zo 16. zasadnutia Mestského zastupiteľstva Dunajská Streda,
konaného dňa 6. decembra 2016 vo veľkej zasedačke na Radnici v Dunajskej Strede

k bodu č. 20. Návrh na schválenie bezodplatného zriadenia vecného bremena na nehnuteľnosti nachádzajúce sa v k. ú. Dunajská Streda, par. č. 3737/14, č. 3737/176, č. 3737/177, č. 3737/178, č. 3737/179, vedené na LV č. 6973 Okresným úradom Dunajská Streda – Katastrálny odbor a par. č. 3737/6, č. 3737/175, vedené na LV č. 1838 Okresným úradom Dunajská Streda - Katastrálny odbor, v prospech mesta Dunajská Streda.

Uznesenie
č. 356/2016/16

Mestské zastupiteľstvo Dunajská Streda

A/ s c h v a ľ u j e

1. Zriadenie vecného bremena na nehnuteľnosti nachádzajúce sa v k. ú. Dunajská Streda, v obci Dunajská Streda, okres Dunajská Streda, par. č. 3737/14, parcela registra C, druh pozemku záhrady o výmere 475 m², par. č. 3737/176, parcela registra C, druh pozemku záhrady o výmere 475 m², par. č. 3737/177, parcela registra C, druh pozemku záhrady o výmere 475 m², par. č. 3737/178, parcela registra C, druh pozemku záhrady o výmere 475 m², par. č. 3737/179, parcela registra C, druh pozemku záhrady o výmere 478 m², vedené na LV č. 6973 Okresným úradom Dunajská Streda – Katastrálny odbor a par. č. 3737/6, parcela registra C, druh pozemku záhrady o výmere 328 m², par. č. 3737/175, parcela registra C, druh pozemku záhrady o výmere 324 m², vedené na LV č. 1838 Okresným úradom Dunajská Streda – Katastrálny odbor, bezodplatne v prospech mesta Dunajská Streda, Hlavná 50/16, 929 01 Dunajská Streda, IČO: 00 305 383; spočívajúceho v práve vstupu, prechodu a prejazdu peši, motorovými a nemotorovými dopravnými prostriedkami, strojmi a mechanizmami oprávneného z vecného bremena, mesta Dunajská Streda, Hlavná 50/156, 929 01 Dunajská Streda, IČO: 00 305 383, cez celé vyššie uvedené pozemky neobmedzene, v rozsahu a spôsobom nevyhnutným na výkon povolenej činnosti.

2. Zriadenie vecného bremena uvedeného v bode 1. tohto návrhu uznesenia na dobu neurčitú.

B/ s p l n o m o c ň u j e

primátora na vykonanie potrebných úkonov k zabezpečeniu realizácie tohto uznesenia mestského zastupiteľstva.

Hlasovanie č. 30:

prítomní : 23

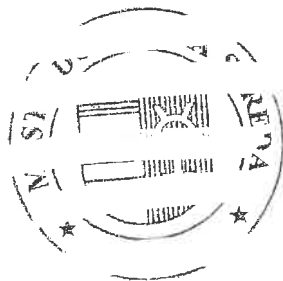
za : 22

proti : 0

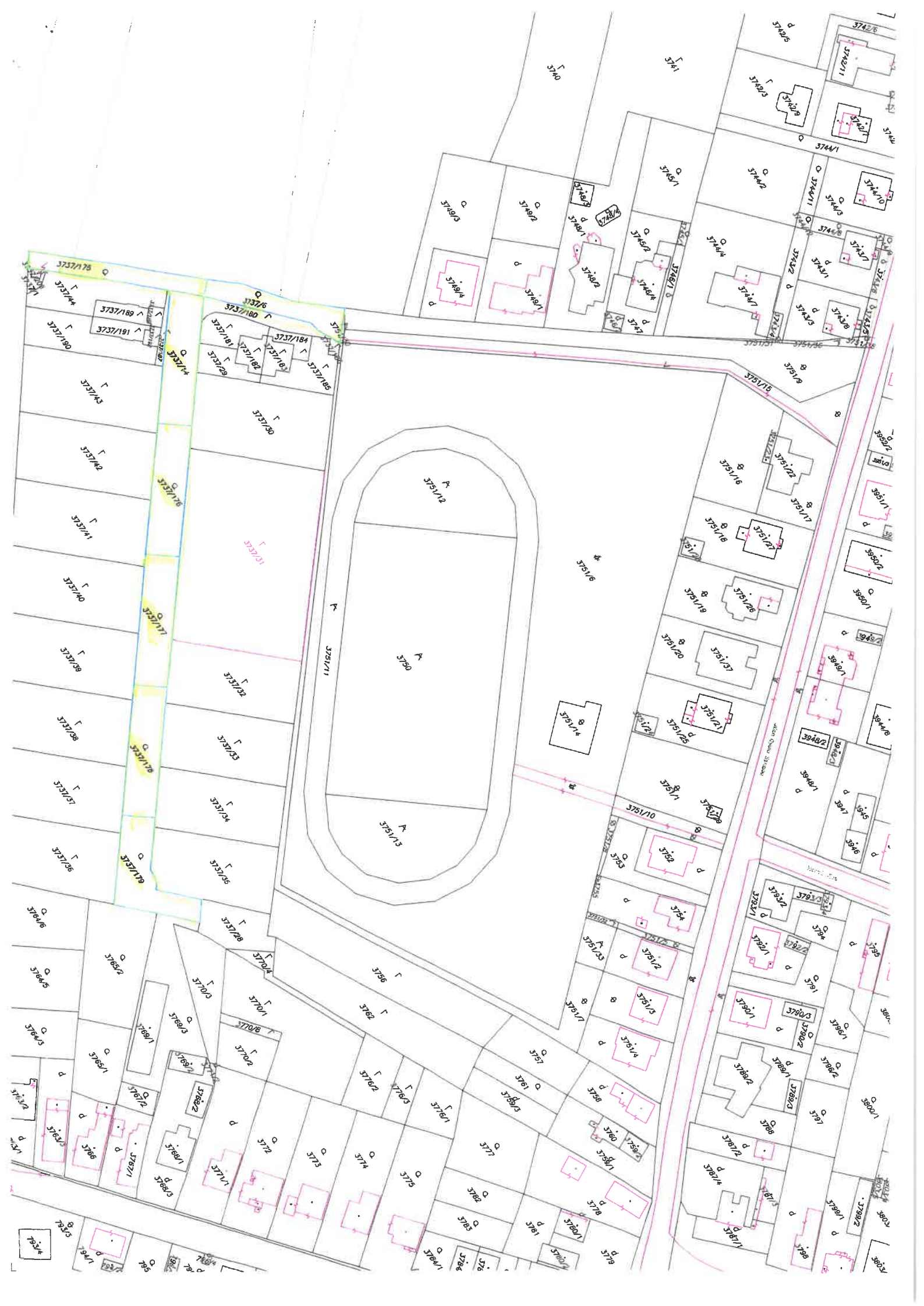
zdržal sa : 0

nehlasoval : 1

Uznesenie bolo schválené.



.....
JUDr. Hájos Zoltán
primátor mesta



Úrad geodézie, kartografie a katastra Slovenskej republiky
VÝPIS Z KATASTRA NEHNUTEĽNOSTÍ

Okres: Dunajská Streda
Obec: **DUNAJSKÁ STREDA**
Katastrálne územie: Dunajská Streda

Vytvorené cez katastrálny portál

Dátum vyhotovenia: **09.01.2017**
Čas vyhotovenia: **14:36:59**

VÝPIS Z LISTU VLASTNÍCTVA č. 6973

ČASŤ A: MAJETKOVÁ PODSTATA

PARCELY registra "C" evidované na katastrálnej mape

Parcelné číslo	Výmera v m ²	Druh pozemku	Spôsob využ. p.	Umiest. pozemku	Právny vzťah	Druh ch.n.
3737/14	475	Záhrady	4	1		, 501
PLOMBA VYZNAČENÁ NA ZÁKLADE V - 7784/2016						
3737/176	475	Záhrady	4	1		, 501
3737/177	475	Záhrady	4	1		, 501
3737/178	475	Záhrady	4	1		, 501
3737/179	478	Záhrady	4	1		, 501

Legenda:

Spôsob využívania pozemku:

4 - Pozemok prevažne v zastavanom území obce alebo v záhradkárskej osade, na ktorom sa pestuje zelenina, ovocie, okrasná nízka a vysoká zeleň a iné poľnohospodárske plodiny

Druh chránenej nehnuteľnosti:

501 - Chránená vodohospodárska oblasť

Umiestnenie pozemku:

1 - Pozemok je umiestnený v zastavanom území obce

ČASŤ B: VLASTNÍCI A INÉ OPRÁVNENÉ OSOBY

Por. číslo Príezvisko, meno (názov), rodné priezvisko, dátum narodenia, rodné číslo (IČO) a Spolu vlastnícky podiel miesto trvalého pobytu (sídlo) vlastníka

Účastník právneho vzťahu:

Vlastník

1 **CARD'S GROUP s.r.o., Nová Osada 805/25, Dunajská Streda, PSČ 92901, SR** 1 / 1

IČO:

Titul nadobudnutia V-3184/08-Kúpna zmluva právopl.dňa 11.06.2008

Titul nadobudnutia R-43/13-Prevedenie GPč.36717568-1004/2013

ČASŤ C: ĽARCHY

Bez zápisu.

Iné údaje:

Bez zápisu.

Poznámka:

Bez zápisu.



MESTO DUNAJSKÁ STREDA – DUNASZERDAHELY VÁROSA
MESTSKÝ ÚRAD – VÁROSI HIVATAL

Hlavná 50/16, 929 01 Dunajská Streda

Podľa rozdeľovníka

Váš list číslo/zo dňa

Naše číslo

Vybavuje

Dunajská Streda

517/DS/4027/2016/033-MO/005

Ing. Orsolya Márkus

12.09.2016

Vec: Oprava údajov v rozhodnutí Mesta Dunajská Streda č. 517/DS/4027/2016/033-MO/004 zo dňa 28.06.2016

Mesto Dunajská Streda, ako príslušný stavebný úrad v zmysle ust. § 117 zákona č. 50/1976 Zb. o územnom plánovaní a stavebnom poriadku v znení noviel o p r a v u j e v zmysle § 47 ods. 6 zákona č. 71/1967 Zb. o správnom konaní údaje vo svojom rozhodnutí, chyby v písaní – stavebné povolenie č. 517/DS/4027/2016/033-MO/004 zo 28.06.2016 vydaného vo veci užívacieho povolenia stavby „Obytný súbor Dunajská Streda- časť Malé Blahovo SO 01 Spevnené plochy – miestna obslužná komunikácia“, umiestnenej na pozemkoch parc. č. 3737/6, 3737/175, 3737/14, 3737/176-179 , pre stavebníka: LARDIS GROUP s.r.o., so sídlom 811 06 Bratislava, Námestie slobody 13/7440, IČO 36 357 081, v zastúpení Szilárd Klempa, konateľ spoločnosti v katastrálnom území Dunajská Streda mesta Dunajská Streda nasledovne:

Správne znenie výrokovvej časti rozhodnutia:

3. Ďalšie podmienky vyplývajúce z rozhodnutí a stanovísk dotknutých orgánov štátnej správy a organizácii:

Mesto Dunajská Streda – oddelenie výstavby a dopravy - S kolaudáciou stavby súhlasíme za nasledovných podmienok :

1/ Do 30.11.2017 žiadame realizovať v zmysle stavebného povolenia č. 22898/9643/2015/033-MO-003 zo dňa 23.11.2015 stavbu „Rekonštrukcia miestnej komunikácie“

2/ Upozorňujeme stavebníka (LARDIS GROUP s.r.o.), že v zmysle §3d a §9 zákona č. 135/1961 Zb. vlastníci a správcovia - tj. LARDIS GROUP s.r.o. - pozemných komunikácií sú povinní pozemné komunikácie udržiavať v stave zodpovedajúcom účelu , na ktorý sú určené .

3/ Závady v zjazdnosti komunikácií sú bez prierahov povinní odstraňovať ich správcovia - tj. LARDIS GROUP s.r.o.


4/Stavebník (LARDIS GROUP s.r.o.) a vlastníci pozemku (Mgr. Miklas Andrej, JUDr. Miklasová Brigita a LARDIS GROUP s.r.o.) sú povinní uzatvoriť s mestom Dunajská Streda zmluvu o zriadení vecného bremena do 90 dní odo dňa nadobudnutia právoplatnosti kolaudačného rozhodnutia s ktorým zriadi v prospech mesta Dunajská Streda bezodplatne a na dobu neurčitú vecné bremeno spočívajúce v práve vstupu, prechodu a prejazdu motorovými a nemotorovými dopravnými prostriedkami všetkého druhu cez komunikácie a parc. č. 3737/6, 3737/14, 3737/175, 3737/176, 3737/177, 3737/178 a 3737/179 v k.ú. Dunajská Streda s tým, že sa zaväzuje strpieť prechod a prejazd verejnosti a zdržať sa konania, ktoré by bránilo oprávnených vo výkone ich práv z vecného bremena, t.j zdržať sa oplotenia a vytvorenia fyzickej prekážky na zaťaženom pozemku a komunikácie.



**SPOPLATNENÉ PODĽA
Zákona č.145/95 Z.z.**

Geometrický plán je podkladom na právne úkony, keď údaje doterajšieho stavu výmer sú zhodné s údajmi platných výpisov z katastra nehnuteľností

Vyhotoviteľ: GEOLINE-DS s.r.o. Ing. Tibor Gyulaj Sportová II 929 Ol Dunajská Streda IČO : 36717568 e-mail: geolines@gmail.com		Kraj <i>Trnavský</i> Okres <i>Dunajská Streda</i> Obec <i>Dunajská Streda</i>
Kat. územie <i>Dunajská Streda</i> Číslo plánu <i>1057/2015</i> Mapový list č. <i>GA 5-9/43</i>	GEOMETRICKÝ PLÁN na zameranie miestnej komunikácie p.č. 3737/231, 3737/233-235, 3737/238-239, 3737/241, 3737/243, 3737/245, 3737/247, 3737/249, 3737/251, 3737/253, 3737/255-256, 3751/41-42 oddelenie pozemkov p.č. 3737/232, 3737/236-237, 3737/240, 3737/242, 3737/244, 3737/246, 3737/248, 3737/250, 3737/252, 3737/254	
Vyhotovil	Autorizačne overil	Úradne overil Ing. Vojtech Binder Meno:
Dňa: <i>23.09.2015</i> Meno: <i>Ing. Tibor Gyulaj</i>	Dňa: <i>23.09.2015</i> Meno: <i>Ing. Tibor Gyulaj</i>	Dňa: 12-10-2015 Číslo: <i>1883/15</i>
Nové hranice boli v prírode označené betonovými obrubníkmi	Nálezitosť a presnosť je zodpovedá predpisom	Úradne overené podľa zákona NR SR č.215/1995, Z.z.o geodézii a kartografii
Záznam podrobného merania (meračský náčrt) č. <i>5792</i>	Súdružnice bodov označených číslami a ostatné, meracie údaje sú uložené vo všeobecnej dokumentácii	Pečiatka a podpis





3764/6

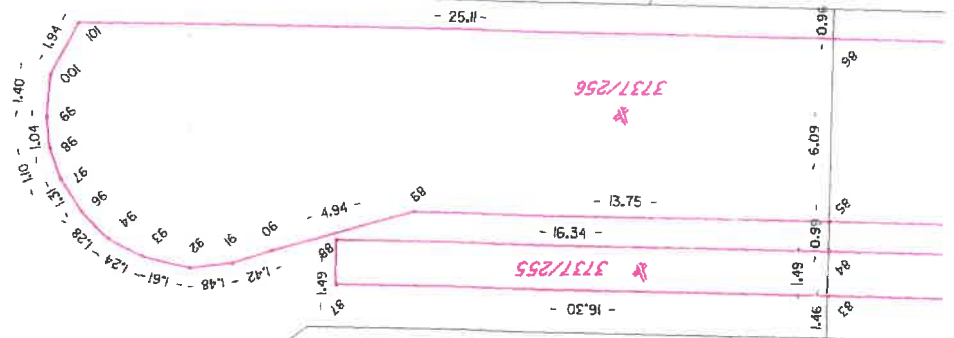
3737/36

3737/179

3737/28

3737/35


1/34



3737/37

3737/38

9



3737/34

3737/33

3737/32