



ÚPN-O mesta Dunajská Streda - Zmeny a doplnky č. 2/2015

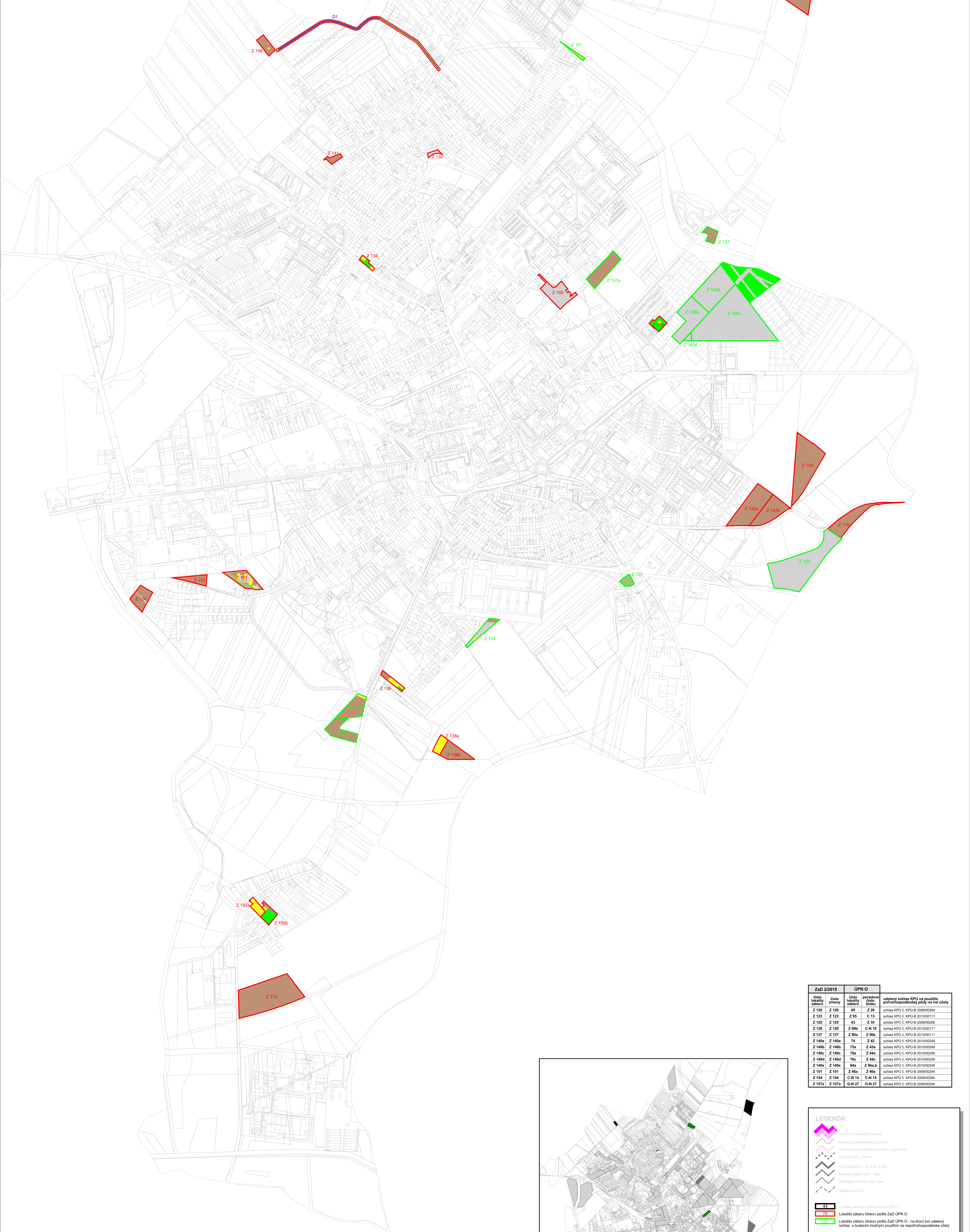
Zábery PP

MIERKA
1 : 5000

Obstarávateľ: Mesto Dunajská Streda
Spracovateľ: AUREX, s.r.o., Bratislava
Hlavný riešiteľ: Ing. arch. Ľubomír Klaučo
Zodpovedný riešiteľ: Ing. Mária Mozdíková
2016



M 1 : 10 000



ZaD 2/2015	ÚPN O	úplňujúci súhlas KPV na použitie poľnohospodárskej pôdy na iné účely
číslo lokality zaberi	číslo lokality zaberi	číslo lokality zaberi
Z 120	Z 120	C 13
Z 123	Z 123	C 13
Z 125	Z 125	C 13
Z 128	Z 128	C-N 10
Z 137	Z 137	Z 90a
Z 140a	Z 140a	Z 42
Z 140b	Z 140b	Z 43a
Z 140c	Z 140c	Z 44a
Z 140d	Z 140d	Z 44c
Z 140e	Z 140e	Z 66a,b
Z 151	Z 151	Z 40a
Z 154	Z 154	C-N 14
Z 157a	Z 157a	G-N 27

LEGENDA:

- Hranica rodentného územia
- Hranica zastavaného územia
- Hranica zastavaného územia - rozšírenia
- Čierna sieť - návrh
- Komunikácie I., II. a III. triedy
- Hlavná cestná sieť - stav
- Vozňadla cestná sieť - stav
- Zelezná trať

Zabery:

- 04 - súhlas zaberi plochy ÚPN O
- 76 - Lokality zaberi blokov podľa ZaD ÚPN O
- 120 - Lokality zaberi blokov podľa ZaD ÚPN O - na ktorú bol udelený súhlas s budúim možným použitím na nepoľnohospodárske účely
- 0017002 - Lokality zaberi komunikácií
- 0017002 - Kód bontovanej pôdno-ekologických jednotiek
- Hranica bontovanej pôdno-ekologických jednotiek
- Hydrometeorológia

Poľnohospodárska pôda

- Ovčie pásy
- Vlnica
- Záhrada
- Otvorený past
- Trvalý úrodný pozemok

Nepoľnohospodárska pôda

- Lesná pôda
- Zastavaná plocha
- Ostatná plocha



Tuž zmenenie
 ■ súm na nových plochách (poľnohospodárska pôda)
 ■ zmena sú zobrazené na zastavaných plochách
 ■ zmena z výhledu na náhľad
 ■ zmena funkcie / zmena vlnicity