

**DORUČENKA
DOPORUČENE**

Odosielateľ:

**Mesto Dunajská Streda
Hlavná 50/16
929 01 Dunajská Streda**

2664/DS/7374/2023/023-SG

**HELY VÁROS**L
vántartási főosztályDeň uloženia
zásielky

Potvrdzujem príjem tejto písomnosti

Dňa 15.2 2023

Podpis *Lel*

Adresát:

**Mgr. Robert Lelkes a Mgr. Gabriela
Lelkesová**

/81

Robert Lelkes a
Gabriela Lelkesová

Váš list číslo/zo dňa

Naše číslo

2664/DS/7374/2023/023-SG

Vybavuje/linka

Štefan Gálffy

Dunajská Streda

07. 02. 2023

Vec: Oznámenie

Oznamujeme Vám, že Mestské zastupiteľstvo Dunajská Streda na svojom zasadnutí dňa 24.01.2023, Uznesením číslo 58/2023/3 schválilo:

1. zámer bezodplatnej zámény pozemkov nachádzajúcich sa v katastrálnom území Dunajská Streda, v obci Dunajská Streda, okres Dunajská Streda, ako prípad hodný osobitného zreteľa v súlade s § 9a ods. 8, písm. e) zákona SNR č. 138/1991 Zb. o majetku obcí v znení neskorších zmien:

1.1 predmet zámény na strane vymieňajúceho č. 1 – mesto Dunajská Streda, Hlavná 50/16, 929 01 Dunajská Streda, IČO: 00 305 383:

- pozemok, par. č. 2858/2, parcela registra C, druh pozemku ostatná plocha o výmere 187 m², vedený na LV č. 3251 Okresným úradom Dunajská Streda – Katastrálny odbor; vo výlučnom vlastníctve mesta Dunajská Streda, Hlavná 50/16, 929 01 Dunajská Streda, IČO: 00 305 383, v podiele 1/1-ine k celku.

Všeobecná hodnota pozemku, par. registra „C“, par. č. 2858/2, bola stanovená znaleckým posudkom č. 093/2022, vypracovaným Ing. Jolanou Némethovou, dňa 26.11.2022, vo výške 34 600,- € (slovom: tridsaťštyritisícšesťsto eur).

1.2 predmet zámény na strane vymieňajúceho č. 2 – Mgr. Robert Lelkes, manželka Mgr. Gabriela Lelkesová,

- pozemky, par. č. 2818/23, parcela registra C, druh pozemku zastavaná plocha a nádvorie o výmere 71 m² a par. č. 2818/24, parcela registra C, druh pozemku zastavaná plocha a nádvorie o výmere 193 m², vedené na LV č. 3936 Okresným úradom Dunajská Streda – Katastrálny odbor; v bez-podielovom spoluvlastníctve manželov Mgr. Roberta Lelkesa,

a manželky Mgr. Gabriely Lelkesovej, v podiele 1/1-ine k celku.

Všeobecná hodnota pozemkov, par. č. 2818/23 a par. č. 2818/24, bola stanovená znaleckým posudkom č. 094/2022, vypracovaným Ing. Jolanou Némethovou, dňa 26.11.2022, vo výške 35 000,- € (slovom: tridsaťpäťtisíc eur).

2. Bezodplatnú zámenu pozemkov nachádzajúcich sa v katastrálnom území Dunajská Streda, v obci Dunajská Streda, okres Dunajská Streda:

2.1 predmet zámeny na strane vymieňajúceho č. 1 – mesto Dunajská Streda, Hlavná 50/16, 929 01 Dunajská Streda, IČO: 00 305 383:

- pozemok, par. č. 2858/2, parcela registra C, druh pozemku ostatná plocha o výmere 187 m², vedený na LV č. 3251 Okresným úradom Dunajská Streda – Katastrálny odbor; vo výlučnom vlastníctve mesta Dunajská Streda, Hlavná 50/16, 929 01 Dunajská Streda, IČO: 00 305 383, v podiele 1/1-ine k celku.

Všeobecná hodnota pozemku, par. registra „C“, par. č. 2858/2 bola stanovená znaleckým posudkom č. 093/2022, vypracovaným Ing. Jolanou Némethovou, dňa 26.11.2022, vo výške 34 600,- € (slovom: tridsaťštyritisícšesťsto eur).

2.2 predmet zámeny na strane vymieňajúceho č. 2 – Mgr. Robert Lelkes, M. a manželka Mgr. Gabriela Lelkesová,

- pozemky, par. č. 2818/23, parcela registra C, druh pozemku zastavaná plocha a nádvorie o výmere 71 m² a par. č. 2818/24, parcela registra C, druh pozemku zastavaná plocha a nádvorie o výmere 193 m², vedené na LV č. 3936 Okresným úradom Dunajská Streda – Katastrálny odbor; v bezpodielovom spoluvlastníctve manželov Mgr. Roberta Lelkesa,

Mgr. Gabriely Lelkesovej, manželky Mgr. Gabriely Lelkesovej, an SR, v podiele 1/1-ine k celku.

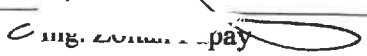
Všeobecná hodnota pozemkov, par. č. 2818/23 a par. č. 2818/24, bola stanovená znaleckým posudkom č. 094/2022, vypracovaným Ing. Jolanou Némethovou, dňa 26.11.2022, vo výške 35 000,- € (slovom: tridsaťpäťtisíc eur).

3. Bezodplatnú zámenu pozemku, uvedeného v bode 2.1 tohto listu na strane vymieňajúceho č. 1 a pozemkov, uvedených v bode 2.2 tohto listu na strane vymieňajúceho č. 2, ako prípad hodný osobitného zreteľa v súlade s § 9a ods. 8, písm. e) zákona SNR č. 138/1991 Zb. o majetku obcí v znení neskorších zmien; v záujme vysporiadania majetkovo-právneho stavu k pozemkom zastavaným s miestnou komunikáciou vo vlastníctve mesta Dunajská Streda, a vytvorenia možnosti optimalizácie a zvýšenia bezpečnosti a plynulosti premávky parkoviska termálneho kúpaliska v Dunajskej Strede, a to s vytvorením ďalšieho výjazdu z predmetného parkoviska pre dopravné prostriedky cestnej dopravy.

V prípade Vášho záujmu o konzultáciu v tejto záležitosti nás môžete kontaktovať telefonicky na telefónnom čísle: +421918607331 alebo osobne na Mestskom úrade v Dunajskej Strede, číslo dverí 210.

S pozdravom.

Mesto Dunajská Streda
M
Odbor finančný a evidencie majetku


vedúci odboru finančného a evidencie majetku



SAMOSPRÁVA MESTA DUNAJSKÁ STREDA
DUNASZERDAHELY VÁROS ÖNKORMÁNYZATA
Hlavná 50/16, 929 01 Dunajská Streda

Číslo: 3/9/2023

Dunajská Streda, 30.01.2023

UZNESENIE

z 3. zasadnutia Mestského zastupiteľstva Dunajská Streda,
konaného dňa 24. januára 2023 vo veľkej zasadačke na Radnici v Dunajskej Strede

k bodu č. 10. Návrh na schválenie bezodplatnej zámény pozemkov nachádzajúcich sa v k. ú. Dunajská Streda, parcely registra „C“, par. č. 2818/23 o výmere 71 m², parcely registra „C“, par. č. 2818/24 o výmere 193 m², vo vlastníctve Mgr. Roberta Lelkesa a manželky Mgr. Gabriely Lelkesovej, of ... a parcely registra „C“, par. č. 2858/2 o výmere 187 m², vo vlastníctve mesta Dunajská Streda. (materiál č. 54/2023/3)

Uznesenie
č. 58/2023/3

Mestské zastupiteľstvo Dunajská Streda

A/ s c h v a ľ u j e

1. zámer bezodplatnej zámény pozemkov nachádzajúcich sa v katastrálnom území Dunajská Streda, v obci Dunajská Streda, okres Dunajská Streda, ako prípad hodný osobitného zreteľa v súlade s § 9a ods. 8, písm. e) zákona SNR č. 138/1991 Zb. o majetku obcí v znení neskorších zmien:

1.1 predmet zámény na strane vymieňajúceho č. 1 – mesto Dunajská Streda, Hlavná 50/16, 929 01 Dunajská Streda, IČO: 00 305 383:

- pozemok, par. č. 2858/2, parcela registra C, druh pozemku ostatná plocha o výmere 187 m², vedený na LV č. 3251 Okresným úradom Dunajská Streda – Katastrálny odbor; vo výlučnom vlastníctve mesta Dunajská Streda, Hlavná 50/16, 929 01 Dunajská Streda, IČO: 00 305 383, v podiele 1/1-ine k celku.

Všeobecná hodnota pozemku, par. registra „C“, par. č. 2858/2, bola stanovená znaleckým posudkom č. 093/2022, vypracovaným Ing. Jolanou Némethovou, dňa 26.11.2022, vo výške 34 600,- € (slovom: tridsaťštyritisícšesťsto eur).

1.2 predmet zámény na strane vymieňajúceho č. 2 – Mgr. Robert Lelkes, Mgr. Gabriela Lelkesová, a manželka Mgr. Gabriela Lelkesová,

- pozemky, par. č. 2818/23, parcela registra C, druh pozemku zastavaná plocha a nádvorie o výmere 71 m² a par. č. 2818/24, parcela registra C, druh pozemku zastavaná plocha a nádvorie o výmere 193 m², vedené na LV č. 3936 Okresným

úradom Dunajská Streda – Katastrálny odbor; v bez-podielovom spoluvlastníctve manželov Mgr. Roberta Lelkesa, I
manželky Mgr. Gabriely Lelkesovej, I
k celku.

Všeobecná hodnota pozemkov, par. č. 2818/23 a par. č. 2818/24, bola stanovená znaleckým posudkom č. 094/2022, vypracovaným Ing. Jolanou Némethovou, dňa 26.11.2022, vo výške 35 000,- € (slovom: tridsaťpäťtisíc eur).

2. Bezodplatnú zámenu pozemkov nachádzajúcich sa v katastrálnom území Dunajská Streda, v obci Dunajská Streda, okres Dunajská Streda:

2.1 predmet zámenv na strane vymieňajúceho č. 1 – mesto Dunajská Streda, Hlavná 50/16, 929 01 Dunajská Streda, IČO: 00 305 383:

- pozemok, par. č. 2858/2, parcela registra C, druh pozemku ostatná plocha o výmere 187 m², vedený na LV č. 3251 Okresným úradom Dunajská Streda – Katastrálny odbor; vo výlučnom vlastníctve mesta Dunajská Streda, Hlavná 50/16, 929 01 Dunajská Streda, IČO: 00 305 383, v podiele 1/1-ine k celku.

Všeobecná hodnota pozemku, par. registra „C“, par. č. 2858/2 bola stanovená znaleckým posudkom č. 093/2022, vypracovaným Ing. Jolanou Némethovou, dňa 26.11.2022, vo výške 34 600,- € (slovom: tridsaťštyritisícšesťsto eur).

**2.2 predmet zámenv na strane vymieňajúceho č. 2 – Mgr. Robert Lelkes, I
a manželka Mgr. Gabriela Lelkesová, I
St**

- pozemky, par. č. 2818/23, parcela registra C, druh pozemku zastavaná plocha a nádvorie o výmere 71 m² a par. č. 2818/24, parcela registra C, druh pozemku zastavaná plocha a nádvorie o výmere 193 m², vedené na LV č. 3936 Okresným úradom Dunajská Streda – Katastrálny odbor; v bezpodielovom spoluvlastníctve manželov Mgr. Roberta Lelkesa, I
Mgr. Gabriely Lelkesovej, I
v podiele 1/1-ine k celku.

Všeobecná hodnota pozemkov, par. č. 2818/23 a par. č. 2818/24, bola stanovená znaleckým posudkom č. 094/2022, vypracovaným Ing. Jolanou Némethovou, dňa 26.11.2022, vo výške 35 000,- € (slovom: tridsaťpäťtisíc eur).

3. Bezodplatnú zámenu pozemku, uvedeného v bode 2.1 tohto uznesenia na strane vymieňajúceho č. 1 a pozemkov, uvedených v bode 2.2 tohto uznesenia na strane vymieňajúceho č. 2, ako prípad hodný osobitného zreteľa v súlade s § 9a ods. 8, písm. e) zákona SNR č. 138/1991 Zb. o majetku obcí v znení neskorších zmien; v záujme vysporiadania majetkovo-právneho stavu k pozemkom zastavaným s miestnou komunikáciou vo vlastníctve mesta Dunajská Streda, a vytvorenia možnosti optimalizácie a zvýšenia bezpečnosti a plynulosti premávky parkoviska termálneho

kúpaliska v Dunajskej Strede, a to s vytvorením ďalšieho výjazdu z predmetného parkoviska pre dopravné prostriedky cestnej dopravy.

B/ s p l n o m o c ň u j e

primátora mesta k vykonaniu právnych úkonov potrebných na realizáciu tohto uznesenia.

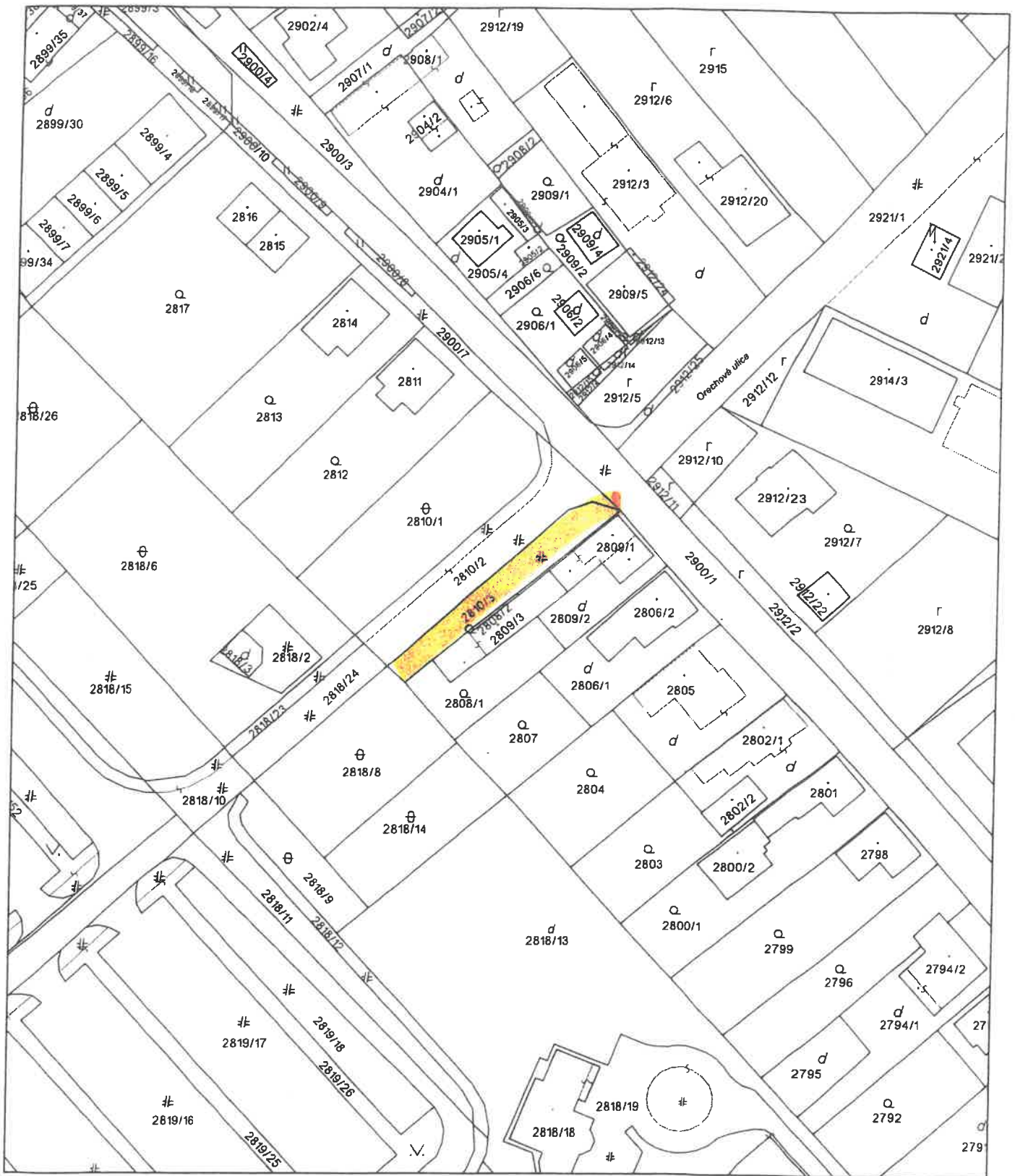
Hlasovanie č. 13:

počet všetkých
poslancov : 21
prítomní : 18
za : 18
proti : 0
zdržal sa : 0
nehlasoval : 0

Uznesenie bolo schválené.



.....
JUDr. Zoltán Hájos
primátor mesta



Úrad geodézie, kartografie a katastra Slovenskej republiky	Okres Dunajská Streda	Obec Dunajská Streda	Katastrálne územie Dunajská Streda
	Číslo zákazky	Vektorová mapa	Mierka 1:1000
	KÓPIA KATASTRÁLNEJ MAPY na parcelu 2810/3		
Kópia je nepoužiteľná na právne úkony			
Vyhotovené automatizovaným spôsobom z ISKN		Spôsob autorizácie	
Dátum a čas vyhotovenia	21.2.2023 7:44:07	Bez autorizácie	
Údaje platné k	20.2.2023 18:00:00		

Úrad geodézie, kartografie a katastra Slovenskej republiky
VÝPIS Z KATASTRA NEHNUTEĽNOSTÍ

Okres : 201 Dunajská Streda
Obec : 501433 Dunajská Streda
Katastrálne územie : 813664 Dunajská Streda

Dátum vyhotovenia : 21.2.2023
Čas vyhotovenia : 7:43:46
Údaje platné k : 20.2.2023 18:00:00

Výpis je nepoužiteľný na právne úkony

VÝPIS Z LISTU VLASTNÍCTVA č. 3251
ČIASTOČNÝ

ČASŤ A: MAJETKOVÁ PODSTATA

Parcely registra „C“ evidované na katastrálnej mape

Počet parcel: 1

Parcelné číslo	Výmera v m ²	Druh pozemku	Spôsob využívania pozemku	Druh chránenej nehnuteľnosti	Spoločná nehnuteľnosť	Umiestnenie pozemku	Druh právneho vzťahu
2810/3	260	Zastavaná plocha a nádvorie	22	501	1	1	
Iné údaje: Bez zápisu							

Ostatné PARCELY registra „C“ nevyžiadané.

Legenda

Spôsob využívania pozemku

- 22 Pozemok, na ktorom je postavená inžinierska stavba - cestná, miestna a účelová komunikácia, lesná cesta, poľná cesta, chodník, nekryté parkovisko a ich súčasti

Druh chránenej nehnuteľnosti

- 501 Chránená vodohospodárska oblasť

Spoločná nehnuteľnosť

- 1 Pozemok nie je spoločnou nehnuteľnosťou

Umiestnenie pozemku

- 1 Pozemok je umiestnený v zastavanom území obce

PARCELY registra „E“ nevyžiadané.

STAVBY nevyžiadané.

ČASŤ B: VLASTNÍCI A INÉ OPRÁVNENÉ OSOBY Z PRÁVA K NEHNUTEĽNOSTI

Vlastník

Počet vlastníkov: 1

Poradové číslo	Titul, priezvisko, meno, rodné meno / Názov Miesto trvalého pobytu / Sídlo Dátum narodenia, rodné číslo / IČO / Iný identifikačný údaj	Spoluvlastnícky podiel
1	Mesto Dunajská Streda, Hlavná 50/16, Dunajská Streda, PSČ 929 01, SR, IČO: 305383	1/1
	Titul nadobudnutia	

Ing. Jolán Németh, 500 11 Topoľníky, 14
Znalkyňa v odbore stavebníctvo - odvetvie pozemné stavby, odhad hodnoty nehnuteľností
ev. č. 912490 číslo znaleckého posudku : 032/2023

ZNALECKÝ POSUDOK



o veci : Stanovenia všeobecnej hodnoty - pozemku registra „C“ evidovaného na katastrálnej mape na parcele č. 2810/3 v kat. území Dunajská Streda, mesto Dunajská Streda

Zadávatel znaleckého posudku: Mesto Dunajská Streda
Mestský úrad , Hlavná ulica č. 50/16
929 01 Dunajská Streda

Účel znaleckého posudku : odhad všeobecnej hodnoty nehnuteľnosti ako podklad k prevodu nehnuteľností

Znalecký posudok obsahuje 14 strán včítane krycieho listu, a odovzdáva sa v troch vyhotoveniach objednávateľovi a jeden exemplár archívuje znalec

Topoľníky, dňa 28.februára 2023

III. ZÁVER OTÁZKY A ODPOVEDE

Pri pracovaní znaleckého posudku pre zriadenie záložného práva a uzatvorení záložnej zmluvy bolo prihliadnuté na tie okolnosti, ktoré môžu ovplyvniť cenu nehnuteľnosti. Bolo prihliadnuté na miestne okolnosti z titulu územno-plánovacích podmienok, vzájomných susedských vzťahov, z titulu kvality a druhu stavby ako aj polohy pozemku.

Ďalej boli zohľadnené a využité všetky v tom čase znalcovi dostupné a predložené podklady a údaje.

Znalkyňa nezodpovedá za skryté resp. zamľčané nedostatky, ktoré sa nedalo zistiť počas prehliadky z technickej a právnej dokumentácie, alebo ktoré vyplynuli z neuvedených alebo zamľčaných skutočností.

Po dodatočnom preukázaní vyššie uvedených skutočností alebo iných nedostatkov, sa tak všeobecná cena určená v znaleckom posudku stane neplatnou.

Vlastník na dotaz znalkyne uviedol, že nemá žiadne doklady, ktoré by mali vplyv na spracovaný znalecký posudok.

REKAPITULÁCIA VŠEOBECNEJ HODNOTY

Názov	Všeobecná hodnota [€]
Pozemky	
pozemok na parc. č. 2818/3 (260 m ²)	22 976,20
Všeobecná hodnota celkom	22 976,20
Všeobecná hodnota zaokrúhlene	23 000,00
Všeobecná hodnota slovom: Dvadsaťtisíc Eur.	

MIMORIADNE RIZIKÁ

znalec nemal k dispozícii vedomosti spojených o mimoriadnych rizík s užívaním nehnuteľnosti.

v Topoľníkoch, dňa 28. februára 2023

Ing. Jolán Németh

IV. PRÍLOHY

- List vlastníctva č. 3251
- Katastrálna mapa
- Informácia ZSD
- osvedčenie znalca č. S-097

Platnosť stanoviska:
90 dní od dátumu vydania

© Úrad geodézie, kartografie a katastra Slovenskej republiky

Dátum: 21.2.2023

Západoslovenská distribučná, s.r.o. 41

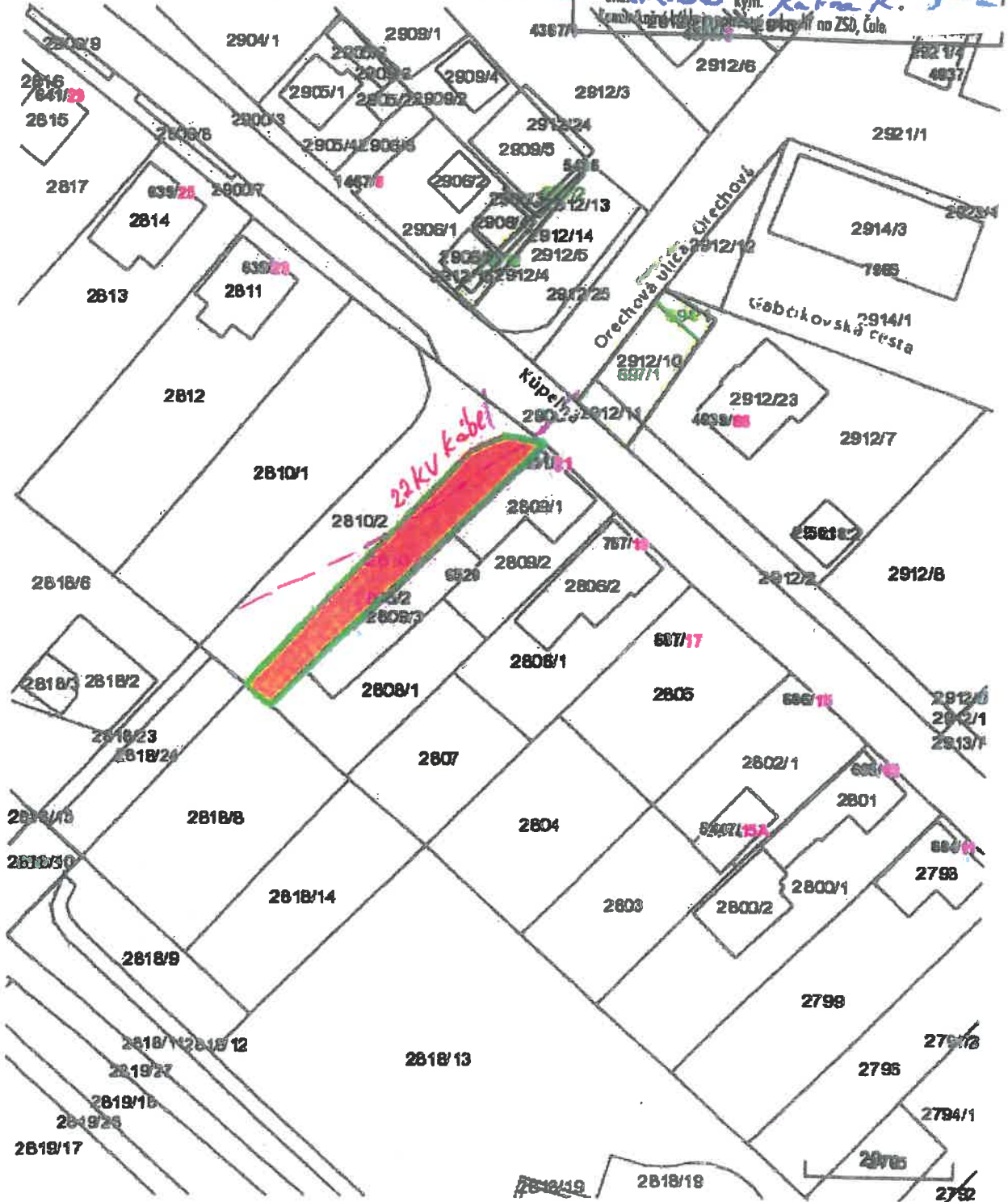
Čulecova 6, 816 47 Bratislava

V záujmovom území prichádza - napríklad k styku - s káblovými VN, NN vedeniami ZSD. Pred začiatkom zemných prác požadujeme káblové vedenia vytyčiť pracovníkom ZSD. Vzdušné vedenia požadujeme rešpektovať v plnom rozsahu. Informatívne zakreslené

dňa: 21.2.2023 kým: *Katinka R.*
Kand. č. 108/2022 na ZSD, Čula.

Parcela registra C, 2810/3

Trnavský > Dunajská Streda > Dunajská Streda > k.ú. Dunajská Streda

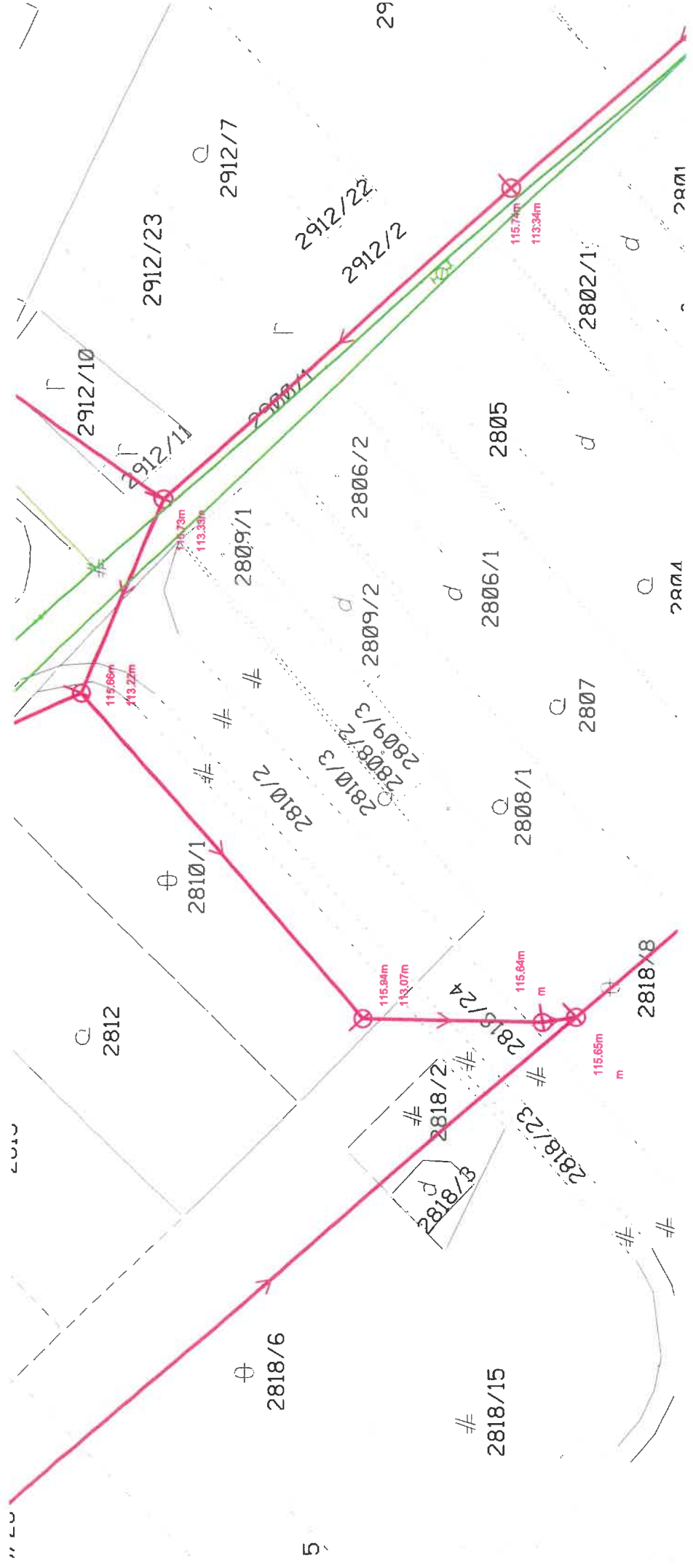


Vytlačené z aplikácie [Mapový klient ZBGIS](#) Nepoužiteľné na právne úkony.

(1/2)

Meranie a grafické znázornenie je len informatívne a je nepoužiteľné na vytyčenie hraníc pozemkov a osadenie stavieb na pozemky.

Vytyčenie hraníc pozemkov a osadenie stavieb na pozemky môže vykonať len odborne spôsobilá osoba.





Číslo vyjadrenia: 6612304810
Cena: 16 Euro
Mesto Dunajská Streda
ing. Helena Kosárová
Hlavná 50/16
929 01 Dunajská Streda

**Vyjadrenie k existencii telekomunikačných vedení a rádiových zariadení
a všeobecné podmienky ochrany siete spoločnosti Slovak Telekom, a.s. a DIGI
SLOVAKIA, s.r.o.***

Vyjadrenie nie je možné použiť pre potreby územného a stavebného konania.

Vydané pre:

Stavebník	Mesto Dunajská Streda	ing. Helena Kosárová
Záujmové územie	Názov stavby	zámena parciel
	Dôvod žiadosti	Informatívne
	Účel stavby	Nezadané
	Katastrálne územie	Dunajská Streda
	Parcelné číslo	2810/3

Číslo vyjadrenia:
6612304810

Platnosť vyjadrenia do:
21.08.2023

Dátum vydania:
21.02.2023

Žiadateľ vo svojej žiadosti vyznačil záujmové územie a vyplnil všetky potrebné údaje pre vydanie vyjadrenia o existencii telekomunikačných vedení a rádiových zariadení (ďalej len Vyjadrenie). Žiadateľ zodpovedá za správnosť a úplnosť vyplnenej žiadosti a zároveň za to, že uvedené parcelné čísla zodpovedajú vyznačenému záujmovému územiu v mape zobrazenej nižšie (ďalej len polygón).

Na základe Vašej žiadosti o vyjadrenie Vám Slovak Telekom, a.s. dáva nasledovné stanovisko pre vyznačené záujmové územie.

Nedôjde do styku

so sieťami elektronických komunikácií (ďalej len SEK) spoločnosti Slovak Telekom, a.s. a/alebo DIGI SLOVAKIA, s.r.o.

1. Existujúce zariadenia sú chránené ochranným pásmom (§23 zákona č. 452/2021 Z. z.) a zároveň je potrebné dodržať ustanovenie §108 zákona č. 452/2021 Z. z. o ochrane proti rušeniu.
2. Vyjadrenie stráca platnosť uplynutím doby platnosti uvedenej vyššie vo vyjadrení, v prípade zmeny vyznačeného polygónu, dôvodu žiadosti, účelu žiadosti, v prípade ak uvedené parcelné číslo v žiadosti nezodpovedá vyznačenému polygónu alebo k si stavebník nesplní povinnosť podľa bodu 3.
3. Stavebník alebo ním poverená osoba je povinná v prípade ak zistil, že jeho zámer, pre ktorý podal uvedenú žiadosť je v kolízii so SEK Slovak Telekom, a.s. a/alebo DIGI SLOVAKIA, s.r.o. alebo zasahuje do ochranného pásma týchto sietí (najneskôr pred spracovaním projektovej dokumentácie stavby), vyzvať spoločnosť Slovak Telekom, a.s. na stanovenie konkrétnych podmienok ochrany alebo preloženia SEK prostredníctvom zamestnanca spoločnosti povereného správou siete:
Juraj Csiba, juraj.csiba@telekom.sk, +421 2 58829621

* Spoločnosť DIGI SLOVAKIA, s.r.o., Röntgenova 26, 851 01 Bratislava, IČO: 35 701 722, spoločnosť s ručením obmedzeným zapísaná v Obchodnom registri Okresného súdu Bratislava I, oddiel Sro, vložka č. 24813/B poverila spoločnosť Slovak Telekom, a.s. na vydávanie vyjadrení podľa § 21 ods. 11 zákona č. 452/2021 Z. z. vo vzťahu k verejnej elektronickej komunikačnej sieti spoločnosti DIGI SLOVAKIA, s.r.o., na komunikáciu so žiadateľmi a na vytyčovanie vedení verejnej elektronickej komunikačnej siete spoločnosti DIGI SLOVAKIA, s.r.o. na povrchu terénu.



4. V prípade ak na Vami definovanom území v žiadosti o vyjadrenie sa nachádza nadzemná telekomunikačná sieť, ktorá je vo vlastníctve Slovak Telekom, a.s. a/alebo DIGI SLOVAKIA, s.r.o., je potrebné zo strany žiadateľa zabezpečiť nadzemnú sieť proti poškodeniu alebo narušeniu ochranného pásma.

5. Nedodržanie vyššie uvedených podmienok ochrany zariadení je porušením povinností podľa §23 zákona č. 452/2021 Z. z. o elektronických komunikáciách v platnom znení.

6. Žiadateľ môže vyjadrenie použiť iba pre účel, pre ktorý mu bolo vystavené. Okrem použitia pre účel konaní podľa stavebného zákona a následnej realizácie výstavby, žiadateľ nie je oprávnený poskytnuté informácie a dáta ďalej rozširovať, prenajímať alebo využívať bez súhlasu spoločnosti Slovak Telekom, a.s.

7. Žiadateľa zároveň upozorňujeme, že v prípade ak plánuje napojiť nehnuteľnosť na verejnú elektronickú komunikačnú sieť úložným vedením, je potrebné do projektu pre územné rozhodnutie doplniť aj telekomunikačnú prípojku

8. Prílohy k vyjadreniu:

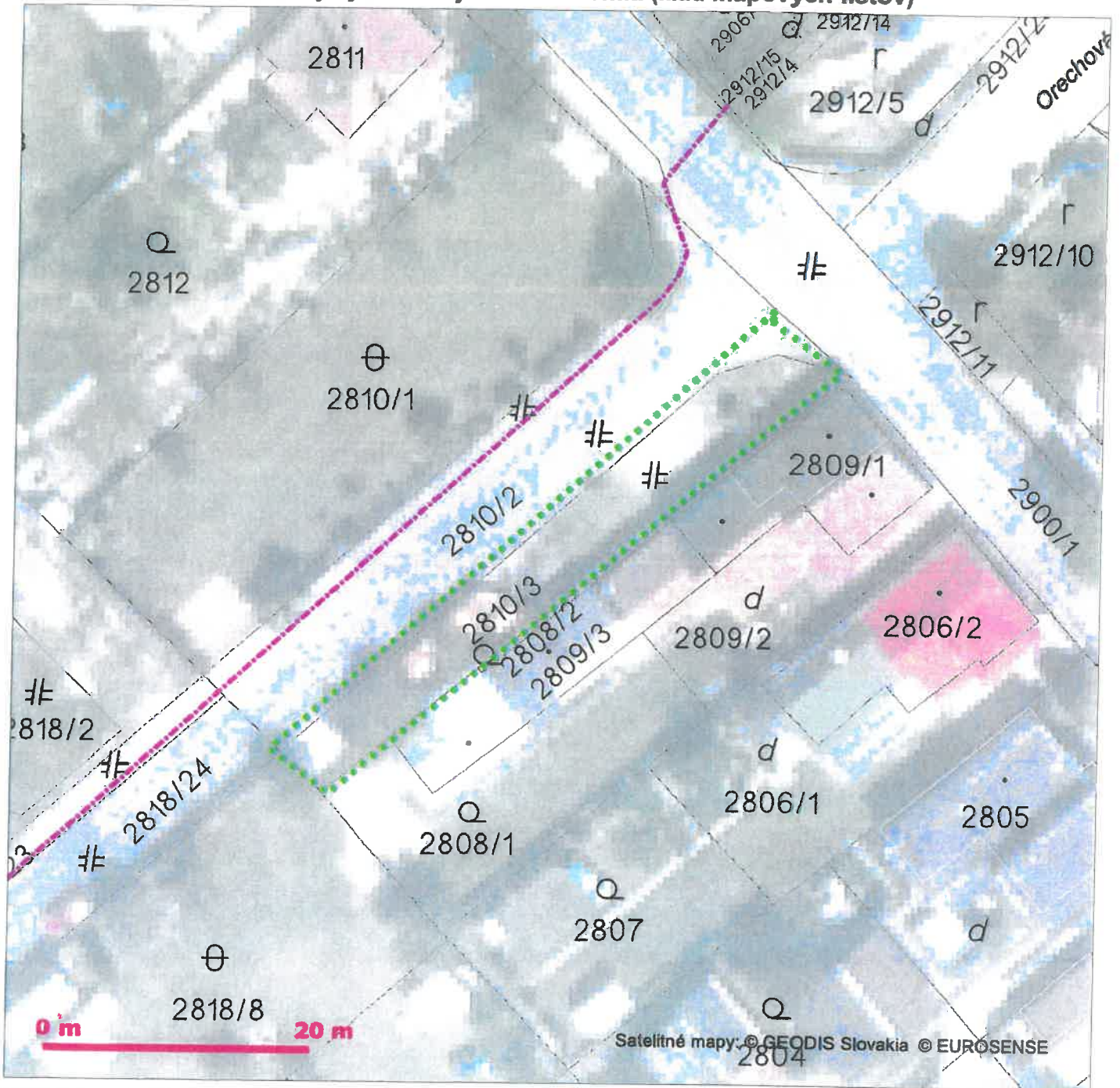
Dôležité upozornenie: § 28 zákona c. 452/2021 Z. z. o elektronických komunikáciách ukladá povinnosť, aby všetky novopostavené budovy a budovy, ktoré prechádzajú stavebnými úpravami vnútorných rozvodov, na ktorých uskutočnenie je potrebné stavebné povolenie, boli vybavené vysokorýchlostnou fyzickou infraštruktúrou v budove a prístupovým bodom k nej.

za prevádzkovateľa SEK



Platí iba s číslom vyjadrenia 6612304810 .
Zakreslené polohy zariadení v prílohe sú iba informatívne.

Situačný výkres zaujmového územia (klad mapových listov)



Satelitné mapy: © GEODIS Slovakia © EUROSENSE

LEGENDA

- Zaujmové územie
- ⊕ Bod napojenia
- Trasa podzemných oznamovacích vedení ST - zameraný priebeh
- Trasa podzemných oznamovacích vedení ST - nezameraný priebeh
- Trasa podzemných oznamovacích vedení ST - odhadovaný priebeh

- Trasa káblovodu alebo kolektoru - zameraný priebeh
- Trasa káblovodu alebo kolektoru - nezameraný priebeh
- Šachta káblovodu alebo kolektoru
- Trasa podzemných elektrických vedení ST - zameraný priebeh
- Trasa podzemných elektrických vedení ST - nezameraný priebeh
- Trasa podzemných elektrických vedení ST - odhadovaný priebeh