





Parcela registra E  
752 m<sup>2</sup>

199/2  
k.a. Miestny (v) časová oblasť Dunajská Streda  
LV 3512 ÚPLNÝ LV 3512 ČIASTOČNÝ  
KÓPIA Z MAPY URČENÉHO OPERÁTU

1. Miesto Dunajská Streda, Miestn. 50716, Dunajská  
Streda, PSČ 925 01, SR  
Podiel: 1/1

SPOLATNENÉ PODLA  
Zákona č.145/95 Z.z.

Geometrický plán je podkladom na právne úkony, keď údaje doterajšieho stavu výkazu výmer sú zhodné s údajmi platných výpisov z katastra nehnuteľností!

Vyhotovitel <b>GEOPLAN DS s.r.o.</b> Štúrova 1089/5 Dunajská Streda 92901 iČO: 46610910	Kraj <b>Trnavský</b>	Okres <b>Dunajská Streda</b>	Obec <b>Dunajská Streda</b>
	Kat. územie <b>Mliečany</b>	Číslo plánu <b>559/2022</b>	Mapový list č. <b>DS 5-1/34</b>
<b>GEOMETRICKÝ PLÁN</b> na na priznanie práva uloženia inžinierskych sietí p.č. KN-E 199/2			
Vyhotovil	Autorizačne overil		Úradne overil Meno: <b>Ing. Denisa Pastírová</b>
Dňa: <b>15.12.2022</b>	Meno: <b>Ing. Balázs Klempa</b>	Dňa: <b>15.12.2022</b>	Meno: <b>Ing. Viktor Pataj</b>
Dňa: <b>19.12.2022</b>	Meno: <b>Ing. Viktor Pataj</b>	Dňa: <b>19.12.2022</b>	Meno: <b>Ing. Denisa Pastírová</b>
Nové hranice boli v prírode označené <b>nie sú označené</b>	Ndežitostami a presnosťou zodpovedá predpisom		Úradne overené podľa § 9 zákona NR SR č. 215/1995 Z.z. o geodézii a kartografii
Záznam podrobného merania (meračský náčrt) č. <b>313</b>	Pečiatka a podpis		Pečiatka a podpis
Súradnice bodov označených číslami a ostatné meračské údaje sú uložené vo všeobecnej dokumentácii	Pečiatka a podpis		Pečiatka a podpis

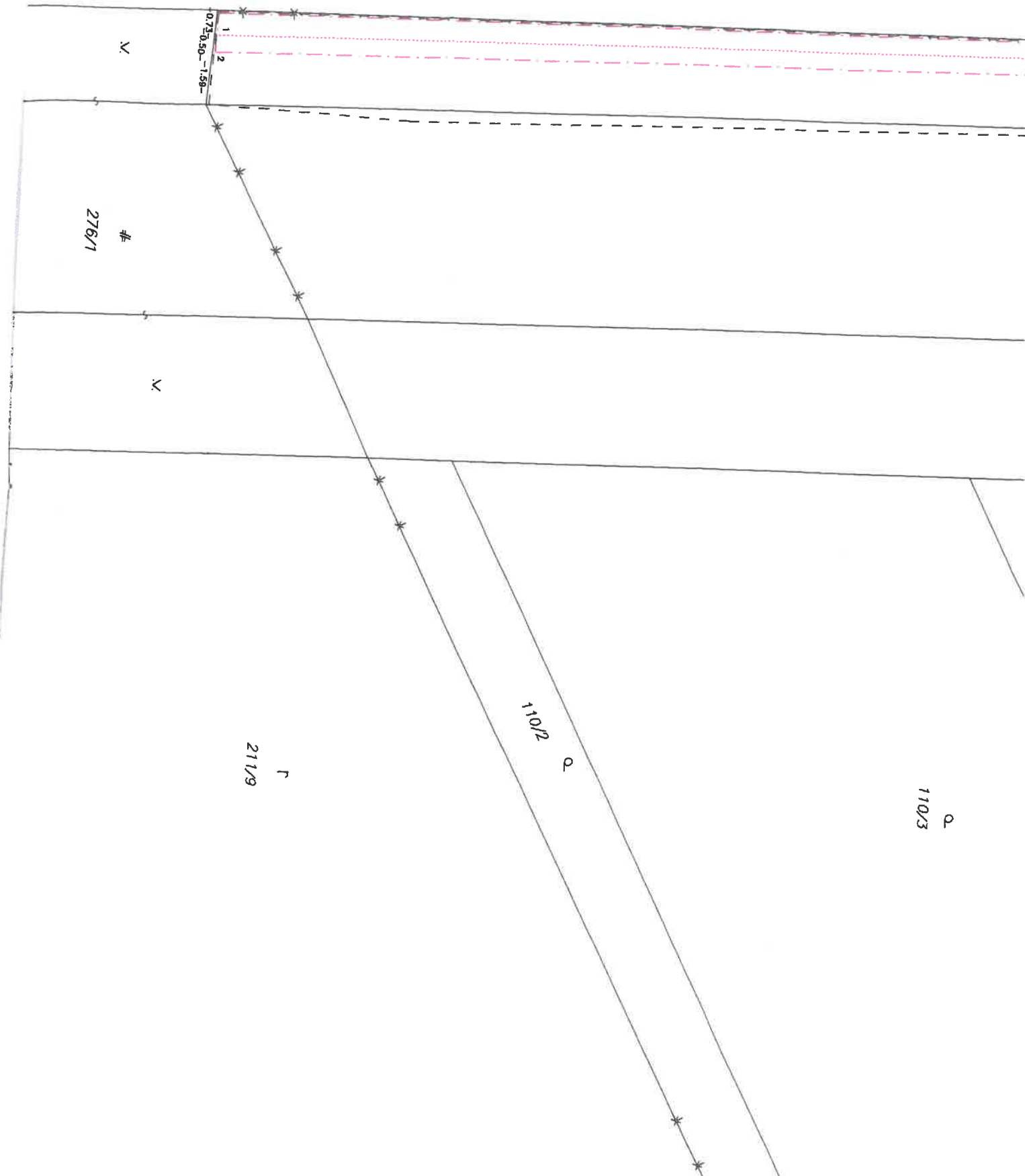
# VÝKAZ VÝMER

str. 1

Doterajší stav				Zmeny						Nový stav				
Číslo		Výmera		Druh pozemku	Diel	k parcele číslo	m <sup>2</sup>	od parcely číslo	m <sup>2</sup>	Číslo parcely	Výmera		Druh pozemku	Vlastník, (iná opráv. osoba) adresa, (sídlo)
PK vložky	parcely	ha	m <sup>2</sup>								ha	m <sup>2</sup>		
LV	PK	KN												
<b>Stav právny</b>														
3512	199/2		253	t.l.p.	1			199/2	91	(199/2)		253	t.l.p.)	Doterajší
Spolu:			253						91			253		
<b>Stav podľa registra C KN</b>														
		131	3013	zast.pl.						131		3013	zast.pl. 22	Doterajší
Spolu:			3013									3013		

*Legenda: kód spôsobu využitia 22 Pozemok, na ktorom je postavená inžinierska stavba – cestná, miestna a účelová komunikácia, lesná cesta, poľná cesta, ...*

*Zriaďuje sa vecné bremeno na priznanie práva uloženia, údržby a rekonštrukcie inžinierskych sietí na p.č. Kn-E199/2 vo vyznačenom rozsahu diel 1 v prospech podľa priloženej zmluvy*





114

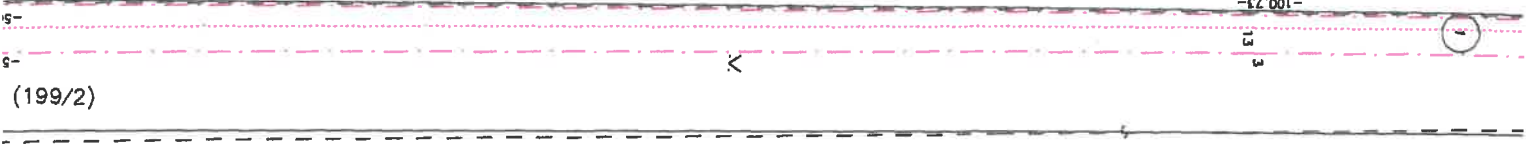
282/4  
||

-100.73-



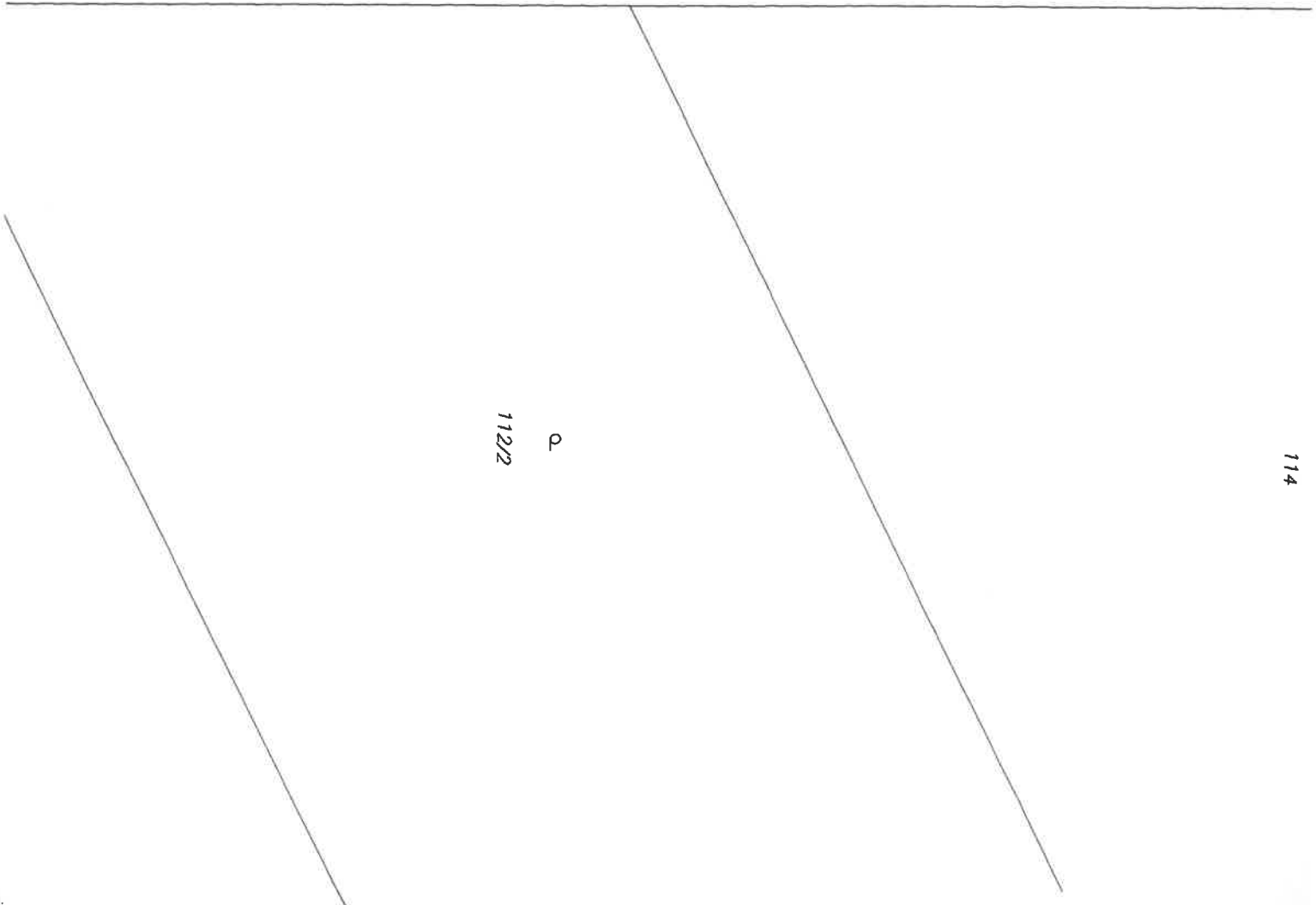
3

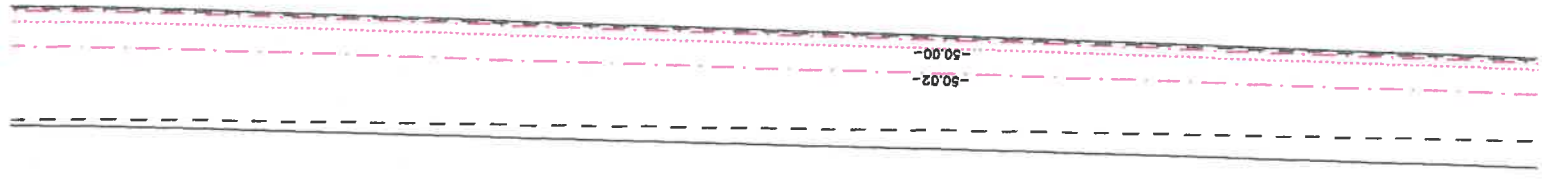
N



(199/2)

Q  
112/2





137

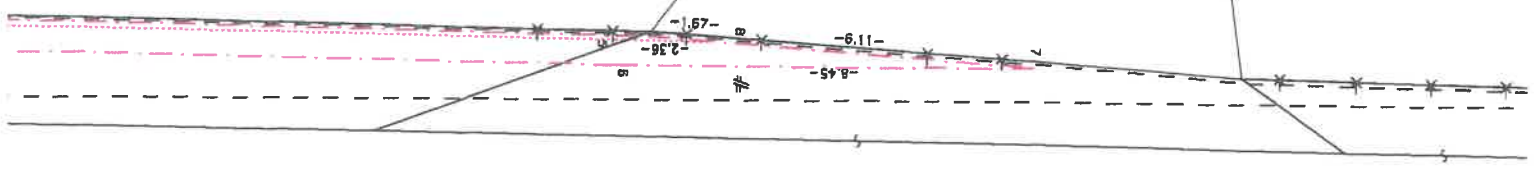
#

117

Q



11  
282/1



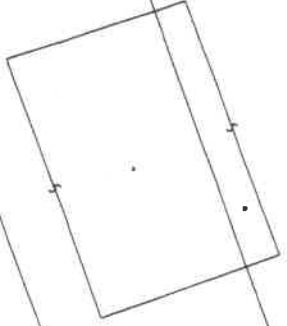
v

123/1

d

d  
123/3

d  
124



d  
118