

Mestský úrad Dunajská Streda		Registrácia značka:
Došlo dňa:	17 -10- 2011	Skartačný znak a lehota:
Podacie číslo:	14226/011	
Prílohy:	Výbavuje:	

Titl.
Komisia pre výstavbu, dopravu
a využitie štrukturálnych fondov
Mestského zastupiteľstva
Dunajská Streda
Hlavná 50/16
929 01 Dunajská Streda


v Dunajskej Strede, dňa: 17.10.2011

Vec: Doplnenie podkladov k žiadosti o odkúpenie pozemku par. č. 2592/43 o výmere 27 m² zo dňa 20.07.2011.

V nadväznosti na stanovisko Komisie pre výstavbu, dopravu a využitie štrukturálnych fondov Mestského zastupiteľstva Dunajská Streda z riadnej schôdze konanej dňa 30.08.2011, dolu podpísaný Juraj Hrobárek, bytom Ul. Svätého Juaraja 1173/15, 929 01 Dunajská Streda, touto cestou predkladám nasledovné podklady k žiadosti o odkúpenie pozemku nachádzajúceho sa v katastrálnom území Dunajská Streda, v obci Dunajská Streda, vedeného na LV č. 3251 Katastrálnym úradom v Trnave, Správou katastra Dunajská Streda, parc. č. 2592/43, parcela registra C, druh pozemku zastavané plochy a nádvoria o výmere 27 m²:

V záujme preukázania vlastníckeho práva k pozemku parc. č. 2592/62, o výmere 60 m², vytvorenej geometrickým plánom č. 33472602-18/11, vyhotoveným dňa 27.01.2011, vyhotoviteľom Ing. Kovács Imrich, týmto predkladám LV č. 6784 vedený Katastrálnym úradom v Trnave, Správou katastra Dunajská Streda zo dňa 17.10.2011, už zapísaným vlastníckym právom k pozemku, parc. č. 2592/60 v môj prospech.

S pozdravom.


Juraj Hrobárek



VÝPIS Z KATASTRA NEHNUTELNOSTÍ

Obec : 201 Dunajská Streda
Obec : 501 433 DUNAJSKÁ STREDA
Katastrálne územie: 813 664 Dunajská Streda

Dátum vyhotovenia: 17.10.2011
Čas vyhotovenia : 10:10:05

VÝPIS Z LISTU VLASTNÍCTVA č. 6784

ČASŤ A: MAJETKOVÁ PODSTATA

PARCELY registra "C" evidované na katastrálnej mape

Parcelné číslo	Výmera v m ²	Druh pozemku	Spôsob využ.p.	Druh chr.n	Umiest. pozemku	Právny vzťah
1948/22	2340	Zastavané plochy a nádvoría	18	501	1	
2310/2	318	Záhrady	4	501	1	
2311/2	2	Zastavané plochy a nádvoría	18	501	1	
2592/58	31	Zastavané plochy a nádvoría	18	501	1	
2592/62	60	Zastavané plochy a nádvoría	18	501	1	

Legenda:

Kód spôsobu využívania pozemku

- 4 - Pozemok prevažne v zastavanom území obce alebo v záhradkárskej osade, na ktorom sa pestuje zelenina, ovocie, okrasná nízka a vysoká zeleň a iné poľnohospodárske plodiny
- 18 - Pozemok, na ktorom je dvor

Kód druhu chránenej nehnuteľnosti

- 501 - Chránená vodohospodárska oblasť

Kód umiestnenia pozemku

- 1 - Pozemok je umiestnený v zastavanom území obce

ČASŤ B: VLASTNÍCI A INÉ OPRÁVNENÉ OSOBY

Por. číslo Priezvisko, meno (názov), rodné priezvisko, dátum narodenia, rodné číslo (IČO) a miesto trvalého pobytu (sídlo) vlastníka, spoluvlastnícky podiel

Účastník právneho vzťahu: Vlastník

- 1 Hrobárek Juraj r. Hrobárek, Sv. Juraja 15, Dunajská Streda, PSČ 92901, SR
Dátum narodenia: 02.02.1966
Spoluvlastnícky podiel: 1/1

Titul nadobudnutia

- V-2438/07-Kúpna zmluva právopl.dňa 22.06.2007,prevedenie GPč.32324642-011/2007
- V 921/09 Kúpna zmluva právopl.dňa 16.3.2009 - 560/09
- V-4606/11-Kúpna zmluva právopl.dňa 13.10.2011,prevedenie GPč.33 472 602-18/11

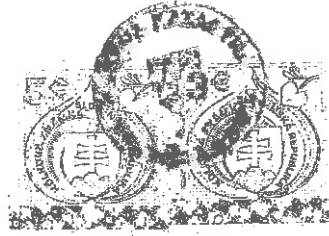
ČASŤ C: ŤARCHY

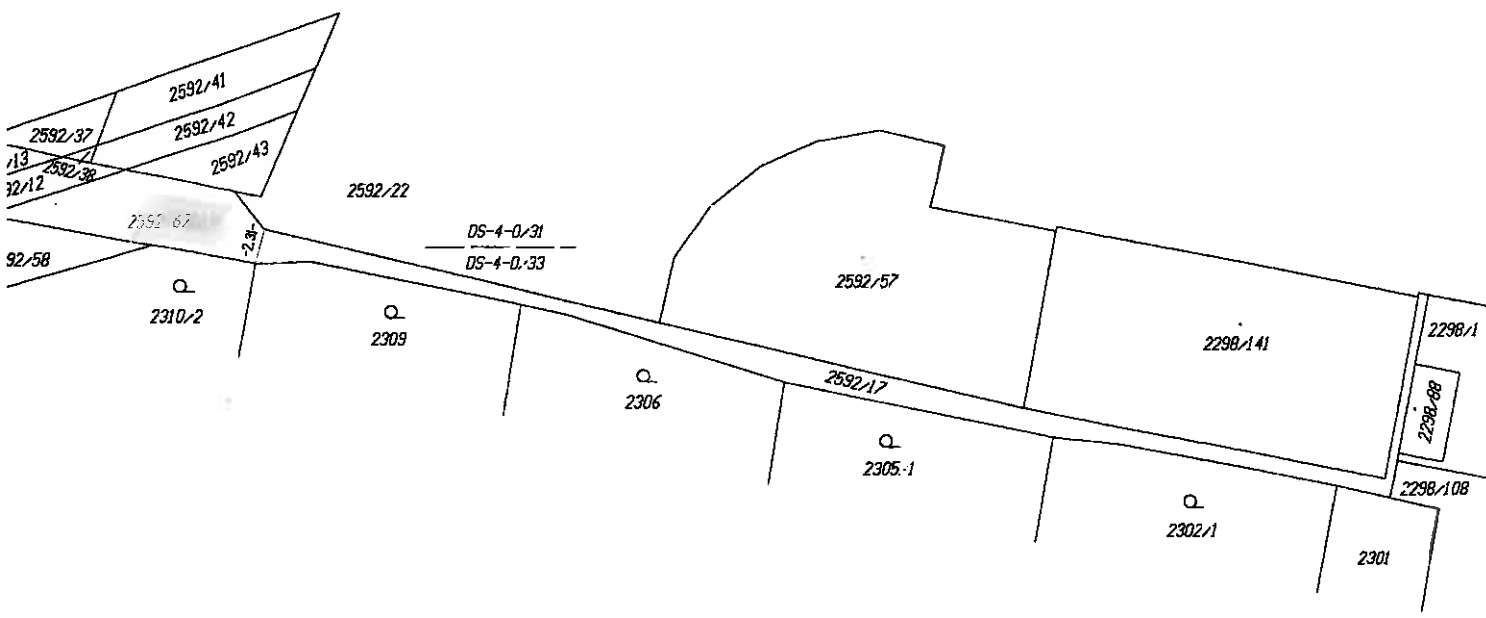
Bez zápisu.

Iné údaje

Bez zápisu.

Objednávka: 1128/11
Vyhotovil: Melinda Dohoráková





SPOPLATNENÉ PODĽA
Zákona č. 145/95 Z. z.

Geometrický plán je podkladom na právne úkony, keď údaje doterajšieho stavu výkazu výmer sú zhodné s údajmi platných výpisov z katastra nehnuteľností

Vyhotoviteľ Ing.KOVÁCS Imrich Átriová ul. 1576/11 929 01 Dunajská Streda mobil 0903/740710	Kraj <i>Trnavský</i>	Okres <i>Dunajská Streda</i>	Obec <i>Dunajská Streda</i>
	Kat. územie <i>Dunajská Streda</i>	Číslo plánu <i>33 472 602-18/11</i>	Mapový list č. <i>DS-4-0/31, 33</i>
GEOMETRICKÝ PLÁN na <i>oddelenie parc. č. 2592/62</i>			
Vyhotovil	Autorizačne overil		Úradne overil Meno: <i>Ing. J. ČERNÝ</i>
Dňa: <i>27.1.2011</i>	Meno: <i>Ing. Imrich Kovács</i>	Dňa: <i>27.1.2011</i>	Meno: <i>Ing. Imrich Kovács</i>
Dňa: <i>27.1.2011</i>	Meno: <i>Ing. Imrich Kovács</i>	Dňa: <i>27.1.2011</i>	Meno: <i>Ing. Imrich Kovács</i>
Nové hranice v prírode označené <i>žel. rúrkami</i>	Náležitosti a presnosťou zodpovedá predpisom		Úradne overené podľa § 9 zákona NR SR č. 215/1995 Z.z. o geodézií a kartografií
Záznam podrobného merania (meračský náčrt) č. <i>E-4663</i>	Pečiatka a podpis		Pečiatka a podpis
Súradnice bodov označených číslami a ostatné meračské údaje sú uložené vo všeobecnej dokumentácii	Pečiatka a podpis		Pečiatka a podpis

VÝKAZ VÝMER

Doterajší stav			Zmeny					Nový stav						
PK vločky	Číslo parcely		Úmiera		Druh pozemku	Diel číslo	k	od	m ²	Číslo parcely	Úmiera		Druh pozemku	Ulastník, (iná opráv.osoba) adresa , (sídlo)
	LU	PK	KN	ha			m ²	m ²			číslo	číslo		
5078		2592/17		172	zast.pl.					2592/17		112	zast.pl. 18	Mészáros Ladislav Jelka Školská č. 472/74 Dunajská Streda
									2592/62		60	zast.pl. 18		
<i>Stav právny je totožný s registrom C-KN</i>														
Spolu:				172										
<i>Legenda: kód spôsobu využívania 18- pozemok, na ktorom je dvor</i>														



MESTO DUNAJSKÁ STREDA – DUNASZERDAHELY VÁROSA
MESTSKÝ ÚRAD – VÁROSI HIVATAL

Odbor finančný a evidencie majetku – Pénzügyi és vagyon-nyilvántartási főosztály

Hlavná 50/16, 929 01 Dunajská Streda

Hrobárek Juraj
Ul. Svätého Juraja 1173/15
929 01 Dunajská Streda

Váš list číslo/zo dňa
20.07.2011

Naše číslo
16662/3661/2011/023-ŠG

Vybavuje/linka
Štefan Gálffy

Dunajská Streda
17.10.2011

Vec: Oznámenie

Oznamujeme Vám, že Mestské zastupiteľstvo Dunajská Streda na svojom zasadnutí dňa 27.09.2011, Uznesením číslo 11/157/2011 **neschválilo** odpredaj pozemku nachádzajúceho sa v katastrálnom území Dunajská Streda, vedeného na LV č. 3251 Katastrálnym úradom v Trnave, Správou katastra Dunajská Streda, parc. č. 2592/43, parcela registra C, druh pozemku zastavané plochy a nádvoria o výmere 27 m², vo Váš prospech.

V prípade Vášho záujmu o konzultáciu v tejto záležitosti nás môžete kontaktovať telefonicky na telefónnom čísle: +421918607331 alebo osobne na Mestskom úrade v Dunajskej Strede, číslo dverí 210.

S pozdravom



JUDr. Zoltán Hájos
primátor mesta

Príloha: Uznesenie Mestského zastupiteľstva Dunajská Streda č. 11/157/2011 zo dňa 27.09.2011.

Fax: 031/552 71 42
Telefón: +421 918/607 331

www.dunstreda.sk
IČO: 00305383

E-mail:
stefan.galffy@dunstreda.eu



SAMOSPRÁVA MESTA DUNAJSKÁ STREDA
DUNASZERDAHELY VÁROSA ÖNKORMÁNYZATA
Hlavná 50/16, 929 01 Dunajská Streda

Číslo: 11/6/2011

Dunajská Streda, 27.9.2011

Uznesenie

z 11. zasadnutia Mestského zastupiteľstva Dunajská Streda,
konaného dňa 27. septembra 2011 vo veľkej zasadačke na Radnici v Dunajskej Strede

k bodu č. 12. Návrh na odpredaj pozemku, parcely č. 2592/43 o výmere 27 m², nachádzajúceho sa v katastrálnom území Dunajská Streda, v obci Dunajská Streda, v prospech Juraja Hrobáreka, bytom Ul. Svätého Juraja 15, 929 01 Dunajská Streda.

Uznesenie

č. 11/157/2011

Mestské zastupiteľstvo Dunajská Streda

A/ s c h v a ľ u j e

1. odpredaj pozemku nachádzajúceho sa v katastrálnom území Dunajská Streda, v obci Dunajská Streda, vedeného na LV č. 3251 Katastrálnym úradom v Trnave, Správou katastra Dunajská Streda, parc. č. 2592/43, parcela registra C, druh pozemku zastavané plochy a nádvoria o výmere 27 m², v prospech Juraja Hrobáreka, bytom Ul. Svätého Juraja 15, 929 01 Dunajská Streda, nar. 02.02.1966, za všeobecnú hodnotu pozemku, stanovenú znaleckým posudkom č. 37/2011, vypracovaným Ing. Jolanou Némethovou, dňa 30.03.2011 vo výške 1 300,- € (slovom: jedentisíc tristo Eur).

2. odpredaj vyššie uvedenej nehnuteľnosti, ako prípad hodný osobitného zreteľa v súlade s § 9a ods. 8, písm. e) zákona NR SR č. 138/1991 o majetku obcí v znení neskorších zmien a doplnkov z dôvodu, že nadobudnutím vlastníctva k hore uvedenej nehnuteľnosti sa zabezpečí žiadateľovi ako vlastníkovi prístup k pozemkom, parc. č. 2592/58, parc. č. 2310/2 a parc. č. 2311/2, nachádzajúcich sa v k. ú. Dunajská Streda. Schválenie tohto návrhu ako prípadu hodného osobitného zreteľa v zmysle § 9a ods. 8, písm. e) zákona NR SR č. 138/1991 o majetku obcí v znení neskorších predpisov je podmienené odsúhlasením trojpätinovou väčšinou všetkých poslancov mestského zastupiteľstva.

B/ p o v e r u j e p r i m á t o r a

vykonávaním potrebných úkonov k zabezpečeniu realizácie tohto uznesenia mestského zastupiteľstva.

Hlasovanie č. 21:

prítomní : 25

za : 12

proti : 12

zdržal sa : 0

nehlasoval: 1

Uznesenie **nebolo** schválené
z technických príčin. Nasledovalo
opakované hlasovanie:

Hlasovanie č. 22:

prítomní : 25

za : 0

proti : 25

zdržal sa : 0

nehlasoval: 0

Uznesenie **nebolo** schválené
z technických príčin. Nasledovalo
opakované hlasovanie:

Hlasovanie č. 23:

prítomní : 25

za : 12

proti : 13

zdržal sa : 0

nehlasoval: 0

Uznesenie **nebolo** schválené



JUDr. Hájos Zoltán
primátor mesta



SAMOSPRÁVA MESTA DUNAJSKÁ STREDA
DUNASZERDAHELY VÁROS ÖNKORMÁNYZATA
Hlavná 50/16, 929 01 Dunajská Streda

Číslo: 8/6/2011

Dunajská Streda, 13.9.2011

UZNESENIE

z 8. zasadnutia Mestskej rady Dunajská Streda,
konaného dňa 13. septembra 2011 v malej zasadačke na Radnici v Dunajskej Strede

k bodu č. 8. Návrh na odpredaj pozemku, parcely č. 2592/43 o výmere 27 m², nachádzajúceho sa v katastrálnom území Dunajská Streda, v obci Dunajská Streda, v prospech Juraja Hrobáreka, bytom Ul. Svätého Juraja 15, 929 01 Dunajská Streda.

Uznesenie
č. 8/143/2011

Mestská rada Dunajská Streda

d o p o r u č u j e

Mestskému zastupiteľstvu Dunajská Streda schváliť

1. odpredaj pozemku nachádzajúceho sa v katastrálnom území Dunajská Streda, v obci Dunajská Streda, vedeného na LV č. 3251 Katastrálnym úradom v Trnave, Správou katastra Dunajská Streda, parc. č. 2592/43, parcela registra C, druh pozemku zastavané plochy a nádvoria o výmere 27 m², v prospech Juraja Hrobáreka, bytom Ul. Svätého Juraja 15, 929 01 Dunajská Streda, nar. 02.02.1966, za všeobecnú hodnotu pozemku, stanovenú znaleckým posudkom č. 37/2011, vypracovaným Ing. Jolanou Némethovou, dňa 30.03.2011 vo výške 1 300,- € (slovom: jedentisíc tristo eur).

2. odpredaj vyššie uvedenej nehnuteľnosti, ako prípad hodný osobitného zreteľa v súlade s § 9a ods. 8, písm. e) zákona NR SR č. 138/1991 o majetku obcí v znení neskorších zmien a doplnkov z dôvodu, že nadobudnutím vlastníctva k hore uvedenej nehnuteľnosti sa zabezpečí žiadateľovi ako vlastníkovi prístup k pozemkom, parc. č. 2592/58, parc. č. 2310/2 a parc. č. 2311/2, nachádzajúcich sa v k. ú. Dunajská Streda.

Schválenie tohto návrhu ako prípadu hodného osobitného zreteľa v zmysle § 9a ods. 8, písm. e) zákona NR SR č. 138/1991 o majetku obcí v znení neskorších predpisov je podmienené odsúhlasením trojpätinovou väčšinou všetkých poslancov mestského zastupiteľstva.

Výsledok hlasovania:

prítomní : 8
za : 5
proti : 3
zdržal sa : 0
nehlasoval: 0

Uznesenie bolo schválené

.....
JUDr. Hájos Zoltán
primátor mesta



**DORUČENKA
DOPORUČENE**

Odosielateľ: **Mesto Dunajská Streda**
Hlavná 50/16
929 01 Dunajská Streda

12466/3661/2011/023-ŠG

Denňá pečiatka
dodacej pošty

Deň uloženia
zásielky

DUNAJSKÁ STREDA
RAHÉLY VÁROSA
AL
nyilvántartási főosztály

Adresát:

AUTO-SiSi, s.r.o.
Povodská cesta 3636
929 01 Dunajská Streda

AUTO-SiSi, s.r.o.
Povodská cesta 3636
929 01 Dunajská Streda

SPLPS 519/09 D11/

Potvrdzujem príjem tejto písomnosti

Dňa *10.8.* 20 *11.* Podpis *DA-*

Váš list číslo/zo dňa
20.07.2011

Naše číslo
12466/3661/2011/023-ŠG

Vybavuje/linka
Gálffy Štefan

Dunajská Streda
04.08.2011

Vec: Priebežná informácia o stave žiadosti

Mestský úrad v Dunajskej Strede dňa 20.07.2011 obdržal Vašu žiadosť o odkúpenie pozemku, nachádzajúceho sa v k. ú. Dunajská Streda, parc. č. 2592/43 o výmere 27 m², vedenej na LV č. 3251 Katastrálnym úradom v Trnave, Správou katastra Dunajská Streda. Týmto Vám oznamujeme, že na základe záznamu z 28. rokovania gremiálnej porady vedúcich zamestnancov Mestského úradu v Dunajskej Strede, konanej dňa 28.07.2011 bude v zmysle kompetenčného poriadku Mesta Dunajská Streda Vaša hore uvedená žiadosť prerokovaná na zasadnutí Mestského zastupiteľstva v Dunajskej Strede. O rozhodnutí Mestského zastupiteľstva v Dunajskej Strede Vás budeme písomne informovať.


V prípade Vášho záujmu o konzultáciu v tejto záležitosti nás môžete kontaktovať telefonicky na telefónnom čísle: +421918607331 alebo osobne na Mestskom úrade v Dunajskej Strede, číslo dverí 210.

S pozdravom



[Signature]
JUDr. Zoltán Hájos
primátor mesta

Juraj Hrobárek, nar. 02.02.1966, Ul. Svätého Juraja, 929 01 Dunajská Streda




Titl.
Mesto Dunajská Streda
Hlavná 50/16
929 01 Dunajská Streda

Vec: Žiadosť o odkúpenie pozemku

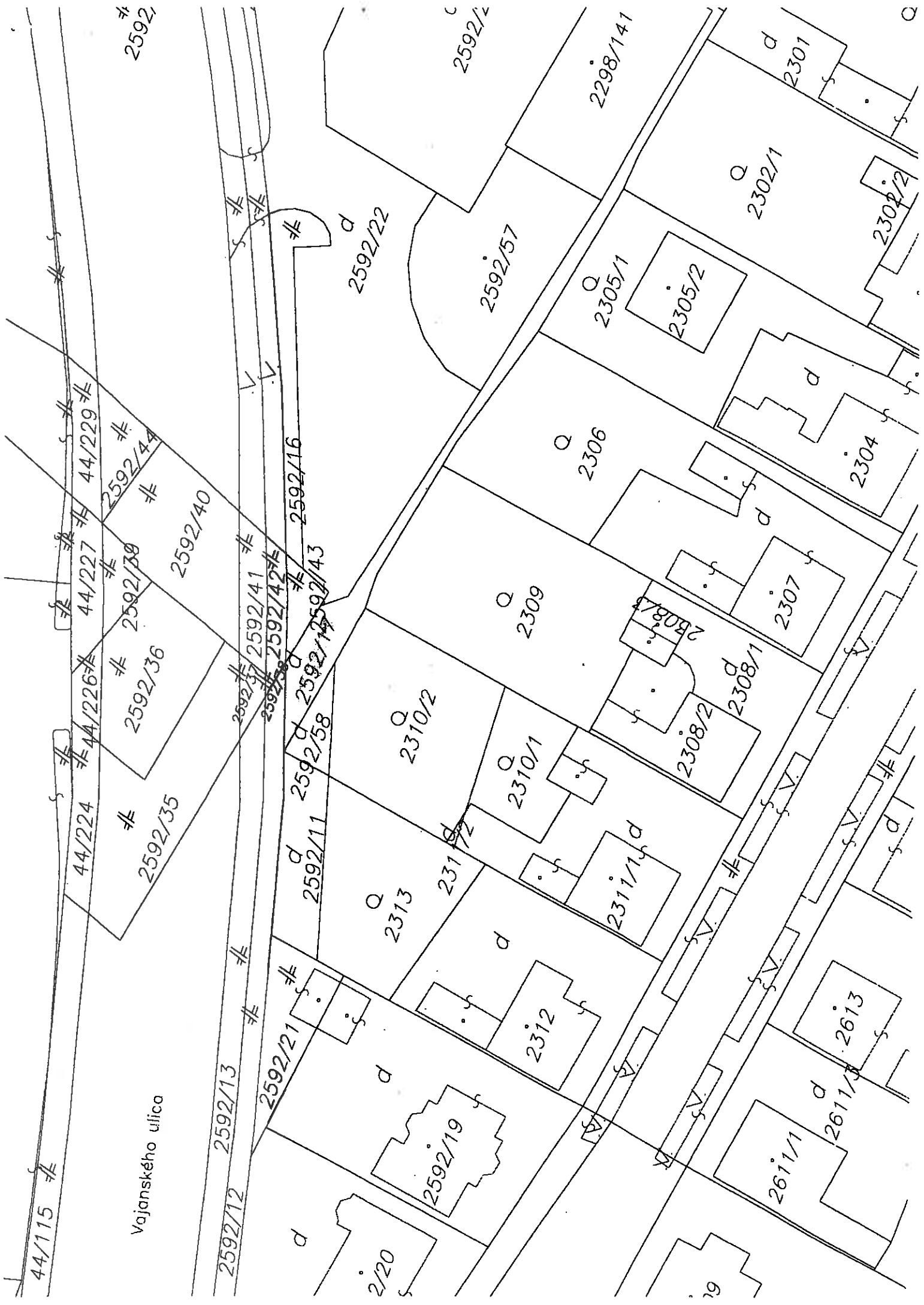
Dolupodpísaný Juraj Hrobárek, nar. 02.02.1966, Ul. Svätého Juraja 15, 929 01 Dunajská Streda, touto cestou obraciam na Vás so žiadosťou o odkúpenie pozemku, par. č. 2592/43, o výmere 27 m², nachádzajúcej sa v k. ú. Dunajská Streda, v obci Dunajská Streda vedenej na LV č. 3251 Katastrálnym úradom v Trnave Správou katastra Dunajská Streda. Svoju žiadosť odôvodňujem tým, že prechod cez vyššie uvedený pozemok zabezpečí prístup zo strany Vajanskej ulice k pozemkom č. 2592/58, č. 2310/2 a č. 2311/2, ktoré sú v mojom vlastníctve. V záujme zabezpečenie prístupu k vyššie uvedeným pozemkom, parcelu č. 2592/62, vytvorenú geometrickým plánom č. 33472602-18/11 zo dňa 27.1.2011, hodlám odkúpiť od vlastníka Ladislava Mészároša.

Za vybavenie našej žiadosti Vám vopred ďakujem.

S pozdravom.



Juraj Hrobárek



Vojanského ulica

44/115

2592

2592/19

2/20

2611/1

2613

44/224

2592/35

2592/36

2592/40

44/227

2592/38

2592/44

44/229

2592/12

2592/13

2592/21

2592/11

2592/58

2592/14

2592/16

2592/37

2592/41

2592/42

2313

2312

2310/2

2310/1

2311/1

2308/2

2309

2306

2308/1

2307

2305/1

2611/1

2613

2308/2

2308/1

2304

2305/2

2611/1

2613

2308/2

2308/1

2304

2305/2

2611/1

2613

2308/2

2308/1

2304

2305/2

2611/1

2613

2308/2

2308/1

2304

2305/2

2611/1

2613

2308/2

2308/1

2304

2305/2

2611/1

2613

2308/2

2308/1

2304

2305/2

2611/1

2613

2308/2

2308/1

2304

2305/2

2611/1

2613

2308/2

2308/1

2304

2305/2

2592/2

2298/141

2302/1

2302/2

2592/22

2592/57

2302/1

2302/2

2592/12

2592/13

2592/21

2592/11

2592/58

2592/14

2592/16

2592/40

2592/37

2592/41

2592/42

2592/38

2592/35

2592/36

2592/38

2592/44

2592/40

2592/41

2592/42

2592/38

2592/35

2592/36

2592/38

2592/44

2592/40

2592/41

2592/42

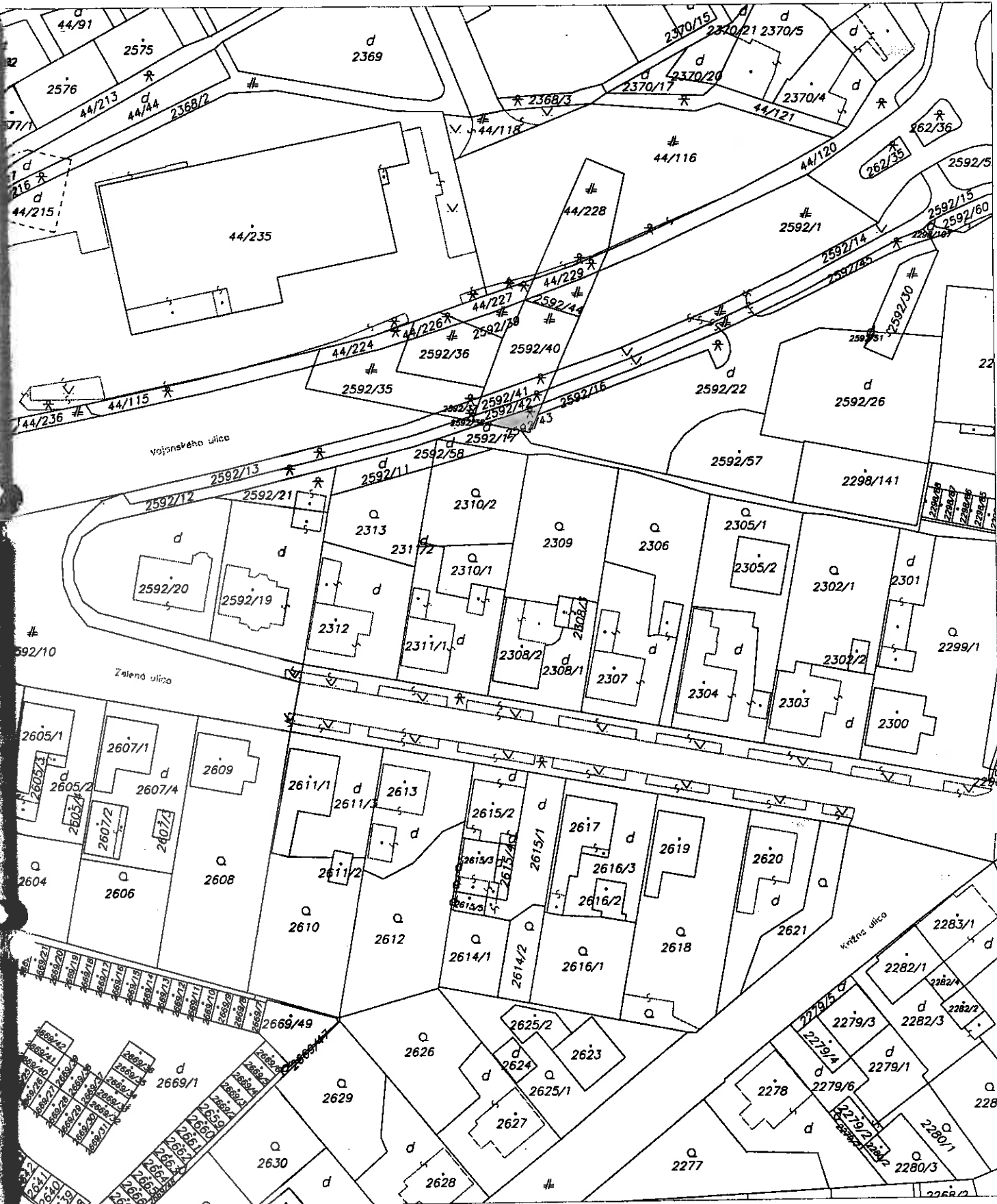
2592/38

2592/35


2592/36

2592/38

2592/44



Organizácia Katastrálny úrad Trnava Správa katastra Dunajská Streda	Okres Dunajská Streda	Obec DUNAJSKÁ STREDA	Kat. územie DUNAJSKÁ STREDA
	Číslo zákazky <i>2673/11</i>	Mapový list č. DUNAJSKÁ STREDA 4-0/31, 4-0/33, 4-0/42, 4-0/44	Mierka 1:1000 Kód 1
KÓPIA KATASTRÁLNEJ MAPY na parcelu:			
Vyhotožil			
Dňa 21.03.2011	Meno Takács Lóránt		
			a podpis





VÝPIS Z KATASTRA NEHNUTEĽNOSTÍ

Mesto : 201 Dunajská Streda
Obec : 501 433 DUNAJSKÁ STREDA
Katastrálne územie: 813 664 Dunajská Streda

Dátum vyhotovenia: 21.03.2011
Čas vyhotovenia : 11:36:23

VÝPIS Z LISTU VLASTNÍCTVA č. 3251 - čiastočný

ČASŤ A: MAJETKOVÁ PODSTATA

PARCELY registra "C" evidované na katastrálnej mape

Parcelné číslo	Výmera v m ²	Druh pozemku	Spôsob využ.p.	Druh chr.n	Umiest. pozemku	Právny vzťah
2592/43	27	Zastavané plochy a nádvoría	22	501	1	

*** Ostatné PARCELY registra "C" nevyžiadané ***

Príloha:

1. spôsobu využívania pozemku

22 - Pozemok, na ktorom je postavená inžinierska stavba - cestná, miestna a účelová komunikácia, lesná cesta, poľná cesta, chodník, nekryté parkovisko a ich súčasti

2. kód druhu chránenej nehnuteľnosti

501 - Chránená vodohospodárska oblasť

3. kód umiestnenia pozemku

1 - Pozemok je umiestnený v zastavanom území obce

PARCELY registra "E" evidované na mape určeného operátu nevyžiadané

STAVBY nevyžiadané

ČASŤ B: VLASTNÍCI A INÉ OPRÁVNENÉ OSOBY

Príloha: 1. Priezvisko, meno (názov), rodné priezvisko, dátum narodenia, rodné číslo (IČO) a miesto trvalého pobytu (sídlo) vlastníka, spoluvlastnícky podiel

2. Príloha: 2. Častník právneho vzťahu: Vlastník

1 Mesto Dunajská Streda, Hlavná 50/16, Dunajská Streda, PSČ 929 01, SR
IČO: 00305383
Spoluvlastnícky podiel: 1/1

3. Príloha: 3. Titul nadobudnutia

2740/97 ZAPIS VL.PRAV. NA PC.1235/4
1235/97 ZAPIS VL. 4754
2215/97 PREVED.GP.C.33737398-73/96
3894/97 DELIMITACIA
4400/97 PREHLASENIE
4436/97-PREHLASENIE
5334/97 preved.gp.c.14061538-78/97
5174/97 ROZH. O URCENI SUP.C. 403/97
727/98-PREVEDENIE GEOM.PLANU C.30014204-330/97
215/98 ZAPIS,PKN.VL.č.1584
44/98 dod.delimitácia na pč.259/1
43/98 delimitácia
2894/98 zápis budovy na pč.101/2

MINISTERSTVO SPRAVODLIVOSTI SLOVENSKEJ REPUBLIKY

OBCHODNÝ REGISTER
NA INTERNETESlovensky  |  English

Výpis z Obchodného registra Okresného súdu Trnava


Tento výpis má len informatívny charakter a nie je použiteľný pre právne úkony !

Oddiel: Sro

Vložka číslo: 10346/T

Obchodné meno:	AUTO-SiSi, s.r.o.	(od: 03.06.2005)
Sídlo:	Povodská cesta 3636 Dunajská Streda 929 01	(od: 03.06.2005)
IČO:	36 221 422	(od: 11.06.1997)
Deň zápisu:	11.06.1997	(od: 11.06.1997)
Právna forma:	Spoločnosť s ručením obmedzeným	(od: 11.06.1997)
Predmet činnosti:	kúpa tovaru rôzneho druhu za účelom jeho predaja konečnému spotrebiteľovi (maloobchod), alebo za účelom jeho predaja iným prevádzkovateľom živnosti (veľkoobchod) - s tovarom, na ktorý sa vyžaduje osobitné povolenie, môže sa obchodovať len s týmito povolením	(od: 11.06.1997)
	spostredkovanie služieb a obchodu v rozsahu voľnej živnosti	(od: 11.06.1997)
	spostredkovanie predaja a prenájmu nehnuteľností	(od: 11.06.1997)
	prenájom hnutelných vecí	(od: 11.06.1997)
	reklamná činnosť	(od: 11.06.1997)
	oprava motorových vozidiel	(od: 11.06.1997)
	oprava karosérií	(od: 11.06.1997)
	poskytovanie služieb - prevádzkovanie solária	(od: 11.06.1997)
	predaj na priamu konzumáciu - nealkoholických a priemyselne vyrábaných mliečnych nápojov, koktailov, vína a destilátov, - tepelne rýchlo upravovaných mäsových výrobkov a obvyklých príloh, ako aj bežných jedál, ak na ich priamu konzumáciu nie je k dispozícii viac ako 8 miest	(od: 11.06.1997)
	nákup a predaj jazdených motorových vozidiel	(od: 03.06.2005)
	pohostinská činnosť	(od: 15.11.2006)
	prevádzkovanie motokárovej dráhy	(od: 13.10.2008)
	prevádzkovanie kultúrnych, spoločenských a zábavných zariadení	(od: 13.10.2008)
	prenájom motorových vozidiel	(od: 07.10.2010)
Spoločníci:	<u>Juraj Hrobárek</u> Svätého Juraja 1173/15 Dunajská Streda 929 01	(od: 13.10.2008)
Výška vkladu každého spoločníka:	Juraj Hrobárek Vklad: 38 200 EUR Splatené: 38 200 EUR	(od: 13.10.2008)


Štatutárny orgán:	konateľ	(od: 11.06.1997)
	<u>Juraj Hrobárek</u>	(od: 13.10.2008)
	Svätého Juraja 1173/15	
	Dunajská Streda 929 01	
	Vznik funkcie: 11.06.1997	
Konanie menom spoločnosti:	Za spoločnosť koná konateľ samostatne.	(od: 11.06.1997)
Základné imanie:	38 200 EUR Rozsah splatenia: 38 200 EUR	(od: 13.10.2008)
Ďalšie právne skutočnosti:	Spoločnosť bola založená zakladateľskou listinou vyhotovenou vo forme notárskej zápisnice č. N 79/97, Nz 258/97 zo dňa 21.04.1997 podľa slovenského práva.	(od: 11.06.1997)
	Prispôsobenie zakladateľskej listiny zák.č. 11/98 Z.z. dodatkom zo dňa 10.6.1998.	(od: 09.09.1998)
	Dodatok k zakladateľskej listine zo dňa 09.08.2000 formou notárskej zápisnice č. N 110/2000, NZ 103/2000.	(od: 28.08.2000)
Dátum aktualizácie údajov:	23.09.2011	
Dátum výpisu:	26.09.2011	

O obchodnom registri SR | Návod na používanie ORI | Naša adresa 
Vyhľadávanie podľa : obchodného mena | identifikačného čísla
sídlu | spisovej značky | priezviska a mena osoby

Stránkové hodiny na registrových súdoch
Formuláre na podávanie návrhov na zápis do obchodného registra

Ing. Jolán Németh, 930 11 Topoľníky, Pionierska 24
Znalkyňa v odbore stavebníctvo - odvetvie pozemné stavby, oceňovanie nehnuteľností
ev. č. 912490 **číslo znaleckého posudku : 37/2011**

ZNALECKÝ POSUDOK



Vo veci: Stanovenia všeobecnej hodnoty pozemku nachádzajúceho sa na liste vlastníctva č. 3251 v Dunajskej Strede pre účel uzatvorenia kúpnej zmluvy

Zadávateľ znaleckého posudku : Juraj Hrobárek
Dunajská Streda

Účel znaleckého posudku : Stanovenie všeobecnej hodnoty nehnuteľností
k prevodu pozemku

Znalecký posudok obsahuje 19 strán včítane krycieho listu (z toho príloh 16) a odovzdáva sa v troch vyhotoveniach objednávateľovi

v Topoľníkoch, dňa 30.marca 2011

III. ZÁVER**1. VŠEOBECNÁ HODNOTA**

Na výpočet všeobecnej hodnoty nehnuteľností som zvolila metódu polohovej diferenciacie, nakoľko použitie kombinovanej metódy nie je možné, pretože nehnuteľnosť nie je schopná dosahovať primeraný výnos formou prenájmu tak, aby bolo možné vykonať kombináciu. Porovnávacía metóda stanovenia všeobecnej hodnoty je vylúčená z dôvodu nedostatku podkladov pre danú lokalitu a typ nehnuteľností.

Rekapitulácia :

Názov Všeobecná hodnota

a) **Vypočítaná polohovou diferenciaciou:**
Všeobecná hodnota pozemkov: 1 297,89 EUR

Ako vhodná metóda na stanovenie VŠH pozemkov bola použitá metóda polohovej difer.

2. REKAPITULÁCIA VŠEOBECNEJ HODNOTY

Názov	Všeobecná hodnota [EUR]
POZEMKY	
pozemok na parc. č. 2592/43 (27 m ²)	1 297,89
Spolu VŠH	1 297,89
Zaokrúhlené	1 300,00
SKK	39 163,80

Slovom: Jedentisictristo Eur

konverzný kurz 1 EUR = 30,1260 SKK



Topoľníky, 29. marca 2011

Jolán Németh
 Ing. Jolán Németh

IV. PRÍLOHY

- Výpis z katastra nehnuteľností LV č. 3251
- Kópia z katastrálnej mapy
- Osvedčenie č. S - 097

VÝPIS Z KATASTRA NEHNUTEĽNOSTÍ

Okres: Dunajská Streda

Vytvorené cez katastrálny portál

Obec: DUNAJSKÁ STREDA

Dátum vyhotovenia 19.07.2011

Katastrálne územie: Dunajská Streda

Čas vyhotovenia: 09:13:04

VÝPIS Z LISTU VLASTNÍCTVA č. 6784

ČASŤ A: MAJETKOVÁ PODSTATÁ

PARCELY registra "C" evidované na katastrálnej mape

Parcelné číslo	Výmera v m2	Druh pozemku	Spôsob využ. p.	Umiest. pozemku	Právny vzťah	Druh ch.n.
1948/ 22	2340	Zastavané plochy a nádvoria	18	1		, 501
2310/ 2	318	Záhrady	4	1		, 501
2311/ 2	2	Zastavané plochy a nádvoria	18	1		, 501
2592/ 58	31	Zastavané plochy a nádvoria	18	1		, 501

Legenda:

Spôsob využívania pozemku:

- 4 - Pozemok prevažne v zastavanom území obce alebo v záhradkárskej osade, na ktorom sa pestuje zelenina, ovocie, okrasná nízka a vysoká zeleň a iné poľnohospodárske plodiny
18 - Pozemok, na ktorom je dvor

Druh chránenej nehnuteľnosti:

- 501 - Chránená vodohospodárska oblasť

Umiestnenie pozemku:

- 1 - Pozemok je umiestnený v zastavanom území obce

ČASŤ B: VLASTNÍCI A INÉ OPRÁVNENÉ OSOBY

Por. číslo Príezvisko, meno (názov), rodné priezvisko, dátum narodenia, rodné číslo (IČO) a Spolu vlastnícky podiel miesto trvalého pobytu (sídlo) vlastníka

Účastník právneho vzťahu:

Vlastník

1 Hrobárek Juraj r. Hrobárek, Sv. Juraja 15, Dunajská Streda, PSČ 92901, SR

1 / 1

Dátum narodenia :

02.02.1966

Titul nadobudnutia

V-2438/07-Kúpna zmluva právopl.dňa 22.06.2007,prevedenie GPč.32324642-011/2007

Titul nadobudnutia

V 921/09 Kúpna zmluva právopl.dňa 16.3.2009 - 560/09

ČASŤ C: ŤARCHY

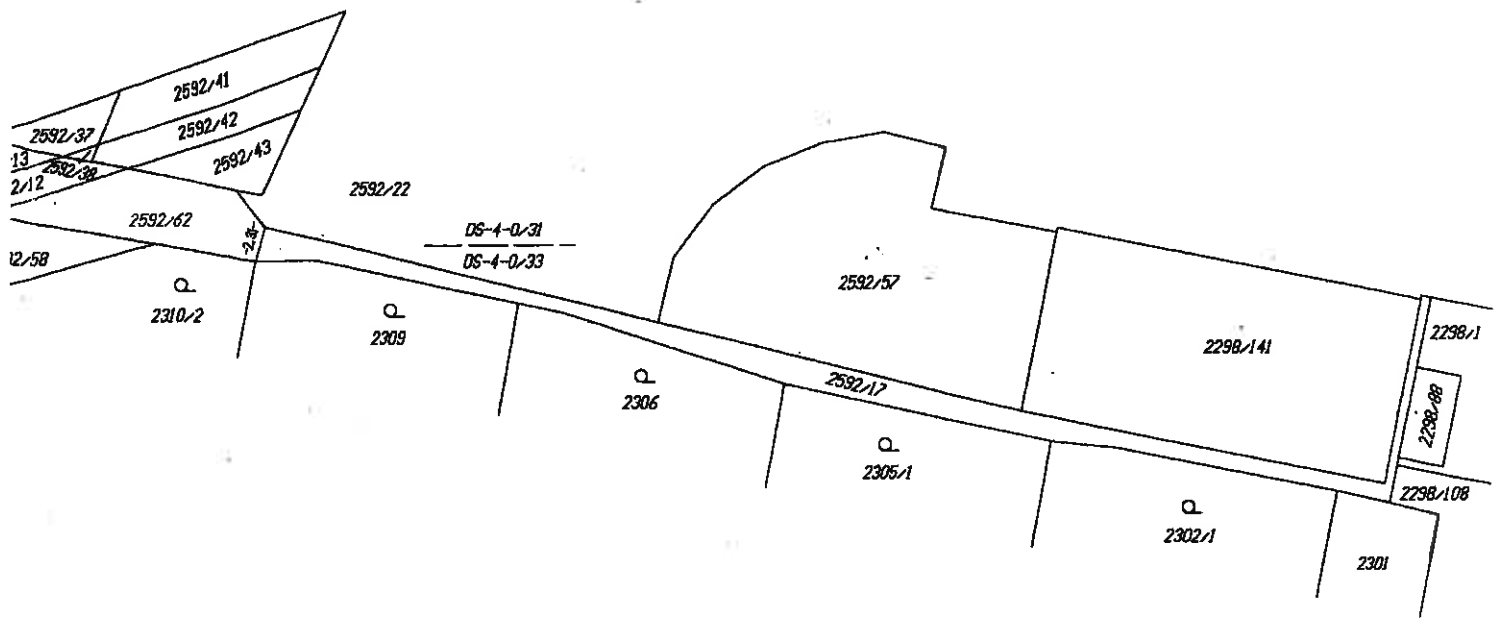
Bez zápisu.

Iné údaje:

Bez zápisu.

Poznámka:

Bez zápisu.



**SPOPLATNENÉ PODĽA
Zákona č. 145/95 Z. z.**

Geometrický plán je podkladom na právne úkony, keď údaje doterajšieho stavu výkazu výmer sú zhodné s údajmi platných výpisov z katastra nehnuteľností

Uhotoviteľ Ing. KOVÁCS Imrich Átriová ul. 1576/11 929 01 Dunajská Streda mobil 0903/740710	Kraj <i>Trnavský</i>	Okres <i>Dunajská Stredá</i>	Obec <i>Dunajská Streda</i>
	Kat. územie <i>Dunajská Streda</i>	Číslo plánu <i>33 472 602-18/11</i>	Mapový list č. <i>DS-4-0/31, 33</i>
GEOMETRICKÝ PLÁN na <i>oddelenie parc. č. 2592/62</i>			
Uhotovil	Autorizačne overil		Úradne overil
Dňa: <i>27.1.2011</i>	Meno: <i>Ing. Imrich Kovács</i>	Dňa: <i>27.1.2011</i>	Meno: <i>Ing. Imrich Kovács</i>
Dve hranice v prírode označené <i>žel. rúrkami</i>	Náležitosti a predpisy zodpovedá predpisom		Úradne overené podľa § 9 zákona NR SR č. 215/1995 Z.z. o geodézii a kartografii
Úznan podrobného merania (meračský náčrt) č. <i>E-4663</i>	Pečiatka a podpis		Pečiatka a podpis
Úradnice bodov označených číslami a ostatné meračské údaje sú uložené vo všeobecnej dokumentácii	Pečiatka a podpis		

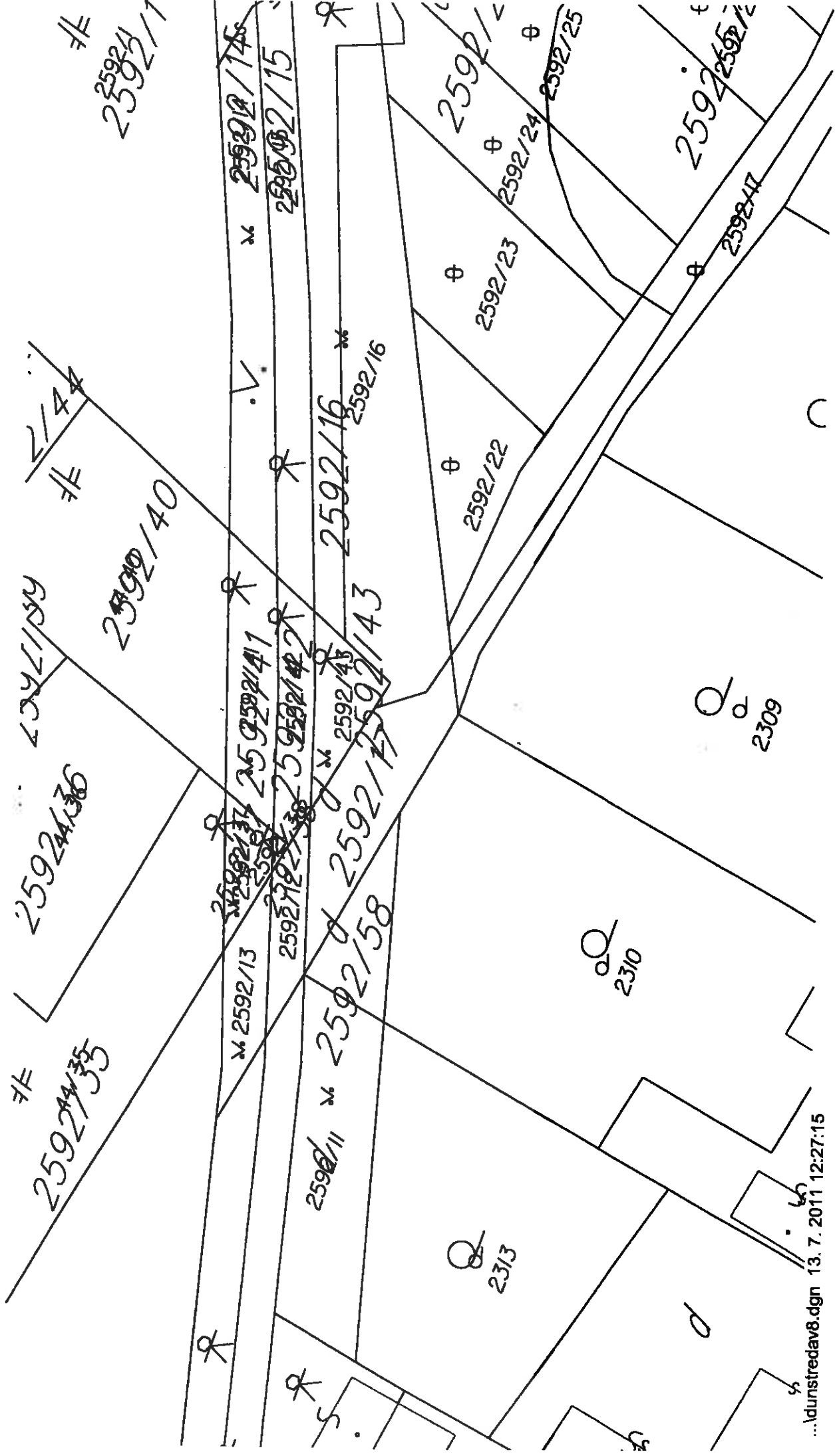
Vo vyznačenom priestore sa nenachádzajú podzemné káblové vn - nn vedenia v správe Západoslovenskej energetiky, a. s. Vzdušné vedenia požadujeme rešpektovať v plnom rozsahu. Toto stanovisko nenahrádza vyjadrenie k projektovej dokumentácii na územné rozhodnutie, alebo stavebné povolenie.

1

11.7.2011
NA PARC. : 25.92/53

Západoslovenská energetika
akciová spoločnosť

1
správa energetických zariadení
Juh



Žiadosť o vyjadrenie

Com

podľa § 69 ods. 6 zákona č. 610/2003 Z.z. o elektronických komunikáciách

Žiadateľ: JURAJ HLOKABEK

Tel. kontakt: 0910/94618 ulica, obec: S.V. JURAJA Č. 11, 92901 DOLNÁ STREDA

Žiadam o vydanie vyjadrenia podľa § 69 ods. 6 zákona č. 610/2003 Z.z. o elektronických komunikáciách o existencii podzemných alebo nadzemných vedení siete, rádiových trás v mieste stavby a o možnosti rušenia rádiového prenosu (ďalej len „zariadenia“) na stavebnú akciu* – práce*

Názov stavebnej akcie: KUPA POZEMKOV

Investor: JURAJ HLOKABEK

Popis práce: KUPA - POZEMKOV

Miesto vykonávania prác (uviesť všetky parcelné čísla): PARCELY č. 2592/62, 2592/93

Katastrálne územie: DOLNÁ STREDA

Termín zahájenia prác: 2011

Na vymedzenie rozsahu prác, ktorými môžu byť zariadenia dotknuté:

a)* prikladám situačný plán stavebnej akcie, výkres č. 1 v mierke 1:1000 vyhotovený v rámci projektu s názvom projektantom: ZAMER

b)* ohraničujem miesto konania prác (kde sa nevypracúva projektová dokumentácia) takto:

Vyjadrenie požadujem na účely územného rozhodnutia*, stavebného povolenia* – zabezpečenia bezprostrednej ochrany zariadení pred poškodením alebo prácami, ktoré sa začnú (termín): ZAMER

Poverujem ZSOLI FULOPU číslo OP: VT 180011 ako zástupcu na zakreslenie údajov o existencii zariadenia pre uvedenú stavebnú akciu, resp. práce.

✓ DOLNÁ STREDA dňa 12.07.2011

Žiadateľ

Prevádzkovateľ zariadenia:

Slovak Telekom, a.s.
Karadžičova 10
825 13 Bratislava

146

Číslo: DS-622

Vybavuje: Kóvár.

Tel.: 031/55249-88, 0903722490

V Dun. Strede.

dňa 13.07.2011

Pri realizácii Vami plánovanej stavebnej akcie* – vymedzených prác* podľa časti I. a*, b* tejto žiadosti ~~dojde~~ – nedôjde* k styku s podzemnými* alebo nadzemnými* vedeniami prístupovej* a transportnej* siete, rádiovými trasami* v mieste stavby alebo k rušeniu rádiového prenosu*.

Existujúce zariadenia sú chránené ochranným pásmom (§ 67 zákona č. 610/2003 Z. z.). V káblovej ryhe je jeden kábel* – viac káblov* s rôznou funkčnosťou:

(Údaje o technickom stave zariadení je možné poskytnúť po náležite zdôvodnenej potrebe pri ich vytyčovaní.)

Vyzývame Vás preto, aby sa k nám dostavil Vami poverený zástupca dňa, ktorý musí* – nemusí* predložiť doklad, že je určenou osobou pre styk s obchodným tajomstvom, na zakreslenie existujúcich zariadení do Vašich podkladov. Poverený zástupca pri zakresľovaní predloží toto vyjadrenie, splnomocnenie na zakresľovanie a svoj občiansky preukaz (OP).

Vzmysle § 69 ods. 7 zákona č. 610/2003 Z.z. o elektronických komunikáciách sa do projektu stavby musí zakresliť priebeh všetkých vedení v mieste stavby. Za nespĺnenie tejto povinnosti zodpovedá projektant.

Obdobné vyjadrenie si žiadateľ musí vyžiadať

- o existencii podzemných vedení prístupovej* - transportnej* siete od spoločnosti Slovak Telekom, a. s., (ďalej len ST), RTC
- o existencii rádiových zariadení (pri stavbách nadzemných objektov) od ST – Radiokomunikácie, o. z., Cesta na Karník 14, 817 51 Bratislava (ďalej len RK, o. z.)
- o existencii rádiových trás od ST – RK, o. z., úsek stratégie a marketingu, odbor STR

Slovak Telekom, a.s., Karadžičova 10, 825 13, Bratislava, IČO: 35 763 469, spoločnosť zapísaná v Obchodnom registri Okresného súdu Bratislava I., Oddiel Sa, vložka 2081/B.

Spoločnosť Slovak Telekom, a. s., týmto upozorňuje, že:

1. na Vašom záujmovom území sa môžu nachádzať zariadenia iných prevádzkovateľov a televízne káblové rozvody,
2. v záujme ochrany televíznych káblových rozvodov a pri stavbách nadzemných objektov v záujme ochrany príjmu televízneho a rozhlasového signálu alebo prevádzky povolených rádiokomunikačných prostriedkov určí neopomenuteľných účastníkov územného konania príslušný stavebný úrad.

Pri akýchkoľvek prácach, ktorými môžu byť ohrozené alebo poškodené zariadenia, ste povinný vykonať všetky objektívne účinné ochranné opatrenia najmä tým, že zabezpečíte:

- pred začatím zemných prác vytýčenie a vyznačenie polohy zariadenia priamo na povrchu terénu,
- preukázateľné oboznámenie zamestnancov, ktorí budú vykonávať zemné práce, s vytýčenou a vyznačenou polohou tohto zariadenia a tiež s podmienkami, ktoré boli na jeho ochranu stanovené,
- upozornenie zamestnancov vykonávajúcich zemné práce na možnú polohovú odchýlku ± 30 cm skutočného uloženia zariadenia od vyznačenej polohy na povrchu terénu,
- upozornenie zamestnancov, aby pri prácach v miestach výskytu vedení a zariadení pracovali s najväčšou opatrnosťou a bezpodmienečne nepoužívali nevhodné náradie (napr. hľbiace stroje) vo vzdialenosti 1,5 m na každú stranu od vyznačenej polohy zariadenia,
- aby boli odkryté zariadenia riadne zabezpečené proti akémukoľvek ohrozeniu a poškodeniu,
- zhutnenie zeme pod káblami pred jeho zakrytím (zasypaním),
- bezodkladné oznámenie každého poškodenia zariadenia na telefónne číslo 031/55249-88,0903722490,
- overenie výškového uloženia zariadenia ručnými sondami (vzhľadom na to, že nezodpovedáme za zmeny priestorového uloženia zariadenia vykonané bez nášho vedomia).

v prípade požiadavky napojenia lokality, resp. objektu, na VSST (verejná sieť ST) vyžiadať si určenie bodu napojenia na adrese Slovak Telekom, a. s. Karadžičová 10,825 13 Bratislava.

- Informácie týkajúce sa nadzemných vedení poskytne: p. Szabó - tím údržby infra. Západ 1, tel.č. 02/6436372,0903210065
- ďalšie podmienky: *Vyjadrenie je platné aj za M-Mobile a s. Slovensko.*

Nedodržanie podmienok ochrany zariadení je porušením povinností podľa § 66 zákona č. 610/2003 Z.z. o elektronických komunikáciách v platnom znení.

Vytýčenie zariadenia urobíme na základe samostatnej objednávky do troch týždňov od jej doručenia. V objednávke v dvoch vyhotoveniach uveďte číslo vyjadrenia o existencii zariadenia a dátum jeho vydania. Objednávku zašlite na adresu:

Slovak Telekom, a. s. Karadžičová 10,825 13 Bratislava.

Toto vyjadrenie platí len v rozsahu nami overenej dokumentácie akcie a pre rozsah prác vyznačených alebo vymedzených v I. časti tejto žiadosti.

Toto vyjadrenie stráca platnosť dňa *13.01.2012*

V prípade, že žiadateľ bude so zemnými prácami alebo činnosťou z akýchkoľvek dôvodov pokračovať po tom, ako vydané vyjadrenie stratí platnosť, je povinný požiadať o nové vyjadrenie.

Káble sú zakreslené informatívne, je nutné ich vytýčiť.

Vytýčovací technik - tel.č.: p. Kóvári, 031/55249-88,0903722490

Príloha: 2X výkres

Slovak Telekom, a. s.
Karadžičová 10
825 13 Bratislava

.....
za prevádzkovateľa zariadenia

Polohu zariadenia zakreslil do označených podkladov

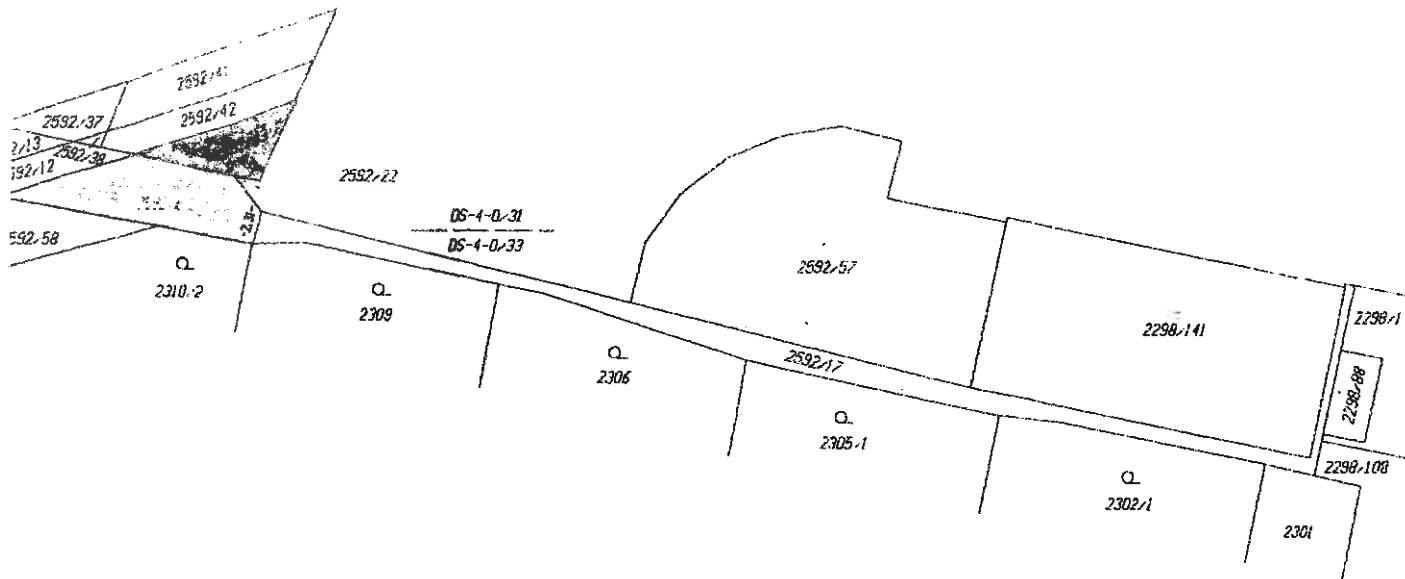
Číslo OP

Pri zakreslení sa poskytla technická dokumentácia prevádzkovateľa: kniha plánov č.
listy č., výkresy a zakresľovateľ bol oboznámený s počtom káblov v káblovej ryhe.

Vyhlasujeme, že zakresľovateľovi bola poskytnutá úplná dokumentácia existujúcich zariadení v rozsahu územnej plochy vyznačenej v situačnom pláne, resp. vymedzenej na konanie prác v I. časti tejto žiadosti. Za správnosť zakreslenia však vydavateľ vyjadrenia nezodpovedá.

prevádzkovateľ zariadenia

.....
zakresľovateľ



p.č. 2592/43

IDENTIFIKÁCIA PLYNÁRENSKÝCH ŽARIADENÍ (PZ)
 V záujmovom území sa PZ v správe SPP - distribúcia a.s.
NENACHÁDZAJÚ
 dátum: 5.4.2011 podpis: *[Signature]*

SPROPLATNENÉ PODĽA
 Zákona č. 145/95 Z. z.

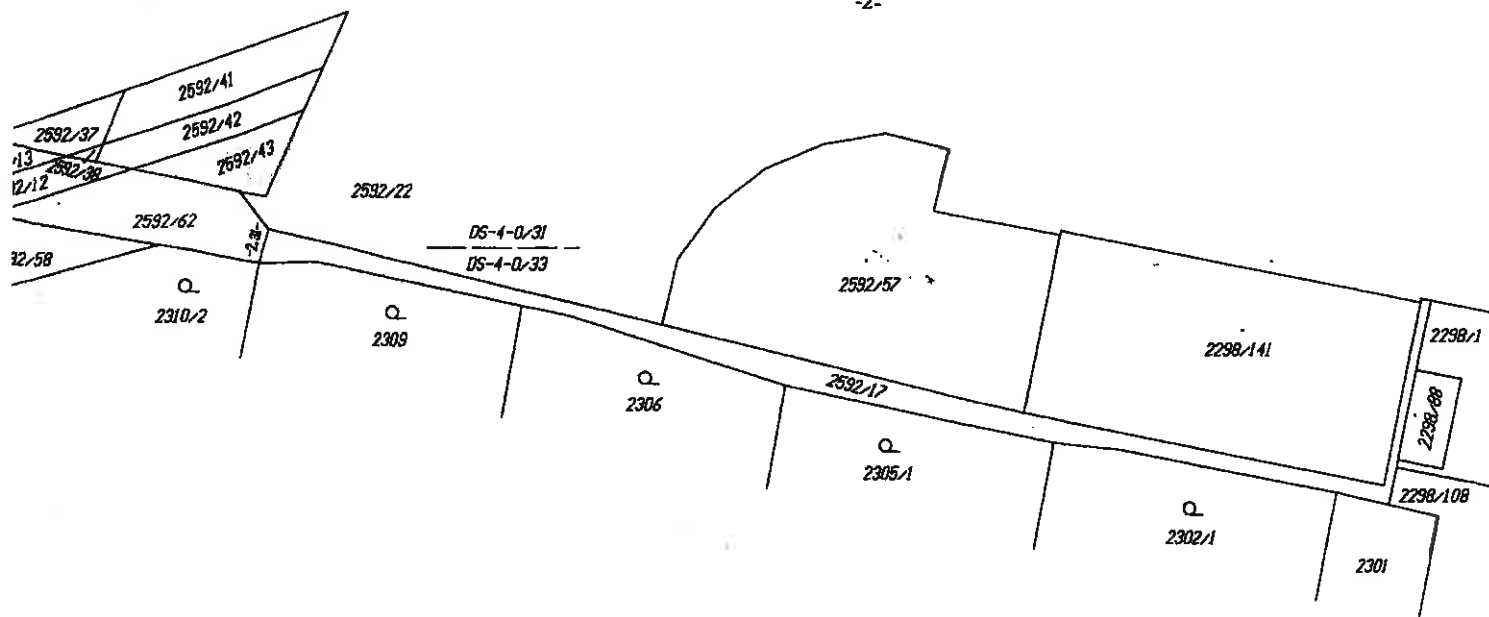
Toto vyjadrenie neuchrádza stav. úkony!

Geometrický plán je podkladom na právne úkony, keď údaje doterajšieho stavu výkazu výmer sú zhodné s údajmi platných výpisov z katastra nehnuteľností

Vyhotoviteľ Ing. KOVÁCS Imrich Átriová ul. 1578/11 929 01 Dunajská Streda mobil 0903/740710	Kraj <i>Trnavský</i>	Okres <i>Dunajská Streda</i>	Obec <i>Dunajská Streda</i>
	Kat. územie <i>Dunajská Streda</i>	Číslo plánu <i>33 472 602-18/11</i>	Mapový list č. <i>DS-4-0/31, 33</i>
GEOMETRICKÝ PLÁN na <i>oddelenie parc. č. 2592/62</i>			
Vyhotovil Dňa: <i>27.1.2011</i> Meno: <i>Ing. Imrich Kovacs</i>		Autorizačne overil Dňa: <i>27.1.2011</i> Meno: <i>Ing. Imrich Kovacs</i>	
Úradne overil Dňa: Číslo: <i>148/11</i>		Úradne overené podľa § 9 zákona NR SR č. 25/1985 Z.z. o geodézii a kartografii	
Nové hranice v pláne označené žltými čiarami		Náležitosti a: presnosťou zodpovedá predpisom	
Záznam podrobného merania (meračský náčrt) č. <i>E-4663</i>		Úradne overené podľa § 9 zákona NR SR č. 25/1985 Z.z. o geodézii a kartografii	
Súadnice bodov označených číslami a ostatné meračské údaje sú uložené vo všeobecnej dokumentácii		Pečiatka a podpis <i>[Signature]</i>	

úč. parcelácia 2192/62, 2192/62 sa uverejňuje
 podrobné katastrálne a spracované katastrálne
 14.7.2011

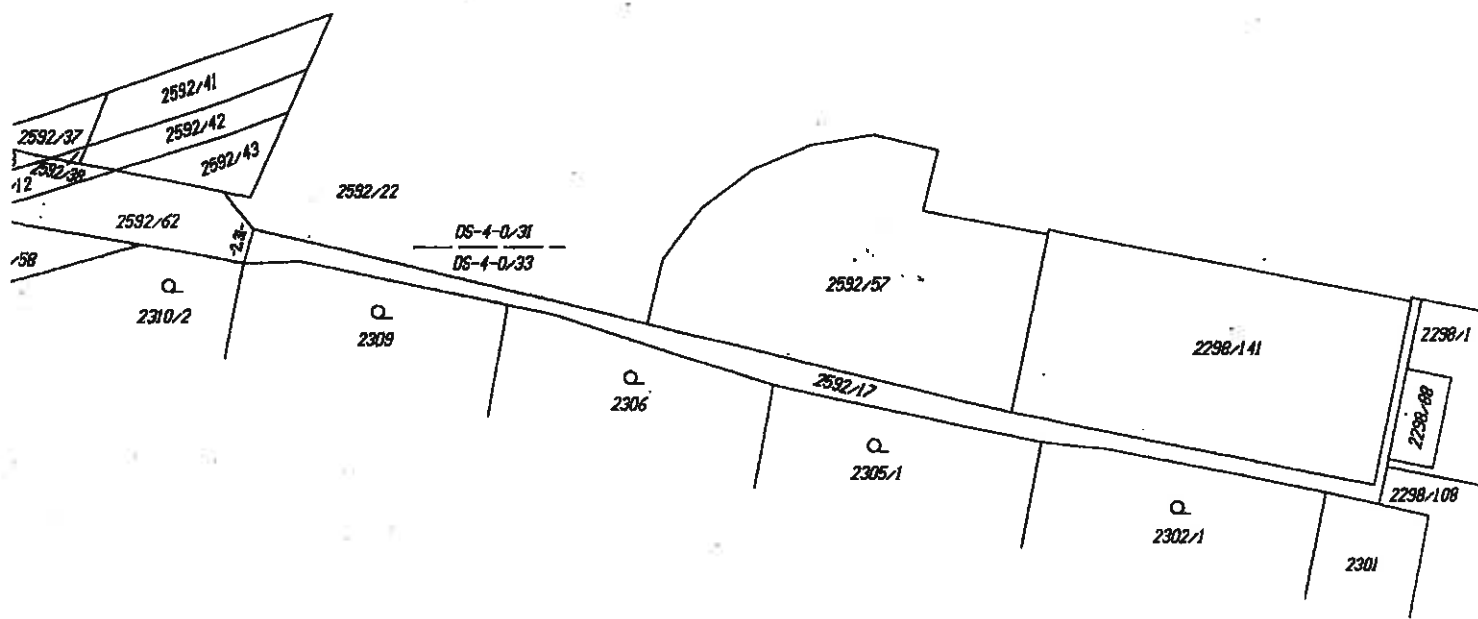
SOUTHERM s.r.o.
 Športová 4021/13A
 929 01 Dunajská Streda
 -2-



SPOPLATNENÉ PODĽA
 Zákona č. 145/95 Z. z.

Geometrický plán je podkladom na právne úkony, keď údaje doterajšieho stavu výkazu výmer sú zhodné s údajmi platných výpisov z katastra nehnuteľností

Vyhotovitel Ing. KOVÁCS Imrich Átriová ul. 1576/11 929 01 Dunajská Streda mobil 0903/740710		Kraj Trnavský	Okres Dunajská Streda	Obec Dunajská Streda
Kat. územie Dunajská Streda		Číslo plánu 33 472 602-18/11	Mapový list č. DS-4-0/31, 33	
GEOMETRICKÝ PLÁN na oddelenie parc. č. 2592/62				
Vyhotovil		Autorizačne overil		Úradne overil
Dňa: 27.1.2011	Meno: Ing. Imrich Kovács	Dňa: 27.1.2011	Meno: Ing. Imrich Kovács	Meno: Ing. Imrich Kovács
Vlastné hranice v prírode označené železnými rúrkami		Nálezitosť a presnosť zodpovedá predpisom		Úradne overené podľa § 9 zákona NR SR č. 215/1995 Z.z. o geodézii a kartografii
Číslo podrobného merania (meračský náčrt) č. E-4663		Pečiatka a podpis		Číslo: 148/11
Hranice bodov označených číslami a ostatné meračské údaje sú uložené vo všeobecnej dokumentácii		Pečiatka a podpis		



Slovenské Telekomunikácie, a.s.
 Karadžičova 10
 Bratislava 146
 12.04.2011


**SPOPLATNENÉ PODĽA
 Zákona č. 145/95 Z. z.**

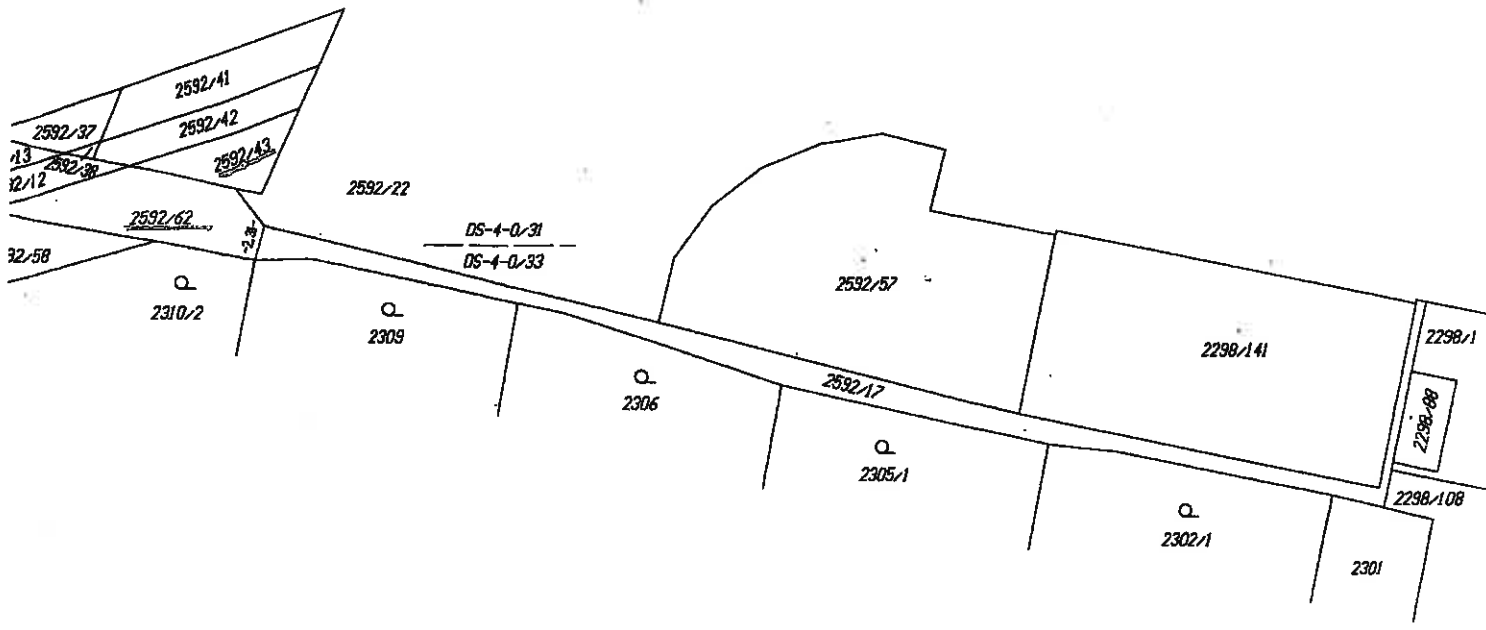
Geometrický plán je podkladom na právne úkony, keď údaje doterajšieho stavu výkazu výmer sú zhodné s údajmi platných výpisov z katastra nehnuteľnosti

Vyhotoviteľ Ing. KOVÁCS Imrich Átriová ul. 1576/11 929 01 Dunajská Streda mobil 0903/740710	Kraj Trnavský	Okres Dunajská Streda	Obec Dunajská Streda
	Kat. územie Dunajská Streda	Číslo plánu 33 472 602-18/11	Napov' list č. DS-4-0/31, 33

GEOMETRICKÝ PLÁN na oddelenie parc. č. 2592/62

Vyhotovil Dňa: 27.1.2011 Meno: Ing. Imrich Kovács	Autorizačne overil Dňa: 27.1.2011 Meno: Ing. Imrich Kovács	Úradne overil Meno: Ing. Jozef Čučukajová Dňa: 06.01.2011 Číslo: 148/11
Náležitosti v prírode označené železnými rúrkami znám podrobného merania (meračský náčrt) č. E-4663	Náležitosti a presnosťou zodpovedá predpisom Pečiatka a podpis	Úradne overené podľa § 8 zákona, NR SR č. 215/1995 Z.z. o geodézii a kartografii Pečiatka a podpis





SPOPLATNENÉ PODĽA
Zákona č. 145/95 Z. z.

Geometrický plán je podkladom na právne úkony, keď údaje doterajšieho stavu výkazu výmer sú zhodné s údajmi platných výpisov z katastra nehnuteľností

Vyhotoviteľ Ing. KOVÁCS Imrich Átriová ul. 1576/11 929 01 Dunajská Streda mobil 0903/740710	Kraj <i>Trnavský</i>	Okres <i>Dunajská Streda</i>	Obec <i>Dunajská Streda</i>
	Kat. územie <i>Dunajská Streda</i>	Číslo plánu <i>33 472 602-18/11</i>	Mapový list č. <i>DS-4-0/31, 33</i>
GEOMETRICKÝ PLÁN na <i>oddelenie parc. č. 2592/62</i>			
Vyhotovil		Autorizačne overil	
Dňa: <i>27.1.2011</i>	Meno: <i>Ing. Imrich Kovács</i>	Dňa: <i>27.1.2011</i>	Meno: <i>Ing. Imrich Kovács</i>
Úradne overené hranice v prírode označené <i>žel. rúrkami</i>		Úradne overil Meno: <i>Ing. Imrich Kovács</i>	
Úradne overené podrobného merania (meračský náčrt) č. <i>E-4663</i>		Dňa: <i>27.1.2011</i> Číslo: <i>148/11</i>	
Úradne bodov označených číslami a ostatné meračské údaje sú uložené vo všeobecnej dokumentácii		Náležitosť a presnosť zodpovedá predpisom Úradne overené podľa § 9 zákona NR SR č. 215/1995 Z.z. o geodézii a kartografii	
		Pečiatka a podpis <i>[Signature]</i>	

ZsVS, a.s. Nitra
odštepny závod Dunajská Streda

V záujmovom území, na parcele č. 2592/43
sa podzemné vedenia v správe nášho závodu

NENACHÁDZAJÚ.

Dátum: 13. 4. 2010

Podpis: [Signature]

ZÁPADOSLOVENSKÁ
VODÁRENSKÁ SPOLOČNOSŤ, a.s.
ODŠTEPNÝ ZÁVOD DUNAJSKÁ STREDA
KRAČANSKÁ CESTA 1233
929 01 DUNAJSKÁ STREDA
IČO: 36 550 949 IČ DPH: SK2020154699
Číslo účtu: 1210/01000000000000000000



MESTO DUNAJSKÁ STREDA

Hlavná 50/16, 929 01 Dunajská Streda, IČO: 00305383
zastúpené primátorom – JUDr. Zoltánom Hájosom

zverejňuje

v nadväznosti na § 9a, ods. 8 písm. e/ zákona č. 138/1991 Zb. o majetku obcí v znení neskorších predpisov

oznámenie o zámere predaja majetku mesta z dôvodu hodného osobitného zreteľa


Predmet predaja: parc. č. 2592/43, parcela registra C, druh pozemku zastavané plochy a nádvoria o výmere 27 m², vedená na LV č. 3251 Katastrálnym úradom v Trnave, Správou katastra Dunajská Streda.

Všeobecná hodnota pozemku: bola stanovenú znaleckým posudkom č. 37/2011, vypracovaným Ing. Jolanou Némethovou, dňa 30.03.2011 vo výške 1 300,- € (slovom: jedentisíc-tristo eur).

Kupujúci: Juraj Hrobárek.

Odôvodnenie: nadobudnutím vlastníctva k hore uvedenej nehnuteľnosti sa zabezpečí kupujúcemu ako vlastníkovi prístup k pozemkom, parc. č. 2592/58, parc. č. 2310/2 a parc. č. 2311/2, nachádzajúcim sa v k. ú. Dunajská Streda.




JUDr. Zoltán Hájos
primátor mesta

Vyvesené: 09.09.2011 GH

Zvesené: