


Zmeny a doplnky č. 11/2019

DUNAJSKÁ STREDA



GRAFICKÁ ČASŤ

ÚZEMNÉHO PLÁNU MESTA

ÚPN - O mesta Dunajská Streda
Zmeny a doplnky 11/2019








Zábery poľnohospodárskej pôdy
prehľad lokalít záberov PPF

6

Hlavný riešiteľ : Ing. arch. Ľubomír Klaučo
Zodpovedný riešiteľ : Ing. arch. Lenka Stankovská
Obstarávateľ: Mesto Dunajská Streda
Spracovateľ : AUREX, s.r.o.
Dátum : november 2019





LEGENDA

-  hranica riešeného územia
-  hranica katastrálneho územia
-  hranica zastavaného územia - stav
-  hranica záberu PPF na nových plochách v ZaD 11/2019
-  hranica záberu PPF so zmenou funkcie v ZaD 11/2019
- Z-36a** označenie zmeny

Pol'nohospodárska pôda

-  orná pôda

Nepoľnohospodárska pôda

-  zastavaná plocha
-  ostatná plocha

MESTO DUNAJSKÁ STREDA

TÁTO ÚZEMNOPLÁNOVACIA DOKUMENTÁCIA
BOLA SCHVÁLENÁ UZNESENÍM MESTSKÉHO
ZASTUPITELSTVA V DUNAJSKEJ STREDE
ČÍSLO 166/2019/7 ZO DŇA 24.9.2019

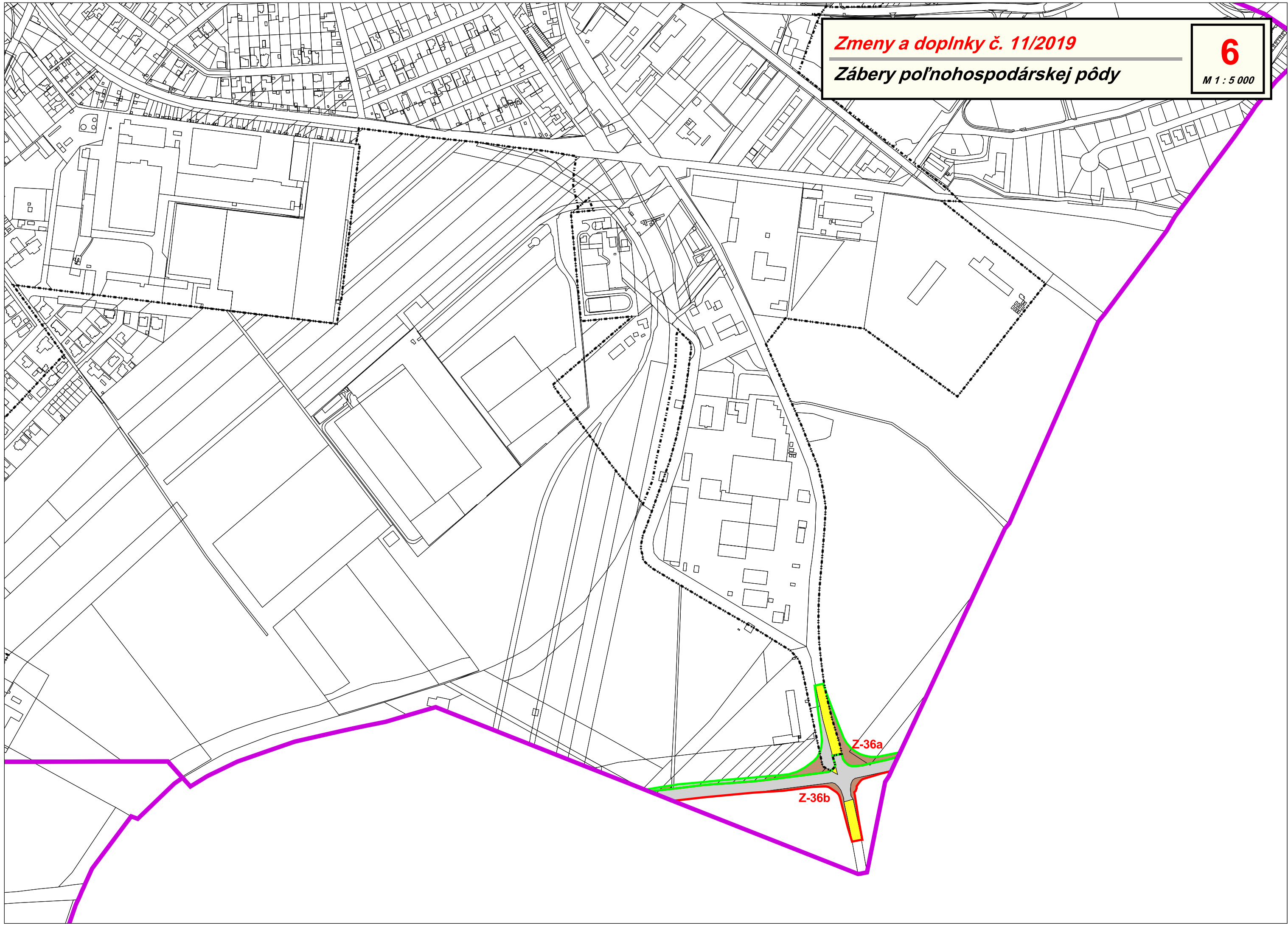
JUDr. ZOLTÁN HÁJOS
primátor mesta

Zmeny a doplnky č. 11/2019

Zábery poľnohospodárskej pôdy

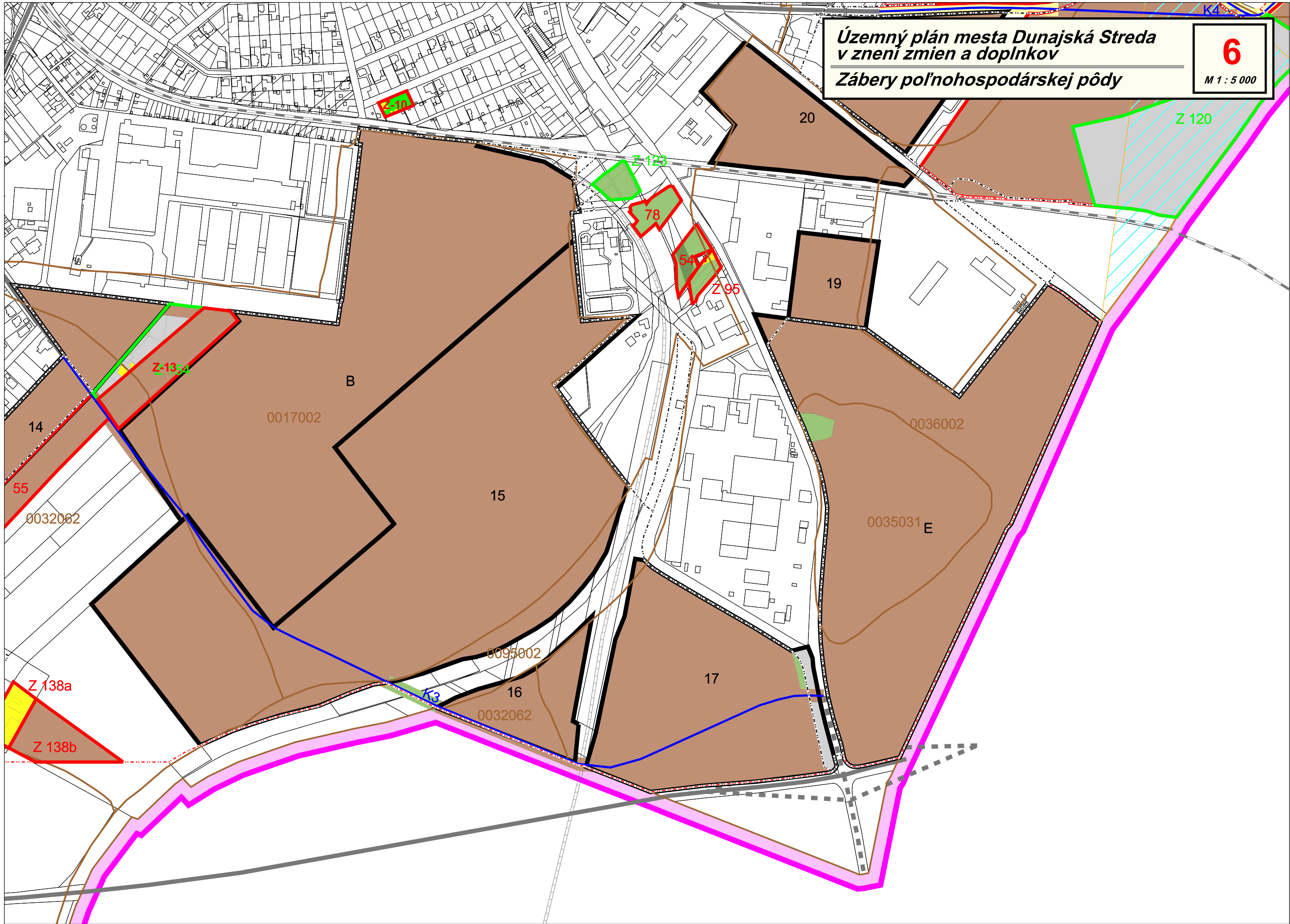
6

M 1 : 5 000



Územný plán mesta Dunajská Streda
v znení zmien a doplnkov
Zábery poľnohospodárskej pôdy

6
M 1 : 5 000



ÚPN - O mesta Dunajská Streda
Zmeny a doplnky 11/2019



**Regulácia funkčného
a priestorového usporiadania
a vymedzenie verejnoprospešných stavieb**

7

M 1 : 5 000

Hlavný riešiteľ : Ing. arch. Ľubomír Klaučo
Zodpovedný riešiteľ : Ing. arch. Lenka Stankovská
Obstarávateľ : Mesto Dunajská Streda
Spracovateľ : AUREX, s.r.o.
Dátum : november 2019



Verejnoprospešné stavby



Verejnoprospešná stavba - bodová

VPS 35

Označenie verejnoprospešnej stavby

Verejnoprospešné stavby

VPS 35 - okružná kržiovatka cesty I/63 a cesty III/1394

MESTO DUNAJSKÁ STREDA

TÁTO ÚZEMNOPLÁNOVACIA DOKUMENTÁCIA
BOLA SCHVÁLENÁ UZNESENÍM MESTSKÉHO
ZASTUPITEĽSTVA V DUNAJSKEJ STREDE
ČÍSLO 166/2019/27 ZO DŇA 24.9.2019

JUDr. ZOLTÁN HÁJOS
primátor mesta

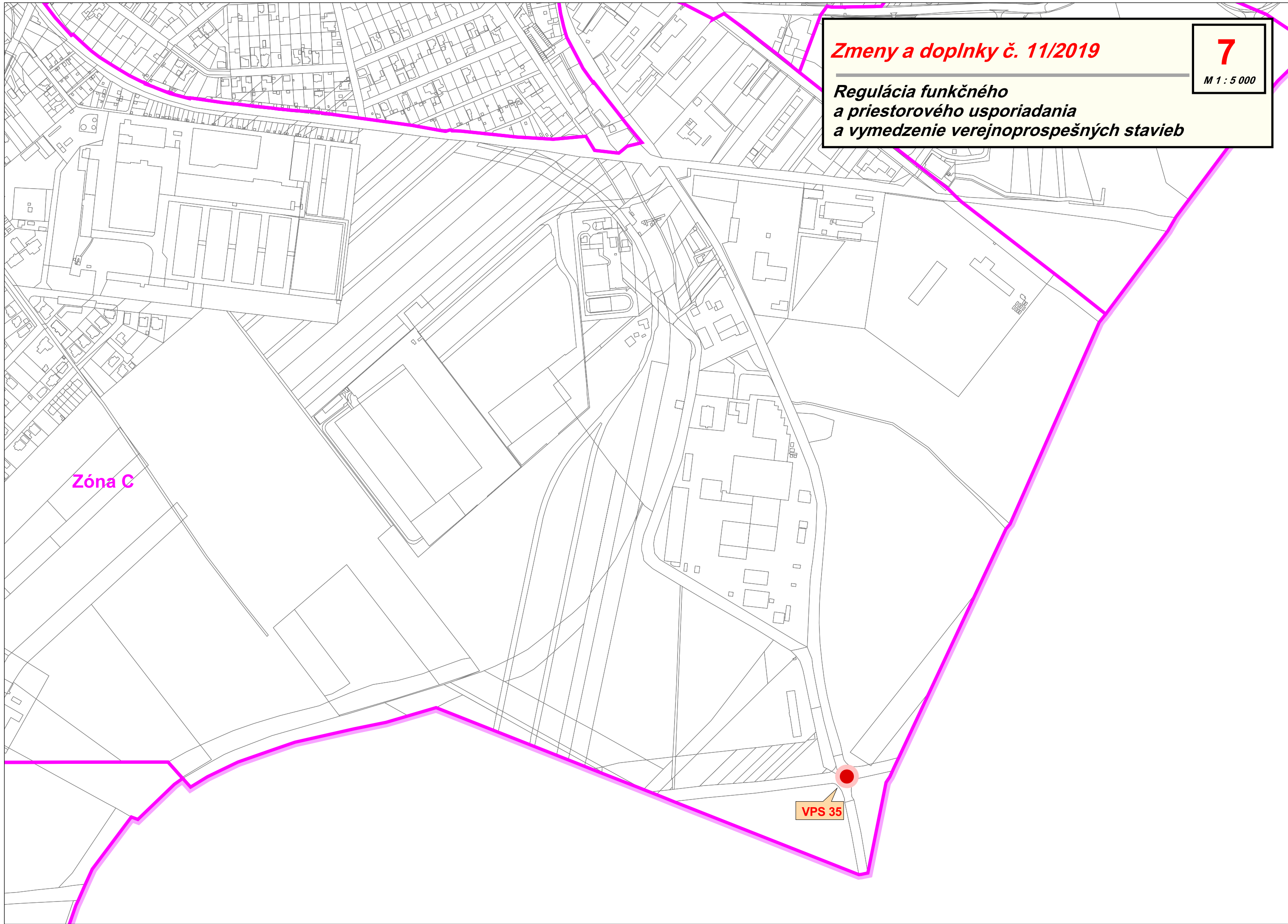
Zmeny a doplnky č. 11/2019

7
M 1 : 5 000

**Regulácia funkčného
a priestorového usporiadania
a vymedzenie verejnoprospešných stavieb**

Zóna C

VPS 35



**Územný plán mesta Dunajská Streda
v znení zmien a doplnkov**

7
M 1 : 5 000

**Regulácia funkčného
a priestorového usporiadania
a vymedzenie verejnoprospešných stavieb**

